

КАРТА-ПЛАН ТЕРРИТОРИИ

Пояснительная записка

1. Сведения о территории выполнения комплексных кадастровых работ:

Краснодарский край, Ейский район, Ейское городское поселение, территория с/т Восход, в границах кадастрового квартала 23:42:0708006

(наименование субъекта Российской Федерации, муниципального образования, населенного пункта, уникальные учетные номера кадастровых кварталов, иные сведения, позволяющие определить местоположение территории, на которой выполняются комплексные кадастровые работы, например, наименование садоводческого или огороднического некоммерческого товарищества, гаражного кооператива, элемента планировочной структуры)

2. Основания выполнения комплексных кадастровых работ:

Наименование, дата и номер документа, на основании которого выполняются комплексные кадастровые работы:

Муниципальный контракт. № 0118300018124000076, от 8 апреля 2024 г., выдан Управление муниципальных ресурсов администрации муниципального образования Ейский район.

3. Дата подготовки карты-плана территории: 30 июля 2024 г.

4. Сведения о заказчике(ах) комплексных кадастровых работ:

В отношении юридического лица, органа местного самоуправления муниципального района, муниципального округа или городского округа либо уполномоченного исполнительного органа государственной власти субъекта Российской Федерации:

полное или сокращенное (в случае, если имеется) наименование: Управление муниципальных ресурсов администрации муниципального образования Ейский район

основной государственный регистрационный номер: 1032317504108

идентификационный номер налогоплательщика: 2331013276

В отношении физического лица или представителя физических или юридических лиц:

фамилия, имя, отчество (последнее - при наличии): —

страховой номер индивидуального лицевого счета в системе обязательного пенсионного страхования Российской Федерации (СНИЛС): —

Наименование и реквизиты документа, подтверждающие полномочия представителя заказчика(ов) комплексных кадастровых работ: —

Адрес электронной почты (для направления уведомления о результатах внесения сведений в Единый государственный реестр недвижимости):

umr@yeiskraion.ru

5. Сведения об исполнителе комплексных кадастровых работ:

Полное или сокращенное (в случае, если имеется) наименование и адрес юридического лица, с которым заключен государственный или муниципальный контракт либо договор подряда на выполнение комплексных кадастровых работ:
ГБУ КК "Крайтехинвентаризация - Краевое БТИ", адрес: 350049, Краснодарский край, г. Краснодар, ул. Гагарина 135/1

Фамилия, имя, отчество кадастрового инженера (последнее - при наличии): Волкова Ирина Николаевна
и основной государственный регистрационный номер кадастрового инженера индивидуального предпринимателя (ОГРНИП): —

Страховой номер индивидуального лицевого счета в системе обязательного пенсионного страхования Российской Федерации (СНИЛС) кадастрового инженера: 031-668-987-78

Уникальный реестровый номер кадастрового инженера в реестре саморегулируемой организации кадастровых инженеров и дата внесения сведений о физическом лице в такой реестр: 0582, 21 марта 2016 г.

Полное или (в случае, если имеется) сокращенное наименование саморегулируемой организации кадастровых инженеров, членом которой является кадастровый инженер:
Ассоциация СРО "МСКИ"

Контактный телефон: 8 861 991-05-05

Почтовый адрес и адрес электронной почты, по которым осуществляется связь с кадастровым инженером:
Краснодарский край, г.о. г. Краснодар, ул. им. Космонавта Гагарина, д.135, eysk@kubbti.ru

6. Перечень документов, использованных при подготовке карты-плана территории:

№ п/п	Реквизиты документа				
	Вид	Дата	Номер	Наименование	Иные сведения
1	2	3	4	5	6
1	ДОКУМЕНТЫ, СОДЕРЖАЩИЕ ОПИСАНИЕ ОБЪЕКТА, выдан: Филиал Федерального государственного бюджетного учреждения "Федеральная кадастровая палата Федеральной службы государственной регистрации, кадастра и картографии" по Краснодарскому краю	26 марта 2013 г.	2343/12/13-246465	Кадастровый план территории	—

1	2	3	4	5	6
2	ДОКУМЕНТЫ, СОДЕРЖАЩИЕ ОПИСАНИЕ ОБЪЕКТА, выдан: Филиал Федерального государственного бюджетного учреждения "Федеральная кадастровая палата Федеральной службы государственной регистрации кадастра и картографии" по Краснодарскому краю	26 июля 2012 г.	2343/12/12-469074	Кадастровый план территории	—
3	ДОКУМЕНТЫ, СОДЕРЖАЩИЕ ОПИСАНИЕ ОБЪЕКТА, выдан: Филиал Федерального государственного бюджетного учреждения "Федеральная кадастровая палата Федеральной службы государственной регистрации кадастра и картографии" по Краснодарскому краю	22 августа 2012 г.	2343/12/12-542292	Кадастровый план территории	—
4	ДОКУМЕНТЫ, СОДЕРЖАЩИЕ ОПИСАНИЕ ОБЪЕКТА, выдан: Филиал публично- правовой компании "Роскадастр" по Краснодарскому краю	12 июля 2024 г.	КУВИ-001/2024-181944160	Кадастровый план территории	—
5	ДОКУМЕНТЫ, СОДЕРЖАЩИЕ ОПИСАНИЕ ОБЪЕКТА, выдан: Институт "Кубаньгипрозем"	29 июля 1987 г.	11	Землеустроительное дело	—
6	ДОКУМЕНТЫ, СОДЕРЖАЩИЕ ОПИСАНИЕ ОБЪЕКТА, выдан: Государственное унитарное предприятие "Ейский земельный центр"	29 февраля 2008 г.	518д	Землеустроительное дело	—
7	ДОКУМЕНТЫ, СОДЕРЖАЩИЕ ОПИСАНИЕ ОБЪЕКТА, выдан: Государственное унитарное предприятие "Ейский земельный центр"	8 августа 2007 г.	312д	Землеустроительное дело	—

1	2	3	4	5	6
8	ДОКУМЕНТЫ, СОДЕРЖАЩИЕ ОПИСАНИЕ ОБЪЕКТА, выдан: Государственное унитарное предприятие "Ейский земельный центр"	24 мая 2004 г.	15д	Землеустроительное дело	—
9	ДОКУМЕНТЫ, СОДЕРЖАЩИЕ ОПИСАНИЕ ОБЪЕКТА, выдан: ООО "ЮгЗемАльянс"	20 июня 2009 г.	595д	Землеустроительное дело	—
10	ДОКУМЕНТЫ, СОДЕРЖАЩИЕ ОПИСАНИЕ ОБЪЕКТА, выдан: Государственное унитарное предприятие "Ейский земельный центр"	21 марта 2008 г.	545д	Землеустроительное дело	—
11	ДОКУМЕНТЫ, СОДЕРЖАЩИЕ ОПИСАНИЕ ОБЪЕКТА, выдан: Государственное унитарное предприятие "Ейский земельный центр"	25 июня 2007 г.	268д	Землеустроительное дело	—
12	ДОКУМЕНТЫ, СОДЕРЖАЩИЕ ОПИСАНИЕ ОБЪЕКТА, выдан: Государственное унитарное предприятие "Ейский земельный центр"	16 декабря 2008 г.	775д	Землеустроительное дело	—
13	ДОКУМЕНТЫ, СОДЕРЖАЩИЕ ОПИСАНИЕ ОБЪЕКТА, выдан: ООО "Индивидуальный подход"	24 июня 2008 г.	574д	Землеустроительное дело	—
14	ДОКУМЕНТЫ, СОДЕРЖАЩИЕ ОПИСАНИЕ ОБЪЕКТА, выдан: ООО "Инвестагро"	5 декабря 2008 г.	797д	Землеустроительное дело	—
15	ДОКУМЕНТЫ, СОДЕРЖАЩИЕ ОПИСАНИЕ ОБЪЕКТА, выдан: Государственное унитарное предприятие "Ейский земельный центр"	26 ноября 2007 г.	443д	Землеустроительное дело	—

1	2	3	4	5	6
16	ДОКУМЕНТЫ, СОДЕРЖАЩИЕ ОПИСАНИЕ ОБЪЕКТА, выдан: Государственное унитарное предприятие "Ейский земельный центр"	23 сентября 2004 г.	41д	Землеустроительное дело	—
17	ДОКУМЕНТЫ, СОДЕРЖАЩИЕ ОПИСАНИЕ ОБЪЕКТА, выдан: ООО "Инвестагро"	25 июля 2007 г.	354д	Землеустроительное дело	—
18	ДОКУМЕНТЫ, СОДЕРЖАЩИЕ ОПИСАНИЕ ОБЪЕКТА, выдан: Государственное унитарное предприятие "Ейский земельный центр"	25 июня 2007 г.	253д	Землеустроительное дело	—
19	ДОКУМЕНТЫ, СОДЕРЖАЩИЕ ОПИСАНИЕ ОБЪЕКТА, выдан: Государственное унитарное предприятие "Ейский земельный центр"	28 марта 2007 г.	206д	Землеустроительное дело	—
20	ДОКУМЕНТЫ, СОДЕРЖАЩИЕ ОПИСАНИЕ ОБЪЕКТА, выдан: Государственное унитарное предприятие "Ейский земельный центр"	25 июня 2007 г.	463д	Землеустроительное дело	—
21	Решения, уведомления, расписки, выдан: Исполнительный комитет Ейского районного Совета народных депутатов Краснодарского края	22 июля 1987 г.	241/1	Решение	—
22	Решения, уведомления, расписки, выдан: Исполнительный комитет Ейского районного Совета народных депутатов Краснодарского края	5 августа 1987 г.	256/1	Решение	—
23	Планы иных объектов недвижимости	22 июля 1987 г.	241/1	Проект организации территории коллективного сада	—

1	2	3	4	5	6
24	Решения, уведомления, расписки, выдан: Совет Ейского городского поселения Ейского района	31 января 2014 г.	64/4	Решение	—
25	Уведомление об отсутствии в ГКН запрашиваемых сведений	10 июля 2024 г.	08/24-67/24-59	Уведомление об отказе в предоставлении документов государственного фонда данных, полученных в результате проведения землеустройства	—
26	Уведомление об отсутствии в ГКН запрашиваемых сведений	10 июля 2024 г.	08/24-67/24-60	Уведомление об отказе в предоставлении документов государственного фонда данных, полученных в результате проведения землеустройства	—
27	Уведомление об отсутствии в ГКН запрашиваемых сведений	10 июля 2024 г.	08/24-67/24-61	Уведомление об отказе в предоставлении документов государственного фонда данных, полученных в результате проведения землеустройства	—
28	Уведомление об отсутствии в ГКН запрашиваемых сведений	10 июля 2024 г.	08/24-67/24-62	Уведомление об отказе в предоставлении документов государственного фонда данных, полученных в результате проведения землеустройства	—
29	Уведомление об отсутствии в ГКН запрашиваемых сведений	10 июля 2024 г.	08/24-67/24-63	Уведомление об отказе в предоставлении документов государственного фонда данных, полученных в результате проведения землеустройства	—
30	Уведомление об отсутствии в ГКН запрашиваемых сведений	10 июля 2024 г.	08/24-67/24-64	Уведомление об отказе в предоставлении документов государственного фонда данных, полученных в результате проведения землеустройства	—
31	Уведомление об отсутствии в ГКН запрашиваемых сведений	10 июля 2024 г.	08/24-67/24-65	Уведомление об отказе в предоставлении документов государственного фонда данных, полученных в результате проведения землеустройства	—
32	Уведомление об отсутствии в ГКН запрашиваемых сведений	10 июля 2024 г.	08/24-67/24-66	Уведомление об отказе в предоставлении документов государственного фонда данных, полученных в результате проведения землеустройства	—

1	2	3	4	5	6
33	Уведомление об отсутствии в ГКН запрашиваемых сведений	10 июля 2024 г.	08/24-67/24-67	Уведомление об отказе в предоставлении документов государственного фонда данных, полученных в результате проведения землеустройства	—
34	Уведомление об отсутствии в ГКН запрашиваемых сведений	10 июля 2024 г.	08/24-67/24-68	Уведомление об отказе в предоставлении документов государственного фонда данных, полученных в результате проведения землеустройства	—
35	Уведомление об отсутствии в ГКН запрашиваемых сведений	10 июля 2024 г.	08/24-67/24-69	Уведомление об отказе в предоставлении документов государственного фонда данных, полученных в результате проведения землеустройства	—
36	Уведомление об отсутствии в ГКН запрашиваемых сведений	10 июля 2024 г.	08/24-67/24-70	Уведомление об отказе в предоставлении документов государственного фонда данных, полученных в результате проведения землеустройства	—
37	Уведомление об отсутствии в ГКН запрашиваемых сведений	10 июля 2024 г.	08/24-67/24-71	Уведомление об отказе в предоставлении документов государственного фонда данных, полученных в результате проведения землеустройства	—
38	Уведомление об отсутствии в ГКН запрашиваемых сведений	10 июля 2024 г.	08/24-67/24-58	Уведомление об отказе в предоставлении документов государственного фонда данных, полученных в результате проведения землеустройства	—
39	Иные документы, свидетельствующие о соблюдении установленного порядка извещения заинтересованных лиц о проведении собрания о согласовании местоположения границ земельного участка	26 апреля 2024 г.	64 (7649)	Извещение в газете "Кубанские Новости"	—

1	2	3	4	5	6
40	Иные документы, свидетельствующие о соблюдении установленного порядка извещения заинтересованных лиц о проведении собрания о согласовании местоположения границ земельного участка	18 апреля 2024 г.	16(18937)	Извещение в газете "Приазовские степи"	—

7. Пояснения к карте-плану территории:

Карта-план

Комплексные кадастровые работы проводились на основании Муниципального контракта № 0118300018124000076 от 08.04.2024, заключенного с Управлением муниципальных ресурсов администрации муниципального образования Ейский район. В соответствии с пунктом 3 части 1 статьи 42.1 Федерального закона от 24.07.2005 № 221-ФЗ «О кадастровой деятельности» (далее – Закон о кадастровой деятельности) объектами комплексных кадастровых работ являются: Земельные участки, сведения Единого государственного реестра недвижимости (далее – ЕГРН) о которых не соответствуют установленным на основании Федерального закона от 13 июля 2015 года № 218-ФЗ «О государственной регистрации недвижимости» требованиям к описанию местоположения границ земельных участков;

Земельные участки, образование которых предусмотрено документами, утвержденные в порядке, установленном законодательством о градостроительной деятельности, проектом межевания территории, проектом межевания земельного участка или земельных участков, утвержденным в порядке, установленном Федеральным законом от 24 июля 2002 года № 101-ФЗ «Об обороте земель сельскохозяйственного назначения», проектом организации и застройки территории или иной документ, устанавливающий распределение земельных участков в границах такой территории, проектной документацией лесных участков; Здания, сооружения (за исключением линейных объектов), а также объекты незавершенного строительства, сведения о которых содержатся в ЕГРН. В состав приложения карта-план территории, включено решение Совета Ейского городского поселения Ейского района №64/4 от 31.01.2014 года «Об утверждении проекта «Внесение в генеральный план развития Ейского городского поселения Ейского района изменений, предусматривающих изменение границ населенных пунктов город Ейск, поселок Морской и поселок Широчанка», согласно которому земельные участки, расположенные в границах кадастрового квартала 23:42:0708006, расположены на землях населенных пунктов, в связи с чем, средняя квадратическая погрешность местоположения характерных точек составляет 0,1 м.

Для определения местоположения границ земельных участков при выполнении комплексных кадастровых работ использовались материалы проекта организации территории коллективного сада «Восход», утвержденные решением Исполнительного комитета № 241/1 от 22.07.1987 года «Об утверждении проекта организации территории и застройки коллективного ремонтно-технического предприятия райагропрома», согласно решения Исполнительного комитета № 256/1 от 05.08.1987 года «О плане границ и размерах земельных участков, предоставленных для коллективного садоводства рабочих и служащих» Ремонтно-техническая предприятие райагропрома - это садоводческое товарищество «Восход».

В результате анализа данных, содержащихся в ЕГРН о кадастровом квартале 23:42:0708006, было установлено, что в кадастровом плане территории № КУВИ-001/2024-181944160 от 12.07.2024 г, содержится информация о 721 земельных участках.

В результате проведения кадастровых работ исправлены реестровые ошибки в сведениях ЕГРН о местоположении границ 27 земельных участков: 23:42:0708006:6, 23:42:0708006:28, 23:42:0708006:39, 23:42:0708006:75, 23:42:0708006:133, 23:42:0708006:153, 23:42:0708006:154, 23:42:0708006:191, 23:42:0708006:229, 23:42:0708006:239, 23:42:0708006:298, 23:42:0708006:318, 23:42:0708006:392, 23:42:0708006:427, 23:42:0708006:434, 23:42:0708006:487, 23:42:0708006:488, 23:42:0708006:499, 23:42:0708006:555, 23:42:0708006:576, 23:42:0708006:603, 23:42:0708006:604, 23:42:0708006:634, 23:42:0708006:637, 23:42:0708006:650, 23:42:0708006:709, 23:42:0708006:720.

1	2	3	4	5	6	7	8	9
1	Государственная геодезическая сеть. ОМС-2	ОМЗ 01029, Без знака	МСК-23, зона 1	659 400,24	1 320 796,15	Не обнаружен	Сохранился	Сохранился
2	Государственная геодезическая сеть. ОМС-2	ОМЗ 0872, Без знака		658 705,90	1 326 360,85			
3	Государственная геодезическая сеть. ОМС-2	ОМЗ 1426, без знака		657 782,64	1 326 948,18			
4	Государственная геодезическая сеть. ОМС-2	ОМЗ 0439, Без знака		659 218,02	1 320 808,38			

2. Сведения об использованных средствах измерений:

№ п/п	Наименование и обозначение типа средства измерений - прибора (инструмента, аппаратуры)	Заводской или серийный номер средства измерений	Реквизиты свидетельства о поверке прибора (инструмента, аппаратуры) и (или) срок действия поверки
1	2	3	4
1	Дальномер лазерный RGK D120	18L107789	Свидетельство о поверке №С-ГКФ/03-10-2023/283265779, выдано 03.10.2023, действительно до 02.10.2024
2	Аппаратура геодезическая спутниковая PrinCe i50	3297102	Свидетельство о поверке №С-ГКФ/03-10-2023/283265766, выдано 03.10.2023, действительно до 02.10.2024
3	Аппаратура геодезическая спутниковая Trimble R8	5317435742	Свидетельство о поверке №С-ГКФ/05-12-2023/299168735, выдано 05.12.2023, действительно до 04.12.2024

Сведения об уточняемых земельных участках

1. Сведения о характерных точках границ уточняемого земельного участка с кадастровым номером 23:42:0708006:1 :
 Система координат МСК-23, зона 1 Зона № 1

Обозначение характерных точек границ	Координаты, м				Метод определения координат	Формулы, примененные для расчета средней квадратической погрешности определения координат характерных точек границ (Mt), с подставленными в такие формулы значениями и итоговые (вычисленные) значения Mt, м	Описание закрепления точки
	содержатся в Едином государственном реестре недвижимости		определены в результате выполнения комплексных кадастровых работ				
	X	Y	X	Y			
1	2	3	4	5	6	7	8
394	—	—	658 398,33	1 324 739,96	Метод спутниковых геодезических измерений (определений)	—	Нет закрепления
395	—	—	658 398,77	1 324 759,82			
396	—	—	658 373,67	1 324 760,22			
397	—	—	658 373,15	1 324 740,30			
394	—	—	658 398,33	1 324 739,96			

2. Сведения о частях границ уточняемого земельного участка с кадастровым номером 23:42:0708006:1 :

Обозначение части границ		Горизонтальное проложение (S), м	Описание прохождения части границ	Сведения о согласовании местоположения границ (согласовано/спорное)
от т.	до т.			
1	2	3	4	5
394	395	19,86	—	согласовано
395	396	25,10		
396	397	19,93		
397	394	25,18		

3. Сведения о характеристиках уточняемого земельного участка с кадастровым номером 23:42:0708006:1 :

№ п/п	Наименование характеристики земельного участка	Значение характеристики
1	2	3
1	2	3

1	2	3
1.	Адрес земельного участка	Российская Федерация, Краснодарский край, Ейский район, Ейск город, с/т Восход, участок 468
1.1.	Сведения о местоположении земельного участка (при отсутствии адреса) в структурированном в соответствии с федеральной информационной адресной системой виде	—
1.2.	Дополнительные сведения о местоположении земельного участка	—
2.	Площадь земельного участка ± величина погрешности определения (вычисления) площади ($P \pm \Delta P$), м ²	500 ± 8,00
3.	Формула, примененная для вычисления предельной погрешности определения площади земельного участка, с подставленными значениями и итоговые (вычисленные) значения	$3,5 * 0,10 * \sqrt{(500,00)} = 8$
4.	Площадь земельного участка согласно сведениям Единого государственного реестра недвижимости (Ркад), м ²	500,00
5.	Оценка расхождения Р и Ркад ($P - P_{кад}$), м ²	0
6.	Предельный минимальный и максимальный размеры земельного участка (Рмин и Рмакс), м ²	Рмин = 300 Рмакс = 1 500
7.	Вид (виды) разрешенного использования	Земельные участки садоводческих товариществ
7.1.	Дополнительные сведения об использовании земельного участка	—
8.	Кадастровый или иной государственный учетный номер (инвентарный) здания, сооружения, объекта незавершенного строительства, расположенного на земельном участке	—
9.	Сведения о земельных участках (землях общего пользования, территории общего пользования), посредством которых обеспечивается доступ	—
10.	Иные сведения	—
4. Пояснения к сведениям об уточняемом земельном участке с кадастровым номером		23:42:0708006:1 :
1.	—	

1. Сведения о характерных точках границ уточняемого земельного участка с кадастровым номером 23:42:0708006:2 :
 Система координат МСК-23, зона 1 Зона № 1

Обозначение характерных точек границ	Координаты, м				Метод определения координат	Формулы, примененные для расчета средней квадратической погрешности определения координат характерных точек границ (Mt), с подставленными в такие формулы значениями и итоговые (вычисленные) значения Mt, м	Описание закрепления точки
	содержатся в Едином государственном реестре недвижимости		определены в результате выполнения комплексных кадастровых работ				
	X	Y	X	Y			
1	2	3	4	5	6	7	8
759	—	—	658 637,18	1 324 557,08	Метод спутниковых геодезических измерений (определений)	—	Нет закрепления
760	—	—	658 612,13	1 324 556,95			
761	—	—	658 611,72	1 324 537,04			
762	—	—	658 636,47	1 324 536,71			
759	—	—	658 637,18	1 324 557,08			

2. Сведения о частях границ уточняемого земельного участка с кадастровым номером 23:42:0708006:2 :

Обозначение части границ		Горизонтальное проложение (S), м	Описание прохождения части границ	Сведения о согласовании местоположения границ (согласовано/спорное)
от т.	до т.			
1	2	3	4	5
759	760	25,05	Согласовано	согласовано
760	761	19,91		
761	762	24,75		
762	759	20,38		

3. Сведения о характеристиках уточняемого земельного участка с кадастровым номером 23:42:0708006:2 :

№ п/п	Наименование характеристики земельного участка	Значение характеристики
1	2	3
1		

1	2	3
1.	Адрес земельного участка	—
1.1.	Сведения о местоположении земельного участка (при отсутствии адреса) в структурированном в соответствии с федеральной информационной адресной системой виде	Российская Федерация, Краснодарский край, Ейский р-н, Ейск г
1.2.	Дополнительные сведения о местоположении земельного участка	с/т Восход, участок 254
2.	Площадь земельного участка ± величина погрешности определения (вычисления) площади ($P \pm \Delta P$), м ²	502 ± 8,00
3.	Формула, примененная для вычисления предельной погрешности определения площади земельного участка, с подставленными значениями и итоговые (вычисленные) значения	$3,5 * 0,10 * \sqrt{(502,00)} = 8$
4.	Площадь земельного участка согласно сведениям Единого государственного реестра недвижимости (Ркад), м ²	500,00
5.	Оценка расхождения Р и Ркад ($P - P_{кад}$), м ²	2
6.	Предельный минимальный и максимальный размеры земельного участка (Рмин и Рмакс), м ²	Рмин = 300 Рмакс = 1 500
7.	Вид (виды) разрешенного использования	Земельные участки садоводческих товариществ
7.1.	Дополнительные сведения об использовании земельного участка	—
8.	Кадастровый или иной государственный учетный номер (инвентарный) здания, сооружения, объекта незавершенного строительства, расположенного на земельном участке	—
9.	Сведения о земельных участках (землях общего пользования, территории общего пользования), посредством которых обеспечивается доступ	—
10.	Иные сведения	—
4. Пояснения к сведениям об уточняемом земельном участке с кадастровым номером		23:42:0708006:2 :
1.	—	—

1. Сведения о характерных точках границ уточняемого земельного участка с кадастровым номером 23:42:0708006:3 :
 Система координат МСК-23, зона 1 Зона № 1

Обозначение характерных точек границ	Координаты, м				Метод определения координат	Формулы, примененные для расчета средней квадратической погрешности определения координат характерных точек границ (Mt), с подставленными в такие формулы значениями и итоговые (вычисленные) значения Mt, м	Описание закрепления точки
	содержатся в Едином государственном реестре недвижимости		определены в результате выполнения комплексных кадастровых работ				
	X	Y	X	Y			
1	2	3	4	5	6	7	8
599	—	—	658 184,29	1 324 882,39	Метод спутниковых геодезических измерений (определений)	—	Нет закрепления
598	—	—	658 184,45	1 324 902,57			
640	—	—	658 159,04	1 324 902,90			
641	—	—	658 158,84	1 324 882,99			
599	—	—	658 184,29	1 324 882,39			

2. Сведения о частях границ уточняемого земельного участка с кадастровым номером 23:42:0708006:3 :

Обозначение части границ		Горизонтальное проложение (S), м	Описание прохождения части границ	Сведения о согласовании местоположения границ (согласовано/спорное)
от т.	до т.			
1	2	3	4	5
599	598	20,18	Согласовано	согласовано
598	640	25,41		
640	641	19,91		
641	599	25,46		

3. Сведения о характеристиках уточняемого земельного участка с кадастровым номером 23:42:0708006:3 :

№ п/п	Наименование характеристики земельного участка	Значение характеристики
1	2	3

1	2	3
1.	Адрес земельного участка	—
1.1.	Сведения о местоположении земельного участка (при отсутствии адреса) в структурированном в соответствии с федеральной информационной адресной системой виде	Российская Федерация, Краснодарский край, Ейский р-н, Ейск г
1.2.	Дополнительные сведения о местоположении земельного участка	с/т Восход, участок 638
2.	Площадь земельного участка ± величина погрешности определения (вычисления) площади ($P \pm \Delta P$), м ²	510 ± 8,00
3.	Формула, примененная для вычисления предельной погрешности определения площади земельного участка, с подставленными значениями и итоговые (вычисленные) значения	$3,5 * 0,10 * \sqrt{(510,00)} = 8$
4.	Площадь земельного участка согласно сведениям Единого государственного реестра недвижимости (Ркад), м ²	500,00
5.	Оценка расхождения Р и Ркад ($P - P_{кад}$), м ²	10
6.	Предельный минимальный и максимальный размеры земельного участка (Рмин и Рмакс), м ²	Рмин = 300 Рмакс = 1 500
7.	Вид (виды) разрешенного использования	Для садоводства
7.1.	Дополнительные сведения об использовании земельного участка	—
8.	Кадастровый или иной государственный учетный номер (инвентарный) здания, сооружения, объекта незавершенного строительства, расположенного на земельном участке	23:42:0708006:952
9.	Сведения о земельных участках (землях общего пользования, территории общего пользования), посредством которых обеспечивается доступ	—
10.	Иные сведения	—
4. Пояснения к сведениям об уточняемом земельном участке с кадастровым номером		23:42:0708006:3 :
1.	—	—

1. Сведения о характерных точках границ уточняемого земельного участка с кадастровым номером 23:42:0708006:4 :
 Система координат МСК-23, зона 1 Зона № 1

Обозначение характерных точек границ	Координаты, м				Метод определения координат	Формулы, примененные для расчета средней квадратической погрешности определения координат характерных точек границ (Mt), с подставленными в такие формулы значениями и итоговые (вычисленные) значения Mt, м	Описание закрепления точки
	содержатся в Едином государственном реестре недвижимости		определены в результате выполнения комплексных кадастровых работ				
	X	Y	X	Y			
1	2	3	4	5	6	7	8
1146	658 746,29	1 324 715,75	658 746,29	1 324 715,75	Метод спутниковых геодезических измерений (определений)	—	Нет закрепления
790	658 721,29	1 324 715,89	658 721,29	1 324 715,89			
184	658 720,85	1 324 695,79	658 720,85	1 324 695,79			
1147	658 746,09	1 324 695,50	658 746,09	1 324 695,50			
1146	658 746,29	1 324 715,75	658 746,29	1 324 715,75			

2. Сведения о частях границ уточняемого земельного участка с кадастровым номером 23:42:0708006:4 :

Обозначение части границ		Горизонтальное проложение (S), м	Описание прохождения части границ	Сведения о согласовании местоположения границ (согласовано/спорное)
от т.	до т.			
1	2	3	4	5
1146	790	25,00	—	согласовано
790	184	20,10		
184	1147	25,24		
1147	1146	20,25		

3. Сведения о характеристиках уточняемого земельного участка с кадастровым номером 23:42:0708006:4 :

№ п/п	Наименование характеристики земельного участка	Значение характеристики
1	2	3
1		

1	2	3
1.	Адрес земельного участка	—
1.1.	Сведения о местоположении земельного участка (при отсутствии адреса) в структурированном в соответствии с федеральной информационной адресной системой виде	Российская Федерация, Краснодарский край, Ейский р-н, Ейск г
1.2.	Дополнительные сведения о местоположении земельного участка	с/т Восход, участок 142
2.	Площадь земельного участка ± величина погрешности определения (вычисления) площади ($P \pm \Delta P$), м ²	507 ± 8,00
3.	Формула, примененная для вычисления предельной погрешности определения площади земельного участка, с подставленными значениями и итоговые (вычисленные) значения	$3,5 * 0,10 * \sqrt{(507,00)} = 8$
4.	Площадь земельного участка согласно сведениям Единого государственного реестра недвижимости (Ркад), м ²	507,00
5.	Оценка расхождения Р и Ркад ($P - P_{кад}$), м ²	0
6.	Предельный минимальный и максимальный размеры земельного участка (Рмин и Рмакс), м ²	Рмин = 300 Рмакс = 1 500
7.	Вид (виды) разрешенного использования	Для садоводства
7.1.	Дополнительные сведения об использовании земельного участка	—
8.	Кадастровый или иной государственный учетный номер (инвентарный) здания, сооружения, объекта незавершенного строительства, расположенного на земельном участке	—
9.	Сведения о земельных участках (землях общего пользования, территории общего пользования), посредством которых обеспечивается доступ	—
10.	Иные сведения	—
4. Пояснения к сведениям об уточняемом земельном участке с кадастровым номером		23:42:0708006:4 :
1.	—	—

1. Сведения о характерных точках границ уточняемого земельного участка с кадастровым номером 23:42:0708006:5 :
 Система координат МСК-23, зона 1 Зона № 1

Обозначение характерных точек границ	Координаты, м				Метод определения координат	Формулы, примененные для расчета средней квадратической погрешности определения координат характерных точек границ (Mt), с подставленными в такие формулы значениями и итоговые (вычисленные) значения Mt, м	Описание закрепления точки
	содержатся в Едином государственном реестре недвижимости		определены в результате выполнения комплексных кадастровых работ				
	X	Y	X	Y			
1	2	3	4	5	6	7	8
319	—	—	658 529,45	1 324 618,25	Метод спутниковых геодезических измерений (определений)	—	Нет закрепления
320	—	—	658 504,82	1 324 618,45			
321	—	—	658 504,76	1 324 598,38			
322	—	—	658 529,50	1 324 597,90			
319	—	—	658 529,45	1 324 618,25			

2. Сведения о частях границ уточняемого земельного участка с кадастровым номером 23:42:0708006:5 :

Обозначение части границ		Горизонтальное проложение (S), м	Описание прохождения части границ	Сведения о согласовании местоположения границ (согласовано/спорное)
от т.	до т.			
1	2	3	4	5
319	320	24,63	-	согласовано
320	321	20,07		
321	322	24,74		
322	319	20,35		

3. Сведения о характеристиках уточняемого земельного участка с кадастровым номером 23:42:0708006:5 :

№ п/п	Наименование характеристики земельного участка	Значение характеристики
1	2	3

1	2	3
1.	Адрес земельного участка	—
1.1.	Сведения о местоположении земельного участка (при отсутствии адреса) в структурированном в соответствии с федеральной информационной адресной системой виде	Российская Федерация, Краснодарский край, Ейский р-н, Ейск г
1.2.	Дополнительные сведения о местоположении земельного участка	с/т Восход, участок 344
2.	Площадь земельного участка ± величина погрешности определения (вычисления) площади ($P \pm \Delta P$), м ²	499 ± 8,00
3.	Формула, примененная для вычисления предельной погрешности определения площади земельного участка, с подставленными значениями и итоговые (вычисленные) значения	$3,5 * 0,10 * \sqrt{(499,00)} = 8$
4.	Площадь земельного участка согласно сведениям Единого государственного реестра недвижимости (Ркад), м ²	500,00
5.	Оценка расхождения Р и Ркад ($P - P_{кад}$), м ²	1
6.	Предельный минимальный и максимальный размеры земельного участка (Рмин и Рмакс), м ²	Рмин = 300 Рмакс = 1 500
7.	Вид (виды) разрешенного использования	Личное подсобное хозяйство
7.1.	Дополнительные сведения об использовании земельного участка	—
8.	Кадастровый или иной государственный учетный номер (инвентарный) здания, сооружения, объекта незавершенного строительства, расположенного на земельном участке	23:42:0708006:955
9.	Сведения о земельных участках (землях общего пользования, территории общего пользования), посредством которых обеспечивается доступ	—
10.	Иные сведения	—
4. Пояснения к сведениям об уточняемом земельном участке с кадастровым номером		23:42:0708006:5 :
1.	—	—

1. Сведения о характерных точках границ уточняемого земельного участка с кадастровым номером 23:42:0708006:7 :
 Система координат МСК-23, зона 1 Зона № 1

Обозначение характерных точек границ	Координаты, м				Метод определения координат	Формулы, примененные для расчета средней квадратической погрешности определения координат характерных точек границ (Mt), с подставленными в такие формулы значениями и итоговые (вычисленные) значения Mt, м	Описание закрепления точки
	содержатся в Едином государственном реестре недвижимости		определены в результате выполнения комплексных кадастровых работ				
	X	Y	X	Y			
1	2	3	4	5	6	7	8
144	—	—	658 774,61	1 324 615,30	Метод спутниковых геодезических измерений (определений)	—	Нет закрепления
143	—	—	658 749,82	1 324 615,80			
145	—	—	658 749,83	1 324 595,63			
146	—	—	658 774,84	1 324 595,30			
144	—	—	658 774,61	1 324 615,30			

2. Сведения о частях границ уточняемого земельного участка с кадастровым номером 23:42:0708006:7 :

Обозначение части границ		Горизонтальное проложение (S), м	Описание прохождения части границ	Сведения о согласовании местоположения границ (согласовано/спорное)
от т.	до т.			
1	2	3	4	5
144	143	24,80	-	согласовано
143	145	20,17		
145	146	25,01		
146	144	20,00		

3. Сведения о характеристиках уточняемого земельного участка с кадастровым номером 23:42:0708006:7 :

№ п/п	Наименование характеристики земельного участка	Значение характеристики
1	2	3

1	2	3
1.	Адрес земельного участка	—
1.1.	Сведения о местоположении земельного участка (при отсутствии адреса) в структурированном в соответствии с федеральной информационной адресной системой виде	Российская Федерация, Краснодарский край, Ейский р-н, Ейск г
1.2.	Дополнительные сведения о местоположении земельного участка	с/т Восход, участок 151
2.	Площадь земельного участка ± величина погрешности определения (вычисления) площади ($P \pm \Delta P$), м ²	500 ± 8,00
3.	Формула, примененная для вычисления предельной погрешности определения площади земельного участка, с подставленными значениями и итоговые (вычисленные) значения	$3,5 * 0,10 * \sqrt{(500,00)} = 8$
4.	Площадь земельного участка согласно сведениям Единого государственного реестра недвижимости (Ркад), м ²	500,00
5.	Оценка расхождения Р и Ркад ($P - P_{кад}$), м ²	0
6.	Предельный минимальный и максимальный размеры земельного участка (Рмин и Рмакс), м ²	Рмин = 300 Рмакс = 1 500
7.	Вид (виды) разрешенного использования	Для садоводства
7.1.	Дополнительные сведения об использовании земельного участка	—
8.	Кадастровый или иной государственный учетный номер (инвентарный) здания, сооружения, объекта незавершенного строительства, расположенного на земельном участке	—
9.	Сведения о земельных участках (землях общего пользования, территории общего пользования), посредством которых обеспечивается доступ	—
10.	Иные сведения	—
4. Пояснения к сведениям об уточняемом земельном участке с кадастровым номером		23:42:0708006:7 :
1.	—	—

1. Сведения о характерных точках границ уточняемого земельного участка с кадастровым номером 23:42:0708006:8 :
 Система координат МСК-23, зона 1 Зона № 1

Обозначение характерных точек границ	Координаты, м				Метод определения координат	Формулы, примененные для расчета средней квадратической погрешности определения координат характерных точек границ (Mt), с подставленными в такие формулы значениями и итоговые (вычисленные) значения Mt, м	Описание закрепления точки
	содержатся в Едином государственном реестре недвижимости		определены в результате выполнения комплексных кадастровых работ				
	X	Y	X	Y			
1	2	3	4	5	6	7	8
790	658 721,29	1 324 715,89	658 721,29	1 324 715,89	Метод спутниковых геодезических измерений (определений)	—	Нет закрепления
791	658 697,43	1 324 715,96	658 697,43	1 324 715,96			
185	658 697,16	1 324 695,96	658 697,16	1 324 695,96			
184	658 720,85	1 324 695,79	658 720,85	1 324 695,79			
790	658 721,29	1 324 715,89	658 721,29	1 324 715,89			

2. Сведения о частях границ уточняемого земельного участка с кадастровым номером 23:42:0708006:8 :

Обозначение части границ		Горизонтальное проложение (S), м	Описание прохождения части границ	Сведения о согласовании местоположения границ (согласовано/спорное)
от т.	до т.			
1	2	3	4	5
790	791	23,86	Согласовано	согласовано
791	185	20,00		
185	184	23,69		
184	790	20,10		

3. Сведения о характеристиках уточняемого земельного участка с кадастровым номером 23:42:0708006:8 :

№ п/п	Наименование характеристики земельного участка	Значение характеристики
1	2	3

1	2	3
1.	Адрес земельного участка	—
1.1.	Сведения о местоположении земельного участка (при отсутствии адреса) в структурированном в соответствии с федеральной информационной адресной системой виде	Российская Федерация, Краснодарский край, Ейский р-н, Ейск г
1.2.	Дополнительные сведения о местоположении земельного участка	с/т Восход, участок 189
2.	Площадь земельного участка ± величина погрешности определения (вычисления) площади ($P \pm \Delta P$), м ²	477 ± 8,00
3.	Формула, примененная для вычисления предельной погрешности определения площади земельного участка, с подставленными значениями и итоговые (вычисленные) значения	$3,5 * 0,10 * \sqrt{(477,00)} = 8$
4.	Площадь земельного участка согласно сведениям Единого государственного реестра недвижимости (Ркад), м ²	477,00
5.	Оценка расхождения P и Ркад (P - Ркад), м ²	0
6.	Предельный минимальный и максимальный размеры земельного участка (Рмин и Рмакс), м ²	Рмин = 300 Рмакс = 1 500
7.	Вид (виды) разрешенного использования	для садоводства
7.1.	Дополнительные сведения об использовании земельного участка	—
8.	Кадастровый или иной государственный учетный номер (инвентарный) здания, сооружения, объекта незавершенного строительства, расположенного на земельном участке	—
9.	Сведения о земельных участках (землях общего пользования, территории общего пользования), посредством которых обеспечивается доступ	—
10.	Иные сведения	—
4. Пояснения к сведениям об уточняемом земельном участке с кадастровым номером		23:42:0708006:8
1.	—	—

1. Сведения о характерных точках границ уточняемого земельного участка с кадастровым номером 23:42:0708006:10 :
 Система координат МСК-23, зона 1 Зона № 1

Обозначение характерных точек границ	Координаты, м				Метод определения координат	Формулы, примененные для расчета средней квадратической погрешности определения координат характерных точек границ (Mt), с подставленными в такие формулы значениями и итоговые (вычисленные) значения Mt, м	Описание закрепления точки
	содержатся в Едином государственном реестре недвижимости		определены в результате выполнения комплексных кадастровых работ				
	X	Y	X	Y			
1	2	3	4	5	6	7	8
540	—	—	658 261,58	1 324 801,59	Метод спутниковых геодезических измерений (определений)	—	Нет закрепления
541	—	—	658 262,64	1 324 821,38			
536	—	—	658 262,63	1 324 821,72			
539	—	—	658 236,72	1 324 821,87			
542	—	—	658 236,59	1 324 801,88			
540	—	—	658 261,58	1 324 801,59			

2. Сведения о частях границ уточняемого земельного участка с кадастровым номером 23:42:0708006:10 :

Обозначение части границ		Горизонтальное проложение (S), м	Описание прохождения части границ	Сведения о согласовании местоположения границ (согласовано/спорное)
от т.	до т.			
1	2	3	4	5
540	541	19,82	Согласовано	согласовано
541	536	0,34		
536	539	25,91		
539	542	19,99		
542	540	24,99		

3. Сведения о характеристиках уточняемого земельного участка с кадастровым номером 23:42:0708006:10 :

№ п/п	Наименование характеристики земельного участка	Значение характеристики
1	2	3

1	2	3
1.	Адрес земельного участка	—
1.1.	Сведения о местоположении земельного участка (при отсутствии адреса) в структурированном в соответствии с федеральной информационной адресной системой виде	Российская Федерация, Краснодарский край, Ейский р-н, Ейск г
1.2.	Дополнительные сведения о местоположении земельного участка	с/т Восход, участок 553
2.	Площадь земельного участка ± величина погрешности определения (вычисления) площади ($P \pm \Delta P$), м ²	511 ± 8,00
3.	Формула, примененная для вычисления предельной погрешности определения площади земельного участка, с подставленными значениями и итоговые (вычисленные) значения	$3,5 * 0,10 * \sqrt{(511,00)} = 8$
4.	Площадь земельного участка согласно сведениям Единого государственного реестра недвижимости (Ркад), м ²	500,00
5.	Оценка расхождения Р и Ркад ($P - P_{кад}$), м ²	11
6.	Предельный минимальный и максимальный размеры земельного участка (Рмин и Рмакс), м ²	Рмин = 300 Рмакс = 1 500
7.	Вид (виды) разрешенного использования	для сельскохозяйственного производства
7.1.	Дополнительные сведения об использовании земельного участка	—
8.	Кадастровый или иной государственный учетный номер (инвентарный) здания, сооружения, объекта незавершенного строительства, расположенного на земельном участке	—
9.	Сведения о земельных участках (землях общего пользования, территории общего пользования), посредством которых обеспечивается доступ	—
10.	Иные сведения	—
4. Пояснения к сведениям об уточняемом земельном участке с кадастровым номером		23:42:0708006:10 :
1.	—	—

1. Сведения о характерных точках границ уточняемого земельного участка с кадастровым номером 23:42:0708006:11 :
 Система координат МСК-23, зона 1 Зона № 1

Обозначение характерных точек границ	Координаты, м				Метод определения координат	Формулы, примененные для расчета средней квадратической погрешности определения координат характерных точек границ (Mt), с подставленными в такие формулы значениями и итоговые (вычисленные) значения Mt, м	Описание закрепления точки	
	содержатся в Едином государственном реестре недвижимости		определены в результате выполнения комплексных кадастровых работ					
	X	Y	X	Y				
1	2	3	4	5	6	7	8	
164	—	—	658 747,93	1 324 795,66	Метод спутниковых геодезических измерений (определений)	—	Нет закрепления	
163	—	—	658 722,99	1 324 795,72				
165	—	—	658 698,05	1 324 796,12				
166	—	—	658 698,05	1 324 795,80			Закрепление отсутствует	
167	—	—	658 697,87	1 324 776,22				
168	—	—	658 722,88	1 324 775,59				
169	—	—	658 747,88	1 324 775,63				Нет закрепления
164	—	—	658 747,93	1 324 795,66				

2. Сведения о частях границ уточняемого земельного участка с кадастровым номером 23:42:0708006:11 :

Обозначение части границ		Горизонтальное проложение (S), м	Описание прохождения части границ	Сведения о согласовании местоположения границ (согласовано/спорное)
от т.	до т.			
1	2	3	4	5
164	163	24,94	Согласовано	согласовано
163	165	24,94		
165	166	0,32		
166	167	19,58		

1	2	3	4	5
167	168	25,02	Согласовано	согласовано
168	169	25,00		
169	164	20,03		

3. Сведения о характеристиках уточняемого земельного участка с кадастровым номером 23:42:0708006:11 :

№ п/п	Наименование характеристики земельного участка	Значение характеристики
1	2	3
1.	Адрес земельного участка	—
1.1.	Сведения о местоположении земельного участка (при отсутствии адреса) в структурированном в соответствии с федеральной информационной адресной системой виде	Российская Федерация, Краснодарский край, Ейский р-н, Ейск г
1.2.	Дополнительные сведения о местоположении земельного участка	с/т Восход, участок 134,181
2.	Площадь земельного участка ± величина погрешности определения (вычисления) площади ($P \pm \Delta P$), м ²	1 001 ± 11,00
3.	Формула, примененная для вычисления предельной погрешности определения площади земельного участка, с подставленными значениями и итоговые (вычисленные) значения	$3,5 * 0,10 * \sqrt{(1\ 001,00)} = 11$
4.	Площадь земельного участка согласно сведениям Единого государственного реестра недвижимости (Ркад), м ²	1 000,00
5.	Оценка расхождения Р и Ркад ($P - P_{кад}$), м ²	1
6.	Предельный минимальный и максимальный размеры земельного участка (Рмин и Рмакс), м ²	Рмин = 300 Рмакс = 1 500
7.	Вид (виды) разрешенного использования	Земельные участки садоводческих товариществ
7.1.	Дополнительные сведения об использовании земельного участка	—
8.	Кадастровый или иной государственный учетный номер (инвентарный) здания, сооружения, объекта незавершенного строительства, расположенного на земельном участке	23:42:0708006:916
9.	Сведения о земельных участках (землях общего пользования, территории общего пользования), посредством которых обеспечивается доступ	—
10.	Иные сведения	—

4. Пояснения к сведениям об уточняемом земельном участке с кадастровым номером 23:42:0708006:11 :

1.	—
----	---

1. Сведения о характерных точках границ уточняемого земельного участка с кадастровым номером 23:42:0708006:12 :
 Система координат МСК-23, зона 1 Зона № 1

Обозначение характерных точек границ	Координаты, м				Метод определения координат	Формулы, примененные для расчета средней квадратической погрешности определения координат характерных точек границ (Mt), с подставленными в такие формулы значениями и итоговые (вычисленные) значения Mt, м	Описание закрепления точки
	содержатся в Едином государственном реестре недвижимости		определены в результате выполнения комплексных кадастровых работ				
	X	Y	X	Y			
1	2	3	4	5	6	7	8
180	—	—	658 723,65	1 324 916,02	Метод спутниковых геодезических измерений (определений)	—	Нет закрепления
181	—	—	658 699,75	1 324 916,35			
182	—	—	658 698,91	1 324 895,52			
154	—	—	658 723,61	1 324 895,27			
153	—	—	658 723,61	1 324 895,44			
180	—	—	658 723,65	1 324 916,02			

2. Сведения о частях границ уточняемого земельного участка с кадастровым номером 23:42:0708006:12 :

Обозначение части границ		Горизонтальное проложение (S), м	Описание прохождения части границ	Сведения о согласовании местоположения границ (согласовано/спорное)
от т.	до т.			
1	2	3	4	5
180	181	23,90	Согласовано	согласовано
181	182	20,85		
182	154	24,70		
154	153	0,17		
153	180	20,58		

3. Сведения о характеристиках уточняемого земельного участка с кадастровым номером 23:42:0708006:12 :

№ п/п	Наименование характеристики земельного участка	Значение характеристики
1	2	3

1	2	3
1.	Адрес земельного участка	—
1.1.	Сведения о местоположении земельного участка (при отсутствии адреса) в структурированном в соответствии с федеральной информационной адресной системой виде	Российская Федерация, Краснодарский край, Ейский р-н, Ейск г
1.2.	Дополнительные сведения о местоположении земельного участка	с/т Восход, участок 169
2.	Площадь земельного участка ± величина погрешности определения (вычисления) площади ($P \pm \Delta P$), м ²	505 ± 8,00
3.	Формула, примененная для вычисления предельной погрешности определения площади земельного участка, с подставленными значениями и итоговые (вычисленные) значения	$3,5 * 0,10 * \sqrt{(505,00)} = 8$
4.	Площадь земельного участка согласно сведениям Единого государственного реестра недвижимости (Ркад), м ²	890,00
5.	Оценка расхождения Р и Ркад ($P - P_{кад}$), м ²	385
6.	Предельный минимальный и максимальный размеры земельного участка (Рмин и Рмакс), м ²	Рмин = 300 Рмакс = 1 500
7.	Вид (виды) разрешенного использования	Для садоводства
7.1.	Дополнительные сведения об использовании земельного участка	—
8.	Кадастровый или иной государственный учетный номер (инвентарный) здания, сооружения, объекта незавершенного строительства, расположенного на земельном участке	23:42:0708006:948
9.	Сведения о земельных участках (землях общего пользования, территории общего пользования), посредством которых обеспечивается доступ	—
10.	Иные сведения	—
4. Пояснения к сведениям об уточняемом земельном участке с кадастровым номером		23:42:0708006:12 :
1.	—	—

1. Сведения о характерных точках границ уточняемого земельного участка с кадастровым номером 23:42:0708006:14 :
 Система координат МСК-23, зона 1 Зона № 1

Обозначение характерных точек границ	Координаты, м				Метод определения координат	Формулы, примененные для расчета средней квадратической погрешности определения координат характерных точек границ (Mt), с подставленными в такие формулы значениями и итоговые (вычисленные) значения Mt, м	Описание закрепления точки
	содержатся в Едином государственном реестре недвижимости		определены в результате выполнения комплексных кадастровых работ				
	X	Y	X	Y			
1	2	3	4	5	6	7	8
1277	658 585,06	1 324 931,03	658 585,06	1 324 931,03	Метод спутниковых геодезических измерений (определений)	—	Нет закрепления
1278	658 539,22	1 324 932,71	658 539,22	1 324 932,71			
1279	658 537,32	1 324 930,96	658 537,32	1 324 930,96			
1280	658 537,16	1 324 918,51	658 537,16	1 324 918,51			
1281	658 562,11	1 324 918,37	658 562,11	1 324 918,37			
1282	658 587,07	1 324 918,23	658 587,07	1 324 918,23			
1283	658 587,07	1 324 928,86	658 587,07	1 324 928,86			
1277	658 585,06	1 324 931,03	658 585,06	1 324 931,03			

2. Сведения о частях границ уточняемого земельного участка с кадастровым номером 23:42:0708006:14 :

Обозначение части границ		Горизонтальное проложение (S), м	Описание прохождения части границ	Сведения о согласовании местоположения границ (согласовано/спорное)
от т.	до т.			
1	2	3	4	5
1277	1278	45,87	—	согласовано
1278	1279	2,58		
1279	1280	12,45		
1280	1281	24,95		

1	2	3	4	5
1281	1282	24,96	—	согласовано
1282	1283	10,63		
1283	1277	2,96		

3. Сведения о характеристиках уточняемого земельного участка с кадастровым номером 23:42:0708006:14 :

№ п/п	Наименование характеристики земельного участка	Значение характеристики
1	2	3
1.	Адрес земельного участка	—
1.1.	Сведения о местоположении земельного участка (при отсутствии адреса) в структурированном в соответствии с федеральной информационной адресной системой виде	Российская Федерация, Краснодарский край, Ейский р-н, Ейск г
1.2.	Дополнительные сведения о местоположении земельного участка	с/т Восход, участок 714
2.	Площадь земельного участка ± величина погрешности определения (вычисления) площади ($P \pm \Delta P$), м ²	669 ± 9,00
3.	Формула, примененная для вычисления предельной погрешности определения площади земельного участка, с подставленными значениями и итоговые (вычисленные) значения	$3,5 * 0,10 * \sqrt{(669,00)} = 9$
4.	Площадь земельного участка согласно сведениям Единого государственного реестра недвижимости (Ркад), м ²	669,00
5.	Оценка расхождения Р и Ркад ($P - P_{кад}$), м ²	0
6.	Предельный минимальный и максимальный размеры земельного участка (Рмин и Рмакс), м ²	Рмин = 300 Рмакс = 1 500
7.	Вид (виды) разрешенного использования	для садоводства
7.1.	Дополнительные сведения об использовании земельного участка	—
8.	Кадастровый или иной государственный учетный номер (инвентарный) здания, сооружения, объекта незавершенного строительства, расположенного на земельном участке	—
9.	Сведения о земельных участках (землях общего пользования, территории общего пользования), посредством которых обеспечивается доступ	—
10.	Иные сведения	—

4. Пояснения к сведениям об уточняемом земельном участке с кадастровым номером 23:42:0708006:14 :

1.	—
----	---

1. Сведения о характерных точках границ уточняемого земельного участка с кадастровым номером 23:42:0708006:16 :
 Система координат МСК-23, зона 1 Зона № 1

Обозначение характерных точек границ	Координаты, м				Метод определения координат	Формулы, примененные для расчета средней квадратической погрешности определения координат характерных точек границ (Mt), с подставленными в такие формулы значениями и итоговые (вычисленные) значения Mt, м	Описание закрепления точки
	содержатся в Едином государственном реестре недвижимости		определены в результате выполнения комплексных кадастровых работ				
	X	Y	X	Y			
1	2	3	4	5	6	7	8
1265	658 477,89	1 324 798,84	658 477,89	1 324 798,84	Метод спутниковых геодезических измерений (определений)	—	Нет закрепления
1268	658 455,44	1 324 799,13	658 455,44	1 324 799,13			
1267	658 452,76	1 324 799,16	658 452,76	1 324 799,16			
356	658 452,66	1 324 799,16	658 452,66	1 324 799,16			
359	658 452,41	1 324 779,17	658 452,41	1 324 779,17			
1260	658 477,35	1 324 778,58	658 477,35	1 324 778,58			
1265	658 477,89	1 324 798,84	658 477,89	1 324 798,84			

2. Сведения о частях границ уточняемого земельного участка с кадастровым номером 23:42:0708006:16 :

Обозначение части границ		Горизонтальное проложение (S), м	Описание прохождения части границ	Сведения о согласовании местоположения границ (согласовано/спорное)
от т.	до т.			
1	2	3	4	5
1265	1268	22,45	—	согласовано
1268	1267	2,68		
1267	356	0,10		
356	359	19,99		
359	1260	24,95		
1260	1265	20,27		
1265	1268	22,45		

3. Сведения о характеристиках уточняемого земельного участка с кадастровым номером <u>23:42:0708006:16</u> :		
№ п/п	Наименование характеристики земельного участка	Значение характеристики
1	2	3
1.	Адрес земельного участка	—
1.1.	Сведения о местоположении земельного участка (при отсутствии адреса) в структурированном в соответствии с федеральной информационной адресной системой виде	Российская Федерация, Краснодарский край, Ейский р-н, Ейск г
1.2.	Дополнительные сведения о местоположении земельного участка	с/т Восход, участок 371
2.	Площадь земельного участка ± величина погрешности определения (вычисления) площади ($P \pm \Delta P$), м ²	505 ± 8,00
3.	Формула, примененная для вычисления предельной погрешности определения площади земельного участка, с подставленными значениями и итоговые (вычисленные) значения	$3,5 * 0,10 * \sqrt{(505,00)} = 8$
4.	Площадь земельного участка согласно сведениям Единого государственного реестра недвижимости (Ркад), м ²	505,00
5.	Оценка расхождения Р и Ркад ($P - P_{кад}$), м ²	0
6.	Предельный минимальный и максимальный размеры земельного участка (Рмин и Рмакс), м ²	Рмин = 300 Рмакс = 1 500
7.	Вид (виды) разрешенного использования	для садоводства
7.1.	Дополнительные сведения об использовании земельного участка	—
8.	Кадастровый или иной государственный учетный номер (инвентарный) здания, сооружения, объекта незавершенного строительства, расположенного на земельном участке	—
9.	Сведения о земельных участках (землях общего пользования, территории общего пользования), посредством которых обеспечивается доступ	—
10.	Иные сведения	—
4. Пояснения к сведениям об уточняемом земельном участке с кадастровым номером <u>23:42:0708006:16</u> :		
1.	—	—

1. Сведения о характерных точках границ уточняемого земельного участка с кадастровым номером 23:42:0708006:17 :
 Система координат МСК-23, зона 1 Зона № 1

Обозначение характерных точек границ	Координаты, м				Метод определения координат	Формулы, примененные для расчета средней квадратической погрешности определения координат характерных точек границ (Mt), с подставленными в такие формулы значениями и итоговые (вычисленные) значения Mt, м	Описание закрепления точки
	содержатся в Едином государственном реестре недвижимости		определены в результате выполнения комплексных кадастровых работ				
	X	Y	X	Y			
1	2	3	4	5	6	7	8
352	—	—	658 424,65	1 324 839,45	Метод спутниковых геодезических измерений (определений)	—	Нет закрепления
353	—	—	658 399,51	1 324 839,86			
354	—	—	658 399,52	1 324 819,90			
355	—	—	658 424,38	1 324 819,24			
352	—	—	658 424,65	1 324 839,45			

2. Сведения о частях границ уточняемого земельного участка с кадастровым номером 23:42:0708006:17 :

Обозначение части границ		Горизонтальное проложение (S), м	Описание прохождения части границ	Сведения о согласовании местоположения границ (согласовано/спорное)
от т.	до т.			
1	2	3	4	5
352	353	25,14	Согласовано	согласовано
353	354	19,96		
354	355	24,87		
355	352	20,21		

3. Сведения о характеристиках уточняемого земельного участка с кадастровым номером 23:42:0708006:17 :

№ п/п	Наименование характеристики земельного участка	Значение характеристики
1	2	3

1	2	3
1.	Адрес земельного участка	—
1.1.	Сведения о местоположении земельного участка (при отсутствии адреса) в структурированном в соответствии с федеральной информационной адресной системой виде	Российская Федерация, Краснодарский край, Ейский р-н, Ейск г
1.2.	Дополнительные сведения о местоположении земельного участка	с/т Восход, участок 413
2.	Площадь земельного участка ± величина погрешности определения (вычисления) площади ($P \pm \Delta P$), м ²	502 ± 8,00
3.	Формула, примененная для вычисления предельной погрешности определения площади земельного участка, с подставленными значениями и итоговые (вычисленные) значения	$3,5 * 0,10 * \sqrt{(502,00)} = 8$
4.	Площадь земельного участка согласно сведениям Единого государственного реестра недвижимости (Ркад), м ²	500,00
5.	Оценка расхождения Р и Ркад ($P - P_{кад}$), м ²	2
6.	Предельный минимальный и максимальный размеры земельного участка (Рмин и Рмакс), м ²	Рмин = 300 Рмакс = 1 500
7.	Вид (виды) разрешенного использования	Для садоводства
7.1.	Дополнительные сведения об использовании земельного участка	—
8.	Кадастровый или иной государственный учетный номер (инвентарный) здания, сооружения, объекта незавершенного строительства, расположенного на земельном участке	—
9.	Сведения о земельных участках (землях общего пользования, территории общего пользования), посредством которых обеспечивается доступ	—
10.	Иные сведения	—
4. Пояснения к сведениям об уточняемом земельном участке с кадастровым номером		23:42:0708006:17 :
1.	—	—

1. Сведения о характерных точках границ уточняемого земельного участка с кадастровым номером 23:42:0708006:18 :
 Система координат МСК-23, зона 1 Зона № 1

Обозначение характерных точек границ	Координаты, м				Метод определения координат	Формулы, примененные для расчета средней квадратической погрешности определения координат характерных точек границ (Mt), с подставленными в такие формулы значениями и итоговые (вычисленные) значения Mt, м	Описание закрепления точки
	содержатся в Едином государственном реестре недвижимости		определены в результате выполнения комплексных кадастровых работ				
	X	Y	X	Y			
1	2	3	4	5	6	7	8
225	—	—	658 667,11	1 324 636,69	Метод спутниковых геодезических измерений (определений)	—	Закрепление отсутствует
226	—	—	658 642,01	1 324 636,92			
227	—	—	658 641,81	1 324 616,92			
201	—	—	658 666,87	1 324 616,45			
228	—	—	658 667,11	1 324 636,45			
225	—	—	658 667,11	1 324 636,69			Закрепление отсутствует

2. Сведения о частях границ уточняемого земельного участка с кадастровым номером 23:42:0708006:18 :

Обозначение части границ		Горизонтальное проложение (S), м	Описание прохождения части границ	Сведения о согласовании местоположения границ (согласовано/спорное)
от т.	до т.			
1	2	3	4	5
225	226	25,10	Согласовано	согласовано
226	227	20,00		
227	201	25,06		
201	228	20,00		
228	225	0,24		

3. Сведения о характеристиках уточняемого земельного участка с кадастровым номером 23:42:0708006:18 :

№ п/п	Наименование характеристики земельного участка	Значение характеристики
1	2	3

1	2	3
1.	Адрес земельного участка	—
1.1.	Сведения о местоположении земельного участка (при отсутствии адреса) в структурированном в соответствии с федеральной информационной адресной системой виде	Российская Федерация, Краснодарский край, Ейский р-н, Ейск г
1.2.	Дополнительные сведения о местоположении земельного участка	с/т Восход, участок 245
2.	Площадь земельного участка ± величина погрешности определения (вычисления) площади ($P \pm \Delta P$), м ²	505 ± 8,00
3.	Формула, примененная для вычисления предельной погрешности определения площади земельного участка, с подставленными значениями и итоговые (вычисленные) значения	$3,5 * 0,10 * \sqrt{(505,00)} = 8$
4.	Площадь земельного участка согласно сведениям Единого государственного реестра недвижимости (Ркад), м ²	500,00
5.	Оценка расхождения Р и Ркад ($P - P_{кад}$), м ²	5
6.	Предельный минимальный и максимальный размеры земельного участка (Рмин и Рмакс), м ²	Рмин = 300 Рмакс = 1 500
7.	Вид (виды) разрешенного использования	Для садоводства
7.1.	Дополнительные сведения об использовании земельного участка	—
8.	Кадастровый или иной государственный учетный номер (инвентарный) здания, сооружения, объекта незавершенного строительства, расположенного на земельном участке	23:42:0708006:764
9.	Сведения о земельных участках (землях общего пользования, территории общего пользования), посредством которых обеспечивается доступ	—
10.	Иные сведения	—
4. Пояснения к сведениям об уточняемом земельном участке с кадастровым номером		23:42:0708006:18 :
1.	—	—

1. Сведения о характерных точках границ уточняемого земельного участка с кадастровым номером 23:42:0708006:19 :
 Система координат МСК-23, зона 1 Зона № 1

Обозначение характерных точек границ	Координаты, м				Метод определения координат	Формулы, примененные для расчета средней квадратической погрешности определения координат характерных точек границ (Mt), с подставленными в такие формулы значениями и итоговые (вычисленные) значения Mt, м	Описание закрепления точки
	содержатся в Едином государственном реестре недвижимости		определены в результате выполнения комплексных кадастровых работ				
	X	Y	X	Y			
1	2	3	4	5	6	7	8
1239	658 636,27	1 324 516,75	658 636,27	1 324 516,75	Метод спутниковых геодезических измерений (определений)	—	Нет закрепления
762	658 636,47	1 324 536,71	658 636,47	1 324 536,71			
251	658 611,47	1 324 537,04	658 611,47	1 324 537,04			
254	658 611,17	1 324 517,25	658 611,17	1 324 517,25			
1240	658 611,17	1 324 517,08	658 611,17	1 324 517,08			
1239	658 636,27	1 324 516,75	658 636,27	1 324 516,75			

2. Сведения о частях границ уточняемого земельного участка с кадастровым номером 23:42:0708006:19 :

Обозначение части границ		Горизонтальное проложение (S), м	Описание прохождения части границ	Сведения о согласовании местоположения границ (согласовано/спорное)
от т.	до т.			
1	2	3	4	5
1239	762	19,96	—	согласовано
762	251	25,00		
251	254	19,79		
254	1240	0,17		
1240	1239	25,10		

3. Сведения о характеристиках уточняемого земельного участка с кадастровым номером 23:42:0708006:19 :

№ п/п	Наименование характеристики земельного участка	Значение характеристики
1	2	3

1	2	3
1.	Адрес земельного участка	—
1.1.	Сведения о местоположении земельного участка (при отсутствии адреса) в структурированном в соответствии с федеральной информационной адресной системой виде	Российская Федерация, Краснодарский край, Ейский р-н, Ейск г
1.2.	Дополнительные сведения о местоположении земельного участка	с/т Восход, участок 256
2.	Площадь земельного участка ± величина погрешности определения (вычисления) площади ($P \pm \Delta P$), м ²	500 ± 8,00
3.	Формула, примененная для вычисления предельной погрешности определения площади земельного участка, с подставленными значениями и итоговые (вычисленные) значения	$3,5 * 0,10 * \sqrt{(500,00)} = 8$
4.	Площадь земельного участка согласно сведениям Единого государственного реестра недвижимости (Ркад), м ²	500,00
5.	Оценка расхождения Р и Ркад (Р - Ркад), м ²	0
6.	Предельный минимальный и максимальный размеры земельного участка (Рмин и Рмакс), м ²	Рмин = 300 Рмакс = 1 500
7.	Вид (виды) разрешенного использования	Для садоводства
7.1.	Дополнительные сведения об использовании земельного участка	—
8.	Кадастровый или иной государственный учетный номер (инвентарный) здания, сооружения, объекта незавершенного строительства, расположенного на земельном участке	—
9.	Сведения о земельных участках (землях общего пользования, территории общего пользования), посредством которых обеспечивается доступ	—
10.	Иные сведения	—
4. Пояснения к сведениям об уточняемом земельном участке с кадастровым номером		23:42:0708006:19 :
1.	—	—

1. Сведения о характерных точках границ уточняемого земельного участка с кадастровым номером 23:42:0708006:20 :
 Система координат МСК-23, зона 1 Зона № 1

Обозначение характерных точек границ	Координаты, м				Метод определения координат	Формулы, примененные для расчета средней квадратической погрешности определения координат характерных точек границ (Mt), с подставленными в такие формулы значениями и итоговые (вычисленные) значения Mt, м	Описание закрепления точки
	содержатся в Едином государственном реестре недвижимости		определены в результате выполнения комплексных кадастровых работ				
	X	Y	X	Y			
1	2	3	4	5	6	7	8
967	658 267,43	1 324 881,05	658 267,43	1 324 881,05	Метод спутниковых геодезических измерений (определений)	—	Нет закрепления
968	658 292,08	1 324 880,91	658 292,08	1 324 880,91			
485	658 292,20	1 324 901,09	658 292,20	1 324 901,09			
945	658 267,31	1 324 901,47	658 267,31	1 324 901,47			
967	658 267,43	1 324 881,05	658 267,43	1 324 881,05			

2. Сведения о частях границ уточняемого земельного участка с кадастровым номером 23:42:0708006:20 :

Обозначение части границ		Горизонтальное проложение (S), м	Описание прохождения части границ	Сведения о согласовании местоположения границ (согласовано/спорное)
от т.	до т.			
1	2	3	4	5
967	968	24,65	—	согласовано
968	485	20,18		
485	945	24,89		
945	967	20,42		

3. Сведения о характеристиках уточняемого земельного участка с кадастровым номером 23:42:0708006:20 :

№ п/п	Наименование характеристики земельного участка	Значение характеристики
1	2	3

1	2	3
1.	Адрес земельного участка	—
1.1.	Сведения о местоположении земельного участка (при отсутствии адреса) в структурированном в соответствии с федеральной информационной адресной системой виде	Российская Федерация, Краснодарский край, Ейский р-н, Ейск г
1.2.	Дополнительные сведения о местоположении земельного участка	с/т Восход, участок 546
2.	Площадь земельного участка ± величина погрешности определения (вычисления) площади ($P \pm \Delta P$), м ²	503 ± 8,00
3.	Формула, примененная для вычисления предельной погрешности определения площади земельного участка, с подставленными значениями и итоговые (вычисленные) значения	$3,5 * 0,10 * \sqrt{(503,00)} = 8$
4.	Площадь земельного участка согласно сведениям Единого государственного реестра недвижимости (Ркад), м ²	503,00
5.	Оценка расхождения Р и Ркад ($P - P_{кад}$), м ²	0
6.	Предельный минимальный и максимальный размеры земельного участка (Рмин и Рмакс), м ²	Рмин = 300 Рмакс = 1 500
7.	Вид (виды) разрешенного использования	для садоводства
7.1.	Дополнительные сведения об использовании земельного участка	—
8.	Кадастровый или иной государственный учетный номер (инвентарный) здания, сооружения, объекта незавершенного строительства, расположенного на земельном участке	—
9.	Сведения о земельных участках (землях общего пользования, территории общего пользования), посредством которых обеспечивается доступ	—
10.	Иные сведения	—
4. Пояснения к сведениям об уточняемом земельном участке с кадастровым номером		23:42:0708006:20 :
1.	—	—

1. Сведения о характерных точках границ уточняемого земельного участка с кадастровым номером 23:42:0708006:21 :
 Система координат МСК-23, зона 1 Зона № 1

Обозначение характерных точек границ	Координаты, м				Метод определения координат	Формулы, примененные для расчета средней квадратической погрешности определения координат характерных точек границ (Mt), с подставленными в такие формулы значениями и итоговые (вычисленные) значения Mt, м	Описание закрепления точки
	содержатся в Едином государственном реестре недвижимости		определены в результате выполнения комплексных кадастровых работ				
	X	Y	X	Y			
1	2	3	4	5	6	7	8
152	—	—	658 748,01	1 324 895,20	Метод спутниковых геодезических измерений (определений)	—	Нет закрепления
153	—	—	658 723,61	1 324 895,44			
154	—	—	658 723,61	1 324 895,27			
155	—	—	658 723,33	1 324 875,17			
156	—	—	658 748,25	1 324 874,83			
152	—	—	658 748,01	1 324 895,20			

2. Сведения о частях границ уточняемого земельного участка с кадастровым номером 23:42:0708006:21 :

Обозначение части границ		Горизонтальное проложение (S), м	Описание прохождения части границ	Сведения о согласовании местоположения границ (согласовано/спорное)
от т.	до т.			
1	2	3	4	5
152	153	24,40	Согласовано	согласовано
153	154	0,17		
154	155	20,10		
155	156	24,92		
156	152	20,37		

3. Сведения о характеристиках уточняемого земельного участка с кадастровым номером 23:42:0708006:21 :

№ п/п	Наименование характеристики земельного участка	Значение характеристики
1	2	3

1	2	3
1.	Адрес земельного участка	—
1.1.	Сведения о местоположении земельного участка (при отсутствии адреса) в структурированном в соответствии с федеральной информационной адресной системой виде	Российская Федерация, Краснодарский край, Ейский р-н, Ейск г
1.2.	Дополнительные сведения о местоположении земельного участка	с/т Восход, участок 124
2.	Площадь земельного участка ± величина погрешности определения (вычисления) площади ($P \pm \Delta P$), м ²	501 ± 8,00
3.	Формула, примененная для вычисления предельной погрешности определения площади земельного участка, с подставленными значениями и итоговые (вычисленные) значения	$3,5 * 0,10 * \sqrt{(501,00)} = 8$
4.	Площадь земельного участка согласно сведениям Единого государственного реестра недвижимости (Ркад), м ²	500,00
5.	Оценка расхождения Р и Ркад ($P - P_{кад}$), м ²	1
6.	Предельный минимальный и максимальный размеры земельного участка (Рмин и Рмакс), м ²	Рмин = 300 Рмакс = 1 500
7.	Вид (виды) разрешенного использования	Для садоводства
7.1.	Дополнительные сведения об использовании земельного участка	—
8.	Кадастровый или иной государственный учетный номер (инвентарный) здания, сооружения, объекта незавершенного строительства, расположенного на земельном участке	—
9.	Сведения о земельных участках (землях общего пользования, территории общего пользования), посредством которых обеспечивается доступ	—
10.	Иные сведения	—
4. Пояснения к сведениям об уточняемом земельном участке с кадастровым номером		23:42:0708006:21 :
1.	—	—

1. Сведения о характерных точках границ уточняемого земельного участка с кадастровым номером 23:42:0708006:23 :
 Система координат МСК-23, зона 1 Зона № 1

Обозначение характерных точек границ	Координаты, м				Метод определения координат	Формулы, примененные для расчета средней квадратической погрешности определения координат характерных точек границ (Mt), с подставленными в такие формулы значениями и итоговые (вычисленные) значения Mt, м	Описание закрепления точки
	содержатся в Едином государственном реестре недвижимости		определены в результате выполнения комплексных кадастровых работ				
	X	Y	X	Y			
1	2	3	4	5	6	7	8
1221	658 534,59	1 324 718,26	658 534,59	1 324 718,26	Метод спутниковых геодезических измерений (определений)	—	Нет закрепления
1222	658 559,59	1 324 717,94	658 559,59	1 324 717,94			
277	658 559,85	1 324 737,94	658 559,85	1 324 737,94			
1223	658 534,85	1 324 738,26	658 534,85	1 324 738,26			
1221	658 534,59	1 324 718,26	658 534,59	1 324 718,26			

2. Сведения о частях границ уточняемого земельного участка с кадастровым номером 23:42:0708006:23 :

Обозначение части границ		Горизонтальное проложение (S), м	Описание прохождения части границ	Сведения о согласовании местоположения границ (согласовано/спорное)
от т.	до т.			
1	2	3	4	5
1221	1222	25,00	—	согласовано
1222	277	20,00		
277	1223	25,00		
1223	1221	20,00		

3. Сведения о характеристиках уточняемого земельного участка с кадастровым номером 23:42:0708006:23 :

№ п/п	Наименование характеристики земельного участка	Значение характеристики
1	2	3
1	2	3

1	2	3
1.	Адрес земельного участка	—
1.1.	Сведения о местоположении земельного участка (при отсутствии адреса) в структурированном в соответствии с федеральной информационной адресной системой виде	Российская Федерация, Краснодарский край, Ейский р-н, Ейск г
1.2.	Дополнительные сведения о местоположении земельного участка	с/т Восход, участок 331
2.	Площадь земельного участка ± величина погрешности определения (вычисления) площади ($P \pm \Delta P$), м ²	500 ± 8,00
3.	Формула, примененная для вычисления предельной погрешности определения площади земельного участка, с подставленными значениями и итоговые (вычисленные) значения	$3,5 * 0,10 * \sqrt{(500,00)} = 8$
4.	Площадь земельного участка согласно сведениям Единого государственного реестра недвижимости (Ркад), м ²	500,00
5.	Оценка расхождения Р и Ркад (Р - Ркад), м ²	0
6.	Предельный минимальный и максимальный размеры земельного участка (Рмин и Рмакс), м ²	Рмин = 300 Рмакс = 1 500
7.	Вид (виды) разрешенного использования	для садоводства
7.1.	Дополнительные сведения об использовании земельного участка	—
8.	Кадастровый или иной государственный учетный номер (инвентарный) здания, сооружения, объекта незавершенного строительства, расположенного на земельном участке	—
9.	Сведения о земельных участках (землях общего пользования, территории общего пользования), посредством которых обеспечивается доступ	—
10.	Иные сведения	—
4. Пояснения к сведениям об уточняемом земельном участке с кадастровым номером		23:42:0708006:23 :
1.	—	—

1. Сведения о характерных точках границ уточняемого земельного участка с кадастровым номером 23:42:0708006:24 :
 Система координат МСК-23, зона 1 Зона № 1

Обозначение характерных точек границ	Координаты, м				Метод определения координат	Формулы, примененные для расчета средней квадратической погрешности определения координат характерных точек границ (Mt), с подставленными в такие формулы значениями и итоговые (вычисленные) значения Mt, м	Описание закрепления точки
	содержатся в Едином государственном реестре недвижимости		определены в результате выполнения комплексных кадастровых работ				
	X	Y	X	Y			
1	2	3	4	5	6	7	8
263	—	—	658 562,19	1 324 897,57	Метод спутниковых геодезических измерений (определений)	—	Нет закрепления
264	—	—	658 561,99	1 324 897,58			
265	—	—	658 536,80	1 324 897,89			
266	—	—	658 536,66	1 324 878,11			
267	—	—	658 561,62	1 324 877,60			
268	—	—	658 561,81	1 324 877,60			
263	—	—	658 562,19	1 324 897,57			

2. Сведения о частях границ уточняемого земельного участка с кадастровым номером 23:42:0708006:24 :

Обозначение части границ		Горизонтальное проложение (S), м	Описание прохождения части границ	Сведения о согласовании местоположения границ (согласовано/спорное)
от т.	до т.			
1	2	3	4	5
263	264	0,20	Согласовано	согласовано
264	265	25,19		
265	266	19,78		
266	267	24,97		
267	268	0,19		
268	263	19,97		

3. Сведения о характеристиках уточняемого земельного участка с кадастровым номером <u>23:42:0708006:24</u> :		
№ п/п	Наименование характеристики земельного участка	Значение характеристики
1	2	3
1.	Адрес земельного участка	—
1.1.	Сведения о местоположении земельного участка (при отсутствии адреса) в структурированном в соответствии с федеральной информационной адресной системой виде	Российская Федерация, Краснодарский край, Ейский р-н, Ейск г
1.2.	Дополнительные сведения о местоположении земельного участка	с/т Восход, участок 315
2.	Площадь земельного участка ± величина погрешности определения (вычисления) площади ($P \pm \Delta P$), м ²	502 ± 8,00
3.	Формула, примененная для вычисления предельной погрешности определения площади земельного участка, с подставленными значениями и итоговые (вычисленные) значения	$3,5 * 0,10 * \sqrt{(502,00)} = 8$
4.	Площадь земельного участка согласно сведениям Единого государственного реестра недвижимости (Ркад), м ²	500,00
5.	Оценка расхождения Р и Ркад ($P - P_{кад}$), м ²	2
6.	Предельный минимальный и максимальный размеры земельного участка (Рмин и Рмакс), м ²	Рмин = 300 Рмакс = 1 500
7.	Вид (виды) разрешенного использования	для садоводства
7.1.	Дополнительные сведения об использовании земельного участка	—
8.	Кадастровый или иной государственный учетный номер (инвентарный) здания, сооружения, объекта незавершенного строительства, расположенного на земельном участке	—
9.	Сведения о земельных участках (землях общего пользования, территории общего пользования), посредством которых обеспечивается доступ	—
10.	Иные сведения	—
4. Пояснения к сведениям об уточняемом земельном участке с кадастровым номером <u>23:42:0708006:24</u> :		
1.	—	—

1. Сведения о характерных точках границ уточняемого земельного участка с кадастровым номером 23:42:0708006:25 :
 Система координат МСК-23, зона 1 Зона № 1

Обозначение характерных точек границ	Координаты, м				Метод определения координат	Формулы, примененные для расчета средней квадратической погрешности определения координат характерных точек границ (Mt), с подставленными в такие формулы значениями и итоговые (вычисленные) значения Mt, м	Описание закрепления точки
	содержатся в Едином государственном реестре недвижимости		определены в результате выполнения комплексных кадастровых работ				
	X	Y	X	Y			
1	2	3	4	5	6	7	8
1022	658 669,28	1 324 816,16	658 669,28	1 324 816,16	Метод спутниковых геодезических измерений (определений)	—	Нет закрепления
216	658 669,51	1 324 836,06	658 669,51	1 324 836,06			
215	658 644,31	1 324 836,50	658 644,31	1 324 836,50			
1023	658 644,28	1 324 816,28	658 644,28	1 324 816,28			
1022	658 669,28	1 324 816,16	658 669,28	1 324 816,16			

2. Сведения о частях границ уточняемого земельного участка с кадастровым номером 23:42:0708006:25 :

Обозначение части границ		Горизонтальное проложение (S), м	Описание прохождения части границ	Сведения о согласовании местоположения границ (согласовано/спорное)
от т.	до т.			
1	2	3	4	5
1022	216	19,90	—	согласовано
216	215	25,20		
215	1023	20,22		
1023	1022	25,00		

3. Сведения о характеристиках уточняемого земельного участка с кадастровым номером 23:42:0708006:25 :

№ п/п	Наименование характеристики земельного участка	Значение характеристики
1	2	3
1	2	3

1	2	3
1.	Адрес земельного участка	—
1.1.	Сведения о местоположении земельного участка (при отсутствии адреса) в структурированном в соответствии с федеральной информационной адресной системой виде	Российская Федерация, Краснодарский край, Ейский р-н, Ейск г
1.2.	Дополнительные сведения о местоположении земельного участка	с/т Восход, участок 225
2.	Площадь земельного участка ± величина погрешности определения (вычисления) площади ($P \pm \Delta P$), м ²	504 ± 8,00
3.	Формула, примененная для вычисления предельной погрешности определения площади земельного участка, с подставленными значениями и итоговые (вычисленные) значения	$3,5 * 0,10 * \sqrt{(504,00)} = 8$
4.	Площадь земельного участка согласно сведениям Единого государственного реестра недвижимости (Ркад), м ²	504,00
5.	Оценка расхождения Р и Ркад ($P - P_{кад}$), м ²	0
6.	Предельный минимальный и максимальный размеры земельного участка (Рмин и Рмакс), м ²	Рмин = 300 Рмакс = 1 500
7.	Вид (виды) разрешенного использования	для садоводства
7.1.	Дополнительные сведения об использовании земельного участка	—
8.	Кадастровый или иной государственный учетный номер (инвентарный) здания, сооружения, объекта незавершенного строительства, расположенного на земельном участке	—
9.	Сведения о земельных участках (землях общего пользования, территории общего пользования), посредством которых обеспечивается доступ	—
10.	Иные сведения	—
4. Пояснения к сведениям об уточняемом земельном участке с кадастровым номером		23:42:0708006:25 :
1.	—	—

1. Сведения о характерных точках границ уточняемого земельного участка с кадастровым номером 23:42:0708006:26 :
 Система координат МСК-23, зона 1 Зона № 1

Обозначение характерных точек границ	Координаты, м				Метод определения координат	Формулы, примененные для расчета средней квадратической погрешности определения координат характерных точек границ (Mt), с подставленными в такие формулы значениями и итоговые (вычисленные) значения Mt, м	Описание закрепления точки
	содержатся в Едином государственном реестре недвижимости		определены в результате выполнения комплексных кадастровых работ				
	X	Y	X	Y			
1	2	3	4	5	6	7	8
537	658 262,05	1 324 841,59	658 262,05	1 324 841,59	Метод спутниковых геодезических измерений (определений)	—	Нет закрепления
1216	658 262,28	1 324 861,59	658 262,28	1 324 861,59			
572	658 237,08	1 324 861,87	658 237,08	1 324 861,87			
538	658 236,85	1 324 841,87	658 236,85	1 324 841,87			
537	658 262,05	1 324 841,59	658 262,05	1 324 841,59			

2. Сведения о частях границ уточняемого земельного участка с кадастровым номером 23:42:0708006:26 :

Обозначение части границ		Горизонтальное проложение (S), м	Описание прохождения части границ	Сведения о согласовании местоположения границ (согласовано/спорное)
от т.	до т.			
1	2	3	4	5
537	1216	20,00	—	согласовано
1216	572	25,20		
572	538	20,00		
538	537	25,20		

3. Сведения о характеристиках уточняемого земельного участка с кадастровым номером 23:42:0708006:26 :

№ п/п	Наименование характеристики земельного участка	Значение характеристики
1	2	3

1	2	3
1.	Адрес земельного участка	—
1.1.	Сведения о местоположении земельного участка (при отсутствии адреса) в структурированном в соответствии с федеральной информационной адресной системой виде	Российская Федерация, Краснодарский край, Ейский р-н, Ейск г
1.2.	Дополнительные сведения о местоположении земельного участка	с/т Восход, участок 549
2.	Площадь земельного участка ± величина погрешности определения (вычисления) площади ($P \pm \Delta P$), м ²	504 ± 8,00
3.	Формула, примененная для вычисления предельной погрешности определения площади земельного участка, с подставленными значениями и итоговые (вычисленные) значения	$3,5 * 0,10 * \sqrt{(504,00)} = 8$
4.	Площадь земельного участка согласно сведениям Единого государственного реестра недвижимости (Ркад), м ²	500,00
5.	Оценка расхождения Р и Ркад ($P - P_{кад}$), м ²	4
6.	Предельный минимальный и максимальный размеры земельного участка (Рмин и Рмакс), м ²	Рмин = 300 Рмакс = 1 500
7.	Вид (виды) разрешенного использования	Для садоводства
7.1.	Дополнительные сведения об использовании земельного участка	—
8.	Кадастровый или иной государственный учетный номер (инвентарный) здания, сооружения, объекта незавершенного строительства, расположенного на земельном участке	—
9.	Сведения о земельных участках (землях общего пользования, территории общего пользования), посредством которых обеспечивается доступ	—
10.	Иные сведения	—
4. Пояснения к сведениям об уточняемом земельном участке с кадастровым номером		23:42:0708006:26 :
1.	—	—

1. Сведения о характерных точках границ уточняемого земельного участка с кадастровым номером 23:42:0708006:29 :
 Система координат МСК-23, зона 1 Зона № 1

Обозначение характерных точек границ	Координаты, м				Метод определения координат	Формулы, примененные для расчета средней квадратической погрешности определения координат характерных точек границ (Mt), с подставленными в такие формулы значениями и итоговые (вычисленные) значения Mt, м	Описание закрепления точки
	содержатся в Едином государственном реестре недвижимости		определены в результате выполнения комплексных кадастровых работ				
	X	Y	X	Y			
1	2	3	4	5	6	7	8
1206	658 205,36	1 324 561,93	658 205,36	1 324 561,93	Метод спутниковых геодезических измерений (определений)	—	Нет закрепления
1207	658 205,63	1 324 581,93	658 205,63	1 324 581,93			
661	658 180,63	1 324 582,26	658 180,63	1 324 582,26			
663	658 180,36	1 324 562,27	658 180,36	1 324 562,27			
1206	658 205,36	1 324 561,93	658 205,36	1 324 561,93			

2. Сведения о частях границ уточняемого земельного участка с кадастровым номером 23:42:0708006:29 :

Обозначение части границ		Горизонтальное проложение (S), м	Описание прохождения части границ	Сведения о согласовании местоположения границ (согласовано/спорное)
от т.	до т.			
1	2	3	4	5
1206	1207	20,00	—	согласовано
1207	661	25,00		
661	663	19,99		
663	1206	25,00		

3. Сведения о характеристиках уточняемого земельного участка с кадастровым номером 23:42:0708006:29 :

№ п/п	Наименование характеристики земельного участка	Значение характеристики
1	2	3
1		

1	2	3
1.	Адрес земельного участка	—
1.1.	Сведения о местоположении земельного участка (при отсутствии адреса) в структурированном в соответствии с федеральной информационной адресной системой виде	Российская Федерация, Краснодарский край, Ейский р-н, Ейск г
1.2.	Дополнительные сведения о местоположении земельного участка	с/т Восход, участок 623
2.	Площадь земельного участка ± величина погрешности определения (вычисления) площади ($P \pm \Delta P$), м ²	500 ± 8,00
3.	Формула, примененная для вычисления предельной погрешности определения площади земельного участка, с подставленными значениями и итоговые (вычисленные) значения	$3,5 * 0,10 * \sqrt{(500,00)} = 8$
4.	Площадь земельного участка согласно сведениям Единого государственного реестра недвижимости (Ркад), м ²	500,00
5.	Оценка расхождения Р и Ркад ($P - P_{кад}$), м ²	0
6.	Предельный минимальный и максимальный размеры земельного участка (Рмин и Рмакс), м ²	Рмин = 300 Рмакс = 1 500
7.	Вид (виды) разрешенного использования	для садоводства
7.1.	Дополнительные сведения об использовании земельного участка	—
8.	Кадастровый или иной государственный учетный номер (инвентарный) здания, сооружения, объекта незавершенного строительства, расположенного на земельном участке	—
9.	Сведения о земельных участках (землях общего пользования, территории общего пользования), посредством которых обеспечивается доступ	—
10.	Иные сведения	—
4. Пояснения к сведениям об уточняемом земельном участке с кадастровым номером <u>23:42:0708006:29</u> :		
1.	—	—

1. Сведения о характерных точках границ уточняемого земельного участка с кадастровым номером 23:42:0708006:30 :
 Система координат МСК-23, зона 1 Зона № 1

Обозначение характерных точек границ	Координаты, м				Метод определения координат	Формулы, примененные для расчета средней квадратической погрешности определения координат характерных точек границ (Mt), с подставленными в такие формулы значениями и итоговые (вычисленные) значения Mt, м	Описание закрепления точки
	содержатся в Едином государственном реестре недвижимости		определены в результате выполнения комплексных кадастровых работ				
	X	Y	X	Y			
1	2	3	4	5	6	7	8
524	658 290,11	1 324 701,03	658 290,11	1 324 701,03	Метод спутниковых геодезических измерений (определений)	—	Нет закрепления
1199	658 315,21	1 324 700,66	658 315,21	1 324 700,66			
492	658 315,50	1 324 720,86	658 315,50	1 324 720,86			
1200	658 290,40	1 324 721,22	658 290,40	1 324 721,22			
524	658 290,11	1 324 701,03	658 290,11	1 324 701,03			

2. Сведения о частях границ уточняемого земельного участка с кадастровым номером 23:42:0708006:30 :

Обозначение части границ		Горизонтальное проложение (S), м	Описание прохождения части границ	Сведения о согласовании местоположения границ (согласовано/спорное)
от т.	до т.			
1	2	3	4	5
524	1199	25,10	—	согласовано
1199	492	20,20		
492	1200	25,10		
1200	524	20,19		

3. Сведения о характеристиках уточняемого земельного участка с кадастровым номером 23:42:0708006:30 :

№ п/п	Наименование характеристики земельного участка	Значение характеристики
1	2	3

1	2	3
1.	Адрес земельного участка	—
1.1.	Сведения о местоположении земельного участка (при отсутствии адреса) в структурированном в соответствии с федеральной информационной адресной системой виде	Российская Федерация, Краснодарский край, Ейский р-н, Ейск г
1.2.	Дополнительные сведения о местоположении земельного участка	с/т Восход, участок 517
2.	Площадь земельного участка ± величина погрешности определения (вычисления) площади ($P \pm \Delta P$), м ²	507 ± 8,00
3.	Формула, примененная для вычисления предельной погрешности определения площади земельного участка, с подставленными значениями и итоговые (вычисленные) значения	$3,5 * 0,10 * \sqrt{(507,00)} = 8$
4.	Площадь земельного участка согласно сведениям Единого государственного реестра недвижимости (Ркад), м ²	500,00
5.	Оценка расхождения Р и Ркад ($P - P_{кад}$), м ²	7
6.	Предельный минимальный и максимальный размеры земельного участка (Рмин и Рмакс), м ²	Рмин = 300 Рмакс = 1 500
7.	Вид (виды) разрешенного использования	для садоводства
7.1.	Дополнительные сведения об использовании земельного участка	—
8.	Кадастровый или иной государственный учетный номер (инвентарный) здания, сооружения, объекта незавершенного строительства, расположенного на земельном участке	—
9.	Сведения о земельных участках (землях общего пользования, территории общего пользования), посредством которых обеспечивается доступ	—
10.	Иные сведения	—
4. Пояснения к сведениям об уточняемом земельном участке с кадастровым номером 23:42:0708006:30 :		
1.	—	—

1. Сведения о характерных точках границ уточняемого земельного участка с кадастровым номером 23:42:0708006:31 :
 Система координат МСК-23, зона 1 Зона № 1

Обозначение характерных точек границ	Координаты, м				Метод определения координат	Формулы, примененные для расчета средней квадратической погрешности определения координат характерных точек границ (Mt), с подставленными в такие формулы значениями и итоговые (вычисленные) значения Mt, м	Описание закрепления точки
	содержатся в Едином государственном реестре недвижимости		определены в результате выполнения комплексных кадастровых работ				
	X	Y	X	Y			
1	2	3	4	5	6	7	8
1192	658 370,16	1 324 820,36	658 370,16	1 324 820,36	Метод спутниковых геодезических измерений (определений)	—	Нет закрепления
991	658 370,41	1 324 840,06	658 370,41	1 324 840,06			
472	658 345,41	1 324 840,37	658 345,41	1 324 840,37			
469	658 345,17	1 324 820,67	658 345,17	1 324 820,67			
1192	658 370,16	1 324 820,36	658 370,16	1 324 820,36			

2. Сведения о частях границ уточняемого земельного участка с кадастровым номером 23:42:0708006:31 :

Обозначение части границ		Горизонтальное проложение (S), м	Описание прохождения части границ	Сведения о согласовании местоположения границ (согласовано/спорное)
от т.	до т.			
1	2	3	4	5
1192	991	19,70	—	согласовано
991	472	25,00		
472	469	19,70		
469	1192	24,99		

3. Сведения о характеристиках уточняемого земельного участка с кадастровым номером 23:42:0708006:31 :

№ п/п	Наименование характеристики земельного участка	Значение характеристики
1	2	3

1	2	3
1.	Адрес земельного участка	—
1.1.	Сведения о местоположении земельного участка (при отсутствии адреса) в структурированном в соответствии с федеральной информационной адресной системой виде	Российская Федерация, Краснодарский край, Ейский р-н, Ейск г
1.2.	Дополнительные сведения о местоположении земельного участка	с/т Восход, участок 459
2.	Площадь земельного участка ± величина погрешности определения (вычисления) площади ($P \pm \Delta P$), м ²	492 ± 8,00
3.	Формула, примененная для вычисления предельной погрешности определения площади земельного участка, с подставленными значениями и итоговые (вычисленные) значения	$3,5 * 0,10 * \sqrt{(492,00)} = 8$
4.	Площадь земельного участка согласно сведениям Единого государственного реестра недвижимости (Ркад), м ²	500,00
5.	Оценка расхождения Р и Ркад ($P - P_{кад}$), м ²	8
6.	Предельный минимальный и максимальный размеры земельного участка (Рмин и Рмакс), м ²	Рмин = 300 Рмакс = 1 500
7.	Вид (виды) разрешенного использования	для садоводства
7.1.	Дополнительные сведения об использовании земельного участка	—
8.	Кадастровый или иной государственный учетный номер (инвентарный) здания, сооружения, объекта незавершенного строительства, расположенного на земельном участке	—
9.	Сведения о земельных участках (землях общего пользования, территории общего пользования), посредством которых обеспечивается доступ	—
10.	Иные сведения	—
4. Пояснения к сведениям об уточняемом земельном участке с кадастровым номером		23:42:0708006:31 :
1.	—	—

1. Сведения о характерных точках границ уточняемого земельного участка с кадастровым номером 23:42:0708006:32 :
 Система координат МСК-23, зона 1 Зона № 1

Обозначение характерных точек границ	Координаты, м				Метод определения координат	Формулы, примененные для расчета средней квадратической погрешности определения координат характерных точек границ (Mt), с подставленными в такие формулы значениями и итоговые (вычисленные) значения Mt, м	Описание закрепления точки
	содержатся в Едином государственном реестре недвижимости		определены в результате выполнения комплексных кадастровых работ				
	X	Y	X	Y			
1	2	3	4	5	6	7	8
1132	658 694,27	1 324 815,86	658 694,27	1 324 815,86	Метод спутниковых геодезических измерений (определений)	—	Нет закрепления
1190	658 694,51	1 324 835,76	658 694,51	1 324 835,76			
216	658 669,51	1 324 836,06	658 669,51	1 324 836,06			
1022	658 669,28	1 324 816,16	658 669,28	1 324 816,16			
1132	658 694,27	1 324 815,86	658 694,27	1 324 815,86			

2. Сведения о частях границ уточняемого земельного участка с кадастровым номером 23:42:0708006:32 :

Обозначение части границ		Горизонтальное проложение (S), м	Описание прохождения части границ	Сведения о согласовании местоположения границ (согласовано/спорное)
от т.	до т.			
1	2	3	4	5
1132	1190	19,90	—	согласовано
1190	216	25,00		
216	1022	19,90		
1022	1132	24,99		

3. Сведения о характеристиках уточняемого земельного участка с кадастровым номером 23:42:0708006:32 :

№ п/п	Наименование характеристики земельного участка	Значение характеристики
1	2	3

1	2	3
1.	Адрес земельного участка	—
1.1.	Сведения о местоположении земельного участка (при отсутствии адреса) в структурированном в соответствии с федеральной информационной адресной системой виде	Российская Федерация, Краснодарский край, Ейский р-н, Ейск г
1.2.	Дополнительные сведения о местоположении земельного участка	с/т Восход, участок 178
2.	Площадь земельного участка ± величина погрешности определения (вычисления) площади ($P \pm \Delta P$), м ²	497 ± 8,00
3.	Формула, примененная для вычисления предельной погрешности определения площади земельного участка, с подставленными значениями и итоговые (вычисленные) значения	$3,5 * 0,10 * \sqrt{(497,00)} = 8$
4.	Площадь земельного участка согласно сведениям Единого государственного реестра недвижимости (Ркад), м ²	500,00
5.	Оценка расхождения Р и Ркад ($P - P_{кад}$), м ²	3
6.	Предельный минимальный и максимальный размеры земельного участка (Рмин и Рмакс), м ²	Рмин = 300 Рмакс = 1 500
7.	Вид (виды) разрешенного использования	Земли садоводческих товариществ
7.1.	Дополнительные сведения об использовании земельного участка	—
8.	Кадастровый или иной государственный учетный номер (инвентарный) здания, сооружения, объекта незавершенного строительства, расположенного на земельном участке	—
9.	Сведения о земельных участках (землях общего пользования, территории общего пользования), посредством которых обеспечивается доступ	—
10.	Иные сведения	—
4. Пояснения к сведениям об уточняемом земельном участке с кадастровым номером		23:42:0708006:32 :
1.	—	—

1. Сведения о характерных точках границ уточняемого земельного участка с кадастровым номером 23:42:0708006:33 :
 Система координат МСК-23, зона 1 Зона № 1

Обозначение характерных точек границ	Координаты, м				Метод определения координат	Формулы, примененные для расчета средней квадратической погрешности определения координат характерных точек границ (Mt), с подставленными в такие формулы значениями и итоговые (вычисленные) значения Mt, м	Описание закрепления точки
	содержатся в Едином государственном реестре недвижимости		определены в результате выполнения комплексных кадастровых работ				
	X	Y	X	Y			
1	2	3	4	5	6	7	8
95	658 800,24	1 324 755,07	658 800,24	1 324 755,07	Метод спутниковых геодезических измерений (определений)	—	Нет закрепления
94	658 800,47	1 324 775,07	658 800,47	1 324 775,07			
93	658 775,47	1 324 775,35	658 775,47	1 324 775,35			
133	658 775,25	1 324 755,35	658 775,25	1 324 755,35			
95	658 800,24	1 324 755,07	658 800,24	1 324 755,07			

2. Сведения о частях границ уточняемого земельного участка с кадастровым номером 23:42:0708006:33 :

Обозначение части границ		Горизонтальное проложение (S), м	Описание прохождения части границ	Сведения о согласовании местоположения границ (согласовано/спорное)
от т.	до т.			
1	2	3	4	5
95	94	20,00	—	согласовано
94	93	25,00		
93	133	20,00		
133	95	24,99		

3. Сведения о характеристиках уточняемого земельного участка с кадастровым номером 23:42:0708006:33 :

№ п/п	Наименование характеристики земельного участка	Значение характеристики
1	2	3

1	2	3
1.	Адрес земельного участка	—
1.1.	Сведения о местоположении земельного участка (при отсутствии адреса) в структурированном в соответствии с федеральной информационной адресной системой виде	Российская Федерация, Краснодарский край, Ейский р-н, Ейск г
1.2.	Дополнительные сведения о местоположении земельного участка	с/т Восход, участок 88
2.	Площадь земельного участка ± величина погрешности определения (вычисления) площади ($P \pm \Delta P$), м ²	500 ± 8,00
3.	Формула, примененная для вычисления предельной погрешности определения площади земельного участка, с подставленными значениями и итоговые (вычисленные) значения	$3,5 * 0,10 * \sqrt{(500,00)} = 8$
4.	Площадь земельного участка согласно сведениям Единого государственного реестра недвижимости (Ркад), м ²	500,00
5.	Оценка расхождения Р и Ркад ($P - P_{кад}$), м ²	0
6.	Предельный минимальный и максимальный размеры земельного участка (Рмин и Рмакс), м ²	Рмин = 300 Рмакс = 1 500
7.	Вид (виды) разрешенного использования	для садоводства
7.1.	Дополнительные сведения об использовании земельного участка	—
8.	Кадастровый или иной государственный учетный номер (инвентарный) здания, сооружения, объекта незавершенного строительства, расположенного на земельном участке	—
9.	Сведения о земельных участках (землях общего пользования, территории общего пользования), посредством которых обеспечивается доступ	—
10.	Иные сведения	—
4. Пояснения к сведениям об уточняемом земельном участке с кадастровым номером		23:42:0708006:33 :
1.	—	—

1. Сведения о характерных точках границ уточняемого земельного участка с кадастровым номером 23:42:0708006:34 :
 Система координат МСК-23, зона 1 Зона № 1

Обозначение характерных точек границ	Координаты, м				Метод определения координат	Формулы, примененные для расчета средней квадратической погрешности определения координат характерных точек границ (Mt), с подставленными в такие формулы значениями и итоговые (вычисленные) значения Mt, м	Описание закрепления точки
	содержатся в Едином государственном реестре недвижимости		определены в результате выполнения комплексных кадастровых работ				
	X	Y	X	Y			
1	2	3	4	5	6	7	8
864	658 695,82	1 324 596,01	658 695,82	1 324 596,01	Метод спутниковых геодезических измерений (определений)	—	Нет закрепления
863	658 720,81	1 324 595,67	658 720,81	1 324 595,67			
919	658 721,08	1 324 615,67	658 721,08	1 324 615,67			
1180	658 696,08	1 324 616,00	658 696,08	1 324 616,00			
864	658 695,82	1 324 596,01	658 695,82	1 324 596,01			

2. Сведения о частях границ уточняемого земельного участка с кадастровым номером 23:42:0708006:34 :

Обозначение части границ		Горизонтальное проложение (S), м	Описание прохождения части границ	Сведения о согласовании местоположения границ (согласовано/спорное)
от т.	до т.			
1	2	3	4	5
864	863	24,99	—	согласовано
863	919	20,00		
919	1180	25,00		
1180	864	19,99		

3. Сведения о характеристиках уточняемого земельного участка с кадастровым номером 23:42:0708006:34 :

№ п/п	Наименование характеристики земельного участка	Значение характеристики
1	2	3
1		

1	2	3
1.	Адрес земельного участка	—
1.1.	Сведения о местоположении земельного участка (при отсутствии адреса) в структурированном в соответствии с федеральной информационной адресной системой виде	Российская Федерация, Краснодарский край, Ейский р-н, Ейск г
1.2.	Дополнительные сведения о местоположении земельного участка	с/т Восход, участок 189
2.	Площадь земельного участка ± величина погрешности определения (вычисления) площади ($P \pm \Delta P$), м ²	500 ± 8,00
3.	Формула, примененная для вычисления предельной погрешности определения площади земельного участка, с подставленными значениями и итоговые (вычисленные) значения	$3,5 * 0,10 * \sqrt{(500,00)} = 8$
4.	Площадь земельного участка согласно сведениям Единого государственного реестра недвижимости (Ркад), м ²	500,00
5.	Оценка расхождения Р и Ркад ($P - P_{кад}$), м ²	0
6.	Предельный минимальный и максимальный размеры земельного участка (Рмин и Рмакс), м ²	Рмин = 300 Рмакс = 1 500
7.	Вид (виды) разрешенного использования	для садоводства
7.1.	Дополнительные сведения об использовании земельного участка	—
8.	Кадастровый или иной государственный учетный номер (инвентарный) здания, сооружения, объекта незавершенного строительства, расположенного на земельном участке	—
9.	Сведения о земельных участках (землях общего пользования, территории общего пользования), посредством которых обеспечивается доступ	—
10.	Иные сведения	—
4. Пояснения к сведениям об уточняемом земельном участке с кадастровым номером		23:42:0708006:34 :
1.	—	—

1. Сведения о характерных точках границ уточняемого земельного участка с кадастровым номером 23:42:0708006:36 :
 Система координат МСК-23, зона 1 Зона № 1

Обозначение характерных точек границ	Координаты, м				Метод определения координат	Формулы, примененные для расчета средней квадратической погрешности определения координат характерных точек границ (Mt), с подставленными в такие формулы значениями и итоговые (вычисленные) значения Mt, м	Описание закрепления точки
	содержатся в Едином государственном реестре недвижимости		определены в результате выполнения комплексных кадастровых работ				
	X	Y	X	Y			
1	2	3	4	5	6	7	8
32	658 883,81	1 324 674,38	658 883,81	1 324 674,38	Метод спутниковых геодезических измерений (определений)	—	Нет закрепления
1169	658 908,80	1 324 674,07	658 908,80	1 324 674,07			
13	658 909,05	1 324 694,07	658 909,05	1 324 694,07			
12	658 884,06	1 324 694,37	658 884,06	1 324 694,37			
32	658 883,81	1 324 674,38	658 883,81	1 324 674,38			

2. Сведения о частях границ уточняемого земельного участка с кадастровым номером 23:42:0708006:36 :

Обозначение части границ		Горизонтальное проложение (S), м	Описание прохождения части границ	Сведения о согласовании местоположения границ (согласовано/спорное)
от т.	до т.			
1	2	3	4	5
32	1169	24,99	—	согласовано
1169	13	20,00		
13	12	24,99		
12	32	19,99		

3. Сведения о характеристиках уточняемого земельного участка с кадастровым номером 23:42:0708006:36 :

№ п/п	Наименование характеристики земельного участка	Значение характеристики
1	2	3

1	2	3
1.	Адрес земельного участка	—
1.1.	Сведения о местоположении земельного участка (при отсутствии адреса) в структурированном в соответствии с федеральной информационной адресной системой виде	Российская Федерация, Краснодарский край, Ейский р-н, Ейск г
1.2.	Дополнительные сведения о местоположении земельного участка	с/т Восход, участок 12
2.	Площадь земельного участка ± величина погрешности определения (вычисления) площади ($P \pm \Delta P$), м ²	500 ± 8,00
3.	Формула, примененная для вычисления предельной погрешности определения площади земельного участка, с подставленными значениями и итоговые (вычисленные) значения	$3,5 * 0,10 * \sqrt{(500,00)} = 8$
4.	Площадь земельного участка согласно сведениям Единого государственного реестра недвижимости (Ркад), м ²	500,00
5.	Оценка расхождения Р и Ркад (Р - Ркад), м ²	0
6.	Предельный минимальный и максимальный размеры земельного участка (Рмин и Рмакс), м ²	Рмин = 300 Рмакс = 1 500
7.	Вид (виды) разрешенного использования	для садоводства
7.1.	Дополнительные сведения об использовании земельного участка	—
8.	Кадастровый или иной государственный учетный номер (инвентарный) здания, сооружения, объекта незавершенного строительства, расположенного на земельном участке	—
9.	Сведения о земельных участках (землях общего пользования, территории общего пользования), посредством которых обеспечивается доступ	—
10.	Иные сведения	—
4. Пояснения к сведениям об уточняемом земельном участке с кадастровым номером		23:42:0708006:36 :
1.	—	—

1. Сведения о характерных точках границ уточняемого земельного участка с кадастровым номером 23:42:0708006:38 :
 Система координат МСК-23, зона 1 Зона № 1

Обозначение характерных точек границ	Координаты, м				Метод определения координат	Формулы, примененные для расчета средней квадратической погрешности определения координат характерных точек границ (Mt), с подставленными в такие формулы значениями и итоговые (вычисленные) значения Mt, м	Описание закрепления точки
	содержатся в Едином государственном реестре недвижимости		определены в результате выполнения комплексных кадастровых работ				
	X	Y	X	Y			
1	2	3	4	5	6	7	8
1157	658 851,92	1 324 474,06	658 851,92	1 324 474,06	Метод спутниковых геодезических измерений (определений)	—	Нет закрепления
69	658 852,15	1 324 494,05	658 852,15	1 324 494,05			
68	658 827,25	1 324 494,34	658 827,25	1 324 494,34			
1158	658 826,97	1 324 474,34	658 826,97	1 324 474,34			
1157	658 851,92	1 324 474,06	658 851,92	1 324 474,06			

2. Сведения о частях границ уточняемого земельного участка с кадастровым номером 23:42:0708006:38 :

Обозначение части границ		Горизонтальное проложение (S), м	Описание прохождения части границ	Сведения о согласовании местоположения границ (согласовано/спорное)
от т.	до т.			
1	2	3	4	5
1157	69	19,99	—	согласовано
69	68	24,90		
68	1158	20,00		
1158	1157	24,95		

3. Сведения о характеристиках уточняемого земельного участка с кадастровым номером 23:42:0708006:38 :

№ п/п	Наименование характеристики земельного участка	Значение характеристики
1	2	3

1	2	3
1.	Адрес земельного участка	—
1.1.	Сведения о местоположении земельного участка (при отсутствии адреса) в структурированном в соответствии с федеральной информационной адресной системой виде	Российская Федерация, Краснодарский край, Ейский р-н, Ейск г
1.2.	Дополнительные сведения о местоположении земельного участка	с/т Восход, участок 68
2.	Площадь земельного участка ± величина погрешности определения (вычисления) площади ($P \pm \Delta P$), м ²	498 ± 8,00
3.	Формула, примененная для вычисления предельной погрешности определения площади земельного участка, с подставленными значениями и итоговые (вычисленные) значения	$3,5 * 0,10 * \sqrt{(498,00)} = 8$
4.	Площадь земельного участка согласно сведениям Единого государственного реестра недвижимости (Ркад), м ²	499,00
5.	Оценка расхождения Р и Ркад ($P - P_{кад}$), м ²	1
6.	Предельный минимальный и максимальный размеры земельного участка (Рмин и Рмакс), м ²	Рмин = 300 Рмакс = 1 500
7.	Вид (виды) разрешенного использования	для садоводства
7.1.	Дополнительные сведения об использовании земельного участка	—
8.	Кадастровый или иной государственный учетный номер (инвентарный) здания, сооружения, объекта незавершенного строительства, расположенного на земельном участке	—
9.	Сведения о земельных участках (землях общего пользования, территории общего пользования), посредством которых обеспечивается доступ	—
10.	Иные сведения	—
4. Пояснения к сведениям об уточняемом земельном участке с кадастровым номером		23:42:0708006:38 :
1.	—	—

1. Сведения о характерных точках границ уточняемого земельного участка с кадастровым номером 23:42:0708006:40 :
 Система координат МСК-23, зона 1 Зона № 1

Обозначение характерных точек границ	Координаты, м				Метод определения координат	Формулы, примененные для расчета средней квадратической погрешности определения координат характерных точек границ (Mt), с подставленными в такие формулы значениями и итоговые (вычисленные) значения Mt, м	Описание закрепления точки
	содержатся в Едином государственном реестре недвижимости		определены в результате выполнения комплексных кадастровых работ				
	X	Y	X	Y			
1	2	3	4	5	6	7	8
н10	—	—	658 909,25	1 324 713,90	Метод спутниковых геодезических измерений (определений)	$\sqrt{(0,07^2 + 0,07^2)} = 0,10$	Нет закрепления
11	—	—	658 884,11	1 324 713,71		—	
12	—	—	658 884,06	1 324 694,37			
13	—	—	658 909,05	1 324 694,07			
н10	—	—	658 909,25	1 324 713,90		$\sqrt{(0,07^2 + 0,07^2)} = 0,10$	

2. Сведения о частях границ уточняемого земельного участка с кадастровым номером 23:42:0708006:40 :

Обозначение части границ		Горизонтальное проложение (S), м	Описание прохождения части границ	Сведения о согласовании местоположения границ (согласовано/спорное)
от т.	до т.			
1	2	3	4	5
н10	11	25,14	Согласовано	согласовано
11	12	19,34		
12	13	24,99		
13	н10	19,83		

3. Сведения о характеристиках уточняемого земельного участка с кадастровым номером 23:42:0708006:40 :

№ п/п	Наименование характеристики земельного участка	Значение характеристики
1	2	3

1	2	3
1.	Адрес земельного участка	—
1.1.	Сведения о местоположении земельного участка (при отсутствии адреса) в структурированном в соответствии с федеральной информационной адресной системой виде	Российская Федерация, Краснодарский край, Ейский р-н, Ейск г
1.2.	Дополнительные сведения о местоположении земельного участка	с/т Восход, участок 11
2.	Площадь земельного участка ± величина погрешности определения (вычисления) площади ($P \pm \Delta P$), м ²	491 ± 8,00
3.	Формула, примененная для вычисления предельной погрешности определения площади земельного участка, с подставленными значениями и итоговые (вычисленные) значения	$3,5 * 0,10 * \sqrt{(491,00)} = 8$
4.	Площадь земельного участка согласно сведениям Единого государственного реестра недвижимости (Ркад), м ²	500,00
5.	Оценка расхождения Р и Ркад ($P - P_{кад}$), м ²	9
6.	Предельный минимальный и максимальный размеры земельного участка (Рмин и Рмакс), м ²	Рмин = 300 Рмакс = 1 500
7.	Вид (виды) разрешенного использования	Земельные участки садоводческих товариществ
7.1.	Дополнительные сведения об использовании земельного участка	—
8.	Кадастровый или иной государственный учетный номер (инвентарный) здания, сооружения, объекта незавершенного строительства, расположенного на земельном участке	—
9.	Сведения о земельных участках (землях общего пользования, территории общего пользования), посредством которых обеспечивается доступ	—
10.	Иные сведения	—
4. Пояснения к сведениям об уточняемом земельном участке с кадастровым номером		23:42:0708006:40 :
1.	—	—

1. Сведения о характерных точках границ уточняемого земельного участка с кадастровым номером 23:42:0708006:41 :
 Система координат МСК-23, зона 1 Зона № 1

Обозначение характерных точек границ	Координаты, м				Метод определения координат	Формулы, примененные для расчета средней квадратической погрешности определения координат характерных точек границ (Mt), с подставленными в такие формулы значениями и итоговые (вычисленные) значения Mt, м	Описание закрепления точки
	содержатся в Едином государственном реестре недвижимости		определены в результате выполнения комплексных кадастровых работ				
	X	Y	X	Y			
1	2	3	4	5	6	7	8
1134	658 908,11	1 324 633,58	658 908,11	1 324 633,58	Метод спутниковых геодезических измерений (определений)	—	Нет закрепления
1141	658 908,56	1 324 653,66	658 908,56	1 324 653,66			
811	658 883,45	1 324 654,57	658 883,45	1 324 654,57			
33	658 882,76	1 324 633,99	658 882,76	1 324 633,99			
1134	658 908,11	1 324 633,58	658 908,11	1 324 633,58			

2. Сведения о частях границ уточняемого земельного участка с кадастровым номером 23:42:0708006:41 :

Обозначение части границ		Горизонтальное проложение (S), м	Описание прохождения части границ	Сведения о согласовании местоположения границ (согласовано/спорное)
от т.	до т.			
1	2	3	4	5
1134	1141	20,09	—	согласовано
1141	811	25,13		
811	33	20,59		
33	1134	25,35		

3. Сведения о характеристиках уточняемого земельного участка с кадастровым номером 23:42:0708006:41 :

№ п/п	Наименование характеристики земельного участка	Значение характеристики
1	2	3

1	2	3
1.	Адрес земельного участка	—
1.1.	Сведения о местоположении земельного участка (при отсутствии адреса) в структурированном в соответствии с федеральной информационной адресной системой виде	Российская Федерация, Краснодарский край, Ейский р-н, Ейск г
1.2.	Дополнительные сведения о местоположении земельного участка	с/т Восход, участок 14
2.	Площадь земельного участка ± величина погрешности определения (вычисления) площади ($P \pm \Delta P$), м ²	513 ± 8,00
3.	Формула, примененная для вычисления предельной погрешности определения площади земельного участка, с подставленными значениями и итоговые (вычисленные) значения	$3,5 * 0,10 * \sqrt{(513,00)} = 8$
4.	Площадь земельного участка согласно сведениям Единого государственного реестра недвижимости (Ркад), м ²	513,00
5.	Оценка расхождения Р и Ркад (Р - Ркад), м ²	0
6.	Предельный минимальный и максимальный размеры земельного участка (Рмин и Рмакс), м ²	Рмин = 300 Рмакс = 1 500
7.	Вид (виды) разрешенного использования	Земельные участки садоводческих товариществ
7.1.	Дополнительные сведения об использовании земельного участка	—
8.	Кадастровый или иной государственный учетный номер (инвентарный) здания, сооружения, объекта незавершенного строительства, расположенного на земельном участке	—
9.	Сведения о земельных участках (землях общего пользования, территории общего пользования), посредством которых обеспечивается доступ	—
10.	Иные сведения	—
4. Пояснения к сведениям об уточняемом земельном участке с кадастровым номером		23:42:0708006:41 :
1.	—	—

1. Сведения о характерных точках границ уточняемого земельного участка с кадастровым номером 23:42:0708006:42 :
 Система координат МСК-23, зона 1 Зона № 1

Обозначение характерных точек границ	Координаты, м				Метод определения координат	Формулы, примененные для расчета средней квадратической погрешности определения координат характерных точек границ (Mt), с подставленными в такие формулы значениями и итоговые (вычисленные) значения Mt, м	Описание закрепления точки
	содержатся в Едином государственном реестре недвижимости		определены в результате выполнения комплексных кадастровых работ				
	X	Y	X	Y			
1	2	3	4	5	6	7	8
1133	658 907,66	1 324 613,86	658 907,66	1 324 613,86	Метод спутниковых геодезических измерений (определений)	—	Долговременный межевой знак
1134	658 908,11	1 324 633,58	658 908,11	1 324 633,58			Нет закрепления
33	658 882,76	1 324 633,99	658 882,76	1 324 633,99			
38	658 882,16	1 324 614,41	658 882,16	1 324 614,41			
1133	658 907,66	1 324 613,86	658 907,66	1 324 613,86			Долговременный межевой знак

2. Сведения о частях границ уточняемого земельного участка с кадастровым номером 23:42:0708006:42 :

Обозначение части границ		Горизонтальное проложение (S), м	Описание прохождения части границ	Сведения о согласовании местоположения границ (согласовано/спорное)
от т.	до т.			
1	2	3	4	5
1133	1134	19,73	—	согласовано
1134	33	25,35		
33	38	19,59		
38	1133	25,51		

3. Сведения о характеристиках уточняемого земельного участка с кадастровым номером 23:42:0708006:42 :

№ п/п	Наименование характеристики земельного участка	Значение характеристики
1	2	3
1	2	3

1	2	3
1.	Адрес земельного участка	—
1.1.	Сведения о местоположении земельного участка (при отсутствии адреса) в структурированном в соответствии с федеральной информационной адресной системой виде	Российская Федерация, Краснодарский край, Ейский р-н, Ейск г
1.2.	Дополнительные сведения о местоположении земельного участка	с/т Восход, участок 15
2.	Площадь земельного участка ± величина погрешности определения (вычисления) площади ($P \pm \Delta P$), м ²	500 ± 8,00
3.	Формула, примененная для вычисления предельной погрешности определения площади земельного участка, с подставленными значениями и итоговые (вычисленные) значения	$3,5 * 0,10 * \sqrt{(500,00)} = 8$
4.	Площадь земельного участка согласно сведениям Единого государственного реестра недвижимости (Ркад), м ²	500,00
5.	Оценка расхождения Р и Ркад ($P - P_{кад}$), м ²	0
6.	Предельный минимальный и максимальный размеры земельного участка (Рмин и Рмакс), м ²	Рмин = 300 Рмакс = 1 500
7.	Вид (виды) разрешенного использования	Земельные участки садоводческих товариществ
7.1.	Дополнительные сведения об использовании земельного участка	—
8.	Кадастровый или иной государственный учетный номер (инвентарный) здания, сооружения, объекта незавершенного строительства, расположенного на земельном участке	—
9.	Сведения о земельных участках (землях общего пользования, территории общего пользования), посредством которых обеспечивается доступ	—
10.	Иные сведения	—
4. Пояснения к сведениям об уточняемом земельном участке с кадастровым номером		23:42:0708006:42 :
1.	—	—

1. Сведения о характерных точках границ уточняемого земельного участка с кадастровым номером 23:42:0708006:43 :
 Система координат МСК-23, зона 1 Зона № 1

Обозначение характерных точек границ	Координаты, м				Метод определения координат	Формулы, примененные для расчета средней квадратической погрешности определения координат характерных точек границ (Mt), с подставленными в такие формулы значениями и итоговые (вычисленные) значения Mt, м	Описание закрепления точки
	содержатся в Едином государственном реестре недвижимости		определены в результате выполнения комплексных кадастровых работ				
	X	Y	X	Y			
1	2	3	4	5	6	7	8
996	658 906,55	1 324 494,72	658 906,55	1 324 494,72	Метод спутниковых геодезических измерений (определений)	—	Нет закрепления
997	658 906,69	1 324 513,81	658 906,69	1 324 513,81			
998	658 881,69	1 324 514,15	658 881,69	1 324 514,15			
999	658 881,52	1 324 495,13	658 881,52	1 324 495,13			
996	658 906,55	1 324 494,72	658 906,55	1 324 494,72			

2. Сведения о частях границ уточняемого земельного участка с кадастровым номером 23:42:0708006:43 :

Обозначение части границ		Горизонтальное проложение (S), м	Описание прохождения части границ	Сведения о согласовании местоположения границ (согласовано/спорное)
от т.	до т.			
1	2	3	4	5
996	997	19,09	—	согласовано
997	998	25,00		
998	999	19,02		
999	996	25,03		

3. Сведения о характеристиках уточняемого земельного участка с кадастровым номером 23:42:0708006:43 :

№ п/п	Наименование характеристики земельного участка	Значение характеристики
1	2	3
1	2	3

1	2	3
1.	Адрес земельного участка	—
1.1.	Сведения о местоположении земельного участка (при отсутствии адреса) в структурированном в соответствии с федеральной информационной адресной системой виде	Российская Федерация, Краснодарский край, Ейский р-н, Ейск г
1.2.	Дополнительные сведения о местоположении земельного участка	с/т Восход, участок 21
2.	Площадь земельного участка ± величина погрешности определения (вычисления) площади ($P \pm \Delta P$), м ²	477 ± 8,00
3.	Формула, примененная для вычисления предельной погрешности определения площади земельного участка, с подставленными значениями и итоговые (вычисленные) значения	$3,5 * 0,10 * \sqrt{(477,00)} = 8$
4.	Площадь земельного участка согласно сведениям Единого государственного реестра недвижимости (Ркад), м ²	477,00
5.	Оценка расхождения Р и Ркад ($P - P_{кад}$), м ²	0
6.	Предельный минимальный и максимальный размеры земельного участка (Рмин и Рмакс), м ²	Рмин = 300 Рмакс = 1 500
7.	Вид (виды) разрешенного использования	Земельные участки садоводческих товариществ
7.1.	Дополнительные сведения об использовании земельного участка	—
8.	Кадастровый или иной государственный учетный номер (инвентарный) здания, сооружения, объекта незавершенного строительства, расположенного на земельном участке	—
9.	Сведения о земельных участках (землях общего пользования, территории общего пользования), посредством которых обеспечивается доступ	—
10.	Иные сведения	—
4. Пояснения к сведениям об уточняемом земельном участке с кадастровым номером		23:42:0708006:43 :
1.	—	—

1. Сведения о характерных точках границ уточняемого земельного участка с кадастровым номером 23:42:0708006:44 :
 Система координат МСК-23, зона 1 Зона № 1

Обозначение характерных точек границ	Координаты, м				Метод определения координат	Формулы, примененные для расчета средней квадратической погрешности определения координат характерных точек границ (Mt), с подставленными в такие формулы значениями и итоговые (вычисленные) значения Mt, м	Описание закрепления точки
	содержатся в Едином государственном реестре недвижимости		определены в результате выполнения комплексных кадастровых работ				
	X	Y	X	Y			
1	2	3	4	5	6	7	8
18	—	—	658 905,96	1 324 453,76	Метод спутниковых геодезических измерений (определений)	—	Закрепление отсутствует
19	—	—	658 880,94	1 324 453,98			Нет закрепления
20	—	—	658 880,82	1 324 433,84			
21	—	—	658 905,71	1 324 433,92			
18	—	—	658 905,96	1 324 453,76			Закрепление отсутствует

2. Сведения о частях границ уточняемого земельного участка с кадастровым номером 23:42:0708006:44 :

Обозначение части границ		Горизонтальное проложение (S), м	Описание прохождения части границ	Сведения о согласовании местоположения границ (согласовано/спорное)
от т.	до т.			
1	2	3	4	5
18	19	25,02	Согласовано	согласовано
19	20	20,14		
20	21	24,89		
21	18	19,84		

3. Сведения о характеристиках уточняемого земельного участка с кадастровым номером 23:42:0708006:44 :

№ п/п	Наименование характеристики земельного участка	Значение характеристики
1	2	3

1	2	3
1.	Адрес земельного участка	—
1.1.	Сведения о местоположении земельного участка (при отсутствии адреса) в структурированном в соответствии с федеральной информационной адресной системой виде	Российская Федерация, Краснодарский край, Ейский р-н, Ейск г
1.2.	Дополнительные сведения о местоположении земельного участка	с/т Восход, участок, 24
2.	Площадь земельного участка ± величина погрешности определения (вычисления) площади ($P \pm \Delta P$), м ²	499 ± 8,00
3.	Формула, примененная для вычисления предельной погрешности определения площади земельного участка, с подставленными значениями и итоговые (вычисленные) значения	$3,5 * 0,10 * \sqrt{(499,00)} = 8$
4.	Площадь земельного участка согласно сведениям Единого государственного реестра недвижимости (Ркад), м ²	500,00
5.	Оценка расхождения Р и Ркад ($P - P_{кад}$), м ²	1
6.	Предельный минимальный и максимальный размеры земельного участка (Рмин и Рмакс), м ²	Рмин = 300 Рмакс = 1 500
7.	Вид (виды) разрешенного использования	Земельные участки садоводческих товариществ
7.1.	Дополнительные сведения об использовании земельного участка	—
8.	Кадастровый или иной государственный учетный номер (инвентарный) здания, сооружения, объекта незавершенного строительства, расположенного на земельном участке	—
9.	Сведения о земельных участках (землях общего пользования, территории общего пользования), посредством которых обеспечивается доступ	—
10.	Иные сведения	—
4. Пояснения к сведениям об уточняемом земельном участке с кадастровым номером		23:42:0708006:44 :
1.	—	—

1. Сведения о характерных точках границ уточняемого земельного участка с кадастровым номером 23:42:0708006:45 :
 Система координат МСК-23, зона 1 Зона № 1

Обозначение характерных точек границ	Координаты, м				Метод определения координат	Формулы, примененные для расчета средней квадратической погрешности определения координат характерных точек границ (Mt), с подставленными в такие формулы значениями и итоговые (вычисленные) значения Mt, м	Описание закрепления точки
	содержатся в Едином государственном реестре недвижимости		определены в результате выполнения комплексных кадастровых работ				
	X	Y	X	Y			
1	2	3	4	5	6	7	8
1012	658 885,89	1 324 874,04	658 885,89	1 324 874,04	Метод спутниковых геодезических измерений (определений)	—	Нет закрепления
926	658 886,85	1 324 893,93	658 886,85	1 324 893,93			
1013	658 861,22	1 324 894,58	658 861,22	1 324 894,58			
1014	658 860,83	1 324 873,90	658 860,83	1 324 873,90			
1012	658 885,89	1 324 874,04	658 885,89	1 324 874,04			

2. Сведения о частях границ уточняемого земельного участка с кадастровым номером 23:42:0708006:45 :

Обозначение части границ		Горизонтальное проложение (S), м	Описание прохождения части границ	Сведения о согласовании местоположения границ (согласовано/спорное)
от т.	до т.			
1	2	3	4	5
1012	926	19,91	—	согласовано
926	1013	25,64		
1013	1014	20,68		
1014	1012	25,06		

3. Сведения о характеристиках уточняемого земельного участка с кадастровым номером 23:42:0708006:45 :

№ п/п	Наименование характеристики земельного участка	Значение характеристики
1	2	3
1		

1	2	3
1.	Адрес земельного участка	—
1.1.	Сведения о местоположении земельного участка (при отсутствии адреса) в структурированном в соответствии с федеральной информационной адресной системой виде	Российская Федерация, Краснодарский край, Ейский р-н, Ейск г
1.2.	Дополнительные сведения о местоположении земельного участка	с/т Восход, участок 27
2.	Площадь земельного участка ± величина погрешности определения (вычисления) площади ($P \pm \Delta P$), м ²	514 ± 8,00
3.	Формула, примененная для вычисления предельной погрешности определения площади земельного участка, с подставленными значениями и итоговые (вычисленные) значения	$3,5 * 0,10 * \sqrt{(514,00)} = 8$
4.	Площадь земельного участка согласно сведениям Единого государственного реестра недвижимости (Ркад), м ²	514,00
5.	Оценка расхождения Р и Ркад ($P - P_{кад}$), м ²	0
6.	Предельный минимальный и максимальный размеры земельного участка (Рмин и Рмакс), м ²	Рмин = 300 Рмакс = 1 500
7.	Вид (виды) разрешенного использования	Земельные участки садоводческих товариществ
7.1.	Дополнительные сведения об использовании земельного участка	—
8.	Кадастровый или иной государственный учетный номер (инвентарный) здания, сооружения, объекта незавершенного строительства, расположенного на земельном участке	—
9.	Сведения о земельных участках (землях общего пользования, территории общего пользования), посредством которых обеспечивается доступ	—
10.	Иные сведения	—
4. Пояснения к сведениям об уточняемом земельном участке с кадастровым номером		23:42:0708006:45 :
1.	—	—

1. Сведения о характерных точках границ уточняемого земельного участка с кадастровым номером 23:42:0708006:46 :
 Система координат МСК-23, зона 1 Зона № 1

Обозначение характерных точек границ	Координаты, м				Метод определения координат	Формулы, примененные для расчета средней квадратической погрешности определения координат характерных точек границ (Mt), с подставленными в такие формулы значениями и итоговые (вычисленные) значения Mt, м	Описание закрепления точки
	содержатся в Едином государственном реестре недвижимости		определены в результате выполнения комплексных кадастровых работ				
	X	Y	X	Y			
1	2	3	4	5	6	7	8
43	658 832,14	1 324 874,11	658 832,14	1 324 874,11	Метод спутниковых геодезических измерений (определений)	—	Нет закрепления
42	658 857,23	1 324 874,40	658 857,23	1 324 874,40			
1032	658 857,44	1 324 894,51	658 857,44	1 324 894,51			
989	658 832,46	1 324 893,96	658 832,46	1 324 893,96			
43	658 832,14	1 324 874,11	658 832,14	1 324 874,11			

2. Сведения о частях границ уточняемого земельного участка с кадастровым номером 23:42:0708006:46 :

Обозначение части границ		Горизонтальное проложение (S), м	Описание прохождения части границ	Сведения о согласовании местоположения границ (согласовано/спорное)
от т.	до т.			
1	2	3	4	5
43	42	25,09	—	согласовано
42	1032	20,11		
1032	989	24,99		
989	43	19,85		

3. Сведения о характеристиках уточняемого земельного участка с кадастровым номером 23:42:0708006:46 :

№ п/п	Наименование характеристики земельного участка	Значение характеристики
1	2	3

1	2	3
1.	Адрес земельного участка	—
1.1.	Сведения о местоположении земельного участка (при отсутствии адреса) в структурированном в соответствии с федеральной информационной адресной системой виде	Российская Федерация, Краснодарский край, Ейский р-н, Ейск г
1.2.	Дополнительные сведения о местоположении земельного участка	с/т Восход, участок 28
2.	Площадь земельного участка ± величина погрешности определения (вычисления) площади ($P \pm \Delta P$), м ²	500 ± 8,00
3.	Формула, примененная для вычисления предельной погрешности определения площади земельного участка, с подставленными значениями и итоговые (вычисленные) значения	$3,5 * 0,10 * \sqrt{(500,00)} = 8$
4.	Площадь земельного участка согласно сведениям Единого государственного реестра недвижимости (Ркад), м ²	500,00
5.	Оценка расхождения Р и Ркад ($P - P_{кад}$), м ²	0
6.	Предельный минимальный и максимальный размеры земельного участка (Рмин и Рмакс), м ²	Рмин = 300 Рмакс = 1 500
7.	Вид (виды) разрешенного использования	Для садоводства
7.1.	Дополнительные сведения об использовании земельного участка	—
8.	Кадастровый или иной государственный учетный номер (инвентарный) здания, сооружения, объекта незавершенного строительства, расположенного на земельном участке	—
9.	Сведения о земельных участках (землях общего пользования, территории общего пользования), посредством которых обеспечивается доступ	—
10.	Иные сведения	—
4. Пояснения к сведениям об уточняемом земельном участке с кадастровым номером		23:42:0708006:46 :
1.	—	—

1. Сведения о характерных точках границ уточняемого земельного участка с кадастровым номером 23:42:0708006:47 :
 Система координат МСК-23, зона 1 Зона № 1

Обозначение характерных точек границ	Координаты, м				Метод определения координат	Формулы, примененные для расчета средней квадратической погрешности определения координат характерных точек границ (Mt), с подставленными в такие формулы значениями и итоговые (вычисленные) значения Mt, м	Описание закрепления точки
	содержатся в Едином государственном реестре недвижимости		определены в результате выполнения комплексных кадастровых работ				
	X	Y	X	Y			
1	2	3	4	5	6	7	8
802	658 885,46	1 324 853,68	658 885,46	1 324 853,68	Метод спутниковых геодезических измерений (определений)	—	Нет закрепления
801	658 885,88	1 324 873,73	658 885,88	1 324 873,73			
1012	658 885,89	1 324 874,04	658 885,89	1 324 874,04			
1014	658 860,83	1 324 873,90	658 860,83	1 324 873,90			
1040	658 860,71	1 324 853,51	658 860,71	1 324 853,51			
802	658 885,46	1 324 853,68	658 885,46	1 324 853,68			

2. Сведения о частях границ уточняемого земельного участка с кадастровым номером 23:42:0708006:47 :

Обозначение части границ		Горизонтальное проложение (S), м	Описание прохождения части границ	Сведения о согласовании местоположения границ (согласовано/спорное)
от т.	до т.			
1	2	3	4	5
802	801	20,05	—	согласовано
801	1012	0,31		
1012	1014	25,06		
1014	1040	20,39		
1040	802	24,75		

3. Сведения о характеристиках уточняемого земельного участка с кадастровым номером 23:42:0708006:47 :

№ п/п	Наименование характеристики земельного участка	Значение характеристики
1	2	3

1	2	3
1.	Адрес земельного участка	—
1.1.	Сведения о местоположении земельного участка (при отсутствии адреса) в структурированном в соответствии с федеральной информационной адресной системой виде	Российская Федерация, Краснодарский край, Ейский р-н, Ейск г
1.2.	Дополнительные сведения о местоположении земельного участка	с/т Восход, участок 29
2.	Площадь земельного участка ± величина погрешности определения (вычисления) площади ($P \pm \Delta P$), м ²	507 ± 8,00
3.	Формула, примененная для вычисления предельной погрешности определения площади земельного участка, с подставленными значениями и итоговые (вычисленные) значения	$3,5 * 0,10 * \sqrt{(507,00)} = 8$
4.	Площадь земельного участка согласно сведениям Единого государственного реестра недвижимости (Ркад), м ²	507,00
5.	Оценка расхождения Р и Ркад ($P - P_{кад}$), м ²	0
6.	Предельный минимальный и максимальный размеры земельного участка (Рмин и Рмакс), м ²	Рмин = 300 Рмакс = 1 500
7.	Вид (виды) разрешенного использования	Для садоводства
7.1.	Дополнительные сведения об использовании земельного участка	—
8.	Кадастровый или иной государственный учетный номер (инвентарный) здания, сооружения, объекта незавершенного строительства, расположенного на земельном участке	—
9.	Сведения о земельных участках (землях общего пользования, территории общего пользования), посредством которых обеспечивается доступ	—
10.	Иные сведения	—
4. Пояснения к сведениям об уточняемом земельном участке с кадастровым номером		23:42:0708006:47 :
1.	—	—

1. Сведения о характерных точках границ уточняемого земельного участка с кадастровым номером 23:42:0708006:48 :
 Система координат МСК-23, зона 1 Зона № 1

Обозначение характерных точек границ	Координаты, м				Метод определения координат	Формулы, примененные для расчета средней квадратической погрешности определения координат характерных точек границ (Mt), с подставленными в такие формулы значениями и итоговые (вычисленные) значения Mt, м	Описание закрепления точки
	содержатся в Едином государственном реестре недвижимости		определены в результате выполнения комплексных кадастровых работ				
	X	Y	X	Y			
1	2	3	4	5	6	7	8
42	—	—	658 857,23	1 324 874,40	Метод спутниковых геодезических измерений (определений)	—	Нет закрепления
43	—	—	658 832,14	1 324 874,11			
44	—	—	658 831,86	1 324 854,20			
45	—	—	658 856,75	1 324 853,91			
42	—	—	658 857,23	1 324 874,40			

2. Сведения о частях границ уточняемого земельного участка с кадастровым номером 23:42:0708006:48 :

Обозначение части границ		Горизонтальное проложение (S), м	Описание прохождения части границ	Сведения о согласовании местоположения границ (согласовано/спорное)
от т.	до т.			
1	2	3	4	5
42	43	25,09	Согласовано	согласовано
43	44	19,91		
44	45	24,89		
45	42	20,50		

3. Сведения о характеристиках уточняемого земельного участка с кадастровым номером 23:42:0708006:48 :

№ п/п	Наименование характеристики земельного участка	Значение характеристики
1	2	3

1	2	3
1.	Адрес земельного участка	—
1.1.	Сведения о местоположении земельного участка (при отсутствии адреса) в структурированном в соответствии с федеральной информационной адресной системой виде	Российская Федерация, Краснодарский край, Ейский р-н, Ейск г
1.2.	Дополнительные сведения о местоположении земельного участка	с/т Восход, участок 30
2.	Площадь земельного участка ± величина погрешности определения (вычисления) площади ($P \pm \Delta P$), м ²	505 ± 8,00
3.	Формула, примененная для вычисления предельной погрешности определения площади земельного участка, с подставленными значениями и итоговые (вычисленные) значения	$3,5 * 0,10 * \sqrt{(505,00)} = 8$
4.	Площадь земельного участка согласно сведениям Единого государственного реестра недвижимости (Ркад), м ²	500,00
5.	Оценка расхождения Р и Ркад ($P - P_{кад}$), м ²	5
6.	Предельный минимальный и максимальный размеры земельного участка (Рмин и Рмакс), м ²	Рмин = 300 Рмакс = 1 500
7.	Вид (виды) разрешенного использования	Земельные участки садоводческих товариществ
7.1.	Дополнительные сведения об использовании земельного участка	—
8.	Кадастровый или иной государственный учетный номер (инвентарный) здания, сооружения, объекта незавершенного строительства, расположенного на земельном участке	23:42:0708006:1070
9.	Сведения о земельных участках (землях общего пользования, территории общего пользования), посредством которых обеспечивается доступ	—
10.	Иные сведения	—
4. Пояснения к сведениям об уточняемом земельном участке с кадастровым номером		23:42:0708006:48 :
1.	—	—

1. Сведения о характерных точках границ уточняемого земельного участка с кадастровым номером 23:42:0708006:50 :
 Система координат МСК-23, зона 1 Зона № 1

Обозначение характерных точек границ	Координаты, м				Метод определения координат	Формулы, примененные для расчета средней квадратической погрешности определения координат характерных точек границ (Mt), с подставленными в такие формулы значениями и итоговые (вычисленные) значения Mt, м	Описание закрепления точки
	содержатся в Едином государственном реестре недвижимости		определены в результате выполнения комплексных кадастровых работ				
	X	Y	X	Y			
1	2	3	4	5	6	7	8
1066	658 855,86	1 324 754,05	658 855,86	1 324 754,05	Метод спутниковых геодезических измерений (определений)	—	Нет закрепления
1067	658 855,85	1 324 774,07	658 855,85	1 324 774,07			
1068	658 831,39	1 324 773,93	658 831,39	1 324 773,93			
75	658 830,77	1 324 754,34	658 830,77	1 324 754,34			
1066	658 855,86	1 324 754,05	658 855,86	1 324 754,05			

2. Сведения о частях границ уточняемого земельного участка с кадастровым номером 23:42:0708006:50 :

Обозначение части границ		Горизонтальное проложение (S), м	Описание прохождения части границ	Сведения о согласовании местоположения границ (согласовано/спорное)
от т.	до т.			
1	2	3	4	5
1066	1067	20,02	—	согласовано
1067	1068	24,46		
1068	75	19,60		
75	1066	25,09		

3. Сведения о характеристиках уточняемого земельного участка с кадастровым номером 23:42:0708006:50 :

№ п/п	Наименование характеристики земельного участка	Значение характеристики
1	2	3
1	2	3

1	2	3
1.	Адрес земельного участка	—
1.1.	Сведения о местоположении земельного участка (при отсутствии адреса) в структурированном в соответствии с федеральной информационной адресной системой виде	Российская Федерация, Краснодарский край, Ейский р-н, Ейск г
1.2.	Дополнительные сведения о местоположении земельного участка	с/т Восход, участок 42
2.	Площадь земельного участка ± величина погрешности определения (вычисления) площади ($P \pm \Delta P$), м ²	491 ± 8,00
3.	Формула, примененная для вычисления предельной погрешности определения площади земельного участка, с подставленными значениями и итоговые (вычисленные) значения	$3,5 * 0,10 * \sqrt{(491,00)} = 8$
4.	Площадь земельного участка согласно сведениям Единого государственного реестра недвижимости (Ркад), м ²	491,00
5.	Оценка расхождения Р и Ркад (Р - Ркад), м ²	0
6.	Предельный минимальный и максимальный размеры земельного участка (Рмин и Рмакс), м ²	Рмин = 300 Рмакс = 1 500
7.	Вид (виды) разрешенного использования	Земельные участки садоводческих товариществ
7.1.	Дополнительные сведения об использовании земельного участка	—
8.	Кадастровый или иной государственный учетный номер (инвентарный) здания, сооружения, объекта незавершенного строительства, расположенного на земельном участке	—
9.	Сведения о земельных участках (землях общего пользования, территории общего пользования), посредством которых обеспечивается доступ	—
10.	Иные сведения	—
4. Пояснения к сведениям об уточняемом земельном участке с кадастровым номером		23:42:0708006:50 :
1.	—	—

1. Сведения о характерных точках границ уточняемого земельного участка с кадастровым номером 23:42:0708006:51 :
 Система координат МСК-23, зона 1 Зона № 1

Обозначение характерных точек границ	Координаты, м				Метод определения координат	Формулы, примененные для расчета средней квадратической погрешности определения координат характерных точек границ (Mt), с подставленными в такие формулы значениями и итоговые (вычисленные) значения Mt, м	Описание закрепления точки
	содержатся в Едином государственном реестре недвижимости		определены в результате выполнения комплексных кадастровых работ				
	X	Y	X	Y			
1	2	3	4	5	6	7	8
29	—	—	658 884,05	1 324 693,85	Метод спутниковых геодезических измерений (определений)	—	Нет закрепления
30	—	—	658 858,78	1 324 693,81			
31	—	—	658 858,53	1 324 674,70			
32	—	—	658 883,81	1 324 674,38			
29	—	—	658 884,05	1 324 693,85			

2. Сведения о частях границ уточняемого земельного участка с кадастровым номером 23:42:0708006:51 :

Обозначение части границ		Горизонтальное проложение (S), м	Описание прохождения части границ	Сведения о согласовании местоположения границ (согласовано/спорное)
от т.	до т.			
1	2	3	4	5
29	30	25,27	Согласовано	согласовано
30	31	19,11		
31	32	25,28		
32	29	19,47		

3. Сведения о характеристиках уточняемого земельного участка с кадастровым номером 23:42:0708006:51 :

№ п/п	Наименование характеристики земельного участка	Значение характеристики
1	2	3

1	2	3
1.	Адрес земельного участка	—
1.1.	Сведения о местоположении земельного участка (при отсутствии адреса) в структурированном в соответствии с федеральной информационной адресной системой виде	Российская Федерация, Краснодарский край, Ейский р-н, Ейск г
1.2.	Дополнительные сведения о местоположении земельного участка	с/т Восход, участок 47
2.	Площадь земельного участка ± величина погрешности определения (вычисления) площади ($P \pm \Delta P$), м ²	488 ± 8,00
3.	Формула, примененная для вычисления предельной погрешности определения площади земельного участка, с подставленными значениями и итоговые (вычисленные) значения	$3,5 * 0,10 * \sqrt{(488,00)} = 8$
4.	Площадь земельного участка согласно сведениям Единого государственного реестра недвижимости (Ркад), м ²	500,00
5.	Оценка расхождения Р и Ркад ($P - P_{кад}$), м ²	12
6.	Предельный минимальный и максимальный размеры земельного участка (Рмин и Рмакс), м ²	Рмин = 300 Рмакс = 1 500
7.	Вид (виды) разрешенного использования	Земельные участки садоводческих товариществ
7.1.	Дополнительные сведения об использовании земельного участка	—
8.	Кадастровый или иной государственный учетный номер (инвентарный) здания, сооружения, объекта незавершенного строительства, расположенного на земельном участке	—
9.	Сведения о земельных участках (землях общего пользования, территории общего пользования), посредством которых обеспечивается доступ	—
10.	Иные сведения	—
4. Пояснения к сведениям об уточняемом земельном участке с кадастровым номером		23:42:0708006:51 :
1.	—	—

1. Сведения о характерных точках границ уточняемого земельного участка с кадастровым номером 23:42:0708006:52 :
 Система координат МСК-23, зона 1 Зона № 1

Обозначение характерных точек границ	Координаты, м				Метод определения координат	Формулы, примененные для расчета средней квадратической погрешности определения координат характерных точек границ (Mt), с подставленными в такие формулы значениями и итоговые (вычисленные) значения Mt, м	Описание закрепления точки
	содержатся в Едином государственном реестре недвижимости		определены в результате выполнения комплексных кадастровых работ				
	X	Y	X	Y			
1	2	3	4	5	6	7	8
31	658 858,53	1 324 674,70	658 858,53	1 324 674,70	Метод спутниковых геодезических измерений (определений)	—	Нет закрепления
812	658 858,28	1 324 654,90	658 858,28	1 324 654,90			—
811	658 883,45	1 324 654,57	658 883,45	1 324 654,57			—
32	658 883,81	1 324 674,38	658 883,81	1 324 674,38			—
31	658 858,53	1 324 674,70	658 858,53	1 324 674,70			—

2. Сведения о частях границ уточняемого земельного участка с кадастровым номером 23:42:0708006:52 :

Обозначение части границ		Горизонтальное проложение (S), м	Описание прохождения части границ	Сведения о согласовании местоположения границ (согласовано/спорное)
от т.	до т.			
1	2	3	4	5
31	812	19,80	—	согласовано
812	811	25,17		
811	32	19,81		
32	31	25,28		

3. Сведения о характеристиках уточняемого земельного участка с кадастровым номером 23:42:0708006:52 :

№ п/п	Наименование характеристики земельного участка	Значение характеристики
1	2	3
1	2	3

1	2	3
1.	Адрес земельного участка	—
1.1.	Сведения о местоположении земельного участка (при отсутствии адреса) в структурированном в соответствии с федеральной информационной адресной системой виде	Российская Федерация, Краснодарский край, Ейский р-н, Ейск г
1.2.	Дополнительные сведения о местоположении земельного участка	с/т Восход, участок 49
2.	Площадь земельного участка ± величина погрешности определения (вычисления) площади ($P \pm \Delta P$), м ²	500 ± 8,00
3.	Формула, примененная для вычисления предельной погрешности определения площади земельного участка, с подставленными значениями и итоговые (вычисленные) значения	$3,5 * 0,10 * \sqrt{(500,00)} = 8$
4.	Площадь земельного участка согласно сведениям Единого государственного реестра недвижимости (Ркад), м ²	500,00
5.	Оценка расхождения Р и Ркад ($P - P_{кад}$), м ²	0
6.	Предельный минимальный и максимальный размеры земельного участка (Рмин и Рмакс), м ²	Рмин = 300 Рмакс = 1 500
7.	Вид (виды) разрешенного использования	для садоводства
7.1.	Дополнительные сведения об использовании земельного участка	—
8.	Кадастровый или иной государственный учетный номер (инвентарный) здания, сооружения, объекта незавершенного строительства, расположенного на земельном участке	—
9.	Сведения о земельных участках (землях общего пользования, территории общего пользования), посредством которых обеспечивается доступ	—
10.	Иные сведения	—
4. Пояснения к сведениям об уточняемом земельном участке с кадастровым номером		23:42:0708006:52 :
1.	—	—

1. Сведения о характерных точках границ уточняемого земельного участка с кадастровым номером 23:42:0708006:53 :
 Система координат МСК-23, зона 1 Зона № 1

Обозначение характерных точек границ	Координаты, м				Метод определения координат	Формулы, примененные для расчета средней квадратической погрешности определения координат характерных точек границ (Mt), с подставленными в такие формулы значениями и итоговые (вычисленные) значения Mt, м	Описание закрепления точки
	содержатся в Едином государственном реестре недвижимости		определены в результате выполнения комплексных кадастровых работ				
	X	Y	X	Y			
1	2	3	4	5	6	7	8
1101	658 853,97	1 324 654,24	658 853,97	1 324 654,24	Метод спутниковых геодезических измерений (определений)	—	Нет закрепления
53	658 854,20	1 324 674,43	658 854,20	1 324 674,43			
52	658 829,34	1 324 674,42	658 829,34	1 324 674,42			
81	658 829,17	1 324 654,52	658 829,17	1 324 654,52			
1101	658 853,97	1 324 654,24	658 853,97	1 324 654,24			

2. Сведения о частях границ уточняемого земельного участка с кадастровым номером 23:42:0708006:53 :

Обозначение части границ		Горизонтальное проложение (S), м	Описание прохождения части границ	Сведения о согласовании местоположения границ (согласовано/спорное)
от т.	до т.			
1	2	3	4	5
1101	53	20,19	—	согласовано
53	52	24,86		
52	81	19,90		
81	1101	24,80		

3. Сведения о характеристиках уточняемого земельного участка с кадастровым номером 23:42:0708006:53 :

№ п/п	Наименование характеристики земельного участка	Значение характеристики
1	2	3

1	2	3
1.	Адрес земельного участка	—
1.1.	Сведения о местоположении земельного участка (при отсутствии адреса) в структурированном в соответствии с федеральной информационной адресной системой виде	Российская Федерация, Краснодарский край, Ейский р-н, Ейск г
1.2.	Дополнительные сведения о местоположении земельного участка	с/т Восход, участок 50
2.	Площадь земельного участка ± величина погрешности определения (вычисления) площади ($P \pm \Delta P$), м ²	498 ± 8,00
3.	Формула, примененная для вычисления предельной погрешности определения площади земельного участка, с подставленными значениями и итоговые (вычисленные) значения	$3,5 * 0,10 * \sqrt{(498,00)} = 8$
4.	Площадь земельного участка согласно сведениям Единого государственного реестра недвижимости (Ркад), м ²	503,00
5.	Оценка расхождения Р и Ркад ($P - P_{кад}$), м ²	5
6.	Предельный минимальный и максимальный размеры земельного участка (Рмин и Рмакс), м ²	Рмин = 300 Рмакс = 1 500
7.	Вид (виды) разрешенного использования	для садоводства
7.1.	Дополнительные сведения об использовании земельного участка	—
8.	Кадастровый или иной государственный учетный номер (инвентарный) здания, сооружения, объекта незавершенного строительства, расположенного на земельном участке	—
9.	Сведения о земельных участках (землях общего пользования, территории общего пользования), посредством которых обеспечивается доступ	—
10.	Иные сведения	—
4. Пояснения к сведениям об уточняемом земельном участке с кадастровым номером		23:42:0708006:53 :
1.	—	—

1. Сведения о характерных точках границ уточняемого земельного участка с кадастровым номером 23:42:0708006:54 :
 Система координат МСК-23, зона 1 Зона № 1

Обозначение характерных точек границ	Координаты, м				Метод определения координат	Формулы, примененные для расчета средней квадратической погрешности определения координат характерных точек границ (Mt), с подставленными в такие формулы значениями и итоговые (вычисленные) значения Mt, м	Описание закрепления точки
	содержатся в Едином государственном реестре недвижимости		определены в результате выполнения комплексных кадастровых работ				
	X	Y	X	Y			
1	2	3	4	5	6	7	8
33	—	—	658 882,76	1 324 633,99	Метод спутниковых геодезических измерений (определений)	—	Нет закрепления
34	—	—	658 858,14	1 324 634,44			
35	—	—	658 858,14	1 324 633,90			
36	—	—	658 857,46	1 324 614,12			
37	—	—	658 864,66	1 324 614,22			
38	—	—	658 882,16	1 324 614,41			
33	—	—	658 882,76	1 324 633,99			

2. Сведения о частях границ уточняемого земельного участка с кадастровым номером 23:42:0708006:54 :

Обозначение части границ		Горизонтальное проложение (S), м	Описание прохождения части границ	Сведения о согласовании местоположения границ (согласовано/спорное)
от т.	до т.			
1	2	3	4	5
33	34	24,62	Согласовано	согласовано
34	35	0,54		
35	36	19,79		
36	37	7,20		
37	38	17,50		
38	33	19,59		

3. Сведения о характеристиках уточняемого земельного участка с кадастровым номером <u>23:42:0708006:54</u> :		
№ п/п	Наименование характеристики земельного участка	Значение характеристики
1	2	3
1.	Адрес земельного участка	—
1.1.	Сведения о местоположении земельного участка (при отсутствии адреса) в структурированном в соответствии с федеральной информационной адресной системой виде	Российская Федерация, Краснодарский край, Ейский р-н, Ейск г
1.2.	Дополнительные сведения о местоположении земельного участка	с/т Восход, участок 53
2.	Площадь земельного участка ± величина погрешности определения (вычисления) площади ($P \pm \Delta P$), м ²	492 ± 8,00
3.	Формула, примененная для вычисления предельной погрешности определения площади земельного участка, с подставленными значениями и итоговые (вычисленные) значения	$3,5 * 0,10 * \sqrt{(492,00)} = 8$
4.	Площадь земельного участка согласно сведениям Единого государственного реестра недвижимости (Ркад), м ²	500,00
5.	Оценка расхождения Р и Ркад ($P - P_{кад}$), м ²	8
6.	Предельный минимальный и максимальный размеры земельного участка (Рмин и Рмакс), м ²	Рмин = 300 Рмакс = 1 500
7.	Вид (виды) разрешенного использования	Земельные участки садоводческих товариществ
7.1.	Дополнительные сведения об использовании земельного участка	—
8.	Кадастровый или иной государственный учетный номер (инвентарный) здания, сооружения, объекта незавершенного строительства, расположенного на земельном участке	—
9.	Сведения о земельных участках (землях общего пользования, территории общего пользования), посредством которых обеспечивается доступ	—
10.	Иные сведения	—
4. Пояснения к сведениям об уточняемом земельном участке с кадастровым номером <u>23:42:0708006:54</u> :		
1.	—	

1. Сведения о характерных точках границ уточняемого земельного участка с кадастровым номером 23:42:0708006:55 :
 Система координат МСК-23, зона 1 Зона № 1

Обозначение характерных точек границ	Координаты, м				Метод определения координат	Формулы, примененные для расчета средней квадратической погрешности определения координат характерных точек границ (Mt), с подставленными в такие формулы значениями и итоговые (вычисленные) значения Mt, м	Описание закрепления точки
	содержатся в Едином государственном реестре недвижимости		определены в результате выполнения комплексных кадастровых работ				
	X	Y	X	Y			
1	2	3	4	5	6	7	8
22	—	—	658 880,78	1 324 454,45	Метод спутниковых геодезических измерений (определений)	—	Нет закрепления
23	—	—	658 855,78	1 324 454,65			
24	—	—	658 855,52	1 324 435,97			
25	—	—	658 855,50	1 324 434,51			
20	—	—	658 880,82	1 324 433,84			
19	—	—	658 880,94	1 324 453,98			
22	—	—	658 880,78	1 324 454,45			

2. Сведения о частях границ уточняемого земельного участка с кадастровым номером 23:42:0708006:55 :

Обозначение части границ		Горизонтальное проложение (S), м	Описание прохождения части границ	Сведения о согласовании местоположения границ (согласовано/спорное)
от т.	до т.			
1	2	3	4	5
22	23	25,00	Согласовано	согласовано
23	24	18,68		
24	25	1,46		
25	20	25,33		
20	19	20,14		
19	22	0,50		

3. Сведения о характеристиках уточняемого земельного участка с кадастровым номером <u>23:42:0708006:55</u> :		
№ п/п	Наименование характеристики земельного участка	Значение характеристики
1	2	3
1.	Адрес земельного участка	—
1.1.	Сведения о местоположении земельного участка (при отсутствии адреса) в структурированном в соответствии с федеральной информационной адресной системой виде	Российская Федерация, Краснодарский край, Ейский р-н, Ейск г
1.2.	Дополнительные сведения о местоположении земельного участка	с/т Восход, участок 71
2.	Площадь земельного участка ± величина погрешности определения (вычисления) площади ($P \pm \Delta P$), м ²	514 ± 8,00
3.	Формула, примененная для вычисления предельной погрешности определения площади земельного участка, с подставленными значениями и итоговые (вычисленные) значения	$3,5 * 0,10 * \sqrt{(514,00)} = 8$
4.	Площадь земельного участка согласно сведениям Единого государственного реестра недвижимости (Ркад), м ²	500,00
5.	Оценка расхождения Р и Ркад ($P - P_{кад}$), м ²	14
6.	Предельный минимальный и максимальный размеры земельного участка (Рмин и Рмакс), м ²	Рмин = 300 Рмакс = 1 500
7.	Вид (виды) разрешенного использования	Земельные участки садоводческих товариществ
7.1.	Дополнительные сведения об использовании земельного участка	—
8.	Кадастровый или иной государственный учетный номер (инвентарный) здания, сооружения, объекта незавершенного строительства, расположенного на земельном участке	—
9.	Сведения о земельных участках (землях общего пользования, территории общего пользования), посредством которых обеспечивается доступ	—
10.	Иные сведения	—
4. Пояснения к сведениям об уточняемом земельном участке с кадастровым номером <u>23:42:0708006:55</u> :		
1.	—	—

1. Сведения о характерных точках границ уточняемого земельного участка с кадастровым номером 23:42:0708006:57 :
 Система координат МСК-23, зона 1 Зона № 1

Обозначение характерных точек границ	Координаты, м				Метод определения координат	Формулы, примененные для расчета средней квадратической погрешности определения координат характерных точек границ (Mt), с подставленными в такие формулы значениями и итоговые (вычисленные) значения Mt, м	Описание закрепления точки
	содержатся в Едином государственном реестре недвижимости		определены в результате выполнения комплексных кадастровых работ				
	X	Y	X	Y			
1	2	3	4	5	6	7	8
1127	658 807,64	1 324 915,70	658 807,64	1 324 915,70	Метод спутниковых геодезических измерений (определений)	—	—
990	658 807,31	1 324 894,35	658 807,31	1 324 894,35			Нет закрепления
989	658 832,46	1 324 893,96	658 832,46	1 324 893,96			
1128	658 832,68	1 324 914,97	658 832,68	1 324 914,97			
1127	658 807,64	1 324 915,70	658 807,64	1 324 915,70			

2. Сведения о частях границ уточняемого земельного участка с кадастровым номером 23:42:0708006:57 :

Обозначение части границ		Горизонтальное проложение (S), м	Описание прохождения части границ	Сведения о согласовании местоположения границ (согласовано/спорное)
от т.	до т.			
1	2	3	4	5
1127	990	21,35	—	согласовано
990	989	25,15		
989	1128	21,01		
1128	1127	25,05		

3. Сведения о характеристиках уточняемого земельного участка с кадастровым номером 23:42:0708006:57 :

№ п/п	Наименование характеристики земельного участка	Значение характеристики
1	2	3
1		

1	2	3
1.	Адрес земельного участка	—
1.1.	Сведения о местоположении земельного участка (при отсутствии адреса) в структурированном в соответствии с федеральной информационной адресной системой виде	353680, Российская Федерация, Краснодарский край, Ейский р-н, Ейск г
1.2.	Дополнительные сведения о местоположении земельного участка	с/т Восход, участок 73
2.	Площадь земельного участка ± величина погрешности определения (вычисления) площади ($P \pm \Delta P$), м ²	532 ± 8,00
3.	Формула, примененная для вычисления предельной погрешности определения площади земельного участка, с подставленными значениями и итоговые (вычисленные) значения	$3,5 * 0,10 * \sqrt{(532,00)} = 8$
4.	Площадь земельного участка согласно сведениям Единого государственного реестра недвижимости (Ркад), м ²	532,00
5.	Оценка расхождения Р и Ркад ($P - P_{кад}$), м ²	0
6.	Предельный минимальный и максимальный размеры земельного участка (Рмин и Рмакс), м ²	Рмин = 300 Рмакс = 1 500
7.	Вид (виды) разрешенного использования	Для садоводства
7.1.	Дополнительные сведения об использовании земельного участка	—
8.	Кадастровый или иной государственный учетный номер (инвентарный) здания, сооружения, объекта незавершенного строительства, расположенного на земельном участке	—
9.	Сведения о земельных участках (землях общего пользования, территории общего пользования), посредством которых обеспечивается доступ	—
10.	Иные сведения	—
4. Пояснения к сведениям об уточняемом земельном участке с кадастровым номером		23:42:0708006:57 :
1.	—	—

1. Сведения о характерных точках границ уточняемого земельного участка с кадастровым номером 23:42:0708006:58 :
 Система координат МСК-23, зона 1 Зона № 1

Обозначение характерных точек границ	Координаты, м				Метод определения координат	Формулы, примененные для расчета средней квадратической погрешности определения координат характерных точек границ (Mt), с подставленными в такие формулы значениями и итоговые (вычисленные) значения Mt, м	Описание закрепления точки
	содержатся в Едином государственном реестре недвижимости		определены в результате выполнения комплексных кадастровых работ				
	X	Y	X	Y			
1	2	3	4	5	6	7	8
989	658 832,46	1 324 893,96	658 832,46	1 324 893,96	Метод спутниковых геодезических измерений (определений)	—	Нет закрепления
990	658 807,31	1 324 894,35	658 807,31	1 324 894,35			
980	658 806,75	1 324 875,03	658 806,75	1 324 875,03			
43	658 832,14	1 324 874,11	658 832,14	1 324 874,11			
989	658 832,46	1 324 893,96	658 832,46	1 324 893,96			

2. Сведения о частях границ уточняемого земельного участка с кадастровым номером 23:42:0708006:58 :

Обозначение части границ		Горизонтальное проложение (S), м	Описание прохождения части границ	Сведения о согласовании местоположения границ (согласовано/спорное)
от т.	до т.			
1	2	3	4	5
989	990	25,15	Согласовано	согласовано
990	980	19,33		
980	43	25,41		
43	989	19,85		

3. Сведения о характеристиках уточняемого земельного участка с кадастровым номером 23:42:0708006:58 :

№ п/п	Наименование характеристики земельного участка	Значение характеристики
1	2	3

1	2	3
1.	Адрес земельного участка	—
1.1.	Сведения о местоположении земельного участка (при отсутствии адреса) в структурированном в соответствии с федеральной информационной адресной системой виде	Российская Федерация, Краснодарский край, Ейский р-н, Ейск г
1.2.	Дополнительные сведения о местоположении земельного участка	с/т Восход, участок 75
2.	Площадь земельного участка ± величина погрешности определения (вычисления) площади ($P \pm \Delta P$), м ²	495 ± 8,00
3.	Формула, примененная для вычисления предельной погрешности определения площади земельного участка, с подставленными значениями и итоговые (вычисленные) значения	$3,5 * 0,10 * \sqrt{(495,00)} = 8$
4.	Площадь земельного участка согласно сведениям Единого государственного реестра недвижимости (Ркад), м ²	495,00
5.	Оценка расхождения Р и Ркад (Р - Ркад), м ²	0
6.	Предельный минимальный и максимальный размеры земельного участка (Рмин и Рмакс), м ²	Рмин = 300 Рмакс = 1 500
7.	Вид (виды) разрешенного использования	Для садоводства
7.1.	Дополнительные сведения об использовании земельного участка	—
8.	Кадастровый или иной государственный учетный номер (инвентарный) здания, сооружения, объекта незавершенного строительства, расположенного на земельном участке	—
9.	Сведения о земельных участках (землях общего пользования, территории общего пользования), посредством которых обеспечивается доступ	—
10.	Иные сведения	—
4. Пояснения к сведениям об уточняемом земельном участке с кадастровым номером		23:42:0708006:58 :
1.	—	—

1. Сведения о характерных точках границ уточняемого земельного участка с кадастровым номером 23:42:0708006:59 :
 Система координат МСК-23, зона 1 Зона № 1

Обозначение характерных точек границ	Координаты, м				Метод определения координат	Формулы, примененные для расчета средней квадратической погрешности определения координат характерных точек границ (Mt), с подставленными в такие формулы значениями и итоговые (вычисленные) значения Mt, м	Описание закрепления точки
	содержатся в Едином государственном реестре недвижимости		определены в результате выполнения комплексных кадастровых работ				
	X	Y	X	Y			
1	2	3	4	5	6	7	8
973	658 802,83	1 324 874,71	658 802,83	1 324 874,71	Метод спутниковых геодезических измерений (определений)	—	Нет закрепления
986	658 803,02	1 324 894,57	658 803,02	1 324 894,57			
987	658 778,59	1 324 894,75	658 778,59	1 324 894,75			
118	658 777,80	1 324 894,75	658 777,80	1 324 894,75			
121	658 777,84	1 324 874,82	658 777,84	1 324 874,82			
973	658 802,83	1 324 874,71	658 802,83	1 324 874,71			

2. Сведения о частях границ уточняемого земельного участка с кадастровым номером 23:42:0708006:59 :

Обозначение части границ		Горизонтальное проложение (S), м	Описание прохождения части границ	Сведения о согласовании местоположения границ (согласовано/спорное)
от т.	до т.			
1	2	3	4	5
973	986	19,86	Согласовано	согласовано
986	987	24,43		
987	118	0,79		
118	121	19,93		
121	973	24,99		

3. Сведения о характеристиках уточняемого земельного участка с кадастровым номером 23:42:0708006:59 :

№ п/п	Наименование характеристики земельного участка	Значение характеристики
1	2	3

1	2	3
1.	Адрес земельного участка	—
1.1.	Сведения о местоположении земельного участка (при отсутствии адреса) в структурированном в соответствии с федеральной информационной адресной системой виде	Российская Федерация, Краснодарский край, Ейский р-н, Ейск г
1.2.	Дополнительные сведения о местоположении земельного участка	с/т Восход, участок 76
2.	Площадь земельного участка ± величина погрешности определения (вычисления) площади ($P \pm \Delta P$), м ²	500 ± 8,00
3.	Формула, примененная для вычисления предельной погрешности определения площади земельного участка, с подставленными значениями и итоговые (вычисленные) значения	$3,5 * 0,10 * \sqrt{(500,00)} = 8$
4.	Площадь земельного участка согласно сведениям Единого государственного реестра недвижимости (Ркад), м ²	500,00
5.	Оценка расхождения Р и Ркад ($P - P_{кад}$), м ²	0
6.	Предельный минимальный и максимальный размеры земельного участка (Рмин и Рмакс), м ²	Рмин = 300 Рмакс = 1 500
7.	Вид (виды) разрешенного использования	Земельные участки садоводческих товариществ
7.1.	Дополнительные сведения об использовании земельного участка	—
8.	Кадастровый или иной государственный учетный номер (инвентарный) здания, сооружения, объекта незавершенного строительства, расположенного на земельном участке	—
9.	Сведения о земельных участках (землях общего пользования, территории общего пользования), посредством которых обеспечивается доступ	—
10.	Иные сведения	—
4. Пояснения к сведениям об уточняемом земельном участке с кадастровым номером		23:42:0708006:59 :
1.	—	—

1. Сведения о характерных точках границ уточняемого земельного участка с кадастровым номером 23:42:0708006:60 :
 Система координат МСК-23, зона 1 Зона № 1

Обозначение характерных точек границ	Координаты, м				Метод определения координат	Формулы, примененные для расчета средней квадратической погрешности определения координат характерных точек границ (Mt), с подставленными в такие формулы значениями и итоговые (вычисленные) значения Mt, м	Описание закрепления точки
	содержатся в Едином государственном реестре недвижимости		определены в результате выполнения комплексных кадастровых работ				
	X	Y	X	Y			
1	2	3	4	5	6	7	8
44	658 831,86	1 324 854,20	658 831,86	1 324 854,20	Метод спутниковых геодезических измерений (определений)	—	Нет закрепления
43	658 832,14	1 324 874,11	658 832,14	1 324 874,11			
980	658 806,75	1 324 875,03	658 806,75	1 324 875,03			
70	658 806,39	1 324 854,41	658 806,39	1 324 854,41			
44	658 831,86	1 324 854,20	658 831,86	1 324 854,20			

2. Сведения о частях границ уточняемого земельного участка с кадастровым номером 23:42:0708006:60 :

Обозначение части границ		Горизонтальное проложение (S), м	Описание прохождения части границ	Сведения о согласовании местоположения границ (согласовано/спорное)
от т.	до т.			
1	2	3	4	5
44	43	19,91	Согласовано	согласовано
43	980	25,41		
980	70	20,62		
70	44	25,47		

3. Сведения о характеристиках уточняемого земельного участка с кадастровым номером 23:42:0708006:60 :

№ п/п	Наименование характеристики земельного участка	Значение характеристики
1	2	3

1	2	3
1.	Адрес земельного участка	—
1.1.	Сведения о местоположении земельного участка (при отсутствии адреса) в структурированном в соответствии с федеральной информационной адресной системой виде	Российская Федерация, Краснодарский край, Ейский р-н, Ейск г
1.2.	Дополнительные сведения о местоположении земельного участка	с/т Восход, участок 77
2.	Площадь земельного участка ± величина погрешности определения (вычисления) площади ($P \pm \Delta P$), м ²	516 ± 8,00
3.	Формула, примененная для вычисления предельной погрешности определения площади земельного участка, с подставленными значениями и итоговые (вычисленные) значения	$3,5 * 0,10 * \sqrt{(516,00)} = 8$
4.	Площадь земельного участка согласно сведениям Единого государственного реестра недвижимости (Ркад), м ²	516,00
5.	Оценка расхождения Р и Ркад ($P - P_{кад}$), м ²	0
6.	Предельный минимальный и максимальный размеры земельного участка (Рмин и Рмакс), м ²	Рмин = 300 Рмакс = 1 500
7.	Вид (виды) разрешенного использования	Земельные участки садоводческих товариществ
7.1.	Дополнительные сведения об использовании земельного участка	—
8.	Кадастровый или иной государственный учетный номер (инвентарный) здания, сооружения, объекта незавершенного строительства, расположенного на земельном участке	—
9.	Сведения о земельных участках (землях общего пользования, территории общего пользования), посредством которых обеспечивается доступ	—
10.	Иные сведения	—
4. Пояснения к сведениям об уточняемом земельном участке с кадастровым номером		23:42:0708006:60 :
1.	—	—

1. Сведения о характерных точках границ уточняемого земельного участка с кадастровым номером 23:42:0708006:61 :
 Система координат МСК-23, зона 1 Зона № 1

Обозначение характерных точек границ	Координаты, м				Метод определения координат	Формулы, примененные для расчета средней квадратической погрешности определения координат характерных точек границ (Mt), с подставленными в такие формулы значениями и итоговые (вычисленные) значения Mt, м	Описание закрепления точки
	содержатся в Едином государственном реестре недвижимости		определены в результате выполнения комплексных кадастровых работ				
	X	Y	X	Y			
1	2	3	4	5	6	7	8
972	658 802,75	1 324 854,71	658 802,75	1 324 854,71	Метод спутниковых геодезических измерений (определений)	—	Нет закрепления
973	658 802,83	1 324 874,71	658 802,83	1 324 874,71			
121	658 777,84	1 324 874,82	658 777,84	1 324 874,82			
122	658 777,55	1 324 855,15	658 777,55	1 324 855,15			
972	658 802,75	1 324 854,71	658 802,75	1 324 854,71			

2. Сведения о частях границ уточняемого земельного участка с кадастровым номером 23:42:0708006:61 :

Обозначение части границ		Горизонтальное проложение (S), м	Описание прохождения части границ	Сведения о согласовании местоположения границ (согласовано/спорное)
от т.	до т.			
1	2	3	4	5
972	973	20,00	Согласовано	согласовано
973	121	24,99		
121	122	19,67		
122	972	25,20		

3. Сведения о характеристиках уточняемого земельного участка с кадастровым номером 23:42:0708006:61 :

№ п/п	Наименование характеристики земельного участка	Значение характеристики
1	2	3

1	2	3
1.	Адрес земельного участка	—
1.1.	Сведения о местоположении земельного участка (при отсутствии адреса) в структурированном в соответствии с федеральной информационной адресной системой виде	Российская Федерация, Краснодарский край, Ейский р-н, Ейск г
1.2.	Дополнительные сведения о местоположении земельного участка	с/т Восход, участок 78
2.	Площадь земельного участка ± величина погрешности определения (вычисления) площади ($P \pm \Delta P$), м ²	498 ± 8,00
3.	Формула, примененная для вычисления предельной погрешности определения площади земельного участка, с подставленными значениями и итоговые (вычисленные) значения	$3,5 * 0,10 * \sqrt{(498,00)} = 8$
4.	Площадь земельного участка согласно сведениям Единого государственного реестра недвижимости (Ркад), м ²	498,00
5.	Оценка расхождения Р и Ркад (Р - Ркад), м ²	0
6.	Предельный минимальный и максимальный размеры земельного участка (Рмин и Рмакс), м ²	Рмин = 300 Рмакс = 1 500
7.	Вид (виды) разрешенного использования	для садоводства
7.1.	Дополнительные сведения об использовании земельного участка	—
8.	Кадастровый или иной государственный учетный номер (инвентарный) здания, сооружения, объекта незавершенного строительства, расположенного на земельном участке	—
9.	Сведения о земельных участках (землях общего пользования, территории общего пользования), посредством которых обеспечивается доступ	—
10.	Иные сведения	—
4. Пояснения к сведениям об уточняемом земельном участке с кадастровым номером		23:42:0708006:61 :
1.	—	—

1. Сведения о характерных точках границ уточняемого земельного участка с кадастровым номером 23:42:0708006:62 :
 Система координат МСК-23, зона 1 Зона № 1

Обозначение характерных точек границ	Координаты, м				Метод определения координат	Формулы, примененные для расчета средней квадратической погрешности определения координат характерных точек границ (Mt), с подставленными в такие формулы значениями и итоговые (вычисленные) значения Mt, м	Описание закрепления точки
	содержатся в Едином государственном реестре недвижимости		определены в результате выполнения комплексных кадастровых работ				
	X	Y	X	Y			
1	2	3	4	5	6	7	8
44	—	—	658 831,86	1 324 854,20	Метод спутниковых геодезических измерений (определений)	—	Нет закрепления
70	—	—	658 806,39	1 324 854,41			
71	—	—	658 806,38	1 324 834,51			
72	—	—	658 831,29	1 324 834,44			
44	—	—	658 831,86	1 324 854,20			

2. Сведения о частях границ уточняемого земельного участка с кадастровым номером 23:42:0708006:62 :

Обозначение части границ		Горизонтальное проложение (S), м	Описание прохождения части границ	Сведения о согласовании местоположения границ (согласовано/спорное)
от т.	до т.			
1	2	3	4	5
44	70	25,47	Согласовано	согласовано
70	71	19,90		
71	72	24,91		
72	44	19,77		

3. Сведения о характеристиках уточняемого земельного участка с кадастровым номером 23:42:0708006:62 :

№ п/п	Наименование характеристики земельного участка	Значение характеристики
1	2	3

1	2	3
1.	Адрес земельного участка	—
1.1.	Сведения о местоположении земельного участка (при отсутствии адреса) в структурированном в соответствии с федеральной информационной адресной системой виде	Российская Федерация, Краснодарский край, Ейский р-н, Ейск г
1.2.	Дополнительные сведения о местоположении земельного участка	с/т Восход, участок 79
2.	Площадь земельного участка ± величина погрешности определения (вычисления) площади ($P \pm \Delta P$), м ²	500 ± 8,00
3.	Формула, примененная для вычисления предельной погрешности определения площади земельного участка, с подставленными значениями и итоговые (вычисленные) значения	$3,5 * 0,10 * \sqrt{(500,00)} = 8$
4.	Площадь земельного участка согласно сведениям Единого государственного реестра недвижимости (Ркад), м ²	500,00
5.	Оценка расхождения Р и Ркад ($P - P_{кад}$), м ²	0
6.	Предельный минимальный и максимальный размеры земельного участка (Рмин и Рмакс), м ²	Рмин = 300 Рмакс = 1 500
7.	Вид (виды) разрешенного использования	Земельные участки садоводческих товариществ
7.1.	Дополнительные сведения об использовании земельного участка	—
8.	Кадастровый или иной государственный учетный номер (инвентарный) здания, сооружения, объекта незавершенного строительства, расположенного на земельном участке	23:42:0708006:870
9.	Сведения о земельных участках (землях общего пользования, территории общего пользования), посредством которых обеспечивается доступ	—
10.	Иные сведения	—
4. Пояснения к сведениям об уточняемом земельном участке с кадастровым номером		23:42:0708006:62 :
1.	—	—

1. Сведения о характерных точках границ уточняемого земельного участка с кадастровым номером 23:42:0708006:65 :
 Система координат МСК-23, зона 1 Зона № 1

Обозначение характерных точек границ	Координаты, м				Метод определения координат	Формулы, примененные для расчета средней квадратической погрешности определения координат характерных точек границ (Mt), с подставленными в такие формулы значениями и итоговые (вычисленные) значения Mt, м	Описание закрепления точки
	содержатся в Едином государственном реестре недвижимости		определены в результате выполнения комплексных кадастровых работ				
	X	Y	X	Y			
1	2	3	4	5	6	7	8
961	658 800,92	1 324 814,94	658 800,92	1 324 814,94	Метод спутниковых геодезических измерений (определений)	—	Нет закрепления
128	658 777,14	1 324 815,19	658 777,14	1 324 815,19			
92	658 775,65	1 324 795,37	658 775,65	1 324 795,37			
91	658 800,69	1 324 795,06	658 800,69	1 324 795,06			
961	658 800,92	1 324 814,94	658 800,92	1 324 814,94			

2. Сведения о частях границ уточняемого земельного участка с кадастровым номером 23:42:0708006:65 :

Обозначение части границ		Горизонтальное проложение (S), м	Описание прохождения части границ	Сведения о согласовании местоположения границ (согласовано/спорное)
от т.	до т.			
1	2	3	4	5
961	128	23,78	Согласовано	согласовано
128	92	19,88		
92	91	25,04		
91	961	19,88		

3. Сведения о характеристиках уточняемого земельного участка с кадастровым номером 23:42:0708006:65 :

№ п/п	Наименование характеристики земельного участка	Значение характеристики
1	2	3

1	2	3
1.	Адрес земельного участка	Российская Федерация, Краснодарский край, Ейский район, Ейск город, с/т Восход, участок 84
1.1.	Сведения о местоположении земельного участка (при отсутствии адреса) в структурированном в соответствии с федеральной информационной адресной системой виде	—
1.2.	Дополнительные сведения о местоположении земельного участка	—
2.	Площадь земельного участка ± величина погрешности определения (вычисления) площади ($P \pm \Delta P$), м ²	485 ± 8,00
3.	Формула, примененная для вычисления предельной погрешности определения площади земельного участка, с подставленными значениями и итоговые (вычисленные) значения	$3,5 * 0,10 * \sqrt{(485,00)} = 8$
4.	Площадь земельного участка согласно сведениям Единого государственного реестра недвижимости (Ркад), м ²	485,00
5.	Оценка расхождения Р и Ркад ($P - P_{кад}$), м ²	0
6.	Предельный минимальный и максимальный размеры земельного участка (Рмин и Рмакс), м ²	Рмин = 300 Рмакс = 1 500
7.	Вид (виды) разрешенного использования	Для садоводства
7.1.	Дополнительные сведения об использовании земельного участка	—
8.	Кадастровый или иной государственный учетный номер (инвентарный) здания, сооружения, объекта незавершенного строительства, расположенного на земельном участке	—
9.	Сведения о земельных участках (землях общего пользования, территории общего пользования), посредством которых обеспечивается доступ	—
10.	Иные сведения	—
4. Пояснения к сведениям об уточняемом земельном участке с кадастровым номером		23:42:0708006:65 :
1.	—	—

1. Сведения о характерных точках границ уточняемого земельного участка с кадастровым номером 23:42:0708006:67 :
 Система координат МСК-23, зона 1 Зона № 1

Обозначение характерных точек границ	Координаты, м				Метод определения координат	Формулы, примененные для расчета средней квадратической погрешности определения координат характерных точек границ (Mt), с подставленными в такие формулы значениями и итоговые (вычисленные) значения Mt, м	Описание закрепления точки
	содержатся в Едином государственном реестре недвижимости		определены в результате выполнения комплексных кадастровых работ				
	X	Y	X	Y			
1	2	3	4	5	6	7	8
91	—	—	658 800,69	1 324 795,06	Метод спутниковых геодезических измерений (определений)	—	Нет закрепления
92	—	—	658 775,65	1 324 795,37			
93	—	—	658 775,47	1 324 775,35			
94	—	—	658 800,47	1 324 775,07			
91	—	—	658 800,69	1 324 795,06			

2. Сведения о частях границ уточняемого земельного участка с кадастровым номером 23:42:0708006:67 :

Обозначение части границ		Горизонтальное проложение (S), м	Описание прохождения части границ	Сведения о согласовании местоположения границ (согласовано/спорное)
от т.	до т.			
1	2	3	4	5
91	92	25,04	Согласовано	согласовано
92	93	20,02		
93	94	25,00		
94	91	19,99		

3. Сведения о характеристиках уточняемого земельного участка с кадастровым номером 23:42:0708006:67 :

№ п/п	Наименование характеристики земельного участка	Значение характеристики
1	2	3

1	2	3
1.	Адрес земельного участка	—
1.1.	Сведения о местоположении земельного участка (при отсутствии адреса) в структурированном в соответствии с федеральной информационной адресной системой виде	Российская Федерация, Краснодарский край, Ейский р-н, Ейск г
1.2.	Дополнительные сведения о местоположении земельного участка	с/т Восход, участок 86
2.	Площадь земельного участка ± величина погрешности определения (вычисления) площади ($P \pm \Delta P$), м ²	501 ± 8,00
3.	Формула, примененная для вычисления предельной погрешности определения площади земельного участка, с подставленными значениями и итоговые (вычисленные) значения	$3,5 * 0,10 * \sqrt{(501,00)} = 8$
4.	Площадь земельного участка согласно сведениям Единого государственного реестра недвижимости (Ркад), м ²	500,00
5.	Оценка расхождения Р и Ркад ($P - P_{кад}$), м ²	1
6.	Предельный минимальный и максимальный размеры земельного участка (Рмин и Рмакс), м ²	Рмин = 300 Рмакс = 1 500
7.	Вид (виды) разрешенного использования	земли садоводческих товариществ
7.1.	Дополнительные сведения об использовании земельного участка	—
8.	Кадастровый или иной государственный учетный номер (инвентарный) здания, сооружения, объекта незавершенного строительства, расположенного на земельном участке	23:42:0708006:993
9.	Сведения о земельных участках (землях общего пользования, территории общего пользования), посредством которых обеспечивается доступ	—
10.	Иные сведения	—
4. Пояснения к сведениям об уточняемом земельном участке с кадастровым номером		23:42:0708006:67 :
1.	—	—

1. Сведения о характерных точках границ уточняемого земельного участка с кадастровым номером 23:42:0708006:68 :
 Система координат МСК-23, зона 1 Зона № 1

Обозначение характерных точек границ	Координаты, м				Метод определения координат	Формулы, примененные для расчета средней квадратической погрешности определения координат характерных точек границ (Mt), с подставленными в такие формулы значениями и итоговые (вычисленные) значения Mt, м	Описание закрепления точки
	содержатся в Едином государственном реестре недвижимости		определены в результате выполнения комплексных кадастровых работ				
	X	Y	X	Y			
1	2	3	4	5	6	7	8
75	—	—	658 830,77	1 324 754,34	Метод спутниковых геодезических измерений (определений)	—	Нет закрепления
76	—	—	658 805,97	1 324 754,82			
77	—	—	658 805,33	1 324 735,04			
78	—	—	658 829,88	1 324 734,70			
75	—	—	658 830,77	1 324 754,34			

2. Сведения о частях границ уточняемого земельного участка с кадастровым номером 23:42:0708006:68 :

Обозначение части границ		Горизонтальное проложение (S), м	Описание прохождения части границ	Сведения о согласовании местоположения границ (согласовано/спорное)
от т.	до т.			
1	2	3	4	5
75	76	24,80	—	согласовано
76	77	19,79		
77	78	24,55		
78	75	19,66		

3. Сведения о характеристиках уточняемого земельного участка с кадастровым номером 23:42:0708006:68 :

№ п/п	Наименование характеристики земельного участка	Значение характеристики
1	2	3

1	2	3
1.	Адрес земельного участка	—
1.1.	Сведения о местоположении земельного участка (при отсутствии адреса) в структурированном в соответствии с федеральной информационной адресной системой виде	Российская Федерация, Краснодарский край, Ейский р-н, Ейск г
1.2.	Дополнительные сведения о местоположении земельного участка	с/т Восход, участок 89
2.	Площадь земельного участка ± величина погрешности определения (вычисления) площади ($P \pm \Delta P$), м ²	487 ± 8,00
3.	Формула, примененная для вычисления предельной погрешности определения площади земельного участка, с подставленными значениями и итоговые (вычисленные) значения	$3,5 * 0,10 * \sqrt{(487,00)} = 8$
4.	Площадь земельного участка согласно сведениям Единого государственного реестра недвижимости (Ркад), м ²	500,00
5.	Оценка расхождения Р и Ркад ($P - P_{кад}$), м ²	13
6.	Предельный минимальный и максимальный размеры земельного участка (Рмин и Рмакс), м ²	Рмин = 300 Рмакс = 1 500
7.	Вид (виды) разрешенного использования	Для садоводства
7.1.	Дополнительные сведения об использовании земельного участка	—
8.	Кадастровый или иной государственный учетный номер (инвентарный) здания, сооружения, объекта незавершенного строительства, расположенного на земельном участке	—
9.	Сведения о земельных участках (землях общего пользования, территории общего пользования), посредством которых обеспечивается доступ	—
10.	Иные сведения	—
4. Пояснения к сведениям об уточняемом земельном участке с кадастровым номером		23:42:0708006:68 :
1.	—	—

1. Сведения о характерных точках границ уточняемого земельного участка с кадастровым номером 23:42:0708006:69 :
 Система координат МСК-23, зона 1 Зона № 1

Обозначение характерных точек границ	Координаты, м				Метод определения координат	Формулы, примененные для расчета средней квадратической погрешности определения координат характерных точек границ (Mt), с подставленными в такие формулы значениями и итоговые (вычисленные) значения Mt, м	Описание закрепления точки
	содержатся в Едином государственном реестре недвижимости		определены в результате выполнения комплексных кадастровых работ				
	X	Y	X	Y			
1	2	3	4	5	6	7	8
95	—	—	658 800,24	1 324 755,07	Метод спутниковых геодезических измерений (определений)	—	Нет закрепления
96	—	—	658 776,01	1 324 755,34		—	
97	—	—	658 776,13	1 324 735,45		$\sqrt{(0,07^2 + 0,07^2)} = 0,10$	
98	—	—	658 800,13	1 324 735,16		—	
95	—	—	658 800,24	1 324 755,07		—	

2. Сведения о частях границ уточняемого земельного участка с кадастровым номером 23:42:0708006:69 :

Обозначение части границ		Горизонтальное проложение (S), м	Описание прохождения части границ	Сведения о согласовании местоположения границ (согласовано/спорное)
от т.	до т.			
1	2	3	4	5
95	96	24,23	Согласовано	согласовано
96	97	19,89	—	
97	98	24,00	—	
98	95	19,91	Согласовано	

3. Сведения о характеристиках уточняемого земельного участка с кадастровым номером 23:42:0708006:69 :

№ п/п	Наименование характеристики земельного участка	Значение характеристики
1	2	3

1	2	3
1.	Адрес земельного участка	—
1.1.	Сведения о местоположении земельного участка (при отсутствии адреса) в структурированном в соответствии с федеральной информационной адресной системой виде	Российская Федерация, Краснодарский край, Ейский р-н, Ейск г
1.2.	Дополнительные сведения о местоположении земельного участка	с/т Восход, участок 90
2.	Площадь земельного участка ± величина погрешности определения (вычисления) площади ($P \pm \Delta P$), м ²	480 ± 8,00
3.	Формула, примененная для вычисления предельной погрешности определения площади земельного участка, с подставленными значениями и итоговые (вычисленные) значения	$3,5 * 0,10 * \sqrt{(480,00)} = 8$
4.	Площадь земельного участка согласно сведениям Единого государственного реестра недвижимости (Ркад), м ²	500,00
5.	Оценка расхождения Р и Ркад ($P - P_{кад}$), м ²	20
6.	Предельный минимальный и максимальный размеры земельного участка (Рмин и Рмакс), м ²	Рмин = 300 Рмакс = 1 500
7.	Вид (виды) разрешенного использования	Земельные участки садоводческих товариществ
7.1.	Дополнительные сведения об использовании земельного участка	—
8.	Кадастровый или иной государственный учетный номер (инвентарный) здания, сооружения, объекта незавершенного строительства, расположенного на земельном участке	—
9.	Сведения о земельных участках (землях общего пользования, территории общего пользования), посредством которых обеспечивается доступ	—
10.	Иные сведения	—
4. Пояснения к сведениям об уточняемом земельном участке с кадастровым номером		23:42:0708006:69 :
1.	—	—

1. Сведения о характерных точках границ уточняемого земельного участка с кадастровым номером 23:42:0708006:70 :
 Система координат МСК-23, зона 1 Зона № 1

Обозначение характерных точек границ	Координаты, м				Метод определения координат	Формулы, примененные для расчета средней квадратической погрешности определения координат характерных точек границ (Mt), с подставленными в такие формулы значениями и итоговые (вычисленные) значения Mt, м	Описание закрепления точки
	содержатся в Едином государственном реестре недвижимости		определены в результате выполнения комплексных кадастровых работ				
	X	Y	X	Y			
1	2	3	4	5	6	7	8
78	—	—	658 829,88	1 324 734,70	Метод спутниковых геодезических измерений (определений)	—	Нет закрепления
77	—	—	658 805,33	1 324 735,04			
79	—	—	658 804,69	1 324 715,31			
80	—	—	658 829,65	1 324 714,70			
78	—	—	658 829,88	1 324 734,70			

2. Сведения о частях границ уточняемого земельного участка с кадастровым номером 23:42:0708006:70 :

Обозначение части границ		Горизонтальное проложение (S), м	Описание прохождения части границ	Сведения о согласовании местоположения границ (согласовано/спорное)
от т.	до т.			
1	2	3	4	5
78	77	24,55	Согласовано	согласовано
77	79	19,74		
79	80	24,97		
80	78	20,00		

3. Сведения о характеристиках уточняемого земельного участка с кадастровым номером 23:42:0708006:70 :

№ п/п	Наименование характеристики земельного участка	Значение характеристики
1	2	3

1	2	3
1.	Адрес земельного участка	—
1.1.	Сведения о местоположении земельного участка (при отсутствии адреса) в структурированном в соответствии с федеральной информационной адресной системой виде	Российская Федерация, Краснодарский край, Ейский р-н, Ейск г
1.2.	Дополнительные сведения о местоположении земельного участка	с/т Восход, участок 91
2.	Площадь земельного участка ± величина погрешности определения (вычисления) площади ($P \pm \Delta P$), м ²	492 ± 8,00
3.	Формула, примененная для вычисления предельной погрешности определения площади земельного участка, с подставленными значениями и итоговые (вычисленные) значения	$3,5 * 0,10 * \sqrt{(492,00)} = 8$
4.	Площадь земельного участка согласно сведениям Единого государственного реестра недвижимости (Ркад), м ²	500,00
5.	Оценка расхождения Р и Ркад (Р - Ркад), м ²	8
6.	Предельный минимальный и максимальный размеры земельного участка (Рмин и Рмакс), м ²	Рмин = 300 Рмакс = 1 500
7.	Вид (виды) разрешенного использования	Для садоводства
7.1.	Дополнительные сведения об использовании земельного участка	—
8.	Кадастровый или иной государственный учетный номер (инвентарный) здания, сооружения, объекта незавершенного строительства, расположенного на земельном участке	—
9.	Сведения о земельных участках (землях общего пользования, территории общего пользования), посредством которых обеспечивается доступ	—
10.	Иные сведения	—
4. Пояснения к сведениям об уточняемом земельном участке с кадастровым номером		23:42:0708006:70 :
1.	—	—

1. Сведения о характерных точках границ уточняемого земельного участка с кадастровым номером 23:42:0708006:71 :
 Система координат МСК-23, зона 1 Зона № 1

Обозначение характерных точек границ	Координаты, м				Метод определения координат	Формулы, примененные для расчета средней квадратической погрешности определения координат характерных точек границ (Mt), с подставленными в такие формулы значениями и итоговые (вычисленные) значения Mt, м	Описание закрепления точки
	содержатся в Едином государственном реестре недвижимости		определены в результате выполнения комплексных кадастровых работ				
	X	Y	X	Y			
1	2	3	4	5	6	7	8
101	—	—	658 799,79	1 324 694,77	Метод спутниковых геодезических измерений (определений)	—	Нет закрепления
102	—	—	658 774,79	1 324 694,85			
103	—	—	658 774,74	1 324 692,06			
н756О	—	—	658 774,64	1 324 687,36		$\sqrt{(0,07^2 + 0,07^2)} = 0,10$	
н759О	—	—	658 774,58	1 324 684,71			
106	—	—	658 774,52	1 324 681,54		—	
107	—	—	658 774,47	1 324 679,39			
108	—	—	658 774,38	1 324 674,91			
109	—	—	658 799,38	1 324 674,71			
101	—	—	658 799,79	1 324 694,77			

2. Сведения о частях границ уточняемого земельного участка с кадастровым номером 23:42:0708006:71 :

Обозначение части границ		Горизонтальное проложение (S), м	Описание прохождения части границ	Сведения о согласовании местоположения границ (согласовано/спорное)
от т.	до т.			
1	2	3	4	5

1	2	3	4	5
101	102	25,00	Согласовано	согласовано
102	103	2,79		
103	н756О	4,70		
н756О	н759О	2,65		
н759О	106	3,17		
106	107	2,15		
107	108	4,48		
108	109	25,00		
109	101	20,06		

3. Сведения о характеристиках уточняемого земельного участка с кадастровым номером 23:42:0708006:71 :

№ п/п	Наименование характеристики земельного участка	Значение характеристики
1	2	3
1.	Адрес земельного участка	—
1.1.	Сведения о местоположении земельного участка (при отсутствии адреса) в структурированном в соответствии с федеральной информационной адресной системой виде	Российская Федерация, Краснодарский край, Ейский р-н, Ейск г
1.2.	Дополнительные сведения о местоположении земельного участка	с/т Восход, участок 96
2.	Площадь земельного участка ± величина погрешности определения (вычисления) площади ($P \pm \Delta P$), м ²	500 ± 8,00
3.	Формула, примененная для вычисления предельной погрешности определения площади земельного участка, с подставленными значениями и итоговые (вычисленные) значения	$3,5*0,10*\sqrt{(500,00)} = 8$
4.	Площадь земельного участка согласно сведениям Единого государственного реестра недвижимости (Ркад), м ²	500,00
5.	Оценка расхождения Р и Ркад ($P - P_{кад}$), м ²	0
6.	Предельный минимальный и максимальный размеры земельного участка (Рмин и Рмакс), м ²	Рмин = 300 Рмакс = 1 500
7.	Вид (виды) разрешенного использования	для садоводства
7.1.	Дополнительные сведения об использовании земельного участка	—
8.	Кадастровый или иной государственный учетный номер (инвентарный) здания, сооружения, объекта незавершенного строительства, расположенного на земельном участке	—

1	2	3
9.	Сведения о земельных участках (землях общего пользования, территории общего пользования), посредством которых обеспечивается доступ	—
10.	Иные сведения	—

4. Пояснения к сведениям об уточняемом земельном участке с кадастровым номером 23:42:0708006:71 :

1. —

1. Сведения о характерных точках границ уточняемого земельного участка с кадастровым номером 23:42:0708006:72 :
Система координат МСК-23, зона 1 Зона № 1

Обозначение характерных точек границ	Координаты, м				Метод определения координат	Формулы, примененные для расчета средней квадратической погрешности определения координат характерных точек границ (Mt), с подставленными в такие формулы значениями и итоговые (вычисленные) значения Mt, м	Описание закрепления точки
	содержатся в Едином государственном реестре недвижимости		определены в результате выполнения комплексных кадастровых работ				
	X	Y	X	Y			
1	2	3	4	5	6	7	8
109	658 799,38	1 324 674,71	658 799,38	1 324 674,71	Метод спутниковых геодезических измерений (определений)	—	Нет закрепления
108	658 774,38	1 324 674,91	658 774,38	1 324 674,91			
139	658 774,16	1 324 654,91	658 774,16	1 324 654,91			
924	658 799,16	1 324 654,71	658 799,16	1 324 654,71			
109	658 799,38	1 324 674,71	658 799,38	1 324 674,71			

2. Сведения о частях границ уточняемого земельного участка с кадастровым номером 23:42:0708006:72 :

Обозначение части границ		Горизонтальное проложение (S), м	Описание прохождения части границ	Сведения о согласовании местоположения границ (согласовано/спорное)
от т.	до т.			
1	2	3	4	5
109	108	25,00	Согласовано	согласовано
108	139	20,00		

1	2	3	4	5
139	924	25,00	Согласовано	согласовано
924	109	20,00		

3. Сведения о характеристиках уточняемого земельного участка с кадастровым номером 23:42:0708006:72 :

№ п/п	Наименование характеристики земельного участка	Значение характеристики
1	2	3
1.	Адрес земельного участка	—
1.1.	Сведения о местоположении земельного участка (при отсутствии адреса) в структурированном в соответствии с федеральной информационной адресной системой виде	Российская Федерация, Краснодарский край, Ейский р-н, Ейск г
1.2.	Дополнительные сведения о местоположении земельного участка	с/т Восход, участок 98
2.	Площадь земельного участка ± величина погрешности определения (вычисления) площади ($P \pm \Delta P$), м ²	500 ± 8,00
3.	Формула, примененная для вычисления предельной погрешности определения площади земельного участка, с подставленными значениями и итоговые (вычисленные) значения	$3,5*0,10*\sqrt{(500,00)} = 8$
4.	Площадь земельного участка согласно сведениям Единого государственного реестра недвижимости (Ркад), м ²	500,00
5.	Оценка расхождения Р и Ркад ($P - P_{кад}$), м ²	0
6.	Предельный минимальный и максимальный размеры земельного участка (Рмин и Рмакс), м ²	Рмин = 300 Рмакс = 1 500
7.	Вид (виды) разрешенного использования	Земельные участки садоводческих товариществ
7.1.	Дополнительные сведения об использовании земельного участка	—
8.	Кадастровый или иной государственный учетный номер (инвентарный) здания, сооружения, объекта незавершенного строительства, расположенного на земельном участке	—
9.	Сведения о земельных участках (землях общего пользования, территории общего пользования), посредством которых обеспечивается доступ	—
10.	Иные сведения	—

4. Пояснения к сведениям об уточняемом земельном участке с кадастровым номером 23:42:0708006:72 :

1.	—
----	---

1. Сведения о характерных точках границ уточняемого земельного участка с кадастровым номером 23:42:0708006:73 :
 Система координат МСК-23, зона 1 Зона № 1

Обозначение характерных точек границ	Координаты, м				Метод определения координат	Формулы, примененные для расчета средней квадратической погрешности определения координат характерных точек границ (Mt), с подставленными в такие формулы значениями и итоговые (вычисленные) значения Mt, м	Описание закрепления точки
	содержатся в Едином государственном реестре недвижимости		определены в результате выполнения комплексных кадастровых работ				
	X	Y	X	Y			
1	2	3	4	5	6	7	8
81	—	—	658 829,17	1 324 654,52	Метод спутниковых геодезических измерений (определений)	—	Нет закрепления
82	—	—	658 804,02	1 324 654,80			
83	—	—	658 803,86	1 324 634,87			
55	—	—	658 828,95	1 324 634,32			
81	—	—	658 829,17	1 324 654,52			

2. Сведения о частях границ уточняемого земельного участка с кадастровым номером 23:42:0708006:73 :

Обозначение части границ		Горизонтальное проложение (S), м	Описание прохождения части границ	Сведения о согласовании местоположения границ (согласовано/спорное)
от т.	до т.			
1	2	3	4	5
81	82	25,15	Согласовано	согласовано
82	83	19,93		
83	55	25,10		
55	81	20,20		

3. Сведения о характеристиках уточняемого земельного участка с кадастровым номером 23:42:0708006:73 :

№ п/п	Наименование характеристики земельного участка	Значение характеристики
1	2	3

1	2	3
1.	Адрес земельного участка	—
1.1.	Сведения о местоположении земельного участка (при отсутствии адреса) в структурированном в соответствии с федеральной информационной адресной системой виде	Российская Федерация, Краснодарский край, Ейский р-н, Ейск г
1.2.	Дополнительные сведения о местоположении земельного участка	с/т Восход, участок 99
2.	Площадь земельного участка ± величина погрешности определения (вычисления) площади ($P \pm \Delta P$), м ²	504 ± 8,00
3.	Формула, примененная для вычисления предельной погрешности определения площади земельного участка, с подставленными значениями и итоговые (вычисленные) значения	$3,5 * 0,10 * \sqrt{(504,00)} = 8$
4.	Площадь земельного участка согласно сведениям Единого государственного реестра недвижимости (Ркад), м ²	500,00
5.	Оценка расхождения Р и Ркад ($P - P_{кад}$), м ²	4
6.	Предельный минимальный и максимальный размеры земельного участка (Рмин и Рмакс), м ²	Рмин = 300 Рмакс = 1 500
7.	Вид (виды) разрешенного использования	для садоводства
7.1.	Дополнительные сведения об использовании земельного участка	—
8.	Кадастровый или иной государственный учетный номер (инвентарный) здания, сооружения, объекта незавершенного строительства, расположенного на земельном участке	—
9.	Сведения о земельных участках (землях общего пользования, территории общего пользования), посредством которых обеспечивается доступ	—
10.	Иные сведения	—
4. Пояснения к сведениям об уточняемом земельном участке с кадастровым номером		23:42:0708006:73 :
1.	—	—

1. Сведения о характерных точках границ уточняемого земельного участка с кадастровым номером 23:42:0708006:74 :
 Система координат МСК-23, зона 1 Зона № 1

Обозначение характерных точек границ	Координаты, м				Метод определения координат	Формулы, примененные для расчета средней квадратической погрешности определения координат характерных точек границ (Mt), с подставленными в такие формулы значениями и итоговые (вычисленные) значения Mt, м	Описание закрепления точки
	содержатся в Едином государственном реестре недвижимости		определены в результате выполнения комплексных кадастровых работ				
	X	Y	X	Y			
1	2	3	4	5	6	7	8
55	—	—	658 828,95	1 324 634,32	Метод спутниковых геодезических измерений (определений)	—	Нет закрепления
83	—	—	658 803,86	1 324 634,87			
84	—	—	658 803,35	1 324 615,06			
56	—	—	658 828,79	1 324 614,72			
55	—	—	658 828,95	1 324 634,32			

2. Сведения о частях границ уточняемого земельного участка с кадастровым номером 23:42:0708006:74 :

Обозначение части границ		Горизонтальное проложение (S), м	Описание прохождения части границ	Сведения о согласовании местоположения границ (согласовано/спорное)
от т.	до т.			
1	2	3	4	5
55	83	25,10	Согласовано	согласовано
83	84	19,82		
84	56	25,44		
56	55	19,60		

3. Сведения о характеристиках уточняемого земельного участка с кадастровым номером 23:42:0708006:74 :

№ п/п	Наименование характеристики земельного участка	Значение характеристики
1	2	3

1	2	3
1.	Адрес земельного участка	—
1.1.	Сведения о местоположении земельного участка (при отсутствии адреса) в структурированном в соответствии с федеральной информационной адресной системой виде	Российская Федерация, Краснодарский край, Ейский р-н, Ейск г
1.2.	Дополнительные сведения о местоположении земельного участка	с/т Восход, участок 101
2.	Площадь земельного участка ± величина погрешности определения (вычисления) площади ($P \pm \Delta P$), м ²	498 ± 8,00
3.	Формула, примененная для вычисления предельной погрешности определения площади земельного участка, с подставленными значениями и итоговые (вычисленные) значения	$3,5 * 0,10 * \sqrt{(498,00)} = 8$
4.	Площадь земельного участка согласно сведениям Единого государственного реестра недвижимости (Ркад), м ²	500,00
5.	Оценка расхождения Р и Ркад ($P - P_{кад}$), м ²	2
6.	Предельный минимальный и максимальный размеры земельного участка (Рмин и Рмакс), м ²	Рмин = 300 Рмакс = 1 500
7.	Вид (виды) разрешенного использования	Земельные участки садоводческих товариществ
7.1.	Дополнительные сведения об использовании земельного участка	—
8.	Кадастровый или иной государственный учетный номер (инвентарный) здания, сооружения, объекта незавершенного строительства, расположенного на земельном участке	—
9.	Сведения о земельных участках (землях общего пользования, территории общего пользования), посредством которых обеспечивается доступ	—
10.	Иные сведения	—
4. Пояснения к сведениям об уточняемом земельном участке с кадастровым номером		23:42:0708006:74 :
1.	—	—

1. Сведения о характерных точках границ уточняемого земельного участка с кадастровым номером 23:42:0708006:78 :
 Система координат МСК-23, зона 1 Зона № 1

Обозначение характерных точек границ	Координаты, м				Метод определения координат	Формулы, примененные для расчета средней квадратической погрешности определения координат характерных точек границ (Mt), с подставленными в такие формулы значениями и итоговые (вычисленные) значения Mt, м	Описание закрепления точки
	содержатся в Едином государственном реестре недвижимости		определены в результате выполнения комплексных кадастровых работ				
	X	Y	X	Y			
1	2	3	4	5	6	7	8
110	—	—	658 799,04	1 324 535,13	Метод спутниковых геодезических измерений (определений)	—	Нет закрепления
111	—	—	658 774,04	1 324 535,31			
112	—	—	658 773,75	1 324 515,36			
113	—	—	658 798,36	1 324 515,68			
110	—	—	658 799,04	1 324 535,13			

2. Сведения о частях границ уточняемого земельного участка с кадастровым номером 23:42:0708006:78 :

Обозначение части границ		Горизонтальное проложение (S), м	Описание прохождения части границ	Сведения о согласовании местоположения границ (согласовано/спорное)
от т.	до т.			
1	2	3	4	5
110	111	25,00	Согласовано	согласовано
111	112	19,95		
112	113	24,61		
113	110	19,46		

3. Сведения о характеристиках уточняемого земельного участка с кадастровым номером 23:42:0708006:78 :

№ п/п	Наименование характеристики земельного участка	Значение характеристики
1	2	3

1	2	3
1.	Адрес земельного участка	—
1.1.	Сведения о местоположении земельного участка (при отсутствии адреса) в структурированном в соответствии с федеральной информационной адресной системой виде	Российская Федерация, Краснодарский край, Ейский р-н, Ейск г
1.2.	Дополнительные сведения о местоположении земельного участка	с/т Восход, участок 112
2.	Площадь земельного участка ± величина погрешности определения (вычисления) площади ($P \pm \Delta P$), м ²	489 ± 8,00
3.	Формула, примененная для вычисления предельной погрешности определения площади земельного участка, с подставленными значениями и итоговые (вычисленные) значения	$3,5 * 0,10 * \sqrt{(489,00)} = 8$
4.	Площадь земельного участка согласно сведениям Единого государственного реестра недвижимости (Ркад), м ²	500,00
5.	Оценка расхождения Р и Ркад ($P - P_{кад}$), м ²	11
6.	Предельный минимальный и максимальный размеры земельного участка (Рмин и Рмакс), м ²	Рмин = 300 Рмакс = 1 500
7.	Вид (виды) разрешенного использования	Земельные участки садоводческих товариществ
7.1.	Дополнительные сведения об использовании земельного участка	—
8.	Кадастровый или иной государственный учетный номер (инвентарный) здания, сооружения, объекта незавершенного строительства, расположенного на земельном участке	—
9.	Сведения о земельных участках (землях общего пользования, территории общего пользования), посредством которых обеспечивается доступ	—
10.	Иные сведения	—
4. Пояснения к сведениям об уточняемом земельном участке с кадастровым номером		23:42:0708006:78 :
1.	—	—

1. Сведения о характерных точках границ уточняемого земельного участка с кадастровым номером 23:42:0708006:79 :
 Система координат МСК-23, зона 1 Зона № 1

Обозначение характерных точек границ	Координаты, м				Метод определения координат	Формулы, примененные для расчета средней квадратической погрешности определения координат характерных точек границ (Mt), с подставленными в такие формулы значениями и итоговые (вычисленные) значения Mt, м	Описание закрепления точки
	содержатся в Едином государственном реестре недвижимости		определены в результате выполнения комплексных кадастровых работ				
	X	Y	X	Y			
1	2	3	4	5	6	7	8
86	—	—	658 826,70	1 324 454,34	Метод спутниковых геодезических измерений (определений)	—	Нет закрепления
87	—	—	658 801,83	1 324 455,21			
88	—	—	658 801,55	1 324 437,14			
89	—	—	658 801,52	1 324 435,00			Закрепление отсутствует
90	—	—	658 826,53	1 324 434,50			
86	—	—	658 826,70	1 324 454,34			

2. Сведения о частях границ уточняемого земельного участка с кадастровым номером 23:42:0708006:79 :

Обозначение части границ		Горизонтальное проложение (S), м	Описание прохождения части границ	Сведения о согласовании местоположения границ (согласовано/спорное)
от т.	до т.			
1	2	3	4	5
86	87	24,89	Согласовано	согласовано
87	88	18,07		
88	89	2,14		
89	90	25,01		
90	86	19,84		

3. Сведения о характеристиках уточняемого земельного участка с кадастровым номером 23:42:0708006:79 :

№ п/п	Наименование характеристики земельного участка	Значение характеристики
1	2	3

1	2	3
1.	Адрес земельного участка	—
1.1.	Сведения о местоположении земельного участка (при отсутствии адреса) в структурированном в соответствии с федеральной информационной адресной системой виде	Российская Федерация, Краснодарский край, Ейский р-н, Ейск г
1.2.	Дополнительные сведения о местоположении земельного участка	с/т Восход, участок 119
2.	Площадь земельного участка ± величина погрешности определения (вычисления) площади ($P \pm \Delta P$), м ²	500 ± 8,00
3.	Формула, примененная для вычисления предельной погрешности определения площади земельного участка, с подставленными значениями и итоговые (вычисленные) значения	$3,5 * 0,10 * \sqrt{(500,00)} = 8$
4.	Площадь земельного участка согласно сведениям Единого государственного реестра недвижимости (Ркад), м ²	500,00
5.	Оценка расхождения Р и Ркад ($P - P_{кад}$), м ²	0
6.	Предельный минимальный и максимальный размеры земельного участка (Рмин и Рмакс), м ²	Рмин = 300 Рмакс = 1 500
7.	Вид (виды) разрешенного использования	земельные участки садоводческих товарищ
7.1.	Дополнительные сведения об использовании земельного участка	—
8.	Кадастровый или иной государственный учетный номер (инвентарный) здания, сооружения, объекта незавершенного строительства, расположенного на земельном участке	—
9.	Сведения о земельных участках (землях общего пользования, территории общего пользования), посредством которых обеспечивается доступ	—
10.	Иные сведения	—
4. Пояснения к сведениям об уточняемом земельном участке с кадастровым номером		23:42:0708006:79 :
1.	—	—

1. Сведения о характерных точках границ уточняемого земельного участка с кадастровым номером 23:42:0708006:81 :
 Система координат МСК-23, зона 1 Зона № 1

Обозначение характерных точек границ	Координаты, м				Метод определения координат	Формулы, примененные для расчета средней квадратической погрешности определения координат характерных точек границ (Mt), с подставленными в такие формулы значениями и итоговые (вычисленные) значения Mt, м	Описание закрепления точки
	содержатся в Едином государственном реестре недвижимости		определены в результате выполнения комплексных кадастровых работ				
	X	Y	X	Y			
1	2	3	4	5	6	7	8
156	—	—	658 748,25	1 324 874,83	Метод спутниковых геодезических измерений (определений)	—	Нет закрепления
155	—	—	658 723,33	1 324 875,17			
157	—	—	658 723,39	1 324 855,74			
158	—	—	658 748,25	1 324 855,52			
156	—	—	658 748,25	1 324 874,83			

2. Сведения о частях границ уточняемого земельного участка с кадастровым номером 23:42:0708006:81 :

Обозначение части границ		Горизонтальное проложение (S), м	Описание прохождения части границ	Сведения о согласовании местоположения границ (согласовано/спорное)
от т.	до т.			
1	2	3	4	5
156	155	24,92	Согласовано	согласовано
155	157	19,43		
157	158	24,86		
158	156	19,31	Согласовано	

3. Сведения о характеристиках уточняемого земельного участка с кадастровым номером 23:42:0708006:81 :

№ п/п	Наименование характеристики земельного участка	Значение характеристики
1	2	3

1	2	3
1.	Адрес земельного участка	—
1.1.	Сведения о местоположении земельного участка (при отсутствии адреса) в структурированном в соответствии с федеральной информационной адресной системой виде	Российская Федерация, Краснодарский край, Ейский р-н, Ейск г
1.2.	Дополнительные сведения о местоположении земельного участка	с/т Восход, участок 126
2.	Площадь земельного участка ± величина погрешности определения (вычисления) площади ($P \pm \Delta P$), м ²	482 ± 8,00
3.	Формула, примененная для вычисления предельной погрешности определения площади земельного участка, с подставленными значениями и итоговые (вычисленные) значения	$3,5 * 0,10 * \sqrt{(482,00)} = 8$
4.	Площадь земельного участка согласно сведениям Единого государственного реестра недвижимости (Ркад), м ²	500,00
5.	Оценка расхождения Р и Ркад ($P - P_{кад}$), м ²	18
6.	Предельный минимальный и максимальный размеры земельного участка (Рмин и Рмакс), м ²	Рмин = 300 Рмакс = 1 500
7.	Вид (виды) разрешенного использования	Земельные участки садоводческих товариществ
7.1.	Дополнительные сведения об использовании земельного участка	—
8.	Кадастровый или иной государственный учетный номер (инвентарный) здания, сооружения, объекта незавершенного строительства, расположенного на земельном участке	—
9.	Сведения о земельных участках (землях общего пользования, территории общего пользования), посредством которых обеспечивается доступ	—
10.	Иные сведения	—
4. Пояснения к сведениям об уточняемом земельном участке с кадастровым номером		23:42:0708006:81 :
1.	—	—

1. Сведения о характерных точках границ уточняемого земельного участка с кадастровым номером 23:42:0708006:82 :
 Система координат МСК-23, зона 1 Зона № 1

Обозначение характерных точек границ	Координаты, м				Метод определения координат	Формулы, примененные для расчета средней квадратической погрешности определения координат характерных точек границ (Mt), с подставленными в такие формулы значениями и итоговые (вычисленные) значения Mt, м	Описание закрепления точки
	содержатся в Едином государственном реестре недвижимости		определены в результате выполнения комплексных кадастровых работ				
	X	Y	X	Y			
1	2	3	4	5	6	7	8
122	—	—	658 777,55	1 324 855,15	Метод спутниковых геодезических измерений (определений)	—	Нет закрепления
123	—	—	658 752,52	1 324 855,24			
124	—	—	658 752,25	1 324 855,16			
125	—	—	658 751,01	1 324 836,07			
126	—	—	658 776,16	1 324 835,87			
127	—	—	658 777,32	1 324 835,08			
122	—	—	658 777,55	1 324 855,15			

2. Сведения о частях границ уточняемого земельного участка с кадастровым номером 23:42:0708006:82 :

Обозначение части границ		Горизонтальное проложение (S), м	Описание прохождения части границ	Сведения о согласовании местоположения границ (согласовано/спорное)
от т.	до т.			
1	2	3	4	5
122	123	25,03	Согласовано	согласовано
123	124	0,28		
124	125	19,13		
125	126	25,15		
126	127	1,40		
127	122	20,07		

3. Сведения о характеристиках уточняемого земельного участка с кадастровым номером <u>23:42:0708006:82</u> :		
№ п/п	Наименование характеристики земельного участка	Значение характеристики
1	2	3
1.	Адрес земельного участка	—
1.1.	Сведения о местоположении земельного участка (при отсутствии адреса) в структурированном в соответствии с федеральной информационной адресной системой виде	Российская Федерация, Краснодарский край, Ейский р-н, Ейск г
1.2.	Дополнительные сведения о местоположении земельного участка	с/т Восход, участок 127
2.	Площадь земельного участка ± величина погрешности определения (вычисления) площади ($P \pm \Delta P$), м ²	497 ± 8,00
3.	Формула, примененная для вычисления предельной погрешности определения площади земельного участка, с подставленными значениями и итоговые (вычисленные) значения	$3,5 * 0,10 * \sqrt{(497,00)} = 8$
4.	Площадь земельного участка согласно сведениям Единого государственного реестра недвижимости (Ркад), м ²	500,00
5.	Оценка расхождения Р и Ркад ($P - P_{кад}$), м ²	3
6.	Предельный минимальный и максимальный размеры земельного участка (Рмин и Рмакс), м ²	Рмин = 300 Рмакс = 1 500
7.	Вид (виды) разрешенного использования	Земельные участки садоводческих товариществ
7.1.	Дополнительные сведения об использовании земельного участка	—
8.	Кадастровый или иной государственный учетный номер (инвентарный) здания, сооружения, объекта незавершенного строительства, расположенного на земельном участке	—
9.	Сведения о земельных участках (землях общего пользования, территории общего пользования), посредством которых обеспечивается доступ	—
10.	Иные сведения	—
4. Пояснения к сведениям об уточняемом земельном участке с кадастровым номером <u>23:42:0708006:82</u> :		
1.	—	—

1. Сведения о характерных точках границ уточняемого земельного участка с кадастровым номером 23:42:0708006:84 :
 Система координат МСК-23, зона 1 Зона № 1

Обозначение характерных точек границ	Координаты, м				Метод определения координат	Формулы, примененные для расчета средней квадратической погрешности определения координат характерных точек границ (Mt), с подставленными в такие формулы значениями и итоговые (вычисленные) значения Mt, м	Описание закрепления точки
	содержатся в Едином государственном реестре недвижимости		определены в результате выполнения комплексных кадастровых работ				
	X	Y	X	Y			
1	2	3	4	5	6	7	8
92	—	—	658 775,65	1 324 795,37	Метод спутниковых геодезических измерений (определений)	—	Нет закрепления
130	—	—	658 751,61	1 324 795,32			
131	—	—	658 751,49	1 324 775,60			
93	—	—	658 775,47	1 324 775,35			
92	—	—	658 775,65	1 324 795,37			

2. Сведения о частях границ уточняемого земельного участка с кадастровым номером 23:42:0708006:84 :

Обозначение части границ		Горизонтальное проложение (S), м	Описание прохождения части границ	Сведения о согласовании местоположения границ (согласовано/спорное)
от т.	до т.			
1	2	3	4	5
92	130	24,04	Согласовано	согласовано
130	131	19,72		
131	93	23,98		
93	92	20,02		

3. Сведения о характеристиках уточняемого земельного участка с кадастровым номером 23:42:0708006:84 :

№ п/п	Наименование характеристики земельного участка	Значение характеристики
1	2	3

1	2	3
1.	Адрес земельного участка	—
1.1.	Сведения о местоположении земельного участка (при отсутствии адреса) в структурированном в соответствии с федеральной информационной адресной системой виде	Российская Федерация, Краснодарский край, Ейский р-н, Ейск г
1.2.	Дополнительные сведения о местоположении земельного участка	с/т Восход, участок 133
2.	Площадь земельного участка ± величина погрешности определения (вычисления) площади ($P \pm \Delta P$), м ²	477 ± 8,00
3.	Формула, примененная для вычисления предельной погрешности определения площади земельного участка, с подставленными значениями и итоговые (вычисленные) значения	$3,5 * 0,10 * \sqrt{(477,00)} = 8$
4.	Площадь земельного участка согласно сведениям Единого государственного реестра недвижимости (Ркад), м ²	500,00
5.	Оценка расхождения Р и Ркад (Р - Ркад), м ²	23
6.	Предельный минимальный и максимальный размеры земельного участка (Рмин и Рмакс), м ²	Рмин = 300 Рмакс = 1 500
7.	Вид (виды) разрешенного использования	Земельные участки садоводческих товариществ
7.1.	Дополнительные сведения об использовании земельного участка	—
8.	Кадастровый или иной государственный учетный номер (инвентарный) здания, сооружения, объекта незавершенного строительства, расположенного на земельном участке	—
9.	Сведения о земельных участках (землях общего пользования, территории общего пользования), посредством которых обеспечивается доступ	—
10.	Иные сведения	—
4. Пояснения к сведениям об уточняемом земельном участке с кадастровым номером		23:42:0708006:84 :
1.	—	—

1. Сведения о характерных точках границ уточняемого земельного участка с кадастровым номером 23:42:0708006:85 :
 Система координат МСК-23, зона 1 Зона № 1

Обозначение характерных точек границ	Координаты, м				Метод определения координат	Формулы, примененные для расчета средней квадратической погрешности определения координат характерных точек границ (Mt), с подставленными в такие формулы значениями и итоговые (вычисленные) значения Mt, м	Описание закрепления точки
	содержатся в Едином государственном реестре недвижимости		определены в результате выполнения комплексных кадастровых работ				
	X	Y	X	Y			
1	2	3	4	5	6	7	8
108	—	—	658 774,38	1 324 674,91	Метод спутниковых геодезических измерений (определений)	—	Нет закрепления
137	—	—	658 749,42	1 324 675,38			
138	—	—	658 749,83	1 324 655,62			
139	—	—	658 774,16	1 324 654,91			
108	—	—	658 774,38	1 324 674,91			

2. Сведения о частях границ уточняемого земельного участка с кадастровым номером 23:42:0708006:85 :

Обозначение части границ		Горизонтальное проложение (S), м	Описание прохождения части границ	Сведения о согласовании местоположения границ (согласовано/спорное)
от т.	до т.			
1	2	3	4	5
108	137	24,96	Согласовано	согласовано
137	138	19,76		
138	139	24,34		
139	108	20,00		

3. Сведения о характеристиках уточняемого земельного участка с кадастровым номером 23:42:0708006:85 :

№ п/п	Наименование характеристики земельного участка	Значение характеристики
1	2	3

1	2	3
1.	Адрес земельного участка	—
1.1.	Сведения о местоположении земельного участка (при отсутствии адреса) в структурированном в соответствии с федеральной информационной адресной системой виде	Российская Федерация, Краснодарский край, Ейский р-н, Ейск г
1.2.	Дополнительные сведения о местоположении земельного участка	с/т Восход, участок 145
2.	Площадь земельного участка ± величина погрешности определения (вычисления) площади ($P \pm \Delta P$), м ²	490 ± 8,00
3.	Формула, примененная для вычисления предельной погрешности определения площади земельного участка, с подставленными значениями и итоговые (вычисленные) значения	$3,5 * 0,10 * \sqrt{(490,00)} = 8$
4.	Площадь земельного участка согласно сведениям Единого государственного реестра недвижимости (Ркад), м ²	500,00
5.	Оценка расхождения Р и Ркад (Р - Ркад), м ²	10
6.	Предельный минимальный и максимальный размеры земельного участка (Рмин и Рмакс), м ²	Рмин = 300 Рмакс = 1 500
7.	Вид (виды) разрешенного использования	Для садоводства
7.1.	Дополнительные сведения об использовании земельного участка	—
8.	Кадастровый или иной государственный учетный номер (инвентарный) здания, сооружения, объекта незавершенного строительства, расположенного на земельном участке	23:42:0708006:1072
9.	Сведения о земельных участках (землях общего пользования, территории общего пользования), посредством которых обеспечивается доступ	—
10.	Иные сведения	—
4. Пояснения к сведениям об уточняемом земельном участке с кадастровым номером		23:42:0708006:85 :
1.	—	—

1. Сведения о характерных точках границ уточняемого земельного участка с кадастровым номером 23:42:0708006:86 :
 Система координат МСК-23, зона 1 Зона № 1

Обозначение характерных точек границ	Координаты, м				Метод определения координат	Формулы, примененные для расчета средней квадратической погрешности определения координат характерных точек границ (Mt), с подставленными в такие формулы значениями и итоговые (вычисленные) значения Mt, м	Описание закрепления точки
	содержатся в Едином государственном реестре недвижимости		определены в результате выполнения комплексных кадастровых работ				
	X	Y	X	Y			
1	2	3	4	5	6	7	8
187	658 720,72	1 324 675,69	658 720,72	1 324 675,69	Метод спутниковых геодезических измерений (определений)	—	Нет закрепления
912	658 721,62	1 324 655,56	658 721,62	1 324 655,56			
922	658 746,20	1 324 655,78	658 746,20	1 324 655,78			
923	658 745,90	1 324 675,47	658 745,90	1 324 675,47			
187	658 720,72	1 324 675,69	658 720,72	1 324 675,69			

2. Сведения о частях границ уточняемого земельного участка с кадастровым номером 23:42:0708006:86 :

Обозначение части границ		Горизонтальное проложение (S), м	Описание прохождения части границ	Сведения о согласовании местоположения границ (согласовано/спорное)
от т.	до т.			
1	2	3	4	5
187	912	20,15	Согласовано	согласовано
912	922	24,58		
922	923	19,69		
923	187	25,18		

3. Сведения о характеристиках уточняемого земельного участка с кадастровым номером 23:42:0708006:86 :

№ п/п	Наименование характеристики земельного участка	Значение характеристики
1	2	3

1	2	3
1.	Адрес земельного участка	—
1.1.	Сведения о местоположении земельного участка (при отсутствии адреса) в структурированном в соответствии с федеральной информационной адресной системой виде	Российская Федерация, Краснодарский край, Ейский р-н, Ейск г
1.2.	Дополнительные сведения о местоположении земельного участка	с/т Восход, участок 146
2.	Площадь земельного участка ± величина погрешности определения (вычисления) площади ($P \pm \Delta P$), м ²	495 ± 8,00
3.	Формула, примененная для вычисления предельной погрешности определения площади земельного участка, с подставленными значениями и итоговые (вычисленные) значения	$3,5 * 0,10 * \sqrt{(495,00)} = 8$
4.	Площадь земельного участка согласно сведениям Единого государственного реестра недвижимости (Ркад), м ²	495,00
5.	Оценка расхождения Р и Ркад ($P - P_{кад}$), м ²	0
6.	Предельный минимальный и максимальный размеры земельного участка (Рмин и Рмакс), м ²	Рмин = 300 Рмакс = 1 500
7.	Вид (виды) разрешенного использования	Для садоводства
7.1.	Дополнительные сведения об использовании земельного участка	—
8.	Кадастровый или иной государственный учетный номер (инвентарный) здания, сооружения, объекта незавершенного строительства, расположенного на земельном участке	—
9.	Сведения о земельных участках (землях общего пользования, территории общего пользования), посредством которых обеспечивается доступ	—
10.	Иные сведения	—
4. Пояснения к сведениям об уточняемом земельном участке с кадастровым номером		23:42:0708006:86 :
1.	—	—

1. Сведения о характерных точках границ уточняемого земельного участка с кадастровым номером 23:42:0708006:87 :
 Система координат МСК-23, зона 1 Зона № 1

Обозначение характерных точек границ	Координаты, м				Метод определения координат	Формулы, примененные для расчета средней квадратической погрешности определения координат характерных точек границ (Mt), с подставленными в такие формулы значениями и итоговые (вычисленные) значения Mt, м	Описание закрепления точки
	содержатся в Едином государственном реестре недвижимости		определены в результате выполнения комплексных кадастровых работ				
	X	Y	X	Y			
1	2	3	4	5	6	7	8
919	658 721,08	1 324 615,67	658 721,08	1 324 615,67	Метод спутниковых геодезических измерений (определений)	—	Нет закрепления
920	658 745,33	1 324 615,44	658 745,33	1 324 615,44			
921	658 745,52	1 324 635,44	658 745,52	1 324 635,44			
916	658 721,35	1 324 635,67	658 721,35	1 324 635,67			
919	658 721,08	1 324 615,67	658 721,08	1 324 615,67			

2. Сведения о частях границ уточняемого земельного участка с кадастровым номером 23:42:0708006:87 :

Обозначение части границ		Горизонтальное проложение (S), м	Описание прохождения части границ	Сведения о согласовании местоположения границ (согласовано/спорное)
от т.	до т.			
1	2	3	4	5
919	920	24,25	Согласовано	согласовано
920	921	20,00		
921	916	24,17		
916	919	20,00		

3. Сведения о характеристиках уточняемого земельного участка с кадастровым номером 23:42:0708006:87 :

№ п/п	Наименование характеристики земельного участка	Значение характеристики
1	2	3
1	2	3

1	2	3
1.	Адрес земельного участка	—
1.1.	Сведения о местоположении земельного участка (при отсутствии адреса) в структурированном в соответствии с федеральной информационной адресной системой виде	353680, Российская Федерация, Краснодарский край, Ейский р-н, Ейск г
1.2.	Дополнительные сведения о местоположении земельного участка	с/т Восход, участок 150
2.	Площадь земельного участка ± величина погрешности определения (вычисления) площади ($P \pm \Delta P$), м ²	484 ± 8,00
3.	Формула, примененная для вычисления предельной погрешности определения площади земельного участка, с подставленными значениями и итоговые (вычисленные) значения	$3,5 * 0,10 * \sqrt{(484,00)} = 8$
4.	Площадь земельного участка согласно сведениям Единого государственного реестра недвижимости (Ркад), м ²	484,00
5.	Оценка расхождения P и Ркад (P - Ркад), м ²	0
6.	Предельный минимальный и максимальный размеры земельного участка (Рмин и Рмакс), м ²	Рмин = 300 Рмакс = 1 500
7.	Вид (виды) разрешенного использования	Для садоводства
7.1.	Дополнительные сведения об использовании земельного участка	—
8.	Кадастровый или иной государственный учетный номер (инвентарный) здания, сооружения, объекта незавершенного строительства, расположенного на земельном участке	—
9.	Сведения о земельных участках (землях общего пользования, территории общего пользования), посредством которых обеспечивается доступ	—
10.	Иные сведения	—
4. Пояснения к сведениям об уточняемом земельном участке с кадастровым номером		23:42:0708006:87 :
1.	—	—

1. Сведения о характерных точках границ уточняемого земельного участка с кадастровым номером 23:42:0708006:88 :
 Система координат МСК-23, зона 1 Зона № 1

Обозначение характерных точек границ	Координаты, м				Метод определения координат	Формулы, примененные для расчета средней квадратической погрешности определения координат характерных точек границ (Mt), с подставленными в такие формулы значениями и итоговые (вычисленные) значения Mt, м	Описание закрепления точки
	содержатся в Едином государственном реестре недвижимости		определены в результате выполнения комплексных кадастровых работ				
	X	Y	X	Y			
1	2	3	4	5	6	7	8
147	658 749,04	1 324 535,64	658 749,04	1 324 535,64	Метод спутниковых геодезических измерений (определений)	—	Нет закрепления
111	658 774,04	1 324 535,31	658 774,04	1 324 535,31			
917	658 774,30	1 324 555,31	658 774,30	1 324 555,31			
918	658 749,30	1 324 555,64	658 749,30	1 324 555,64			
147	658 749,04	1 324 535,64	658 749,04	1 324 535,64			

2. Сведения о частях границ уточняемого земельного участка с кадастровым номером 23:42:0708006:88 :

Обозначение части границ		Горизонтальное проложение (S), м	Описание прохождения части границ	Сведения о согласовании местоположения границ (согласовано/спорное)
от т.	до т.			
1	2	3	4	5
147	111	25,00	Согласовано	согласовано
111	917	20,00		
917	918	25,00		
918	147	20,00		

3. Сведения о характеристиках уточняемого земельного участка с кадастровым номером 23:42:0708006:88 :

№ п/п	Наименование характеристики земельного участка	Значение характеристики
1	2	3

1	2	3
1.	Адрес земельного участка	—
1.1.	Сведения о местоположении земельного участка (при отсутствии адреса) в структурированном в соответствии с федеральной информационной адресной системой виде	Российская Федерация, Краснодарский край, Ейский р-н, Ейск г
1.2.	Дополнительные сведения о местоположении земельного участка	с/т Восход, участок 157
2.	Площадь земельного участка ± величина погрешности определения (вычисления) площади ($P \pm \Delta P$), м ²	500 ± 8,00
3.	Формула, примененная для вычисления предельной погрешности определения площади земельного участка, с подставленными значениями и итоговые (вычисленные) значения	$3,5 * 0,10 * \sqrt{(500,00)} = 8$
4.	Площадь земельного участка согласно сведениям Единого государственного реестра недвижимости (Ркад), м ²	500,00
5.	Оценка расхождения Р и Ркад (Р - Ркад), м ²	0
6.	Предельный минимальный и максимальный размеры земельного участка (Рмин и Рмакс), м ²	Рмин = 300 Рмакс = 1 500
7.	Вид (виды) разрешенного использования	для садоводства
7.1.	Дополнительные сведения об использовании земельного участка	—
8.	Кадастровый или иной государственный учетный номер (инвентарный) здания, сооружения, объекта незавершенного строительства, расположенного на земельном участке	—
9.	Сведения о земельных участках (землях общего пользования, территории общего пользования), посредством которых обеспечивается доступ	—
10.	Иные сведения	—
4. Пояснения к сведениям об уточняемом земельном участке с кадастровым номером		23:42:0708006:88 :
1.	—	—

1. Сведения о характерных точках границ уточняемого земельного участка с кадастровым номером 23:42:0708006:89 :
 Система координат МСК-23, зона 1 Зона № 1

Обозначение характерных точек границ	Координаты, м				Метод определения координат	Формулы, примененные для расчета средней квадратической погрешности определения координат характерных точек границ (Mt), с подставленными в такие формулы значениями и итоговые (вычисленные) значения Mt, м	Описание закрепления точки
	содержатся в Едином государственном реестре недвижимости		определены в результате выполнения комплексных кадастровых работ				
	X	Y	X	Y			
1	2	3	4	5	6	7	8
170	—	—	658 745,27	1 324 555,55	Метод спутниковых геодезических измерений (определений)	—	Нет закрепления
171	—	—	658 720,27	1 324 555,81			
172	—	—	658 719,71	1 324 535,92			
173	—	—	658 745,05	1 324 535,62			
170	—	—	658 745,27	1 324 555,55			

2. Сведения о частях границ уточняемого земельного участка с кадастровым номером 23:42:0708006:89 :

Обозначение части границ		Горизонтальное проложение (S), м	Описание прохождения части границ	Сведения о согласовании местоположения границ (согласовано/спорное)
от т.	до т.			
1	2	3	4	5
170	171	25,00	Согласовано	согласовано
171	172	19,90		
172	173	25,34		
173	170	19,93		

3. Сведения о характеристиках уточняемого земельного участка с кадастровым номером 23:42:0708006:89 :

№ п/п	Наименование характеристики земельного участка	Значение характеристики
1	2	3

1	2	3
1.	Адрес земельного участка	—
1.1.	Сведения о местоположении земельного участка (при отсутствии адреса) в структурированном в соответствии с федеральной информационной адресной системой виде	Российская Федерация, Краснодарский край, Ейский р-н, Ейск г
1.2.	Дополнительные сведения о местоположении земельного участка	с/т Восход, участок 158
2.	Площадь земельного участка ± величина погрешности определения (вычисления) площади ($P \pm \Delta P$), м ²	501 ± 8,00
3.	Формула, примененная для вычисления предельной погрешности определения площади земельного участка, с подставленными значениями и итоговые (вычисленные) значения	$3,5 * 0,10 * \sqrt{(501,00)} = 8$
4.	Площадь земельного участка согласно сведениям Единого государственного реестра недвижимости (Ркад), м ²	500,00
5.	Оценка расхождения Р и Ркад (Р - Ркад), м ²	1
6.	Предельный минимальный и максимальный размеры земельного участка (Рмин и Рмакс), м ²	Рмин = 300 Рмакс = 1 500
7.	Вид (виды) разрешенного использования	Земельные участки садоводческих товариществ
7.1.	Дополнительные сведения об использовании земельного участка	—
8.	Кадастровый или иной государственный учетный номер (инвентарный) здания, сооружения, объекта незавершенного строительства, расположенного на земельном участке	—
9.	Сведения о земельных участках (землях общего пользования, территории общего пользования), посредством которых обеспечивается доступ	—
10.	Иные сведения	—
4. Пояснения к сведениям об уточняемом земельном участке с кадастровым номером		23:42:0708006:89 :
1.	—	—

1. Сведения о характерных точках границ уточняемого земельного участка с кадастровым номером 23:42:0708006:90 :
 Система координат МСК-23, зона 1 Зона № 1

Обозначение характерных точек границ	Координаты, м				Метод определения координат	Формулы, примененные для расчета средней квадратической погрешности определения координат характерных точек границ (Mt), с подставленными в такие формулы значениями и итоговые (вычисленные) значения Mt, м	Описание закрепления точки
	содержатся в Едином государственном реестре недвижимости		определены в результате выполнения комплексных кадастровых работ				
	X	Y	X	Y			
1	2	3	4	5	6	7	8
173	—	—	658 745,05	1 324 535,62	Метод спутниковых геодезических измерений (определений)	—	Нет закрепления
172	—	—	658 719,71	1 324 535,92			
174	—	—	658 719,43	1 324 516,01			
175	—	—	658 744,84	1 324 515,69			
173	—	—	658 745,05	1 324 535,62			

2. Сведения о частях границ уточняемого земельного участка с кадастровым номером 23:42:0708006:90 :

Обозначение части границ		Горизонтальное проложение (S), м	Описание прохождения части границ	Сведения о согласовании местоположения границ (согласовано/спорное)
от т.	до т.			
1	2	3	4	5
173	172	25,34	Согласовано	согласовано
172	174	19,91		
174	175	25,41		
175	173	19,93		

3. Сведения о характеристиках уточняемого земельного участка с кадастровым номером 23:42:0708006:90 :

№ п/п	Наименование характеристики земельного участка	Значение характеристики
1	2	3

1	2	3
1.	Адрес земельного участка	—
1.1.	Сведения о местоположении земельного участка (при отсутствии адреса) в структурированном в соответствии с федеральной информационной адресной системой виде	Российская Федерация, Краснодарский край, Ейский р-н, Ейск г
1.2.	Дополнительные сведения о местоположении земельного участка	с/т Восход, участок 160
2.	Площадь земельного участка ± величина погрешности определения (вычисления) площади ($P \pm \Delta P$), м ²	506 ± 8,00
3.	Формула, примененная для вычисления предельной погрешности определения площади земельного участка, с подставленными значениями и итоговые (вычисленные) значения	$3,5 * 0,10 * \sqrt{(506,00)} = 8$
4.	Площадь земельного участка согласно сведениям Единого государственного реестра недвижимости (Ркад), м ²	500,00
5.	Оценка расхождения Р и Ркад (Р - Ркад), м ²	6
6.	Предельный минимальный и максимальный размеры земельного участка (Рмин и Рмакс), м ²	Рмин = 300 Рмакс = 1 500
7.	Вид (виды) разрешенного использования	Земельные участки садоводческих товариществ
7.1.	Дополнительные сведения об использовании земельного участка	—
8.	Кадастровый или иной государственный учетный номер (инвентарный) здания, сооружения, объекта незавершенного строительства, расположенного на земельном участке	23:42:0708006:748
9.	Сведения о земельных участках (землях общего пользования, территории общего пользования), посредством которых обеспечивается доступ	—
10.	Иные сведения	—
4. Пояснения к сведениям об уточняемом земельном участке с кадастровым номером		23:42:0708006:90 :
1.	—	—

1. Сведения о характерных точках границ уточняемого земельного участка с кадастровым номером 23:42:0708006:92 :
 Система координат МСК-23, зона 1 Зона № 1

Обозначение характерных точек границ	Координаты, м				Метод определения координат	Формулы, примененные для расчета средней квадратической погрешности определения координат характерных точек границ (Mt), с подставленными в такие формулы значениями и итоговые (вычисленные) значения Mt, м	Описание закрепления точки
	содержатся в Едином государственном реестре недвижимости		определены в результате выполнения комплексных кадастровых работ				
	X	Y	X	Y			
1	2	3	4	5	6	7	8
176	—	—	658 743,93	1 324 455,81	Метод спутниковых геодезических измерений (определений)	—	Нет закрепления
177	—	—	658 718,90	1 324 456,14			
178	—	—	658 718,96	1 324 435,91			
179	—	—	658 743,45	1 324 435,63			
176	—	—	658 743,93	1 324 455,81			

2. Сведения о частях границ уточняемого земельного участка с кадастровым номером 23:42:0708006:92 :

Обозначение части границ		Горизонтальное проложение (S), м	Описание прохождения части границ	Сведения о согласовании местоположения границ (согласовано/спорное)
от т.	до т.			
1	2	3	4	5
176	177	25,03	Согласовано	согласовано
177	178	20,23		
178	179	24,49		
179	176	20,19		

3. Сведения о характеристиках уточняемого земельного участка с кадастровым номером 23:42:0708006:92 :

№ п/п	Наименование характеристики земельного участка	Значение характеристики
1	2	3

1	2	3
1.	Адрес земельного участка	—
1.1.	Сведения о местоположении земельного участка (при отсутствии адреса) в структурированном в соответствии с федеральной информационной адресной системой виде	Российская Федерация, Краснодарский край, Ейский р-н, Ейск г
1.2.	Дополнительные сведения о местоположении земельного участка	с/т Восход, участок 168
2.	Площадь земельного участка ± величина погрешности определения (вычисления) площади ($P \pm \Delta P$), м ²	500 ± 8,00
3.	Формула, примененная для вычисления предельной погрешности определения площади земельного участка, с подставленными значениями и итоговые (вычисленные) значения	$3,5 * 0,10 * \sqrt{(500,00)} = 8$
4.	Площадь земельного участка согласно сведениям Единого государственного реестра недвижимости (Ркад), м ²	500,00
5.	Оценка расхождения Р и Ркад ($P - P_{кад}$), м ²	0
6.	Предельный минимальный и максимальный размеры земельного участка (Рмин и Рмакс), м ²	Рмин = 300 Рмакс = 1 500
7.	Вид (виды) разрешенного использования	Для садоводства
7.1.	Дополнительные сведения об использовании земельного участка	—
8.	Кадастровый или иной государственный учетный номер (инвентарный) здания, сооружения, объекта незавершенного строительства, расположенного на земельном участке	—
9.	Сведения о земельных участках (землях общего пользования, территории общего пользования), посредством которых обеспечивается доступ	—
10.	Иные сведения	—
4. Пояснения к сведениям об уточняемом земельном участке с кадастровым номером		23:42:0708006:92 :
1.	—	—

1. Сведения о характерных точках границ уточняемого земельного участка с кадастровым номером 23:42:0708006:93 :
 Система координат МСК-23, зона 1 Зона № 1

Обозначение характерных точек границ	Координаты, м				Метод определения координат	Формулы, примененные для расчета средней квадратической погрешности определения координат характерных точек границ (Mt), с подставленными в такие формулы значениями и итоговые (вычисленные) значения Mt, м	Описание закрепления точки
	содержатся в Едином государственном реестре недвижимости		определены в результате выполнения комплексных кадастровых работ				
	X	Y	X	Y			
1	2	3	4	5	6	7	8
162	—	—	658 723,10	1 324 815,37	Метод спутниковых геодезических измерений (определений)	—	Нет закрепления
183	—	—	658 697,87	1 324 816,36			
165	—	—	658 698,05	1 324 796,12			
163	—	—	658 722,99	1 324 795,72			
162	—	—	658 723,10	1 324 815,37			

2. Сведения о частях границ уточняемого земельного участка с кадастровым номером 23:42:0708006:93 :

Обозначение части границ		Горизонтальное проложение (S), м	Описание прохождения части границ	Сведения о согласовании местоположения границ (согласовано/спорное)
от т.	до т.			
1	2	3	4	5
162	183	25,25	Согласовано	согласовано
183	165	20,24		
165	163	24,94		
163	162	19,65		

3. Сведения о характеристиках уточняемого земельного участка с кадастровым номером 23:42:0708006:93 :

№ п/п	Наименование характеристики земельного участка	Значение характеристики
1	2	3

1	2	3
1.	Адрес земельного участка	—
1.1.	Сведения о местоположении земельного участка (при отсутствии адреса) в структурированном в соответствии с федеральной информационной адресной системой виде	Российская Федерация, Краснодарский край, Ейский р-н, Ейск г
1.2.	Дополнительные сведения о местоположении земельного участка	с/т Восход, участок 179
2.	Площадь земельного участка ± величина погрешности определения (вычисления) площади ($P \pm \Delta P$), м ²	500 ± 8,00
3.	Формула, примененная для вычисления предельной погрешности определения площади земельного участка, с подставленными значениями и итоговые (вычисленные) значения	$3,5 * 0,10 * \sqrt{(500,00)} = 8$
4.	Площадь земельного участка согласно сведениям Единого государственного реестра недвижимости (Ркад), м ²	500,00
5.	Оценка расхождения Р и Ркад ($P - P_{кад}$), м ²	0
6.	Предельный минимальный и максимальный размеры земельного участка (Рмин и Рмакс), м ²	Рмин = 300 Рмакс = 1 500
7.	Вид (виды) разрешенного использования	Земельные участки садоводческих товариществ
7.1.	Дополнительные сведения об использовании земельного участка	—
8.	Кадастровый или иной государственный учетный номер (инвентарный) здания, сооружения, объекта незавершенного строительства, расположенного на земельном участке	—
9.	Сведения о земельных участках (землях общего пользования, территории общего пользования), посредством которых обеспечивается доступ	—
10.	Иные сведения	—
4. Пояснения к сведениям об уточняемом земельном участке с кадастровым номером		23:42:0708006:93 :
1.	—	—

1. Сведения о характерных точках границ уточняемого земельного участка с кадастровым номером 23:42:0708006:94 :
 Система координат МСК-23, зона 1 Зона № 1

Обозначение характерных точек границ	Координаты, м				Метод определения координат	Формулы, примененные для расчета средней квадратической погрешности определения координат характерных точек границ (Mt), с подставленными в такие формулы значениями и итоговые (вычисленные) значения Mt, м	Описание закрепления точки
	содержатся в Едином государственном реестре недвижимости		определены в результате выполнения комплексных кадастровых работ				
	X	Y	X	Y			
1	2	3	4	5	6	7	8
913	—	—	658 693,79	1 324 775,70	Метод спутниковых геодезических измерений (определений)	—	Нет закрепления
914	—	—	658 668,79	1 324 776,00			
197	—	—	658 668,55	1 324 756,01			
196	—	—	658 693,55	1 324 755,71			
913	—	—	658 693,79	1 324 775,70			

2. Сведения о частях границ уточняемого земельного участка с кадастровым номером 23:42:0708006:94 :

Обозначение части границ		Горизонтальное проложение (S), м	Описание прохождения части границ	Сведения о согласовании местоположения границ (согласовано/спорное)
от т.	до т.			
1	2	3	4	5
913	914	25,00	Согласовано	согласовано
914	197	19,99		
197	196	25,00		
196	913	19,99		

3. Сведения о характеристиках уточняемого земельного участка с кадастровым номером 23:42:0708006:94 :

№ п/п	Наименование характеристики земельного участка	Значение характеристики
1	2	3

1	2	3
1.	Адрес земельного участка	—
1.1.	Сведения о местоположении земельного участка (при отсутствии адреса) в структурированном в соответствии с федеральной информационной адресной системой виде	Российская Федерация, Краснодарский край, Ейский р-н, Ейск г
1.2.	Дополнительные сведения о местоположении земельного участка	с/т Восход, участок 184
2.	Площадь земельного участка ± величина погрешности определения (вычисления) площади ($P \pm \Delta P$), м ²	500 ± 8,00
3.	Формула, примененная для вычисления предельной погрешности определения площади земельного участка, с подставленными значениями и итоговые (вычисленные) значения	$3,5 * 0,10 * \sqrt{(500,00)} = 8$
4.	Площадь земельного участка согласно сведениям Единого государственного реестра недвижимости (Ркад), м ²	500,00
5.	Оценка расхождения Р и Ркад (Р - Ркад), м ²	0
6.	Предельный минимальный и максимальный размеры земельного участка (Рмин и Рмакс), м ²	Рмин = 300 Рмакс = 1 500
7.	Вид (виды) разрешенного использования	для садоводства
7.1.	Дополнительные сведения об использовании земельного участка	—
8.	Кадастровый или иной государственный учетный номер (инвентарный) здания, сооружения, объекта незавершенного строительства, расположенного на земельном участке	—
9.	Сведения о земельных участках (землях общего пользования, территории общего пользования), посредством которых обеспечивается доступ	—
10.	Иные сведения	—
4. Пояснения к сведениям об уточняемом земельном участке с кадастровым номером		23:42:0708006:94 :
1.	—	—

1. Сведения о характерных точках границ уточняемого земельного участка с кадастровым номером 23:42:0708006:95 :
 Система координат МСК-23, зона 1 Зона № 1

Обозначение характерных точек границ	Координаты, м				Метод определения координат	Формулы, примененные для расчета средней квадратической погрешности определения координат характерных точек границ (Mt), с подставленными в такие формулы значениями и итоговые (вычисленные) значения Mt, м	Описание закрепления точки
	содержатся в Едином государственном реестре недвижимости		определены в результате выполнения комплексных кадастровых работ				
	X	Y	X	Y			
1	2	3	4	5	6	7	8
184	—	—	658 720,85	1 324 695,79	Метод спутниковых геодезических измерений (определений)	—	Нет закрепления
185	—	—	658 697,16	1 324 695,96			
186	—	—	658 696,89	1 324 676,09			
187	—	—	658 720,72	1 324 675,69			
184	—	—	658 720,85	1 324 695,79			

2. Сведения о частях границ уточняемого земельного участка с кадастровым номером 23:42:0708006:95 :

Обозначение части границ		Горизонтальное проложение (S), м	Описание прохождения части границ	Сведения о согласовании местоположения границ (согласовано/спорное)
от т.	до т.			
1	2	3	4	5
184	185	23,69	Согласовано	согласовано
185	186	19,87		
186	187	23,83		
187	184	20,10		

3. Сведения о характеристиках уточняемого земельного участка с кадастровым номером 23:42:0708006:95 :

№ п/п	Наименование характеристики земельного участка	Значение характеристики
1	2	3

1	2	3
1.	Адрес земельного участка	—
1.1.	Сведения о местоположении земельного участка (при отсутствии адреса) в структурированном в соответствии с федеральной информационной адресной системой виде	Российская Федерация, Краснодарский край, Ейский р-н, Ейск г
1.2.	Дополнительные сведения о местоположении земельного участка	с/т Восход, участок 191
2.	Площадь земельного участка ± величина погрешности определения (вычисления) площади ($P \pm \Delta P$), м ²	475 ± 8,00
3.	Формула, примененная для вычисления предельной погрешности определения площади земельного участка, с подставленными значениями и итоговые (вычисленные) значения	$3,5 * 0,10 * \sqrt{(475,00)} = 8$
4.	Площадь земельного участка согласно сведениям Единого государственного реестра недвижимости (Ркад), м ²	500,00
5.	Оценка расхождения Р и Ркад ($P - P_{кад}$), м ²	25
6.	Предельный минимальный и максимальный размеры земельного участка (Рмин и Рмакс), м ²	Рмин = 300 Рмакс = 1 500
7.	Вид (виды) разрешенного использования	Земельные участки садоводческих товариществ
7.1.	Дополнительные сведения об использовании земельного участка	—
8.	Кадастровый или иной государственный учетный номер (инвентарный) здания, сооружения, объекта незавершенного строительства, расположенного на земельном участке	—
9.	Сведения о земельных участках (землях общего пользования, территории общего пользования), посредством которых обеспечивается доступ	—
10.	Иные сведения	—
4. Пояснения к сведениям об уточняемом земельном участке с кадастровым номером		23:42:0708006:95 :
1.	—	—

1. Сведения о характерных точках границ уточняемого земельного участка с кадастровым номером 23:42:0708006:96 :
 Система координат МСК-23, зона 1 Зона № 1

Обозначение характерных точек границ	Координаты, м				Метод определения координат	Формулы, примененные для расчета средней квадратической погрешности определения координат характерных точек границ (Mt), с подставленными в такие формулы значениями и итоговые (вычисленные) значения Mt, м	Описание закрепления точки
	содержатся в Едином государственном реестре недвижимости		определены в результате выполнения комплексных кадастровых работ				
	X	Y	X	Y			
1	2	3	4	5	6	7	8
187	—	—	658 720,72	1 324 675,69	Метод спутниковых геодезических измерений (определений)	—	Нет закрепления
186	—	—	658 696,89	1 324 676,09			
911	—	—	658 696,62	1 324 655,95			
912	—	—	658 721,62	1 324 655,56			
187	—	—	658 720,72	1 324 675,69			

2. Сведения о частях границ уточняемого земельного участка с кадастровым номером 23:42:0708006:96 :

Обозначение части границ		Горизонтальное проложение (S), м	Описание прохождения части границ	Сведения о согласовании местоположения границ (согласовано/спорное)
от т.	до т.			
1	2	3	4	5
187	186	23,83	Согласовано	согласовано
186	911	20,14		
911	912	25,00		
912	187	20,15		

3. Сведения о характеристиках уточняемого земельного участка с кадастровым номером 23:42:0708006:96 :

№ п/п	Наименование характеристики земельного участка	Значение характеристики
1	2	3

1	2	3
1.	Адрес земельного участка	—
1.1.	Сведения о местоположении земельного участка (при отсутствии адреса) в структурированном в соответствии с федеральной информационной адресной системой виде	353680, Российская Федерация, Краснодарский край, Ейский р-н, Ейск г
1.2.	Дополнительные сведения о местоположении земельного участка	с/т Восход, участок 193
2.	Площадь земельного участка ± величина погрешности определения (вычисления) площади ($P \pm \Delta P$), м ²	491 ± 8,00
3.	Формула, примененная для вычисления предельной погрешности определения площади земельного участка, с подставленными значениями и итоговые (вычисленные) значения	$3,5 * 0,10 * \sqrt{(491,00)} = 8$
4.	Площадь земельного участка согласно сведениям Единого государственного реестра недвижимости (Ркад), м ²	491,00
5.	Оценка расхождения Р и Ркад ($P - P_{кад}$), м ²	0
6.	Предельный минимальный и максимальный размеры земельного участка (Рмин и Рмакс), м ²	Рмин = 300 Рмакс = 1 500
7.	Вид (виды) разрешенного использования	Для садоводства
7.1.	Дополнительные сведения об использовании земельного участка	—
8.	Кадастровый или иной государственный учетный номер (инвентарный) здания, сооружения, объекта незавершенного строительства, расположенного на земельном участке	23:42:0708006:815
9.	Сведения о земельных участках (землях общего пользования, территории общего пользования), посредством которых обеспечивается доступ	—
10.	Иные сведения	—
4. Пояснения к сведениям об уточняемом земельном участке с кадастровым номером		23:42:0708006:96 :
1.	—	—

1. Сведения о характерных точках границ уточняемого земельного участка с кадастровым номером 23:42:0708006:97 :
 Система координат МСК-23, зона 1 Зона № 1

Обозначение характерных точек границ	Координаты, м				Метод определения координат	Формулы, примененные для расчета средней квадратической погрешности определения координат характерных точек границ (Mt), с подставленными в такие формулы значениями и итоговые (вычисленные) значения Mt, м	Описание закрепления точки
	содержатся в Едином государственном реестре недвижимости		определены в результате выполнения комплексных кадастровых работ				
	X	Y	X	Y			
1	2	3	4	5	6	7	8
912	—	—	658 721,62	1 324 655,56	Метод спутниковых геодезических измерений (определений)	—	Нет закрепления
911	—	—	658 696,62	1 324 655,95			
915	—	—	658 696,35	1 324 636,05			
916	—	—	658 721,35	1 324 635,67			
912	—	—	658 721,62	1 324 655,56			

2. Сведения о частях границ уточняемого земельного участка с кадастровым номером 23:42:0708006:97 :

Обозначение части границ		Горизонтальное проложение (S), м	Описание прохождения части границ	Сведения о согласовании местоположения границ (согласовано/спорное)
от т.	до т.			
1	2	3	4	5
912	911	25,00	Согласовано	согласовано
911	915	19,90		
915	916	25,00		
916	912	19,89		

3. Сведения о характеристиках уточняемого земельного участка с кадастровым номером 23:42:0708006:97 :

№ п/п	Наименование характеристики земельного участка	Значение характеристики
1	2	3

1	2	3
1.	Адрес земельного участка	—
1.1.	Сведения о местоположении земельного участка (при отсутствии адреса) в структурированном в соответствии с федеральной информационной адресной системой виде	353680, Российская Федерация, Краснодарский край, Ейский р-н, Ейск г
1.2.	Дополнительные сведения о местоположении земельного участка	с/т Восход, участок 195
2.	Площадь земельного участка ± величина погрешности определения (вычисления) площади ($P \pm \Delta P$), м ²	497 ± 8,00
3.	Формула, примененная для вычисления предельной погрешности определения площади земельного участка, с подставленными значениями и итоговые (вычисленные) значения	$3,5 * 0,10 * \sqrt{(497,00)} = 8$
4.	Площадь земельного участка согласно сведениям Единого государственного реестра недвижимости (Ркад), м ²	498,00
5.	Оценка расхождения Р и Ркад ($P - P_{кад}$), м ²	1
6.	Предельный минимальный и максимальный размеры земельного участка (Рмин и Рмакс), м ²	Рмин = 300 Рмакс = 1 500
7.	Вид (виды) разрешенного использования	Для садоводства
7.1.	Дополнительные сведения об использовании земельного участка	—
8.	Кадастровый или иной государственный учетный номер (инвентарный) здания, сооружения, объекта незавершенного строительства, расположенного на земельном участке	—
9.	Сведения о земельных участках (землях общего пользования, территории общего пользования), посредством которых обеспечивается доступ	—
10.	Иные сведения	—
4. Пояснения к сведениям об уточняемом земельном участке с кадастровым номером <u>23:42:0708006:97</u> :		
1.	—	—

1. Сведения о характерных точках границ уточняемого земельного участка с кадастровым номером 23:42:0708006:100 :
 Система координат МСК-23, зона 1 Зона № 1

Обозначение характерных точек границ	Координаты, м				Метод определения координат	Формулы, примененные для расчета средней квадратической погрешности определения координат характерных точек границ (Mt), с подставленными в такие формулы значениями и итоговые (вычисленные) значения Mt, м	Описание закрепления точки
	содержатся в Едином государственном реестре недвижимости		определены в результате выполнения комплексных кадастровых работ				
	X	Y	X	Y			
1	2	3	4	5	6	7	8
171	658 720,27	1 324 555,81	658 720,27	1 324 555,81	Метод спутниковых геодезических измерений (определений)	—	Нет закрепления
788	658 720,54	1 324 575,67	658 720,54	1 324 575,67			
789	658 695,55	1 324 576,11	658 695,55	1 324 576,11			
188	658 695,00	1 324 556,17	658 695,00	1 324 556,17			
171	658 720,27	1 324 555,81	658 720,27	1 324 555,81			

2. Сведения о частях границ уточняемого земельного участка с кадастровым номером 23:42:0708006:100 :

Обозначение части границ		Горизонтальное проложение (S), м	Описание прохождения части границ	Сведения о согласовании местоположения границ (согласовано/спорное)
от т.	до т.			
1	2	3	4	5
171	788	19,86	Согласовано	согласовано
788	789	24,99		
789	188	19,95		
188	171	25,27		

3. Сведения о характеристиках уточняемого земельного участка с кадастровым номером 23:42:0708006:100 :

№ п/п	Наименование характеристики земельного участка	Значение характеристики
1	2	3

1	2	3
1.	Адрес земельного участка	—
1.1.	Сведения о местоположении земельного участка (при отсутствии адреса) в структурированном в соответствии с федеральной информационной адресной системой виде	Российская Федерация, Краснодарский край, Ейский р-н, Ейск г
1.2.	Дополнительные сведения о местоположении земельного участка	с/т Восход, участок 203
2.	Площадь земельного участка ± величина погрешности определения (вычисления) площади ($P \pm \Delta P$), м ²	500 ± 8,00
3.	Формула, примененная для вычисления предельной погрешности определения площади земельного участка, с подставленными значениями и итоговые (вычисленные) значения	$3,5 * 0,10 * \sqrt{(500,00)} = 8$
4.	Площадь земельного участка согласно сведениям Единого государственного реестра недвижимости (Ркад), м ²	500,00
5.	Оценка расхождения Р и Ркад ($P - P_{кад}$), м ²	0
6.	Предельный минимальный и максимальный размеры земельного участка (Рмин и Рмакс), м ²	Рмин = 300 Рмакс = 1 500
7.	Вид (виды) разрешенного использования	для садоводства
7.1.	Дополнительные сведения об использовании земельного участка	—
8.	Кадастровый или иной государственный учетный номер (инвентарный) здания, сооружения, объекта незавершенного строительства, расположенного на земельном участке	—
9.	Сведения о земельных участках (землях общего пользования, территории общего пользования), посредством которых обеспечивается доступ	—
10.	Иные сведения	—
4. Пояснения к сведениям об уточняемом земельном участке с кадастровым номером		23:42:0708006:100 :
1.	—	—

1. Сведения о характерных точках границ уточняемого земельного участка с кадастровым номером 23:42:0708006:101 :
 Система координат МСК-23, зона 1 Зона № 1

Обозначение характерных точек границ	Координаты, м				Метод определения координат	Формулы, примененные для расчета средней квадратической погрешности определения координат характерных точек границ (Mt), с подставленными в такие формулы значениями и итоговые (вычисленные) значения Mt, м	Описание закрепления точки
	содержатся в Едином государственном реестре недвижимости		определены в результате выполнения комплексных кадастровых работ				
	X	Y	X	Y			
1	2	3	4	5	6	7	8
1005	658 690,35	1 324 516,40	658 690,35	1 324 516,40	Метод спутниковых геодезических измерений (определений)	—	Нет закрепления
1007	658 665,56	1 324 516,83	658 665,56	1 324 516,83			
230	658 665,35	1 324 496,83	658 665,35	1 324 496,83			
1305	658 690,06	1 324 496,21	658 690,06	1 324 496,21			
1005	658 690,35	1 324 516,40	658 690,35	1 324 516,40			

2. Сведения о частях границ уточняемого земельного участка с кадастровым номером 23:42:0708006:101 :

Обозначение части границ		Горизонтальное проложение (S), м	Описание прохождения части границ	Сведения о согласовании местоположения границ (согласовано/спорное)
от т.	до т.			
1	2	3	4	5
1005	1007	24,79	—	согласовано
1007	230	20,00		
230	1305	24,72		
1305	1005	20,19		

3. Сведения о характеристиках уточняемого земельного участка с кадастровым номером 23:42:0708006:101 :

№ п/п	Наименование характеристики земельного участка	Значение характеристики
1	2	3

1	2	3
1.	Адрес земельного участка	Российская Федерация, Краснодарский край, Ейский район, Ейск город, с/т Восход, участок 210
1.1.	Сведения о местоположении земельного участка (при отсутствии адреса) в структурированном в соответствии с федеральной информационной адресной системой виде	—
1.2.	Дополнительные сведения о местоположении земельного участка	—
2.	Площадь земельного участка \pm величина погрешности определения (вычисления) площади ($P \pm \Delta P$), м ²	497 \pm 8,00
3.	Формула, примененная для вычисления предельной погрешности определения площади земельного участка, с подставленными значениями и итоговые (вычисленные) значения	$3,5 * 0,10 * \sqrt{(497,00)} = 8$
4.	Площадь земельного участка согласно сведениям Единого государственного реестра недвижимости (Ркад), м ²	497,00
5.	Оценка расхождения Р и Ркад ($P - P_{кад}$), м ²	0
6.	Предельный минимальный и максимальный размеры земельного участка ($P_{мин}$ и $P_{макс}$), м ²	$P_{мин} = 300$ $P_{макс} = 1\ 500$
7.	Вид (виды) разрешенного использования	Для садоводства
7.1.	Дополнительные сведения об использовании земельного участка	—
8.	Кадастровый или иной государственный учетный номер (инвентарный) здания, сооружения, объекта незавершенного строительства, расположенного на земельном участке	—
9.	Сведения о земельных участках (землях общего пользования, территории общего пользования), посредством которых обеспечивается доступ	—
10.	Иные сведения	—
4. Пояснения к сведениям об уточняемом земельном участке с кадастровым номером		23:42:0708006:101 :
1.	—	—

1. Сведения о характерных точках границ уточняемого земельного участка с кадастровым номером 23:42:0708006:102 :
 Система координат МСК-23, зона 1 Зона № 1

Обозначение характерных точек границ	Координаты, м				Метод определения координат	Формулы, примененные для расчета средней квадратической погрешности определения координат характерных точек границ (Mt), с подставленными в такие формулы значениями и итоговые (вычисленные) значения Mt, м	Описание закрепления точки
	содержатся в Едином государственном реестре недвижимости		определены в результате выполнения комплексных кадастровых работ				
	X	Y	X	Y			
1	2	3	4	5	6	7	8
1009	658 694,09	1 324 476,33	658 694,09	1 324 476,33	Метод спутниковых геодезических измерений (определений)	—	Нет закрепления
1306	658 719,23	1 324 476,22	658 719,23	1 324 476,22			
1307	658 719,48	1 324 495,78	658 719,48	1 324 495,78			
1308	658 694,49	1 324 496,12	658 694,49	1 324 496,12			
1009	658 694,09	1 324 476,33	658 694,09	1 324 476,33			

2. Сведения о частях границ уточняемого земельного участка с кадастровым номером 23:42:0708006:102 :

Обозначение части границ		Горизонтальное проложение (S), м	Описание прохождения части границ	Сведения о согласовании местоположения границ (согласовано/спорное)
от т.	до т.			
1	2	3	4	5
1009	1306	25,14	—	согласовано
1306	1307	19,56		
1307	1308	24,99		
1308	1009	19,79		

3. Сведения о характеристиках уточняемого земельного участка с кадастровым номером 23:42:0708006:102 :

№ п/п	Наименование характеристики земельного участка	Значение характеристики
1	2	3
1	2	3

1	2	3
1.	Адрес земельного участка	—
1.1.	Сведения о местоположении земельного участка (при отсутствии адреса) в структурированном в соответствии с федеральной информационной адресной системой виде	Российская Федерация, Краснодарский край, Ейский р-н, Ейск г
1.2.	Дополнительные сведения о местоположении земельного участка	с/т Восход, участок 211
2.	Площадь земельного участка ± величина погрешности определения (вычисления) площади ($P \pm \Delta P$), м ²	493 ± 8,00
3.	Формула, примененная для вычисления предельной погрешности определения площади земельного участка, с подставленными значениями и итоговые (вычисленные) значения	$3,5 * 0,10 * \sqrt{(493,00)} = 8$
4.	Площадь земельного участка согласно сведениям Единого государственного реестра недвижимости (Ркад), м ²	493,00
5.	Оценка расхождения Р и Ркад ($P - P_{кад}$), м ²	0
6.	Предельный минимальный и максимальный размеры земельного участка (Рмин и Рмакс), м ²	Рмин = 300 Рмакс = 1 500
7.	Вид (виды) разрешенного использования	Для садоводства
7.1.	Дополнительные сведения об использовании земельного участка	—
8.	Кадастровый или иной государственный учетный номер (инвентарный) здания, сооружения, объекта незавершенного строительства, расположенного на земельном участке	—
9.	Сведения о земельных участках (землях общего пользования, территории общего пользования), посредством которых обеспечивается доступ	—
10.	Иные сведения	—
4. Пояснения к сведениям об уточняемом земельном участке с кадастровым номером		23:42:0708006:102 :
1.	—	—

1. Сведения о характерных точках границ уточняемого земельного участка с кадастровым номером 23:42:0708006:103 :
 Система координат МСК-23, зона 1 Зона № 1

Обозначение характерных точек границ	Координаты, м				Метод определения координат	Формулы, примененные для расчета средней квадратической погрешности определения координат характерных точек границ (Mt), с подставленными в такие формулы значениями и итоговые (вычисленные) значения Mt, м	Описание закрепления точки
	содержатся в Едином государственном реестре недвижимости		определены в результате выполнения комплексных кадастровых работ				
	X	Y	X	Y			
1	2	3	4	5	6	7	8
207	658 689,93	1 324 476,31	658 689,93	1 324 476,31	Метод спутниковых геодезических измерений (определений)	—	Нет закрепления
1305	658 690,06	1 324 496,21	658 690,06	1 324 496,21			
230	658 665,35	1 324 496,83	658 665,35	1 324 496,83			
208	658 665,48	1 324 476,81	658 665,48	1 324 476,81			
207	658 689,93	1 324 476,31	658 689,93	1 324 476,31			

2. Сведения о частях границ уточняемого земельного участка с кадастровым номером 23:42:0708006:103 :

Обозначение части границ		Горизонтальное проложение (S), м	Описание прохождения части границ	Сведения о согласовании местоположения границ (согласовано/спорное)
от т.	до т.			
1	2	3	4	5
207	1305	19,90	—	согласовано
1305	230	24,72		
230	208	20,02		
208	207	24,46		

3. Сведения о характеристиках уточняемого земельного участка с кадастровым номером 23:42:0708006:103 :

№ п/п	Наименование характеристики земельного участка	Значение характеристики
1	2	3

1	2	3
1.	Адрес земельного участка	—
1.1.	Сведения о местоположении земельного участка (при отсутствии адреса) в структурированном в соответствии с федеральной информационной адресной системой виде	Российская Федерация, Краснодарский край, Ейский р-н, Ейск г
1.2.	Дополнительные сведения о местоположении земельного участка	с/т Восход, участок 212
2.	Площадь земельного участка ± величина погрешности определения (вычисления) площади ($P \pm \Delta P$), м ²	491 ± 8,00
3.	Формула, примененная для вычисления предельной погрешности определения площади земельного участка, с подставленными значениями и итоговые (вычисленные) значения	$3,5 * 0,10 * \sqrt{(491,00)} = 8$
4.	Площадь земельного участка согласно сведениям Единого государственного реестра недвижимости (Ркад), м ²	491,00
5.	Оценка расхождения Р и Ркад (Р - Ркад), м ²	0
6.	Предельный минимальный и максимальный размеры земельного участка (Рмин и Рмакс), м ²	Рмин = 300 Рмакс = 1 500
7.	Вид (виды) разрешенного использования	Земельные участки садоводческих товариществ
7.1.	Дополнительные сведения об использовании земельного участка	—
8.	Кадастровый или иной государственный учетный номер (инвентарный) здания, сооружения, объекта незавершенного строительства, расположенного на земельном участке	—
9.	Сведения о земельных участках (землях общего пользования, территории общего пользования), посредством которых обеспечивается доступ	—
10.	Иные сведения	—
4. Пояснения к сведениям об уточняемом земельном участке с кадастровым номером		23:42:0708006:103 :
1.	—	—

1. Сведения о характерных точках границ уточняемого земельного участка с кадастровым номером 23:42:0708006:104 :
 Система координат МСК-23, зона 1 Зона № 1

Обозначение характерных точек границ	Координаты, м				Метод определения координат	Формулы, примененные для расчета средней квадратической погрешности определения координат характерных точек границ (Mt), с подставленными в такие формулы значениями и итоговые (вычисленные) значения Mt, м	Описание закрепления точки
	содержатся в Едином государственном реестре недвижимости		определены в результате выполнения комплексных кадастровых работ				
	X	Y	X	Y			
1	2	3	4	5	6	7	8
207	—	—	658 689,93	1 324 476,31	Метод спутниковых геодезических измерений (определений)	—	Нет закрепления
208	—	—	658 665,48	1 324 476,81			
209	—	—	658 665,07	1 324 456,53			
210	—	—	658 689,58	1 324 456,21			
207	—	—	658 689,93	1 324 476,31			

2. Сведения о частях границ уточняемого земельного участка с кадастровым номером 23:42:0708006:104 :

Обозначение части границ		Горизонтальное проложение (S), м	Описание прохождения части границ	Сведения о согласовании местоположения границ (согласовано/спорное)
от т.	до т.			
1	2	3	4	5
207	208	24,46	Согласовано	согласовано
208	209	20,28		
209	210	24,51		
210	207	20,10		

3. Сведения о характеристиках уточняемого земельного участка с кадастровым номером 23:42:0708006:104 :

№ п/п	Наименование характеристики земельного участка	Значение характеристики
1	2	3

1	2	3
1.	Адрес земельного участка	—
1.1.	Сведения о местоположении земельного участка (при отсутствии адреса) в структурированном в соответствии с федеральной информационной адресной системой виде	Российская Федерация, Краснодарский край, Ейский р-н, Ейск г
1.2.	Дополнительные сведения о местоположении земельного участка	с/т Восход, участок 214
2.	Площадь земельного участка ± величина погрешности определения (вычисления) площади ($P \pm \Delta P$), м ²	494 ± 8,00
3.	Формула, примененная для вычисления предельной погрешности определения площади земельного участка, с подставленными значениями и итоговые (вычисленные) значения	$3,5 * 0,10 * \sqrt{(494,00)} = 8$
4.	Площадь земельного участка согласно сведениям Единого государственного реестра недвижимости (Ркад), м ²	500,00
5.	Оценка расхождения Р и Ркад ($P - P_{кад}$), м ²	6
6.	Предельный минимальный и максимальный размеры земельного участка (Рмин и Рмакс), м ²	Рмин = 300 Рмакс = 1 500
7.	Вид (виды) разрешенного использования	Земельные участки садоводческих товариществ
7.1.	Дополнительные сведения об использовании земельного участка	—
8.	Кадастровый или иной государственный учетный номер (инвентарный) здания, сооружения, объекта незавершенного строительства, расположенного на земельном участке	23:42:0708006:1079
9.	Сведения о земельных участках (землях общего пользования, территории общего пользования), посредством которых обеспечивается доступ	—
10.	Иные сведения	—
4. Пояснения к сведениям об уточняемом земельном участке с кадастровым номером		23:42:0708006:104 :
1.	—	—

1. Сведения о характерных точках границ уточняемого земельного участка с кадастровым номером 23:42:0708006:106 :
 Система координат МСК-23, зона 1 Зона № 1

Обозначение характерных точек границ	Координаты, м				Метод определения координат	Формулы, примененные для расчета средней квадратической погрешности определения координат характерных точек границ (Mt), с подставленными в такие формулы значениями и итоговые (вычисленные) значения Mt, м	Описание закрепления точки
	содержатся в Едином государственном реестре недвижимости		определены в результате выполнения комплексных кадастровых работ				
	X	Y	X	Y			
1	2	3	4	5	6	7	8
211	—	—	658 670,10	1 324 896,19	Метод спутниковых геодезических измерений (определений)	—	Нет закрепления
212	—	—	658 645,06	1 324 897,21			Маркировка на здании (сооружении, заборе)
213	—	—	658 644,51	1 324 876,96			Нет закрепления
193	—	—	658 669,93	1 324 876,14			
211	—	—	658 670,10	1 324 896,19			

2. Сведения о частях границ уточняемого земельного участка с кадастровым номером 23:42:0708006:106 :

Обозначение части границ		Горизонтальное проложение (S), м	Описание прохождения части границ	Сведения о согласовании местоположения границ (согласовано/спорное)
от т.	до т.			
1	2	3	4	5
211	212	25,06	Согласовано	согласовано
212	213	20,26		
213	193	25,43		
193	211	20,05		

3. Сведения о характеристиках уточняемого земельного участка с кадастровым номером 23:42:0708006:106 :

№ п/п	Наименование характеристики земельного участка	Значение характеристики
1	2	3

1	2	3
1.	Адрес земельного участка	—
1.1.	Сведения о местоположении земельного участка (при отсутствии адреса) в структурированном в соответствии с федеральной информационной адресной системой виде	Российская Федерация, Краснодарский край, Ейский р-н, Ейск г
1.2.	Дополнительные сведения о местоположении земельного участка	с/т Восход, участок 219
2.	Площадь земельного участка ± величина погрешности определения (вычисления) площади ($P \pm \Delta P$), м ²	509 ± 8,00
3.	Формула, примененная для вычисления предельной погрешности определения площади земельного участка, с подставленными значениями и итоговые (вычисленные) значения	$3,5 * 0,10 * \sqrt{(509,00)} = 8$
4.	Площадь земельного участка согласно сведениям Единого государственного реестра недвижимости (Ркад), м ²	500,00
5.	Оценка расхождения Р и Ркад ($P - P_{кад}$), м ²	9
6.	Предельный минимальный и максимальный размеры земельного участка (Рмин и Рмакс), м ²	Рмин = 300 Рмакс = 1 500
7.	Вид (виды) разрешенного использования	Земельные участки садоводческих товариществ
7.1.	Дополнительные сведения об использовании земельного участка	—
8.	Кадастровый или иной государственный учетный номер (инвентарный) здания, сооружения, объекта незавершенного строительства, расположенного на земельном участке	—
9.	Сведения о земельных участках (землях общего пользования, территории общего пользования), посредством которых обеспечивается доступ	—
10.	Иные сведения	—
4. Пояснения к сведениям об уточняемом земельном участке с кадастровым номером		23:42:0708006:106 :
1.	—	—

1. Сведения о характерных точках границ уточняемого земельного участка с кадастровым номером 23:42:0708006:107 :
 Система координат МСК-23, зона 1 Зона № 1

Обозначение характерных точек границ	Координаты, м				Метод определения координат	Формулы, примененные для расчета средней квадратической погрешности определения координат характерных точек границ (Mt), с подставленными в такие формулы значениями и итоговые (вычисленные) значения Mt, м	Описание закрепления точки
	содержатся в Едином государственном реестре недвижимости		определены в результате выполнения комплексных кадастровых работ				
	X	Y	X	Y			
1	2	3	4	5	6	7	8
1304	658 640,05	1 324 796,78	658 640,05	1 324 796,78	Метод спутниковых геодезических измерений (определений)	—	Нет закрепления
1020	658 640,17	1 324 816,53	658 640,17	1 324 816,53			
247	658 615,55	1 324 816,94	658 615,55	1 324 816,94			
250	658 615,23	1 324 796,98	658 615,23	1 324 796,98			
1304	658 640,05	1 324 796,78	658 640,05	1 324 796,78			

2. Сведения о частях границ уточняемого земельного участка с кадастровым номером 23:42:0708006:107 :

Обозначение части границ		Горизонтальное проложение (S), м	Описание прохождения части границ	Сведения о согласовании местоположения границ (согласовано/спорное)
от т.	до т.			
1	2	3	4	5
1304	1020	19,75	—	согласовано
1020	247	24,62		
247	250	19,96		
250	1304	24,82		

3. Сведения о характеристиках уточняемого земельного участка с кадастровым номером 23:42:0708006:107 :

№ п/п	Наименование характеристики земельного участка	Значение характеристики
1	2	3

1	2	3
1.	Адрес земельного участка	—
1.1.	Сведения о местоположении земельного участка (при отсутствии адреса) в структурированном в соответствии с федеральной информационной адресной системой виде	Российская Федерация, Краснодарский край, Ейский р-н, Ейск г
1.2.	Дополнительные сведения о местоположении земельного участка	с/т Восход, участок 228
2.	Площадь земельного участка ± величина погрешности определения (вычисления) площади ($P \pm \Delta P$), м ²	491 ± 8,00
3.	Формула, примененная для вычисления предельной погрешности определения площади земельного участка, с подставленными значениями и итоговые (вычисленные) значения	$3,5 * 0,10 * \sqrt{(491,00)} = 8$
4.	Площадь земельного участка согласно сведениям Единого государственного реестра недвижимости (Ркад), м ²	491,00
5.	Оценка расхождения P и Ркад (P - Ркад), м ²	0
6.	Предельный минимальный и максимальный размеры земельного участка (Рмин и Рмакс), м ²	Рмин = 300 Рмакс = 1 500
7.	Вид (виды) разрешенного использования	Для садоводства
7.1.	Дополнительные сведения об использовании земельного участка	—
8.	Кадастровый или иной государственный учетный номер (инвентарный) здания, сооружения, объекта незавершенного строительства, расположенного на земельном участке	—
9.	Сведения о земельных участках (землях общего пользования, территории общего пользования), посредством которых обеспечивается доступ	—
10.	Иные сведения	—
4. Пояснения к сведениям об уточняемом земельном участке с кадастровым номером		23:42:0708006:107 :
1.	—	—

1. Сведения о характерных точках границ уточняемого земельного участка с кадастровым номером 23:42:0708006:108 :
 Система координат МСК-23, зона 1 Зона № 1

Обозначение характерных точек границ	Координаты, м				Метод определения координат	Формулы, примененные для расчета средней квадратической погрешности определения координат характерных точек границ (Mt), с подставленными в такие формулы значениями и итоговые (вычисленные) значения Mt, м	Описание закрепления точки
	содержатся в Едином государственном реестре недвижимости		определены в результате выполнения комплексных кадастровых работ				
	X	Y	X	Y			
1	2	3	4	5	6	7	8
1304	658 640,05	1 324 796,78	658 640,05	1 324 796,78	Метод спутниковых геодезических измерений (определений)	—	Нет закрепления
250	658 615,23	1 324 796,98	658 615,23	1 324 796,98			
1028	658 614,55	1 324 777,63	658 614,55	1 324 777,63			
1027	658 639,94	1 324 777,35	658 639,94	1 324 777,35			
1304	658 640,05	1 324 796,78	658 640,05	1 324 796,78			

2. Сведения о частях границ уточняемого земельного участка с кадастровым номером 23:42:0708006:108 :

Обозначение части границ		Горизонтальное проложение (S), м	Описание прохождения части границ	Сведения о согласовании местоположения границ (согласовано/спорное)
от т.	до т.			
1	2	3	4	5
1304	250	24,82	—	согласовано
250	1028	19,36		
1028	1027	25,39		
1027	1304	19,43		

3. Сведения о характеристиках уточняемого земельного участка с кадастровым номером 23:42:0708006:108 :

№ п/п	Наименование характеристики земельного участка	Значение характеристики
1	2	3

1	2	3
1.	Адрес земельного участка	—
1.1.	Сведения о местоположении земельного участка (при отсутствии адреса) в структурированном в соответствии с федеральной информационной адресной системой виде	Российская Федерация, Краснодарский край, Ейский р-н, Ейск г
1.2.	Дополнительные сведения о местоположении земельного участка	с/т Восход, участок 230
2.	Площадь земельного участка ± величина погрешности определения (вычисления) площади ($P \pm \Delta P$), м ²	487 ± 8,00
3.	Формула, примененная для вычисления предельной погрешности определения площади земельного участка, с подставленными значениями и итоговые (вычисленные) значения	$3,5 * 0,10 * \sqrt{(487,00)} = 8$
4.	Площадь земельного участка согласно сведениям Единого государственного реестра недвижимости (Ркад), м ²	487,00
5.	Оценка расхождения P и Ркад (P - Ркад), м ²	0
6.	Предельный минимальный и максимальный размеры земельного участка (Рмин и Рмакс), м ²	Рмин = 300 Рмакс = 1 500
7.	Вид (виды) разрешенного использования	для садоводства
7.1.	Дополнительные сведения об использовании земельного участка	—
8.	Кадастровый или иной государственный учетный номер (инвентарный) здания, сооружения, объекта незавершенного строительства, расположенного на земельном участке	—
9.	Сведения о земельных участках (землях общего пользования, территории общего пользования), посредством которых обеспечивается доступ	—
10.	Иные сведения	—
4. Пояснения к сведениям об уточняемом земельном участке с кадастровым номером		23:42:0708006:108 :
1.	—	—

1. Сведения о характерных точках границ уточняемого земельного участка с кадастровым номером 23:42:0708006:109 :
 Система координат МСК-23, зона 1 Зона № 1

Обозначение характерных точек границ	Координаты, м				Метод определения координат	Формулы, примененные для расчета средней квадратической погрешности определения координат характерных точек границ (Mt), с подставленными в такие формулы значениями и итоговые (вычисленные) значения Mt, м	Описание закрепления точки
	содержатся в Едином государственном реестре недвижимости		определены в результате выполнения комплексных кадастровых работ				
	X	Y	X	Y			
1	2	3	4	5	6	7	8
1025	658 643,79	1 324 776,32	658 643,79	1 324 776,32	Метод спутниковых геодезических измерений (определений)	—	Нет закрепления
217	658 643,54	1 324 756,30	658 643,54	1 324 756,30			
197	658 668,55	1 324 756,01	658 668,55	1 324 756,01			
914	658 668,79	1 324 776,00	658 668,79	1 324 776,00			
1025	658 643,79	1 324 776,32	658 643,79	1 324 776,32			

2. Сведения о частях границ уточняемого земельного участка с кадастровым номером 23:42:0708006:109 :

Обозначение части границ		Горизонтальное проложение (S), м	Описание прохождения части границ	Сведения о согласовании местоположения границ (согласовано/спорное)
от т.	до т.			
1	2	3	4	5
1025	217	20,02	—	согласовано
217	197	25,01		
197	914	19,99		
914	1025	25,00		

3. Сведения о характеристиках уточняемого земельного участка с кадастровым номером 23:42:0708006:109 :

№ п/п	Наименование характеристики земельного участка	Значение характеристики
1	2	3

1	2	3
1.	Адрес земельного участка	—
1.1.	Сведения о местоположении земельного участка (при отсутствии адреса) в структурированном в соответствии с федеральной информационной адресной системой виде	Российская Федерация, Краснодарский край, Ейский р-н, Ейск г
1.2.	Дополнительные сведения о местоположении земельного участка	с/т Восход, участок 231
2.	Площадь земельного участка ± величина погрешности определения (вычисления) площади ($P \pm \Delta P$), м ²	500 ± 8,00
3.	Формула, примененная для вычисления предельной погрешности определения площади земельного участка, с подставленными значениями и итоговые (вычисленные) значения	$3,5 * 0,10 * \sqrt{(500,00)} = 8$
4.	Площадь земельного участка согласно сведениям Единого государственного реестра недвижимости (Ркад), м ²	500,00
5.	Оценка расхождения Р и Ркад ($P - P_{кад}$), м ²	0
6.	Предельный минимальный и максимальный размеры земельного участка (Рмин и Рмакс), м ²	Рмин = 300 Рмакс = 1 500
7.	Вид (виды) разрешенного использования	для садоводства
7.1.	Дополнительные сведения об использовании земельного участка	—
8.	Кадастровый или иной государственный учетный номер (инвентарный) здания, сооружения, объекта незавершенного строительства, расположенного на земельном участке	—
9.	Сведения о земельных участках (землях общего пользования, территории общего пользования), посредством которых обеспечивается доступ	—
10.	Иные сведения	—
4. Пояснения к сведениям об уточняемом земельном участке с кадастровым номером		23:42:0708006:109 :
1.	—	—

1. Сведения о характерных точках границ уточняемого земельного участка с кадастровым номером 23:42:0708006:110 :
 Система координат МСК-23, зона 1 Зона № 1

Обозначение характерных точек границ	Координаты, м				Метод определения координат	Формулы, примененные для расчета средней квадратической погрешности определения координат характерных точек границ (Mt), с подставленными в такие формулы значениями и итоговые (вычисленные) значения Mt, м	Описание закрепления точки
	содержатся в Едином государственном реестре недвижимости		определены в результате выполнения комплексных кадастровых работ				
	X	Y	X	Y			
1	2	3	4	5	6	7	8
1029	658 614,32	1 324 757,74	658 614,32	1 324 757,74	Метод спутниковых геодезических измерений (определений)	—	Нет закрепления
235	658 614,09	1 324 737,64	658 614,09	1 324 737,64			
234	658 639,29	1 324 737,45	658 639,29	1 324 737,45			
1026	658 639,51	1 324 757,35	658 639,51	1 324 757,35			
1029	658 614,32	1 324 757,74	658 614,32	1 324 757,74			

2. Сведения о частях границ уточняемого земельного участка с кадастровым номером 23:42:0708006:110 :

Обозначение части границ		Горизонтальное проложение (S), м	Описание прохождения части границ	Сведения о согласовании местоположения границ (согласовано/спорное)
от т.	до т.			
1	2	3	4	5
1029	235	20,10	—	согласовано
235	234	25,20		
234	1026	19,90		
1026	1029	25,19		

3. Сведения о характеристиках уточняемого земельного участка с кадастровым номером 23:42:0708006:110 :

№ п/п	Наименование характеристики земельного участка	Значение характеристики
1	2	3
1		

1	2	3
1.	Адрес земельного участка	—
1.1.	Сведения о местоположении земельного участка (при отсутствии адреса) в структурированном в соответствии с федеральной информационной адресной системой виде	Российская Федерация, Краснодарский край, Ейский р-н, Ейск г
1.2.	Дополнительные сведения о местоположении земельного участка	с/т Восход, участок 234
2.	Площадь земельного участка ± величина погрешности определения (вычисления) площади ($P \pm \Delta P$), м ²	504 ± 8,00
3.	Формула, примененная для вычисления предельной погрешности определения площади земельного участка, с подставленными значениями и итоговые (вычисленные) значения	$3,5 * 0,10 * \sqrt{(504,00)} = 8$
4.	Площадь земельного участка согласно сведениям Единого государственного реестра недвижимости (Ркад), м ²	504,00
5.	Оценка расхождения Р и Ркад (Р - Ркад), м ²	0
6.	Предельный минимальный и максимальный размеры земельного участка (Рмин и Рмакс), м ²	Рмин = 300 Рмакс = 1 500
7.	Вид (виды) разрешенного использования	для садоводства
7.1.	Дополнительные сведения об использовании земельного участка	—
8.	Кадастровый или иной государственный учетный номер (инвентарный) здания, сооружения, объекта незавершенного строительства, расположенного на земельном участке	—
9.	Сведения о земельных участках (землях общего пользования, территории общего пользования), посредством которых обеспечивается доступ	—
10.	Иные сведения	—
4. Пояснения к сведениям об уточняемом земельном участке с кадастровым номером		23:42:0708006:110 :
1.	—	—

1. Сведения о характерных точках границ уточняемого земельного участка с кадастровым номером 23:42:0708006:111 :
 Система координат МСК-23, зона 1 Зона № 1

Обозначение характерных точек границ	Координаты, м				Метод определения координат	Формулы, примененные для расчета средней квадратической погрешности определения координат характерных точек границ (Mt), с подставленными в такие формулы значениями и итоговые (вычисленные) значения Mt, м	Описание закрепления точки
	содержатся в Едином государственном реестре недвижимости		определены в результате выполнения комплексных кадастровых работ				
	X	Y	X	Y			
1	2	3	4	5	6	7	8
234	—	—	658 639,29	1 324 737,45	Метод спутниковых геодезических измерений (определений)	—	Нет закрепления
235	—	—	658 614,09	1 324 737,64			
236	—	—	658 613,96	1 324 717,43			
237	—	—	658 638,91	1 324 717,21			
234	—	—	658 639,29	1 324 737,45			

2. Сведения о частях границ уточняемого земельного участка с кадастровым номером 23:42:0708006:111 :

Обозначение части границ		Горизонтальное проложение (S), м	Описание прохождения части границ	Сведения о согласовании местоположения границ (согласовано/спорное)
от т.	до т.			
1	2	3	4	5
234	235	25,20	Согласовано	согласовано
235	236	20,21		
236	237	24,95		
237	234	20,24		

3. Сведения о характеристиках уточняемого земельного участка с кадастровым номером 23:42:0708006:111 :

№ п/п	Наименование характеристики земельного участка	Значение характеристики
1	2	3

1	2	3
1.	Адрес земельного участка	—
1.1.	Сведения о местоположении земельного участка (при отсутствии адреса) в структурированном в соответствии с федеральной информационной адресной системой виде	Российская Федерация, Краснодарский край, Ейский р-н, Ейск г
1.2.	Дополнительные сведения о местоположении земельного участка	с/т Восход, участок 236
2.	Площадь земельного участка ± величина погрешности определения (вычисления) площади ($P \pm \Delta P$), м ²	507 ± 8,00
3.	Формула, примененная для вычисления предельной погрешности определения площади земельного участка, с подставленными значениями и итоговые (вычисленные) значения	$3,5 * 0,10 * \sqrt{(507,00)} = 8$
4.	Площадь земельного участка согласно сведениям Единого государственного реестра недвижимости (Ркад), м ²	500,00
5.	Оценка расхождения Р и Ркад ($P - P_{кад}$), м ²	7
6.	Предельный минимальный и максимальный размеры земельного участка (Рмин и Рмакс), м ²	Рмин = 300 Рмакс = 1 500
7.	Вид (виды) разрешенного использования	Земельные участки садоводческих товариществ
7.1.	Дополнительные сведения об использовании земельного участка	—
8.	Кадастровый или иной государственный учетный номер (инвентарный) здания, сооружения, объекта незавершенного строительства, расположенного на земельном участке	—
9.	Сведения о земельных участках (землях общего пользования, территории общего пользования), посредством которых обеспечивается доступ	—
10.	Иные сведения	—
4. Пояснения к сведениям об уточняемом земельном участке с кадастровым номером		23:42:0708006:111 :
1.	—	—

1. Сведения о характерных точках границ уточняемого земельного участка с кадастровым номером 23:42:0708006:112 :
 Система координат МСК-23, зона 1 Зона № 1

Обозначение характерных точек границ	Координаты, м				Метод определения координат	Формулы, примененные для расчета средней квадратической погрешности определения координат характерных точек границ (Mt), с подставленными в такие формулы значениями и итоговые (вычисленные) значения Mt, м	Описание закрепления точки
	содержатся в Едином государственном реестре недвижимости		определены в результате выполнения комплексных кадастровых работ				
	X	Y	X	Y			
1	2	3	4	5	6	7	8
219	—	—	658 668,07	1 324 716,44	Метод спутниковых геодезических измерений (определений)	—	Нет закрепления
220	—	—	658 643,19	1 324 717,05			
221	—	—	658 642,67	1 324 696,91			
222	—	—	658 667,95	1 324 696,44			
219	—	—	658 668,07	1 324 716,44			

2. Сведения о частях границ уточняемого земельного участка с кадастровым номером 23:42:0708006:112 :

Обозначение части границ		Горизонтальное проложение (S), м	Описание прохождения части границ	Сведения о согласовании местоположения границ (согласовано/спорное)
от т.	до т.			
1	2	3	4	5
219	220	24,89	Согласовано	согласовано
220	221	20,15		
221	222	25,28		
222	219	20,00		

3. Сведения о характеристиках уточняемого земельного участка с кадастровым номером 23:42:0708006:112 :

№ п/п	Наименование характеристики земельного участка	Значение характеристики
1	2	3

1	2	3
1.	Адрес земельного участка	—
1.1.	Сведения о местоположении земельного участка (при отсутствии адреса) в структурированном в соответствии с федеральной информационной адресной системой виде	Российская Федерация, Краснодарский край, Ейский р-н, Ейск г
1.2.	Дополнительные сведения о местоположении земельного участка	с/т Восход, участок 237
2.	Площадь земельного участка ± величина погрешности определения (вычисления) площади ($P \pm \Delta P$), м ²	504 ± 8,00
3.	Формула, примененная для вычисления предельной погрешности определения площади земельного участка, с подставленными значениями и итоговые (вычисленные) значения	$3,5 * 0,10 * \sqrt{(504,00)} = 8$
4.	Площадь земельного участка согласно сведениям Единого государственного реестра недвижимости (Ркад), м ²	500,00
5.	Оценка расхождения Р и Ркад ($P - P_{кад}$), м ²	4
6.	Предельный минимальный и максимальный размеры земельного участка (Рмин и Рмакс), м ²	Рмин = 300 Рмакс = 1 500
7.	Вид (виды) разрешенного использования	Земельные участки садоводческих товариществ
7.1.	Дополнительные сведения об использовании земельного участка	—
8.	Кадастровый или иной государственный учетный номер (инвентарный) здания, сооружения, объекта незавершенного строительства, расположенного на земельном участке	—
9.	Сведения о земельных участках (землях общего пользования, территории общего пользования), посредством которых обеспечивается доступ	—
10.	Иные сведения	—
4. Пояснения к сведениям об уточняемом земельном участке с кадастровым номером		23:42:0708006:112 :
1.	—	—

1. Сведения о характерных точках границ уточняемого земельного участка с кадастровым номером 23:42:0708006:113 :
 Система координат МСК-23, зона 1 Зона № 1

Обозначение характерных точек границ	Координаты, м				Метод определения координат	Формулы, примененные для расчета средней квадратической погрешности определения координат характерных точек границ (Mt), с подставленными в такие формулы значениями и итоговые (вычисленные) значения Mt, м	Описание закрепления точки
	содержатся в Едином государственном реестре недвижимости		определены в результате выполнения комплексных кадастровых работ				
	X	Y	X	Y			
1	2	3	4	5	6	7	8
236	658 613,96	1 324 717,43	658 613,96	1 324 717,43	Метод спутниковых геодезических измерений (определений)	—	Нет закрепления
1060	658 613,73	1 324 697,41	658 613,73	1 324 697,41			
1302	658 638,73	1 324 697,20	658 638,73	1 324 697,20			
1303	658 638,91	1 324 717,20	658 638,91	1 324 717,20			
236	658 613,96	1 324 717,43	658 613,96	1 324 717,43			

2. Сведения о частях границ уточняемого земельного участка с кадастровым номером 23:42:0708006:113 :

Обозначение части границ		Горизонтальное проложение (S), м	Описание прохождения части границ	Сведения о согласовании местоположения границ (согласовано/спорное)
от т.	до т.			
1	2	3	4	5
236	1060	20,02	—	согласовано
1060	1302	25,00		
1302	1303	20,00		
1303	236	24,95		

3. Сведения о характеристиках уточняемого земельного участка с кадастровым номером 23:42:0708006:113 :

№ п/п	Наименование характеристики земельного участка	Значение характеристики
1	2	3

1	2	3
1.	Адрес земельного участка	—
1.1.	Сведения о местоположении земельного участка (при отсутствии адреса) в структурированном в соответствии с федеральной информационной адресной системой виде	Российская Федерация, Краснодарский край, Ейский р-н, Ейск г
1.2.	Дополнительные сведения о местоположении земельного участка	с/т Восход, участок 238
2.	Площадь земельного участка ± величина погрешности определения (вычисления) площади ($P \pm \Delta P$), м ²	500 ± 8,00
3.	Формула, примененная для вычисления предельной погрешности определения площади земельного участка, с подставленными значениями и итоговые (вычисленные) значения	$3,5 * 0,10 * \sqrt{(500,00)} = 8$
4.	Площадь земельного участка согласно сведениям Единого государственного реестра недвижимости (Ркад), м ²	500,00
5.	Оценка расхождения Р и Ркад ($P - P_{кад}$), м ²	0
6.	Предельный минимальный и максимальный размеры земельного участка (Рмин и Рмакс), м ²	Рмин = 300 Рмакс = 1 500
7.	Вид (виды) разрешенного использования	Для садоводства
7.1.	Дополнительные сведения об использовании земельного участка	—
8.	Кадастровый или иной государственный учетный номер (инвентарный) здания, сооружения, объекта незавершенного строительства, расположенного на земельном участке	—
9.	Сведения о земельных участках (землях общего пользования, территории общего пользования), посредством которых обеспечивается доступ	—
10.	Иные сведения	—
4. Пояснения к сведениям об уточняемом земельном участке с кадастровым номером		23:42:0708006:113 :
1.	—	—

1. Сведения о характерных точках границ уточняемого земельного участка с кадастровым номером 23:42:0708006:114 :
 Система координат МСК-23, зона 1 Зона № 1

Обозначение характерных точек границ	Координаты, м				Метод определения координат	Формулы, примененные для расчета средней квадратической погрешности определения координат характерных точек границ (Mt), с подставленными в такие формулы значениями и итоговые (вычисленные) значения Mt, м	Описание закрепления точки
	содержатся в Едином государственном реестре недвижимости		определены в результате выполнения комплексных кадастровых работ				
	X	Y	X	Y			
1	2	3	4	5	6	7	8
1060	658 613,73	1 324 697,41	658 613,73	1 324 697,41	Метод спутниковых геодезических измерений (определений)	—	Нет закрепления
833	658 613,50	1 324 677,41	658 613,50	1 324 677,41			
1030	658 638,45	1 324 677,13	658 638,45	1 324 677,13			
1302	658 638,73	1 324 697,20	658 638,73	1 324 697,20			
1060	658 613,73	1 324 697,41	658 613,73	1 324 697,41			

2. Сведения о частях границ уточняемого земельного участка с кадастровым номером 23:42:0708006:114 :

Обозначение части границ		Горизонтальное проложение (S), м	Описание прохождения части границ	Сведения о согласовании местоположения границ (согласовано/спорное)
от т.	до т.			
1	2	3	4	5
1060	833	20,00	—	согласовано
833	1030	24,95		
1030	1302	20,07		
1302	1060	25,00		

3. Сведения о характеристиках уточняемого земельного участка с кадастровым номером 23:42:0708006:114 :

№ п/п	Наименование характеристики земельного участка	Значение характеристики
1	2	3

1	2	3
1.	Адрес земельного участка	—
1.1.	Сведения о местоположении земельного участка (при отсутствии адреса) в структурированном в соответствии с федеральной информационной адресной системой виде	Российская Федерация, Краснодарский край, Ейский р-н, Ейск г
1.2.	Дополнительные сведения о местоположении земельного участка	с/т Восход, участок 240
2.	Площадь земельного участка ± величина погрешности определения (вычисления) площади ($P \pm \Delta P$), м ²	500 ± 8,00
3.	Формула, примененная для вычисления предельной погрешности определения площади земельного участка, с подставленными значениями и итоговые (вычисленные) значения	$3,5 * 0,10 * \sqrt{(500,00)} = 8$
4.	Площадь земельного участка согласно сведениям Единого государственного реестра недвижимости (Ркад), м ²	500,00
5.	Оценка расхождения Р и Ркад ($P - P_{кад}$), м ²	0
6.	Предельный минимальный и максимальный размеры земельного участка (Рмин и Рмакс), м ²	Рмин = 300 Рмакс = 1 500
7.	Вид (виды) разрешенного использования	Земельные участки садоводческих товариществ
7.1.	Дополнительные сведения об использовании земельного участка	—
8.	Кадастровый или иной государственный учетный номер (инвентарный) здания, сооружения, объекта незавершенного строительства, расположенного на земельном участке	—
9.	Сведения о земельных участках (землях общего пользования, территории общего пользования), посредством которых обеспечивается доступ	—
10.	Иные сведения	—
4. Пояснения к сведениям об уточняемом земельном участке с кадастровым номером		23:42:0708006:114 :
1.	—	—

1. Сведения о характерных точках границ уточняемого земельного участка с кадастровым номером 23:42:0708006:115 :
 Система координат МСК-23, зона 1 Зона № 1

Обозначение характерных точек границ	Координаты, м				Метод определения координат	Формулы, примененные для расчета средней квадратической погрешности определения координат характерных точек границ (Mt), с подставленными в такие формулы значениями и итоговые (вычисленные) значения Mt, м	Описание закрепления точки
	содержатся в Едином государственном реестре недвижимости		определены в результате выполнения комплексных кадастровых работ				
	X	Y	X	Y			
1	2	3	4	5	6	7	8
1300	658 667,28	1 324 656,69	658 667,28	1 324 656,69	Метод спутниковых геодезических измерений (определений)	—	Нет закрепления
224	658 667,58	1 324 676,44	658 667,58	1 324 676,44			
223	658 642,48	1 324 676,92	658 642,48	1 324 676,92			
1301	658 642,21	1 324 656,92	658 642,21	1 324 656,92			
1300	658 667,28	1 324 656,69	658 667,28	1 324 656,69			

2. Сведения о частях границ уточняемого земельного участка с кадастровым номером 23:42:0708006:115 :

Обозначение части границ		Горизонтальное проложение (S), м	Описание прохождения части границ	Сведения о согласовании местоположения границ (согласовано/спорное)
от т.	до т.			
1	2	3	4	5
1300	224	19,75	—	согласовано
224	223	25,10		
223	1301	20,00		
1301	1300	25,07		

3. Сведения о характеристиках уточняемого земельного участка с кадастровым номером 23:42:0708006:115 :

№ п/п	Наименование характеристики земельного участка	Значение характеристики
1	2	3

1	2	3
1.	Адрес земельного участка	—
1.1.	Сведения о местоположении земельного участка (при отсутствии адреса) в структурированном в соответствии с федеральной информационной адресной системой виде	Российская Федерация, Краснодарский край, Ейский р-н, Ейск г
1.2.	Дополнительные сведения о местоположении земельного участка	с/т Восход, участок 241
2.	Площадь земельного участка ± величина погрешности определения (вычисления) площади ($P \pm \Delta P$), м ²	499 ± 8,00
3.	Формула, примененная для вычисления предельной погрешности определения площади земельного участка, с подставленными значениями и итоговые (вычисленные) значения	$3,5 * 0,10 * \sqrt{(499,00)} = 8$
4.	Площадь земельного участка согласно сведениям Единого государственного реестра недвижимости (Ркад), м ²	499,00
5.	Оценка расхождения Р и Ркад (Р - Ркад), м ²	0
6.	Предельный минимальный и максимальный размеры земельного участка (Рмин и Рмакс), м ²	Рмин = 300 Рмакс = 1 500
7.	Вид (виды) разрешенного использования	Земельные участки садоводческих товариществ
7.1.	Дополнительные сведения об использовании земельного участка	—
8.	Кадастровый или иной государственный учетный номер (инвентарный) здания, сооружения, объекта незавершенного строительства, расположенного на земельном участке	—
9.	Сведения о земельных участках (землях общего пользования, территории общего пользования), посредством которых обеспечивается доступ	—
10.	Иные сведения	—
4. Пояснения к сведениям об уточняемом земельном участке с кадастровым номером		23:42:0708006:115 :
1.	—	—

1. Сведения о характерных точках границ уточняемого земельного участка с кадастровым номером 23:42:0708006:116 :
 Система координат МСК-23, зона 1 Зона № 1

Обозначение характерных точек границ	Координаты, м				Метод определения координат	Формулы, примененные для расчета средней квадратической погрешности определения координат характерных точек границ (Mt), с подставленными в такие формулы значениями и итоговые (вычисленные) значения Mt, м	Описание закрепления точки
	содержатся в Едином государственном реестре недвижимости		определены в результате выполнения комплексных кадастровых работ				
	X	Y	X	Y			
1	2	3	4	5	6	7	8
238	—	—	658 637,76	1 324 637,14	Метод спутниковых геодезических измерений (определений)	—	Нет закрепления
239	—	—	658 612,81	1 324 637,17			
240	—	—	658 612,35	1 324 636,35			
241	—	—	658 612,40	1 324 616,40			
242	—	—	658 637,40	1 324 616,12			
238	—	—	658 637,76	1 324 637,14			

2. Сведения о частях границ уточняемого земельного участка с кадастровым номером 23:42:0708006:116 :

Обозначение части границ		Горизонтальное проложение (S), м	Описание прохождения части границ	Сведения о согласовании местоположения границ (согласовано/спорное)
от т.	до т.			
1	2	3	4	5
238	239	24,95	Согласовано	согласовано
239	240	0,94		
240	241	19,95		
241	242	25,00		
242	238	21,02		

3. Сведения о характеристиках уточняемого земельного участка с кадастровым номером 23:42:0708006:116 :

№ п/п	Наименование характеристики земельного участка	Значение характеристики
1	2	3

1	2	3
1.	Адрес земельного участка	—
1.1.	Сведения о местоположении земельного участка (при отсутствии адреса) в структурированном в соответствии с федеральной информационной адресной системой виде	Российская Федерация, Краснодарский край, Ейский р-н, Ейск г
1.2.	Дополнительные сведения о местоположении земельного участка	с/т Восход, участок 246
2.	Площадь земельного участка ± величина погрешности определения (вычисления) площади ($P \pm \Delta P$), м ²	527 ± 8,00
3.	Формула, примененная для вычисления предельной погрешности определения площади земельного участка, с подставленными значениями и итоговые (вычисленные) значения	$3,5 * 0,10 * \sqrt{(527,00)} = 8$
4.	Площадь земельного участка согласно сведениям Единого государственного реестра недвижимости (Ркад), м ²	500,00
5.	Оценка расхождения Р и Ркад ($P - P_{кад}$), м ²	27
6.	Предельный минимальный и максимальный размеры земельного участка (Рмин и Рмакс), м ²	Рмин = 300 Рмакс = 1 500
7.	Вид (виды) разрешенного использования	Земельные участки садоводческих товариществ
7.1.	Дополнительные сведения об использовании земельного участка	—
8.	Кадастровый или иной государственный учетный номер (инвентарный) здания, сооружения, объекта незавершенного строительства, расположенного на земельном участке	—
9.	Сведения о земельных участках (землях общего пользования, территории общего пользования), посредством которых обеспечивается доступ	—
10.	Иные сведения	—
4. Пояснения к сведениям об уточняемом земельном участке с кадастровым номером		23:42:0708006:116 :
1.	—	—

1. Сведения о характерных точках границ уточняемого земельного участка с кадастровым номером 23:42:0708006:117 :
 Система координат МСК-23, зона 1 Зона № 1

Обозначение характерных точек границ	Координаты, м				Метод определения координат	Формулы, примененные для расчета средней квадратической погрешности определения координат характерных точек границ (Mt), с подставленными в такие формулы значениями и итоговые (вычисленные) значения Mt, м	Описание закрепления точки
	содержатся в Едином государственном реестре недвижимости		определены в результате выполнения комплексных кадастровых работ				
	X	Y	X	Y			
1	2	3	4	5	6	7	8
1285	658 612,18	1 324 596,50	658 612,18	1 324 596,50	Метод спутниковых геодезических измерений (определений)	—	Нет закрепления
1299	658 637,33	1 324 596,22	658 637,33	1 324 596,22			
242	658 637,40	1 324 616,12	658 637,40	1 324 616,12			
241	658 612,40	1 324 616,40	658 612,40	1 324 616,40			
1285	658 612,18	1 324 596,50	658 612,18	1 324 596,50			

2. Сведения о частях границ уточняемого земельного участка с кадастровым номером 23:42:0708006:117 :

Обозначение части границ		Горизонтальное проложение (S), м	Описание прохождения части границ	Сведения о согласовании местоположения границ (согласовано/спорное)
от т.	до т.			
1	2	3	4	5
1285	1299	25,15	—	согласовано
1299	242	19,90		
242	241	25,00		
241	1285	19,90		

3. Сведения о характеристиках уточняемого земельного участка с кадастровым номером 23:42:0708006:117 :

№ п/п	Наименование характеристики земельного участка	Значение характеристики
1	2	3

1	2	3
1.	Адрес земельного участка	—
1.1.	Сведения о местоположении земельного участка (при отсутствии адреса) в структурированном в соответствии с федеральной информационной адресной системой виде	Российская Федерация, Краснодарский край, Ейский р-н, Ейск г
1.2.	Дополнительные сведения о местоположении земельного участка	с/т Восход, участок 248
2.	Площадь земельного участка ± величина погрешности определения (вычисления) площади ($P \pm \Delta P$), м ²	499 ± 8,00
3.	Формула, примененная для вычисления предельной погрешности определения площади земельного участка, с подставленными значениями и итоговые (вычисленные) значения	$3,5 * 0,10 * \sqrt{(499,00)} = 8$
4.	Площадь земельного участка согласно сведениям Единого государственного реестра недвижимости (Ркад), м ²	499,00
5.	Оценка расхождения Р и Ркад (Р - Ркад), м ²	0
6.	Предельный минимальный и максимальный размеры земельного участка (Рмин и Рмакс), м ²	Рмин = 300 Рмакс = 1 500
7.	Вид (виды) разрешенного использования	Для садоводства
7.1.	Дополнительные сведения об использовании земельного участка	—
8.	Кадастровый или иной государственный учетный номер (инвентарный) здания, сооружения, объекта незавершенного строительства, расположенного на земельном участке	—
9.	Сведения о земельных участках (землях общего пользования, территории общего пользования), посредством которых обеспечивается доступ	—
10.	Иные сведения	—
4. Пояснения к сведениям об уточняемом земельном участке с кадастровым номером		23:42:0708006:117 :
1.	—	—

1. Сведения о характерных точках границ уточняемого земельного участка с кадастровым номером 23:42:0708006:118 :
 Система координат МСК-23, зона 1 Зона № 1

Обозначение характерных точек границ	Координаты, м				Метод определения координат	Формулы, примененные для расчета средней квадратической погрешности определения координат характерных точек границ (Mt), с подставленными в такие формулы значениями и итоговые (вычисленные) значения Mt, м	Описание закрепления точки
	содержатся в Едином государственном реестре недвижимости		определены в результате выполнения комплексных кадастровых работ				
	X	Y	X	Y			
1	2	3	4	5	6	7	8
1285	658 612,18	1 324 596,50	658 612,18	1 324 596,50	Метод спутниковых геодезических измерений (определений)	—	Нет закрепления
1077	658 612,36	1 324 576,95	658 612,36	1 324 576,95			
1298	658 637,81	1 324 576,56	658 637,81	1 324 576,56			
1299	658 637,33	1 324 596,22	658 637,33	1 324 596,22			
1285	658 612,18	1 324 596,50	658 612,18	1 324 596,50			

2. Сведения о частях границ уточняемого земельного участка с кадастровым номером 23:42:0708006:118 :

Обозначение части границ		Горизонтальное проложение (S), м	Описание прохождения части границ	Сведения о согласовании местоположения границ (согласовано/спорное)
от т.	до т.			
1	2	3	4	5
1285	1077	19,55	—	согласовано
1077	1298	25,45		
1298	1299	19,67		
1299	1285	25,15		

3. Сведения о характеристиках уточняемого земельного участка с кадастровым номером 23:42:0708006:118 :

№ п/п	Наименование характеристики земельного участка	Значение характеристики
1	2	3
1		

1	2	3
1.	Адрес земельного участка	—
1.1.	Сведения о местоположении земельного участка (при отсутствии адреса) в структурированном в соответствии с федеральной информационной адресной системой виде	Российская Федерация, Краснодарский край, Ейский р-н, Ейск г
1.2.	Дополнительные сведения о местоположении земельного участка	с/т Восход, участок 250
2.	Площадь земельного участка ± величина погрешности определения (вычисления) площади ($P \pm \Delta P$), м ²	496 ± 8,00
3.	Формула, примененная для вычисления предельной погрешности определения площади земельного участка, с подставленными значениями и итоговые (вычисленные) значения	$3,5 * 0,10 * \sqrt{(496,00)} = 8$
4.	Площадь земельного участка согласно сведениям Единого государственного реестра недвижимости (Ркад), м ²	496,00
5.	Оценка расхождения P и Ркад (P - Ркад), м ²	0
6.	Предельный минимальный и максимальный размеры земельного участка (Рмин и Рмакс), м ²	Рмин = 300 Рмакс = 1 500
7.	Вид (виды) разрешенного использования	Для садоводства
7.1.	Дополнительные сведения об использовании земельного участка	—
8.	Кадастровый или иной государственный учетный номер (инвентарный) здания, сооружения, объекта незавершенного строительства, расположенного на земельном участке	—
9.	Сведения о земельных участках (землях общего пользования, территории общего пользования), посредством которых обеспечивается доступ	—
10.	Иные сведения	—
4. Пояснения к сведениям об уточняемом земельном участке с кадастровым номером		23:42:0708006:118 :
1.	—	—

1. Сведения о характерных точках границ уточняемого земельного участка с кадастровым номером 23:42:0708006:119 :
 Система координат МСК-23, зона 1 Зона № 1

Обозначение характерных точек границ	Координаты, м				Метод определения координат	Формулы, примененные для расчета средней квадратической погрешности определения координат характерных точек границ (Mt), с подставленными в такие формулы значениями и итоговые (вычисленные) значения Mt, м	Описание закрепления точки
	содержатся в Едином государственном реестре недвижимости		определены в результате выполнения комплексных кадастровых работ				
	X	Y	X	Y			
1	2	3	4	5	6	7	8
1036	658 640,78	1 324 556,40	658 640,78	1 324 556,40	Метод спутниковых геодезических измерений (определений)	—	Нет закрепления
1035	658 666,14	1 324 555,87	658 666,14	1 324 555,87			
992	658 666,15	1 324 556,54	658 666,15	1 324 556,54			
1033	658 666,18	1 324 575,88	658 666,18	1 324 575,88			
1034	658 641,19	1 324 576,14	658 641,19	1 324 576,14			
1036	658 640,78	1 324 556,40	658 640,78	1 324 556,40			

2. Сведения о частях границ уточняемого земельного участка с кадастровым номером 23:42:0708006:119 :

Обозначение части границ		Горизонтальное проложение (S), м	Описание прохождения части границ	Сведения о согласовании местоположения границ (согласовано/спорное)
от т.	до т.			
1	2	3	4	5
1036	1035	25,37	—	согласовано
1035	992	0,67		
992	1033	19,34		
1033	1034	24,99		
1034	1036	19,74		

3. Сведения о характеристиках уточняемого земельного участка с кадастровым номером 23:42:0708006:119 :

№ п/п	Наименование характеристики земельного участка	Значение характеристики
1	2	3

1	2	3
1.	Адрес земельного участка	—
1.1.	Сведения о местоположении земельного участка (при отсутствии адреса) в структурированном в соответствии с федеральной информационной адресной системой виде	Российская Федерация, Краснодарский край, Ейский р-н, Ейск г
1.2.	Дополнительные сведения о местоположении земельного участка	с/т Восход, участок 251
2.	Площадь земельного участка ± величина погрешности определения (вычисления) площади ($P \pm \Delta P$), м ²	501 ± 8,00
3.	Формула, примененная для вычисления предельной погрешности определения площади земельного участка, с подставленными значениями и итоговые (вычисленные) значения	$3,5 * 0,10 * \sqrt{(501,00)} = 8$
4.	Площадь земельного участка согласно сведениям Единого государственного реестра недвижимости (Ркад), м ²	501,00
5.	Оценка расхождения Р и Ркад ($P - P_{кад}$), м ²	0
6.	Предельный минимальный и максимальный размеры земельного участка (Рмин и Рмакс), м ²	Рмин = 300 Рмакс = 1 500
7.	Вид (виды) разрешенного использования	Для садоводства
7.1.	Дополнительные сведения об использовании земельного участка	—
8.	Кадастровый или иной государственный учетный номер (инвентарный) здания, сооружения, объекта незавершенного строительства, расположенного на земельном участке	—
9.	Сведения о земельных участках (землях общего пользования, территории общего пользования), посредством которых обеспечивается доступ	—
10.	Иные сведения	—
4. Пояснения к сведениям об уточняемом земельном участке с кадастровым номером		23:42:0708006:119 :
1.	—	—

1. Сведения о характерных точках границ уточняемого земельного участка с кадастровым номером 23:42:0708006:121 :
 Система координат МСК-23, зона 1 Зона № 1

Обозначение характерных точек границ	Координаты, м				Метод определения координат	Формулы, примененные для расчета средней квадратической погрешности определения координат характерных точек границ (Mt), с подставленными в такие формулы значениями и итоговые (вычисленные) значения Mt, м	Описание закрепления точки
	содержатся в Едином государственном реестре недвижимости		определены в результате выполнения комплексных кадастровых работ				
	X	Y	X	Y			
1	2	3	4	5	6	7	8
231	658 640,36	1 324 497,09	658 640,36	1 324 497,09	Метод спутниковых геодезических измерений (определений)	—	Нет закрепления
230	658 665,35	1 324 496,83	658 665,35	1 324 496,83			
1007	658 665,56	1 324 516,83	658 665,56	1 324 516,83			
1039	658 640,56	1 324 517,09	658 640,56	1 324 517,09			
231	658 640,36	1 324 497,09	658 640,36	1 324 497,09			

2. Сведения о частях границ уточняемого земельного участка с кадастровым номером 23:42:0708006:121 :

Обозначение части границ		Горизонтальное проложение (S), м	Описание прохождения части границ	Сведения о согласовании местоположения границ (согласовано/спорное)
от т.	до т.			
1	2	3	4	5
231	230	24,99	—	согласовано
230	1007	20,00		
1007	1039	25,00		
1039	231	20,00		

3. Сведения о характеристиках уточняемого земельного участка с кадастровым номером 23:42:0708006:121 :

№ п/п	Наименование характеристики земельного участка	Значение характеристики
1	2	3

1	2	3
1.	Адрес земельного участка	—
1.1.	Сведения о местоположении земельного участка (при отсутствии адреса) в структурированном в соответствии с федеральной информационной адресной системой виде	Российская Федерация, Краснодарский край, Ейский р-н, Ейск г
1.2.	Дополнительные сведения о местоположении земельного участка	с/т Восход, участок 257
2.	Площадь земельного участка ± величина погрешности определения (вычисления) площади ($P \pm \Delta P$), м ²	500 ± 8,00
3.	Формула, примененная для вычисления предельной погрешности определения площади земельного участка, с подставленными значениями и итоговые (вычисленные) значения	$3,5 * 0,10 * \sqrt{(500,00)} = 8$
4.	Площадь земельного участка согласно сведениям Единого государственного реестра недвижимости (Ркад), м ²	500,00
5.	Оценка расхождения Р и Ркад (Р - Ркад), м ²	0
6.	Предельный минимальный и максимальный размеры земельного участка (Рмин и Рмакс), м ²	Рмин = 300 Рмакс = 1 500
7.	Вид (виды) разрешенного использования	Земельные участки садоводческих товариществ
7.1.	Дополнительные сведения об использовании земельного участка	—
8.	Кадастровый или иной государственный учетный номер (инвентарный) здания, сооружения, объекта незавершенного строительства, расположенного на земельном участке	—
9.	Сведения о земельных участках (землях общего пользования, территории общего пользования), посредством которых обеспечивается доступ	—
10.	Иные сведения	—
4. Пояснения к сведениям об уточняемом земельном участке с кадастровым номером		23:42:0708006:121 :
1.	—	—

1. Сведения о характерных точках границ уточняемого земельного участка с кадастровым номером 23:42:0708006:122 :
 Система координат МСК-23, зона 1 Зона № 1

Обозначение характерных точек границ	Координаты, м				Метод определения координат	Формулы, примененные для расчета средней квадратической погрешности определения координат характерных точек границ (Mt), с подставленными в такие формулы значениями и итоговые (вычисленные) значения Mt, м	Описание закрепления точки
	содержатся в Едином государственном реестре недвижимости		определены в результате выполнения комплексных кадастровых работ				
	X	Y	X	Y			
1	2	3	4	5	6	7	8
1239	658 636,27	1 324 516,75	658 636,27	1 324 516,75	Метод спутниковых геодезических измерений (определений)	—	Нет закрепления
1240	658 611,17	1 324 517,08	658 611,17	1 324 517,08			
1295	658 610,91	1 324 497,41	658 610,91	1 324 497,41	Метод спутниковых геодезических измерений (определений)		
1296	658 610,91	1 324 497,15	658 610,91	1 324 497,15			
1297	658 636,00	1 324 496,82	658 636,00	1 324 496,82			
1239	658 636,27	1 324 516,75	658 636,27	1 324 516,75			

2. Сведения о частях границ уточняемого земельного участка с кадастровым номером 23:42:0708006:122 :

Обозначение части границ		Горизонтальное проложение (S), м	Описание прохождения части границ	Сведения о согласовании местоположения границ (согласовано/спорное)
от т.	до т.			
1	2	3	4	5
1239	1240	25,10	—	согласовано
1240	1295	19,67		
1295	1296	0,26		
1296	1297	25,09		
1297	1239	19,93		

3. Сведения о характеристиках уточняемого земельного участка с кадастровым номером 23:42:0708006:122 :

№ п/п	Наименование характеристики земельного участка	Значение характеристики
1	2	3
1	2	3

1	2	3
1.	Адрес земельного участка	Российская Федерация, Краснодарский край, Ейский район, Ейск город, с/т Восход, участок 258
1.1.	Сведения о местоположении земельного участка (при отсутствии адреса) в структурированном в соответствии с федеральной информационной адресной системой виде	—
1.2.	Дополнительные сведения о местоположении земельного участка	—
2.	Площадь земельного участка \pm величина погрешности определения (вычисления) площади ($P \pm \Delta P$), м ²	500 \pm 8,00
3.	Формула, примененная для вычисления предельной погрешности определения площади земельного участка, с подставленными значениями и итоговые (вычисленные) значения	$3,5 * 0,10 * \sqrt{(500,00)} = 8$
4.	Площадь земельного участка согласно сведениям Единого государственного реестра недвижимости (Ркад), м ²	500,00
5.	Оценка расхождения Р и Ркад ($P - P_{кад}$), м ²	0
6.	Предельный минимальный и максимальный размеры земельного участка ($P_{мин}$ и $P_{макс}$), м ²	$P_{мин} = 300$ $P_{макс} = 1\ 500$
7.	Вид (виды) разрешенного использования	Для садоводства
7.1.	Дополнительные сведения об использовании земельного участка	—
8.	Кадастровый или иной государственный учетный номер (инвентарный) здания, сооружения, объекта незавершенного строительства, расположенного на земельном участке	—
9.	Сведения о земельных участках (землях общего пользования, территории общего пользования), посредством которых обеспечивается доступ	—
10.	Иные сведения	—
4. Пояснения к сведениям об уточняемом земельном участке с кадастровым номером		23:42:0708006:122 :
1.	—	—

1. Сведения о характерных точках границ уточняемого земельного участка с кадастровым номером 23:42:0708006:123 :
 Система координат МСК-23, зона 1 Зона № 1

Обозначение характерных точек границ	Координаты, м				Метод определения координат	Формулы, примененные для расчета средней квадратической погрешности определения координат характерных точек границ (Mt), с подставленными в такие формулы значениями и итоговые (вычисленные) значения Mt, м	Описание закрепления точки
	содержатся в Едином государственном реестре недвижимости		определены в результате выполнения комплексных кадастровых работ				
	X	Y	X	Y			
1	2	3	4	5	6	7	8
208	—	—	658 665,48	1 324 476,81	Метод спутниковых геодезических измерений (определений)	—	Нет закрепления
232	—	—	658 640,15	1 324 477,34			
233	—	—	658 639,92	1 324 456,51			
209	—	—	658 665,07	1 324 456,53			
208	—	—	658 665,48	1 324 476,81			

2. Сведения о частях границ уточняемого земельного участка с кадастровым номером 23:42:0708006:123 :

Обозначение части границ		Горизонтальное проложение (S), м	Описание прохождения части границ	Сведения о согласовании местоположения границ (согласовано/спорное)
от т.	до т.			
1	2	3	4	5
208	232	25,34	Согласовано	согласовано
232	233	20,83		
233	209	25,15		
209	208	20,28		

3. Сведения о характеристиках уточняемого земельного участка с кадастровым номером 23:42:0708006:123 :

№ п/п	Наименование характеристики земельного участка	Значение характеристики
1	2	3

1	2	3
1.	Адрес земельного участка	—
1.1.	Сведения о местоположении земельного участка (при отсутствии адреса) в структурированном в соответствии с федеральной информационной адресной системой виде	Российская Федерация, Краснодарский край, Ейский р-н, Ейск г
1.2.	Дополнительные сведения о местоположении земельного участка	с/т Восход, участок 261
2.	Площадь земельного участка ± величина погрешности определения (вычисления) площади ($P \pm \Delta P$), м ²	519 ± 8,00
3.	Формула, примененная для вычисления предельной погрешности определения площади земельного участка, с подставленными значениями и итоговые (вычисленные) значения	$3,5 * 0,10 * \sqrt{(519,00)} = 8$
4.	Площадь земельного участка согласно сведениям Единого государственного реестра недвижимости (Ркад), м ²	500,00
5.	Оценка расхождения Р и Ркад ($P - P_{кад}$), м ²	19
6.	Предельный минимальный и максимальный размеры земельного участка (Рмин и Рмакс), м ²	Рмин = 300 Рмакс = 1 500
7.	Вид (виды) разрешенного использования	Земельные участки садоводческих товариществ
7.1.	Дополнительные сведения об использовании земельного участка	—
8.	Кадастровый или иной государственный учетный номер (инвентарный) здания, сооружения, объекта незавершенного строительства, расположенного на земельном участке	—
9.	Сведения о земельных участках (землях общего пользования, территории общего пользования), посредством которых обеспечивается доступ	—
10.	Иные сведения	—
4. Пояснения к сведениям об уточняемом земельном участке с кадастровым номером		23:42:0708006:123 :
1.	—	—

1. Сведения о характерных точках границ уточняемого земельного участка с кадастровым номером 23:42:0708006:124 :
 Система координат МСК-23, зона 1 Зона № 1

Обозначение характерных точек границ	Координаты, м				Метод определения координат	Формулы, примененные для расчета средней квадратической погрешности определения координат характерных точек границ (Mt), с подставленными в такие формулы значениями и итоговые (вычисленные) значения Mt, м	Описание закрепления точки
	содержатся в Едином государственном реестре недвижимости		определены в результате выполнения комплексных кадастровых работ				
	X	Y	X	Y			
1	2	3	4	5	6	7	8
243	—	—	658 635,96	1 324 476,82	Метод спутниковых геодезических измерений (определений)	—	Нет закрепления
244	—	—	658 611,07	1 324 477,15			
245	—	—	658 611,09	1 324 457,43			
246	—	—	658 635,92	1 324 457,10			
243	—	—	658 635,96	1 324 476,82			

2. Сведения о частях границ уточняемого земельного участка с кадастровым номером 23:42:0708006:124 :

Обозначение части границ		Горизонтальное проложение (S), м	Описание прохождения части границ	Сведения о согласовании местоположения границ (согласовано/спорное)
от т.	до т.			
1	2	3	4	5
243	244	24,89	Согласовано	согласовано
244	245	19,72		
245	246	24,83		
246	243	19,72		

3. Сведения о характеристиках уточняемого земельного участка с кадастровым номером 23:42:0708006:124 :

№ п/п	Наименование характеристики земельного участка	Значение характеристики
1	2	3

1	2	3
1.	Адрес земельного участка	—
1.1.	Сведения о местоположении земельного участка (при отсутствии адреса) в структурированном в соответствии с федеральной информационной адресной системой виде	Российская Федерация, Краснодарский край, Ейский р-н, Ейск г
1.2.	Дополнительные сведения о местоположении земельного участка	с/т Восход, участок 262
2.	Площадь земельного участка ± величина погрешности определения (вычисления) площади ($P \pm \Delta P$), м ²	490 ± 8,00
3.	Формула, примененная для вычисления предельной погрешности определения площади земельного участка, с подставленными значениями и итоговые (вычисленные) значения	$3,5 * 0,10 * \sqrt{(490,00)} = 8$
4.	Площадь земельного участка согласно сведениям Единого государственного реестра недвижимости (Ркад), м ²	500,00
5.	Оценка расхождения Р и Ркад ($P - P_{кад}$), м ²	10
6.	Предельный минимальный и максимальный размеры земельного участка (Рмин и Рмакс), м ²	Рмин = 300 Рмакс = 1 500
7.	Вид (виды) разрешенного использования	Для садоводства
7.1.	Дополнительные сведения об использовании земельного участка	—
8.	Кадастровый или иной государственный учетный номер (инвентарный) здания, сооружения, объекта незавершенного строительства, расположенного на земельном участке	—
9.	Сведения о земельных участках (землях общего пользования, территории общего пользования), посредством которых обеспечивается доступ	—
10.	Иные сведения	—
4. Пояснения к сведениям об уточняемом земельном участке с кадастровым номером		23:42:0708006:124 :
1.	—	—

1. Сведения о характерных точках границ уточняемого земельного участка с кадастровым номером 23:42:0708006:125 :
 Система координат МСК-23, зона 1 Зона № 1

Обозначение характерных точек границ	Координаты, м				Метод определения координат	Формулы, примененные для расчета средней квадратической погрешности определения координат характерных точек границ (Mt), с подставленными в такие формулы значениями и итоговые (вычисленные) значения Mt, м	Описание закрепления точки
	содержатся в Едином государственном реестре недвижимости		определены в результате выполнения комплексных кадастровых работ				
	X	Y	X	Y			
1	2	3	4	5	6	7	8
233	658 639,92	1 324 456,51	658 639,92	1 324 456,51	Метод спутниковых геодезических измерений (определений)	—	Нет закрепления
1293	658 639,71	1 324 436,50	658 639,71	1 324 436,50			
1294	658 664,86	1 324 436,33	658 664,86	1 324 436,33			
209	658 665,07	1 324 456,53	658 665,07	1 324 456,53			
233	658 639,92	1 324 456,51	658 639,92	1 324 456,51			

2. Сведения о частях границ уточняемого земельного участка с кадастровым номером 23:42:0708006:125 :

Обозначение части границ		Горизонтальное проложение (S), м	Описание прохождения части границ	Сведения о согласовании местоположения границ (согласовано/спорное)
от т.	до т.			
1	2	3	4	5
233	1293	20,01	—	согласовано
1293	1294	25,15		
1294	209	20,20		
209	233	25,15		

3. Сведения о характеристиках уточняемого земельного участка с кадастровым номером 23:42:0708006:125 :

№ п/п	Наименование характеристики земельного участка	Значение характеристики
1	2	3
1		

1	2	3
1.	Адрес земельного участка	—
1.1.	Сведения о местоположении земельного участка (при отсутствии адреса) в структурированном в соответствии с федеральной информационной адресной системой виде	Российская Федерация, Краснодарский край, Ейский р-н, Ейск г
1.2.	Дополнительные сведения о местоположении земельного участка	с/т Восход, участок 263
2.	Площадь земельного участка ± величина погрешности определения (вычисления) площади ($P \pm \Delta P$), м ²	506 ± 8,00
3.	Формула, примененная для вычисления предельной погрешности определения площади земельного участка, с подставленными значениями и итоговые (вычисленные) значения	$3,5 * 0,10 * \sqrt{(506,00)} = 8$
4.	Площадь земельного участка согласно сведениям Единого государственного реестра недвижимости (Ркад), м ²	506,00
5.	Оценка расхождения Р и Ркад (Р - Ркад), м ²	0
6.	Предельный минимальный и максимальный размеры земельного участка (Рмин и Рмакс), м ²	Рмин = 300 Рмакс = 1 500
7.	Вид (виды) разрешенного использования	Земельные участки садоводческих товариществ
7.1.	Дополнительные сведения об использовании земельного участка	—
8.	Кадастровый или иной государственный учетный номер (инвентарный) здания, сооружения, объекта незавершенного строительства, расположенного на земельном участке	—
9.	Сведения о земельных участках (землях общего пользования, территории общего пользования), посредством которых обеспечивается доступ	—
10.	Иные сведения	—
4. Пояснения к сведениям об уточняемом земельном участке с кадастровым номером		23:42:0708006:125 :
1.	—	—

1. Сведения о характерных точках границ уточняемого земельного участка с кадастровым номером 23:42:0708006:126 : Система координат МСК-23, зона 1 Зона № 1

Обозначение характерных точек границ	Координаты, м				Метод определения координат	Формулы, примененные для расчета средней квадратической погрешности определения координат характерных точек границ (Mt), с подставленными в такие формулы значениями и итоговые (вычисленные) значения Mt, м	Описание закрепления точки
	содержатся в Едином государственном реестре недвижимости		определены в результате выполнения комплексных кадастровых работ				
	X	Y	X	Y			
1	2	3	4	5	6	7	8
1069	658 611,11	1 324 437,13	658 611,11	1 324 437,13	Метод спутниковых геодезических измерений (определений)	—	Нет закрепления
1292	658 635,75	1 324 437,17	658 635,75	1 324 437,17			
246	658 635,92	1 324 457,10	658 635,92	1 324 457,10			
245	658 611,09	1 324 457,43	658 611,09	1 324 457,43			
1069	658 611,11	1 324 437,13	658 611,11	1 324 437,13			

2. Сведения о частях границ уточняемого земельного участка с кадастровым номером 23:42:0708006:126 :

Обозначение части границ		Горизонтальное проложение (S), м	Описание прохождения части границ	Сведения о согласовании местоположения границ (согласовано/спорное)
от т.	до т.			
1	2	3	4	5
1069	1292	24,64	—	согласовано
1292	246	19,93		
246	245	24,83		
245	1069	20,30		

3. Сведения о характеристиках уточняемого земельного участка с кадастровым номером 23:42:0708006:126 :

№ п/п	Наименование характеристики земельного участка	Значение характеристики
1	2	3
1		

1	2	3
1.	Адрес земельного участка	Российская Федерация, Краснодарский край, Ейский район, Ейск город, с/т Восход, участок 264
1.1.	Сведения о местоположении земельного участка (при отсутствии адреса) в структурированном в соответствии с федеральной информационной адресной системой виде	—
1.2.	Дополнительные сведения о местоположении земельного участка	—
2.	Площадь земельного участка ± величина погрешности определения (вычисления) площади ($P \pm \Delta P$), м ²	498 ± 8,00
3.	Формула, примененная для вычисления предельной погрешности определения площади земельного участка, с подставленными значениями и итоговые (вычисленные) значения	$3,5 * 0,10 * \sqrt{(498,00)} = 8$
4.	Площадь земельного участка согласно сведениям Единого государственного реестра недвижимости (Ркад), м ²	498,00
5.	Оценка расхождения Р и Ркад ($P - P_{кад}$), м ²	0
6.	Предельный минимальный и максимальный размеры земельного участка (Рмин и Рмакс), м ²	Рмин = 300 Рмакс = 1 500
7.	Вид (виды) разрешенного использования	Земельные участки садоводческих товариществ
7.1.	Дополнительные сведения об использовании земельного участка	—
8.	Кадастровый или иной государственный учетный номер (инвентарный) здания, сооружения, объекта незавершенного строительства, расположенного на земельном участке	—
9.	Сведения о земельных участках (землях общего пользования, территории общего пользования), посредством которых обеспечивается доступ	—
10.	Иные сведения	—
4. Пояснения к сведениям об уточняемом земельном участке с кадастровым номером		23:42:0708006:126 :
1.	—	—

1. Сведения о характерных точках границ уточняемого земельного участка с кадастровым номером 23:42:0708006:127 :
 Система координат МСК-23, зона 1 Зона № 1

Обозначение характерных точек границ	Координаты, м				Метод определения координат	Формулы, примененные для расчета средней квадратической погрешности определения координат характерных точек границ (Mt), с подставленными в такие формулы значениями и итоговые (вычисленные) значения Mt, м	Описание закрепления точки
	содержатся в Едином государственном реестре недвижимости		определены в результате выполнения комплексных кадастровых работ				
	X	Y	X	Y			
1	2	3	4	5	6	7	8
1018	658 615,09	1 324 836,87	658 615,09	1 324 836,87	Метод спутниковых геодезических измерений (определений)	—	Нет закрепления
1017	658 615,47	1 324 857,03	658 615,47	1 324 857,03			
1043	658 590,67	1 324 857,06	658 590,67	1 324 857,06			
1291	658 590,62	1 324 837,19	658 590,62	1 324 837,19			
1018	658 615,09	1 324 836,87	658 615,09	1 324 836,87			

2. Сведения о частях границ уточняемого земельного участка с кадастровым номером 23:42:0708006:127 :

Обозначение части границ		Горизонтальное проложение (S), м	Описание прохождения части границ	Сведения о согласовании местоположения границ (согласовано/спорное)
от т.	до т.			
1	2	3	4	5
1018	1017	20,16	—	согласовано
1017	1043	24,80		
1043	1291	19,87		
1291	1018	24,47		

3. Сведения о характеристиках уточняемого земельного участка с кадастровым номером 23:42:0708006:127 :

№ п/п	Наименование характеристики земельного участка	Значение характеристики
1	2	3
1	2	3

1	2	3
1.	Адрес земельного участка	—
1.1.	Сведения о местоположении земельного участка (при отсутствии адреса) в структурированном в соответствии с федеральной информационной адресной системой виде	Российская Федерация, Краснодарский край, Ейский р-н, Ейск г
1.2.	Дополнительные сведения о местоположении земельного участка	с/т Восход, участок 271
2.	Площадь земельного участка ± величина погрешности определения (вычисления) площади ($P \pm \Delta P$), м ²	493 ± 8,00
3.	Формула, примененная для вычисления предельной погрешности определения площади земельного участка, с подставленными значениями и итоговые (вычисленные) значения	$3,5 * 0,10 * \sqrt{(493,00)} = 8$
4.	Площадь земельного участка согласно сведениям Единого государственного реестра недвижимости (Ркад), м ²	493,00
5.	Оценка расхождения Р и Ркад (Р - Ркад), м ²	0
6.	Предельный минимальный и максимальный размеры земельного участка (Рмин и Рмакс), м ²	Рмин = 300 Рмакс = 1 500
7.	Вид (виды) разрешенного использования	Земельные участки садоводческих товариществ
7.1.	Дополнительные сведения об использовании земельного участка	—
8.	Кадастровый или иной государственный учетный номер (инвентарный) здания, сооружения, объекта незавершенного строительства, расположенного на земельном участке	—
9.	Сведения о земельных участках (землях общего пользования, территории общего пользования), посредством которых обеспечивается доступ	—
10.	Иные сведения	—
4. Пояснения к сведениям об уточняемом земельном участке с кадастровым номером		23:42:0708006:127 :
1.	—	—

1. Сведения о характерных точках границ уточняемого земельного участка с кадастровым номером 23:42:0708006:128 :
 Система координат МСК-23, зона 1 Зона № 1

Обозначение характерных точек границ	Координаты, м				Метод определения координат	Формулы, примененные для расчета средней квадратической погрешности определения координат характерных точек границ (Mt), с подставленными в такие формулы значениями и итоговые (вычисленные) значения Mt, м	Описание закрепления точки
	содержатся в Едином государственном реестре недвижимости		определены в результате выполнения комплексных кадастровых работ				
	X	Y	X	Y			
1	2	3	4	5	6	7	8
1047	658 586,42	1 324 837,40	658 586,42	1 324 837,40	Метод спутниковых геодезических измерений (определений)	—	Нет закрепления
1046	658 586,38	1 324 856,96	658 586,38	1 324 856,96			
1045	658 561,38	1 324 857,60	658 561,38	1 324 857,60			
1048	658 561,13	1 324 837,61	658 561,13	1 324 837,61			
1047	658 586,42	1 324 837,40	658 586,42	1 324 837,40			

2. Сведения о частях границ уточняемого земельного участка с кадастровым номером 23:42:0708006:128 :

Обозначение части границ		Горизонтальное проложение (S), м	Описание прохождения части границ	Сведения о согласовании местоположения границ (согласовано/спорное)
от т.	до т.			
1	2	3	4	5
1047	1046	19,56	—	согласовано
1046	1045	25,01		
1045	1048	19,99		
1048	1047	25,29		

3. Сведения о характеристиках уточняемого земельного участка с кадастровым номером 23:42:0708006:128 :

№ п/п	Наименование характеристики земельного участка	Значение характеристики
1	2	3

1	2	3
1.	Адрес земельного участка	—
1.1.	Сведения о местоположении земельного участка (при отсутствии адреса) в структурированном в соответствии с федеральной информационной адресной системой виде	Российская Федерация, Краснодарский край, Ейский р-н, Ейск г
1.2.	Дополнительные сведения о местоположении земельного участка	с/т Восход, участок 272
2.	Площадь земельного участка ± величина погрешности определения (вычисления) площади ($P \pm \Delta P$), м ²	497 ± 8,00
3.	Формула, примененная для вычисления предельной погрешности определения площади земельного участка, с подставленными значениями и итоговые (вычисленные) значения	$3,5 * 0,10 * \sqrt{(497,00)} = 8$
4.	Площадь земельного участка согласно сведениям Единого государственного реестра недвижимости (Ркад), м ²	497,00
5.	Оценка расхождения Р и Ркад ($P - P_{кад}$), м ²	0
6.	Предельный минимальный и максимальный размеры земельного участка (Рмин и Рмакс), м ²	Рмин = 300 Рмакс = 1 500
7.	Вид (виды) разрешенного использования	для садоводства
7.1.	Дополнительные сведения об использовании земельного участка	—
8.	Кадастровый или иной государственный учетный номер (инвентарный) здания, сооружения, объекта незавершенного строительства, расположенного на земельном участке	—
9.	Сведения о земельных участках (землях общего пользования, территории общего пользования), посредством которых обеспечивается доступ	—
10.	Иные сведения	—
4. Пояснения к сведениям об уточняемом земельном участке с кадастровым номером		23:42:0708006:128 :
1.	—	—

1. Сведения о характерных точках границ уточняемого земельного участка с кадастровым номером 23:42:0708006:129 :
 Система координат МСК-23, зона 1 Зона № 1

Обозначение характерных точек границ	Координаты, м				Метод определения координат	Формулы, примененные для расчета средней квадратической погрешности определения координат характерных точек границ (Mt), с подставленными в такие формулы значениями и итоговые (вычисленные) значения Mt, м	Описание закрепления точки
	содержатся в Едином государственном реестре недвижимости		определены в результате выполнения комплексных кадастровых работ				
	X	Y	X	Y			
1	2	3	4	5	6	7	8
247	658 615,55	1 324 816,94	658 615,55	1 324 816,94	Метод спутниковых геодезических измерений (определений)	—	Нет закрепления
1019	658 615,61	1 324 836,86	658 615,61	1 324 836,86			
1291	658 590,62	1 324 837,19	658 590,62	1 324 837,19			
248	658 590,10	1 324 817,49	658 590,10	1 324 817,49			
247	658 615,55	1 324 816,94	658 615,55	1 324 816,94			

2. Сведения о частях границ уточняемого земельного участка с кадастровым номером 23:42:0708006:129 :

Обозначение части границ		Горизонтальное проложение (S), м	Описание прохождения части границ	Сведения о согласовании местоположения границ (согласовано/спорное)
от т.	до т.			
1	2	3	4	5
247	1019	19,92	—	согласовано
1019	1291	24,99		
1291	248	19,71		
248	247	25,46		

3. Сведения о характеристиках уточняемого земельного участка с кадастровым номером 23:42:0708006:129 :

№ п/п	Наименование характеристики земельного участка	Значение характеристики
1	2	3

1	2	3
1.	Адрес земельного участка	—
1.1.	Сведения о местоположении земельного участка (при отсутствии адреса) в структурированном в соответствии с федеральной информационной адресной системой виде	Российская Федерация, Краснодарский край, Ейский р-н, Ейск г
1.2.	Дополнительные сведения о местоположении земельного участка	с/т Восход, участок 273
2.	Площадь земельного участка ± величина погрешности определения (вычисления) площади ($P \pm \Delta P$), м ²	500 ± 8,00
3.	Формула, примененная для вычисления предельной погрешности определения площади земельного участка, с подставленными значениями и итоговые (вычисленные) значения	$3,5 * 0,10 * \sqrt{(500,00)} = 8$
4.	Площадь земельного участка согласно сведениям Единого государственного реестра недвижимости (Ркад), м ²	500,00
5.	Оценка расхождения Р и Ркад (Р - Ркад), м ²	0
6.	Предельный минимальный и максимальный размеры земельного участка (Рмин и Рмакс), м ²	Рмин = 300 Рмакс = 1 500
7.	Вид (виды) разрешенного использования	Земельные участки садоводческих товариществ
7.1.	Дополнительные сведения об использовании земельного участка	—
8.	Кадастровый или иной государственный учетный номер (инвентарный) здания, сооружения, объекта незавершенного строительства, расположенного на земельном участке	—
9.	Сведения о земельных участках (землях общего пользования, территории общего пользования), посредством которых обеспечивается доступ	—
10.	Иные сведения	—
4. Пояснения к сведениям об уточняемом земельном участке с кадастровым номером		23:42:0708006:129 :
1.	—	—

1. Сведения о характерных точках границ уточняемого земельного участка с кадастровым номером 23:42:0708006:130 :
 Система координат МСК-23, зона 1 Зона № 1

Обозначение характерных точек границ	Координаты, м				Метод определения координат	Формулы, примененные для расчета средней квадратической погрешности определения координат характерных точек границ (Mt), с подставленными в такие формулы значениями и итоговые (вычисленные) значения Mt, м	Описание закрепления точки
	содержатся в Едином государственном реестре недвижимости		определены в результате выполнения комплексных кадастровых работ				
	X	Y	X	Y			
1	2	3	4	5	6	7	8
1051	658 589,65	1 324 777,91	658 589,65	1 324 777,91	Метод спутниковых геодезических измерений (определений)	—	Нет закрепления
1028	658 614,55	1 324 777,63	658 614,55	1 324 777,63			
250	658 615,23	1 324 796,98	658 615,23	1 324 796,98			
249	658 589,87	1 324 797,81	658 589,87	1 324 797,81			
1051	658 589,65	1 324 777,91	658 589,65	1 324 777,91			

2. Сведения о частях границ уточняемого земельного участка с кадастровым номером 23:42:0708006:130 :

Обозначение части границ		Горизонтальное проложение (S), м	Описание прохождения части границ	Сведения о согласовании местоположения границ (согласовано/спорное)
от т.	до т.			
1	2	3	4	5
1051	1028	24,90	—	согласовано
1028	250	19,36		
250	249	25,37		
249	1051	19,90		

3. Сведения о характеристиках уточняемого земельного участка с кадастровым номером 23:42:0708006:130 :

№ п/п	Наименование характеристики земельного участка	Значение характеристики
1	2	3

1	2	3
1.	Адрес земельного участка	—
1.1.	Сведения о местоположении земельного участка (при отсутствии адреса) в структурированном в соответствии с федеральной информационной адресной системой виде	Российская Федерация, Краснодарский край, Ейский р-н, Ейск г
1.2.	Дополнительные сведения о местоположении земельного участка	с/т Восход, участок 277
2.	Площадь земельного участка ± величина погрешности определения (вычисления) площади ($P \pm \Delta P$), м ²	493 ± 8,00
3.	Формула, примененная для вычисления предельной погрешности определения площади земельного участка, с подставленными значениями и итоговые (вычисленные) значения	$3,5 * 0,10 * \sqrt{(493,00)} = 8$
4.	Площадь земельного участка согласно сведениям Единого государственного реестра недвижимости (Ркад), м ²	493,00
5.	Оценка расхождения Р и Ркад ($P - P_{кад}$), м ²	0
6.	Предельный минимальный и максимальный размеры земельного участка (Рмин и Рмакс), м ²	Рмин = 300 Рмакс = 1 500
7.	Вид (виды) разрешенного использования	Земельные участки садоводческих товариществ
7.1.	Дополнительные сведения об использовании земельного участка	—
8.	Кадастровый или иной государственный учетный номер (инвентарный) здания, сооружения, объекта незавершенного строительства, расположенного на земельном участке	—
9.	Сведения о земельных участках (землях общего пользования, территории общего пользования), посредством которых обеспечивается доступ	—
10.	Иные сведения	—
4. Пояснения к сведениям об уточняемом земельном участке с кадастровым номером		23:42:0708006:130 :
1.	—	—

1. Сведения о характерных точках границ уточняемого земельного участка с кадастровым номером 23:42:0708006:131 :
 Система координат МСК-23, зона 1 Зона № 1

Обозначение характерных точек границ	Координаты, м				Метод определения координат	Формулы, примененные для расчета средней квадратической погрешности определения координат характерных точек границ (Mt), с подставленными в такие формулы значениями и итоговые (вычисленные) значения Mt, м	Описание закрепления точки
	содержатся в Едином государственном реестре недвижимости		определены в результате выполнения комплексных кадастровых работ				
	X	Y	X	Y			
1	2	3	4	5	6	7	8
1288	658 584,33	1 324 697,75	658 584,33	1 324 697,75	Метод спутниковых геодезических измерений (определений)	—	Нет закрепления
1290	658 584,56	1 324 717,75	658 584,56	1 324 717,75			
1222	658 559,59	1 324 717,94	658 559,59	1 324 717,94			
278	658 559,33	1 324 697,90	658 559,33	1 324 697,90			
1288	658 584,33	1 324 697,75	658 584,33	1 324 697,75			

2. Сведения о частях границ уточняемого земельного участка с кадастровым номером 23:42:0708006:131 :

Обозначение части границ		Горизонтальное проложение (S), м	Описание прохождения части границ	Сведения о согласовании местоположения границ (согласовано/спорное)
от т.	до т.			
1	2	3	4	5
1288	1290	20,00	—	согласовано
1290	1222	24,97		
1222	278	20,04		
278	1288	25,00		

3. Сведения о характеристиках уточняемого земельного участка с кадастровым номером 23:42:0708006:131 :

№ п/п	Наименование характеристики земельного участка	Значение характеристики
1	2	3

1	2	3
1.	Адрес земельного участка	—
1.1.	Сведения о местоположении земельного участка (при отсутствии адреса) в структурированном в соответствии с федеральной информационной адресной системой виде	Российская Федерация, Краснодарский край, Ейский р-н, Ейск г
1.2.	Дополнительные сведения о местоположении земельного участка	с/т Восход, участок 286
2.	Площадь земельного участка ± величина погрешности определения (вычисления) площади ($P \pm \Delta P$), м ²	500 ± 8,00
3.	Формула, примененная для вычисления предельной погрешности определения площади земельного участка, с подставленными значениями и итоговые (вычисленные) значения	$3,5 * 0,10 * \sqrt{(500,00)} = 8$
4.	Площадь земельного участка согласно сведениям Единого государственного реестра недвижимости (Ркад), м ²	500,00
5.	Оценка расхождения Р и Ркад ($P - P_{кад}$), м ²	0
6.	Предельный минимальный и максимальный размеры земельного участка (Рмин и Рмакс), м ²	Рмин = 300 Рмакс = 1 500
7.	Вид (виды) разрешенного использования	Для садоводства
7.1.	Дополнительные сведения об использовании земельного участка	—
8.	Кадастровый или иной государственный учетный номер (инвентарный) здания, сооружения, объекта незавершенного строительства, расположенного на земельном участке	—
9.	Сведения о земельных участках (землях общего пользования, территории общего пользования), посредством которых обеспечивается доступ	—
10.	Иные сведения	—
4. Пояснения к сведениям об уточняемом земельном участке с кадастровым номером		23:42:0708006:131 :
1.	—	—

1. Сведения о характерных точках границ уточняемого земельного участка с кадастровым номером 23:42:0708006:132 :
 Система координат МСК-23, зона 1 Зона № 1

Обозначение характерных точек границ	Координаты, м				Метод определения координат	Формулы, примененные для расчета средней квадратической погрешности определения координат характерных точек границ (Mt), с подставленными в такие формулы значениями и итоговые (вычисленные) значения Mt, м	Описание закрепления точки
	содержатся в Едином государственном реестре недвижимости		определены в результате выполнения комплексных кадастровых работ				
	X	Y	X	Y			
1	2	3	4	5	6	7	8
1288	658 584,33	1 324 697,75	658 584,33	1 324 697,75	Метод спутниковых геодезических измерений (определений)	—	Нет закрепления
278	658 559,33	1 324 697,90	658 559,33	1 324 697,90			
281	658 559,29	1 324 677,86	658 559,29	1 324 677,86			
1289	658 584,25	1 324 677,75	658 584,25	1 324 677,75			
1288	658 584,33	1 324 697,75	658 584,33	1 324 697,75			

2. Сведения о частях границ уточняемого земельного участка с кадастровым номером 23:42:0708006:132 :

Обозначение части границ		Горизонтальное проложение (S), м	Описание прохождения части границ	Сведения о согласовании местоположения границ (согласовано/спорное)
от т.	до т.			
1	2	3	4	5
1288	278	25,00	—	согласовано
278	281	20,04		
281	1289	24,96		
1289	1288	20,00		

3. Сведения о характеристиках уточняемого земельного участка с кадастровым номером 23:42:0708006:132 :

№ п/п	Наименование характеристики земельного участка	Значение характеристики
1	2	3
1	2	3

1	2	3
1.	Адрес земельного участка	—
1.1.	Сведения о местоположении земельного участка (при отсутствии адреса) в структурированном в соответствии с федеральной информационной адресной системой виде	Российская Федерация, Краснодарский край, Ейский р-н, Ейск г
1.2.	Дополнительные сведения о местоположении земельного участка	с/т Восход, участок 288
2.	Площадь земельного участка ± величина погрешности определения (вычисления) площади ($P \pm \Delta P$), м ²	500 ± 8,00
3.	Формула, примененная для вычисления предельной погрешности определения площади земельного участка, с подставленными значениями и итоговые (вычисленные) значения	$3,5 * 0,10 * \sqrt{(500,00)} = 8$
4.	Площадь земельного участка согласно сведениям Единого государственного реестра недвижимости (Ркад), м ²	500,00
5.	Оценка расхождения Р и Ркад ($P - P_{кад}$), м ²	0
6.	Предельный минимальный и максимальный размеры земельного участка (Рмин и Рмакс), м ²	Рмин = 300 Рмакс = 1 500
7.	Вид (виды) разрешенного использования	Земельные участки садоводческих товариществ
7.1.	Дополнительные сведения об использовании земельного участка	—
8.	Кадастровый или иной государственный учетный номер (инвентарный) здания, сооружения, объекта незавершенного строительства, расположенного на земельном участке	—
9.	Сведения о земельных участках (землях общего пользования, территории общего пользования), посредством которых обеспечивается доступ	—
10.	Иные сведения	—
4. Пояснения к сведениям об уточняемом земельном участке с кадастровым номером		23:42:0708006:132 :
1.	—	—

1. Сведения о характерных точках границ уточняемого земельного участка с кадастровым номером 23:42:0708006:135 :
 Система координат МСК-23, зона 1 Зона № 1

Обозначение характерных точек границ	Координаты, м				Метод определения координат	Формулы, примененные для расчета средней квадратической погрешности определения координат характерных точек границ (Mt), с подставленными в такие формулы значениями и итоговые (вычисленные) значения Mt, м	Описание закрепления точки
	содержатся в Едином государственном реестре недвижимости		определены в результате выполнения комплексных кадастровых работ				
	X	Y	X	Y			
1	2	3	4	5	6	7	8
241	658 612,40	1 324 616,40	658 612,40	1 324 616,40	Метод спутниковых геодезических измерений (определений)	—	Нет закрепления
240	658 612,35	1 324 636,35	658 612,35	1 324 636,35			
1061	658 588,03	1 324 636,63	658 588,03	1 324 636,63			
1287	658 587,81	1 324 616,68	658 587,81	1 324 616,68			
241	658 612,40	1 324 616,40	658 612,40	1 324 616,40			

2. Сведения о частях границ уточняемого земельного участка с кадастровым номером 23:42:0708006:135 :

Обозначение части границ		Горизонтальное проложение (S), м	Описание прохождения части границ	Сведения о согласовании местоположения границ (согласовано/спорное)
от т.	до т.			
1	2	3	4	5
241	240	19,95	—	согласовано
240	1061	24,32		
1061	1287	19,95		
1287	241	24,59		

3. Сведения о характеристиках уточняемого земельного участка с кадастровым номером 23:42:0708006:135 :

№ п/п	Наименование характеристики земельного участка	Значение характеристики
1	2	3

1	2	3
1.	Адрес земельного участка	—
1.1.	Сведения о местоположении земельного участка (при отсутствии адреса) в структурированном в соответствии с федеральной информационной адресной системой виде	Российская Федерация, Краснодарский край, Ейский р-н, Ейск г
1.2.	Дополнительные сведения о местоположении земельного участка	с/т Восход, участок 293
2.	Площадь земельного участка ± величина погрешности определения (вычисления) площади ($P \pm \Delta P$), м ²	488 ± 8,00
3.	Формула, примененная для вычисления предельной погрешности определения площади земельного участка, с подставленными значениями и итоговые (вычисленные) значения	$3,5 * 0,10 * \sqrt{(488,00)} = 8$
4.	Площадь земельного участка согласно сведениям Единого государственного реестра недвижимости (Ркад), м ²	488,00
5.	Оценка расхождения Р и Ркад ($P - P_{кад}$), м ²	0
6.	Предельный минимальный и максимальный размеры земельного участка (Рмин и Рмакс), м ²	Рмин = 300 Рмакс = 1 500
7.	Вид (виды) разрешенного использования	Для садоводства
7.1.	Дополнительные сведения об использовании земельного участка	—
8.	Кадастровый или иной государственный учетный номер (инвентарный) здания, сооружения, объекта незавершенного строительства, расположенного на земельном участке	—
9.	Сведения о земельных участках (землях общего пользования, территории общего пользования), посредством которых обеспечивается доступ	—
10.	Иные сведения	—
4. Пояснения к сведениям об уточняемом земельном участке с кадастровым номером		23:42:0708006:135 :
1.	—	—

1. Сведения о характерных точках границ уточняемого земельного участка с кадастровым номером 23:42:0708006:136 :
 Система координат МСК-23, зона 1 Зона № 1

Обозначение характерных точек границ	Координаты, м				Метод определения координат	Формулы, примененные для расчета средней квадратической погрешности определения координат характерных точек границ (Mt), с подставленными в такие формулы значениями и итоговые (вычисленные) значения Mt, м	Описание закрепления точки
	содержатся в Едином государственном реестре недвижимости		определены в результате выполнения комплексных кадастровых работ				
	X	Y	X	Y			
1	2	3	4	5	6	7	8
1285	658 612,18	1 324 596,50	658 612,18	1 324 596,50	Метод спутниковых геодезических измерений (определений)	—	Нет закрепления
241	658 612,40	1 324 616,40	658 612,40	1 324 616,40			
1287	658 587,81	1 324 616,68	658 587,81	1 324 616,68			
1286	658 587,58	1 324 597,13	658 587,58	1 324 597,13			
1285	658 612,18	1 324 596,50	658 612,18	1 324 596,50			

2. Сведения о частях границ уточняемого земельного участка с кадастровым номером 23:42:0708006:136 :

Обозначение части границ		Горизонтальное проложение (S), м	Описание прохождения части границ	Сведения о согласовании местоположения границ (согласовано/спорное)
от т.	до т.			
1	2	3	4	5
1285	241	19,90	—	согласовано
241	1287	24,59		
1287	1286	19,55		
1286	1285	24,61		

3. Сведения о характеристиках уточняемого земельного участка с кадастровым номером 23:42:0708006:136 :

№ п/п	Наименование характеристики земельного участка	Значение характеристики
1	2	3
1		

1	2	3
1.	Адрес земельного участка	—
1.1.	Сведения о местоположении земельного участка (при отсутствии адреса) в структурированном в соответствии с федеральной информационной адресной системой виде	Российская Федерация, Краснодарский край, Ейский р-н, Ейск г
1.2.	Дополнительные сведения о местоположении земельного участка	с/т Восход, участок 295
2.	Площадь земельного участка ± величина погрешности определения (вычисления) площади ($P \pm \Delta P$), м ²	485 ± 8,00
3.	Формула, примененная для вычисления предельной погрешности определения площади земельного участка, с подставленными значениями и итоговые (вычисленные) значения	$3,5 * 0,10 * \sqrt{(485,00)} = 8$
4.	Площадь земельного участка согласно сведениям Единого государственного реестра недвижимости (Ркад), м ²	485,00
5.	Оценка расхождения Р и Ркад ($P - P_{кад}$), м ²	0
6.	Предельный минимальный и максимальный размеры земельного участка (Рмин и Рмакс), м ²	Рмин = 300 Рмакс = 1 500
7.	Вид (виды) разрешенного использования	для садоводства
7.1.	Дополнительные сведения об использовании земельного участка	—
8.	Кадастровый или иной государственный учетный номер (инвентарный) здания, сооружения, объекта незавершенного строительства, расположенного на земельном участке	—
9.	Сведения о земельных участках (землях общего пользования, территории общего пользования), посредством которых обеспечивается доступ	—
10.	Иные сведения	—
4. Пояснения к сведениям об уточняемом земельном участке с кадастровым номером		23:42:0708006:136 :
1.	—	—

1. Сведения о характерных точках границ уточняемого земельного участка с кадастровым номером 23:42:0708006:137 :
 Система координат МСК-23, зона 1 Зона № 1

Обозначение характерных точек границ	Координаты, м				Метод определения координат	Формулы, примененные для расчета средней квадратической погрешности определения координат характерных точек границ (Mt), с подставленными в такие формулы значениями и итоговые (вычисленные) значения Mt, м	Описание закрепления точки
	содержатся в Едином государственном реестре недвижимости		определены в результате выполнения комплексных кадастровых работ				
	X	Y	X	Y			
1	2	3	4	5	6	7	8
1285	658 612,18	1 324 596,50	658 612,18	1 324 596,50	Метод спутниковых геодезических измерений (определений)	—	Нет закрепления
1286	658 587,58	1 324 597,13	658 587,58	1 324 597,13			
1078	658 587,36	1 324 577,33	658 587,36	1 324 577,33			
1077	658 612,36	1 324 576,95	658 612,36	1 324 576,95			
1285	658 612,18	1 324 596,50	658 612,18	1 324 596,50			

2. Сведения о частях границ уточняемого земельного участка с кадастровым номером 23:42:0708006:137 :

Обозначение части границ		Горизонтальное проложение (S), м	Описание прохождения части границ	Сведения о согласовании местоположения границ (согласовано/спорное)
от т.	до т.			
1	2	3	4	5
1285	1286	24,61	—	согласовано
1286	1078	19,80		
1078	1077	25,00		
1077	1285	19,55		

3. Сведения о характеристиках уточняемого земельного участка с кадастровым номером 23:42:0708006:137 :

№ п/п	Наименование характеристики земельного участка	Значение характеристики
1	2	3
1		

1	2	3
1.	Адрес земельного участка	—
1.1.	Сведения о местоположении земельного участка (при отсутствии адреса) в структурированном в соответствии с федеральной информационной адресной системой виде	Российская Федерация, Краснодарский край, Ейский р-н, Ейск г
1.2.	Дополнительные сведения о местоположении земельного участка	с/т Восход, участок 297
2.	Площадь земельного участка ± величина погрешности определения (вычисления) площади ($P \pm \Delta P$), м ²	488 ± 8,00
3.	Формула, примененная для вычисления предельной погрешности определения площади земельного участка, с подставленными значениями и итоговые (вычисленные) значения	$3,5 * 0,10 * \sqrt{(488,00)} = 8$
4.	Площадь земельного участка согласно сведениям Единого государственного реестра недвижимости (Ркад), м ²	488,00
5.	Оценка расхождения Р и Ркад (Р - Ркад), м ²	0
6.	Предельный минимальный и максимальный размеры земельного участка (Рмин и Рмакс), м ²	Рмин = 300 Рмакс = 1 500
7.	Вид (виды) разрешенного использования	Для садоводства
7.1.	Дополнительные сведения об использовании земельного участка	—
8.	Кадастровый или иной государственный учетный номер (инвентарный) здания, сооружения, объекта незавершенного строительства, расположенного на земельном участке	—
9.	Сведения о земельных участках (землях общего пользования, территории общего пользования), посредством которых обеспечивается доступ	—
10.	Иные сведения	—
4. Пояснения к сведениям об уточняемом земельном участке с кадастровым номером		23:42:0708006:137 :
1.	—	—

1. Сведения о характерных точках границ уточняемого земельного участка с кадастровым номером 23:42:0708006:138 :
 Система координат МСК-23, зона 1 Зона № 1

Обозначение характерных точек границ	Координаты, м				Метод определения координат	Формулы, примененные для расчета средней квадратической погрешности определения координат характерных точек границ (Mt), с подставленными в такие формулы значениями и итоговые (вычисленные) значения Mt, м	Описание закрепления точки
	содержатся в Едином государственном реестре недвижимости		определены в результате выполнения комплексных кадастровых работ				
	X	Y	X	Y			
1	2	3	4	5	6	7	8
255	658 582,22	1 324 517,62	658 582,22	1 324 517,62	Метод спутниковых геодезических измерений (определений)	—	Нет закрепления
1284	658 582,46	1 324 537,51	658 582,46	1 324 537,51			
1082	658 557,26	1 324 537,80	658 557,26	1 324 537,80			
256	658 557,03	1 324 517,88	658 557,03	1 324 517,88			
255	658 582,22	1 324 517,62	658 582,22	1 324 517,62			

2. Сведения о частях границ уточняемого земельного участка с кадастровым номером 23:42:0708006:138 :

Обозначение части границ		Горизонтальное проложение (S), м	Описание прохождения части границ	Сведения о согласовании местоположения границ (согласовано/спорное)
от т.	до т.			
1	2	3	4	5
255	1284	19,89	—	согласовано
1284	1082	25,20		
1082	256	19,92		
256	255	25,19		

3. Сведения о характеристиках уточняемого земельного участка с кадастровым номером 23:42:0708006:138 :

№ п/п	Наименование характеристики земельного участка	Значение характеристики
1	2	3

1	2	3
1.	Адрес земельного участка	—
1.1.	Сведения о местоположении земельного участка (при отсутствии адреса) в структурированном в соответствии с федеральной информационной адресной системой виде	Российская Федерация, Краснодарский край, Ейский р-н, Ейск г
1.2.	Дополнительные сведения о местоположении земельного участка	с/т Восход, участок 304
2.	Площадь земельного участка ± величина погрешности определения (вычисления) площади ($P \pm \Delta P$), м ²	502 ± 8,00
3.	Формула, примененная для вычисления предельной погрешности определения площади земельного участка, с подставленными значениями и итоговые (вычисленные) значения	$3,5 * 0,10 * \sqrt{(502,00)} = 8$
4.	Площадь земельного участка согласно сведениям Единого государственного реестра недвижимости (Ркад), м ²	502,00
5.	Оценка расхождения Р и Ркад ($P - P_{кад}$), м ²	0
6.	Предельный минимальный и максимальный размеры земельного участка (Рмин и Рмакс), м ²	Рмин = 300 Рмакс = 1 500
7.	Вид (виды) разрешенного использования	Земельные участки садоводческих товариществ
7.1.	Дополнительные сведения об использовании земельного участка	—
8.	Кадастровый или иной государственный учетный номер (инвентарный) здания, сооружения, объекта незавершенного строительства, расположенного на земельном участке	—
9.	Сведения о земельных участках (землях общего пользования, территории общего пользования), посредством которых обеспечивается доступ	—
10.	Иные сведения	—
4. Пояснения к сведениям об уточняемом земельном участке с кадастровым номером		23:42:0708006:138 :
1.	—	—

1. Сведения о характерных точках границ уточняемого земельного участка с кадастровым номером 23:42:0708006:139 :
 Система координат МСК-23, зона 1 Зона № 1

Обозначение характерных точек границ	Координаты, м				Метод определения координат	Формулы, примененные для расчета средней квадратической погрешности определения координат характерных точек границ (Mt), с подставленными в такие формулы значениями и итоговые (вычисленные) значения Mt, м	Описание закрепления точки
	содержатся в Едином государственном реестре недвижимости		определены в результате выполнения комплексных кадастровых работ				
	X	Y	X	Y			
1	2	3	4	5	6	7	8
255	—	—	658 582,22	1 324 517,62	Метод спутниковых геодезических измерений (определений)	—	Нет закрепления
256	—	—	658 557,03	1 324 517,88			
257	—	—	658 556,69	1 324 498,28			
258	—	—	658 582,27	1 324 497,57			
255	—	—	658 582,22	1 324 517,62			

2. Сведения о частях границ уточняемого земельного участка с кадастровым номером 23:42:0708006:139 :

Обозначение части границ		Горизонтальное проложение (S), м	Описание прохождения части границ	Сведения о согласовании местоположения границ (согласовано/спорное)
от т.	до т.			
1	2	3	4	5
255	256	25,19	Согласовано	согласовано
256	257	19,60		
257	258	25,59		
258	255	20,05		

3. Сведения о характеристиках уточняемого земельного участка с кадастровым номером 23:42:0708006:139 :

№ п/п	Наименование характеристики земельного участка	Значение характеристики
1	2	3

1	2	3
1.	Адрес земельного участка	—
1.1.	Сведения о местоположении земельного участка (при отсутствии адреса) в структурированном в соответствии с федеральной информационной адресной системой виде	Российская Федерация, Краснодарский край, Ейский р-н, Ейск г
1.2.	Дополнительные сведения о местоположении земельного участка	с/т Восход, участок 306
2.	Площадь земельного участка ± величина погрешности определения (вычисления) площади ($P \pm \Delta P$), м ²	503 ± 8,00
3.	Формула, примененная для вычисления предельной погрешности определения площади земельного участка, с подставленными значениями и итоговые (вычисленные) значения	$3,5 * 0,10 * \sqrt{(503,00)} = 8$
4.	Площадь земельного участка согласно сведениям Единого государственного реестра недвижимости (Ркад), м ²	500,00
5.	Оценка расхождения Р и Ркад ($P - P_{кад}$), м ²	3
6.	Предельный минимальный и максимальный размеры земельного участка (Рмин и Рмакс), м ²	Рмин = 300 Рмакс = 1 500
7.	Вид (виды) разрешенного использования	для садоводства
7.1.	Дополнительные сведения об использовании земельного участка	—
8.	Кадастровый или иной государственный учетный номер (инвентарный) здания, сооружения, объекта незавершенного строительства, расположенного на земельном участке	—
9.	Сведения о земельных участках (землях общего пользования, территории общего пользования), посредством которых обеспечивается доступ	—
10.	Иные сведения	—
4. Пояснения к сведениям об уточняемом земельном участке с кадастровым номером		23:42:0708006:139 :
1.	—	—

1. Сведения о характерных точках границ уточняемого земельного участка с кадастровым номером 23:42:0708006:141 :
 Система координат МСК-23, зона 1 Зона № 1

Обозначение характерных точек границ	Координаты, м				Метод определения координат	Формулы, примененные для расчета средней квадратической погрешности определения координат характерных точек границ (Mt), с подставленными в такие формулы значениями и итоговые (вычисленные) значения Mt, м	Описание закрепления точки
	содержатся в Едином государственном реестре недвижимости		определены в результате выполнения комплексных кадастровых работ				
	X	Y	X	Y			
1	2	3	4	5	6	7	8
288	—	—	658 532,89	1 324 918,80	Метод спутниковых геодезических измерений (определений)	—	Нет закрепления
289	—	—	658 507,69	1 324 918,66			
290	—	—	658 508,08	1 324 902,38			
291	—	—	658 508,02	1 324 897,70			
292	—	—	658 532,82	1 324 898,24			
288	—	—	658 532,89	1 324 918,80			

2. Сведения о частях границ уточняемого земельного участка с кадастровым номером 23:42:0708006:141 :

Обозначение части границ		Горизонтальное проложение (S), м	Описание прохождения части границ	Сведения о согласовании местоположения границ (согласовано/спорное)
от т.	до т.			
1	2	3	4	5
288	289	25,20	Согласовано	согласовано
289	290	16,28		
290	291	4,68		
291	292	24,81		
292	288	20,56		

3. Сведения о характеристиках уточняемого земельного участка с кадастровым номером 23:42:0708006:141 :

№ п/п	Наименование характеристики земельного участка	Значение характеристики
1	2	3

1	2	3
1.	Адрес земельного участка	—
1.1.	Сведения о местоположении земельного участка (при отсутствии адреса) в структурированном в соответствии с федеральной информационной адресной системой виде	Российская Федерация, Краснодарский край, Ейский р-н, Ейск г
1.2.	Дополнительные сведения о местоположении земельного участка	с/т Восход, участок 314
2.	Площадь земельного участка ± величина погрешности определения (вычисления) площади ($P \pm \Delta P$), м ²	518 ± 8,00
3.	Формула, примененная для вычисления предельной погрешности определения площади земельного участка, с подставленными значениями и итоговые (вычисленные) значения	$3,5 * 0,10 * \sqrt{(518,00)} = 8$
4.	Площадь земельного участка согласно сведениям Единого государственного реестра недвижимости (Ркад), м ²	500,00
5.	Оценка расхождения Р и Ркад ($P - P_{кад}$), м ²	18
6.	Предельный минимальный и максимальный размеры земельного участка (Рмин и Рмакс), м ²	Рмин = 300 Рмакс = 1 500
7.	Вид (виды) разрешенного использования	для садоводства
7.1.	Дополнительные сведения об использовании земельного участка	—
8.	Кадастровый или иной государственный учетный номер (инвентарный) здания, сооружения, объекта незавершенного строительства, расположенного на земельном участке	—
9.	Сведения о земельных участках (землях общего пользования, территории общего пользования), посредством которых обеспечивается доступ	—
10.	Иные сведения	—
4. Пояснения к сведениям об уточняемом земельном участке с кадастровым номером		23:42:0708006:141 :
1.	—	—

1. Сведения о характерных точках границ уточняемого земельного участка с кадастровым номером 23:42:0708006:144 :
 Система координат МСК-23, зона 1 Зона № 1

Обозначение характерных точек границ	Координаты, м				Метод определения координат	Формулы, примененные для расчета средней квадратической погрешности определения координат характерных точек границ (Mt), с подставленными в такие формулы значениями и итоговые (вычисленные) значения Mt, м	Описание закрепления точки
	содержатся в Едином государственном реестре недвижимости		определены в результате выполнения комплексных кадастровых работ				
	X	Y	X	Y			
1	2	3	4	5	6	7	8
297	658 532,66	1 324 839,06	658 532,66	1 324 839,06	Метод спутниковых геодезических измерений (определений)	—	Нет закрепления
296	658 532,66	1 324 859,06	658 532,66	1 324 859,06			
295	658 507,66	1 324 859,06	658 507,66	1 324 859,06			
298	658 507,55	1 324 839,06	658 507,55	1 324 839,06			
297	658 532,66	1 324 839,06	658 532,66	1 324 839,06			

2. Сведения о частях границ уточняемого земельного участка с кадастровым номером 23:42:0708006:144 :

Обозначение части границ		Горизонтальное проложение (S), м	Описание прохождения части границ	Сведения о согласовании местоположения границ (согласовано/спорное)
от т.	до т.			
1	2	3	4	5
297	296	20,00	—	согласовано
296	295	25,00		
295	298	20,00		
298	297	25,11		

3. Сведения о характеристиках уточняемого земельного участка с кадастровым номером 23:42:0708006:144 :

№ п/п	Наименование характеристики земельного участка	Значение характеристики
1	2	3

1	2	3
1.	Адрес земельного участка	—
1.1.	Сведения о местоположении земельного участка (при отсутствии адреса) в структурированном в соответствии с федеральной информационной адресной системой виде	Российская Федерация, Краснодарский край, Ейский р-н, Ейск г
1.2.	Дополнительные сведения о местоположении земельного участка	с/т Восход, участок 320
2.	Площадь земельного участка ± величина погрешности определения (вычисления) площади ($P \pm \Delta P$), м ²	501 ± 8,00
3.	Формула, примененная для вычисления предельной погрешности определения площади земельного участка, с подставленными значениями и итоговые (вычисленные) значения	$3,5 * 0,10 * \sqrt{(501,00)} = 8$
4.	Площадь земельного участка согласно сведениям Единого государственного реестра недвижимости (Ркад), м ²	501,00
5.	Оценка расхождения Р и Ркад (Р - Ркад), м ²	0
6.	Предельный минимальный и максимальный размеры земельного участка (Рмин и Рмакс), м ²	Рмин = 300 Рмакс = 1 500
7.	Вид (виды) разрешенного использования	Земельные участки садоводческих товариществ
7.1.	Дополнительные сведения об использовании земельного участка	—
8.	Кадастровый или иной государственный учетный номер (инвентарный) здания, сооружения, объекта незавершенного строительства, расположенного на земельном участке	—
9.	Сведения о земельных участках (землях общего пользования, территории общего пользования), посредством которых обеспечивается доступ	—
10.	Иные сведения	—
4. Пояснения к сведениям об уточняемом земельном участке с кадастровым номером		23:42:0708006:144 :
1.	—	—

1. Сведения о характерных точках границ уточняемого земельного участка с кадастровым номером 23:42:0708006:145 :
 Система координат МСК-23, зона 1 Зона № 1

Обозначение характерных точек границ	Координаты, м				Метод определения координат	Формулы, примененные для расчета средней квадратической погрешности определения координат характерных точек границ (Mt), с подставленными в такие формулы значениями и итоговые (вычисленные) значения Mt, м	Описание закрепления точки
	содержатся в Едином государственном реестре недвижимости		определены в результате выполнения комплексных кадастровых работ				
	X	Y	X	Y			
1	2	3	4	5	6	7	8
1276	658 531,92	1 324 798,02	658 531,92	1 324 798,02	Метод спутниковых геодезических измерений (определений)	—	Нет закрепления
300	658 532,09	1 324 817,71	658 532,09	1 324 817,71			
299	658 507,36	1 324 818,20	658 507,36	1 324 818,20			
1261	658 507,19	1 324 798,29	658 507,19	1 324 798,29			
1276	658 531,92	1 324 798,02	658 531,92	1 324 798,02			

2. Сведения о частях границ уточняемого земельного участка с кадастровым номером 23:42:0708006:145 :

Обозначение части границ		Горизонтальное проложение (S), м	Описание прохождения части границ	Сведения о согласовании местоположения границ (согласовано/спорное)
от т.	до т.			
1	2	3	4	5
1276	300	19,69	—	согласовано
300	299	24,73		
299	1261	19,91		
1261	1276	24,73		

3. Сведения о характеристиках уточняемого земельного участка с кадастровым номером 23:42:0708006:145 :

№ п/п	Наименование характеристики земельного участка	Значение характеристики
1	2	3

1	2	3
1.	Адрес земельного участка	—
1.1.	Сведения о местоположении земельного участка (при отсутствии адреса) в структурированном в соответствии с федеральной информационной адресной системой виде	Российская Федерация, Краснодарский край, Ейский р-н, Ейск г
1.2.	Дополнительные сведения о местоположении земельного участка	с/т Восход, участок 324
2.	Площадь земельного участка ± величина погрешности определения (вычисления) площади ($P \pm \Delta P$), м ²	490 ± 8,00
3.	Формула, примененная для вычисления предельной погрешности определения площади земельного участка, с подставленными значениями и итоговые (вычисленные) значения	$3,5 * 0,10 * \sqrt{(490,00)} = 8$
4.	Площадь земельного участка согласно сведениям Единого государственного реестра недвижимости (Ркад), м ²	490,00
5.	Оценка расхождения P и Ркад (P - Ркад), м ²	0
6.	Предельный минимальный и максимальный размеры земельного участка (Рмин и Рмакс), м ²	Рмин = 300 Рмакс = 1 500
7.	Вид (виды) разрешенного использования	Земельные участки садоводческих товариществ
7.1.	Дополнительные сведения об использовании земельного участка	—
8.	Кадастровый или иной государственный учетный номер (инвентарный) здания, сооружения, объекта незавершенного строительства, расположенного на земельном участке	—
9.	Сведения о земельных участках (землях общего пользования, территории общего пользования), посредством которых обеспечивается доступ	—
10.	Иные сведения	—
4. Пояснения к сведениям об уточняемом земельном участке с кадастровым номером		23:42:0708006:145 :
1.	—	—

1. Сведения о характерных точках границ уточняемого земельного участка с кадастровым номером 23:42:0708006:146 :
 Система координат МСК-23, зона 1 Зона № 1

Обозначение характерных точек границ	Координаты, м				Метод определения координат	Формулы, примененные для расчета средней квадратической погрешности определения координат характерных точек границ (Mt), с подставленными в такие формулы значениями и итоговые (вычисленные) значения Mt, м	Описание закрепления точки
	содержатся в Едином государственном реестре недвижимости		определены в результате выполнения комплексных кадастровых работ				
	X	Y	X	Y			
1	2	3	4	5	6	7	8
271	658 535,61	1 324 797,52	658 535,61	1 324 797,52	Метод спутниковых геодезических измерений (определений)	—	Нет закрепления
1063	658 535,35	1 324 777,58	658 535,35	1 324 777,58			
1062	658 560,45	1 324 777,25	658 560,45	1 324 777,25			
272	658 560,60	1 324 797,20	658 560,60	1 324 797,20			
271	658 535,61	1 324 797,52	658 535,61	1 324 797,52			

2. Сведения о частях границ уточняемого земельного участка с кадастровым номером 23:42:0708006:146 :

Обозначение части границ		Горизонтальное проложение (S), м	Описание прохождения части границ	Сведения о согласовании местоположения границ (согласовано/спорное)
от т.	до т.			
1	2	3	4	5
271	1063	19,94	—	согласовано
1063	1062	25,10		
1062	272	19,95		
272	271	24,99		

3. Сведения о характеристиках уточняемого земельного участка с кадастровым номером 23:42:0708006:146 :

№ п/п	Наименование характеристики земельного участка	Значение характеристики
1	2	3
1	2	3

1	2	3
1.	Адрес земельного участка	—
1.1.	Сведения о местоположении земельного участка (при отсутствии адреса) в структурированном в соответствии с федеральной информационной адресной системой виде	Российская Федерация, Краснодарский край, Ейский р-н, Ейск г
1.2.	Дополнительные сведения о местоположении земельного участка	с/т Восход, участок 325
2.	Площадь земельного участка ± величина погрешности определения (вычисления) площади ($P \pm \Delta P$), м ²	500 ± 8,00
3.	Формула, примененная для вычисления предельной погрешности определения площади земельного участка, с подставленными значениями и итоговые (вычисленные) значения	$3,5 * 0,10 * \sqrt{(500,00)} = 8$
4.	Площадь земельного участка согласно сведениям Единого государственного реестра недвижимости (Ркад), м ²	500,00
5.	Оценка расхождения Р и Ркад ($P - P_{кад}$), м ²	0
6.	Предельный минимальный и максимальный размеры земельного участка (Рмин и Рмакс), м ²	Рмин = 300 Рмакс = 1 500
7.	Вид (виды) разрешенного использования	Для садоводства
7.1.	Дополнительные сведения об использовании земельного участка	—
8.	Кадастровый или иной государственный учетный номер (инвентарный) здания, сооружения, объекта незавершенного строительства, расположенного на земельном участке	—
9.	Сведения о земельных участках (землях общего пользования, территории общего пользования), посредством которых обеспечивается доступ	—
10.	Иные сведения	—
4. Пояснения к сведениям об уточняемом земельном участке с кадастровым номером		23:42:0708006:146 :
1.	—	—

1. Сведения о характерных точках границ уточняемого земельного участка с кадастровым номером 23:42:0708006:147 :
 Система координат МСК-23, зона 1 Зона № 1

Обозначение характерных точек границ	Координаты, м				Метод определения координат	Формулы, примененные для расчета средней квадратической погрешности определения координат характерных точек границ (Mt), с подставленными в такие формулы значениями и итоговые (вычисленные) значения Mt, м	Описание закрепления точки
	содержатся в Едином государственном реестре недвижимости		определены в результате выполнения комплексных кадастровых работ				
	X	Y	X	Y			
1	2	3	4	5	6	7	8
301	—	—	658 531,82	1 324 778,02	Метод спутниковых геодезических измерений (определений)	—	Нет закрепления
302	—	—	658 508,40	1 324 778,14			
303	—	—	658 508,09	1 324 758,27			
304	—	—	658 531,70	1 324 758,20			
301	—	—	658 531,82	1 324 778,02			

2. Сведения о частях границ уточняемого земельного участка с кадастровым номером 23:42:0708006:147 :

Обозначение части границ		Горизонтальное проложение (S), м	Описание прохождения части границ	Сведения о согласовании местоположения границ (согласовано/спорное)
от т.	до т.			
1	2	3	4	5
301	302	23,42	Согласовано	согласовано
302	303	19,87		
303	304	23,61		
304	301	19,82		

3. Сведения о характеристиках уточняемого земельного участка с кадастровым номером 23:42:0708006:147 :

№ п/п	Наименование характеристики земельного участка	Значение характеристики
1	2	3

1	2	3
1.	Адрес земельного участка	—
1.1.	Сведения о местоположении земельного участка (при отсутствии адреса) в структурированном в соответствии с федеральной информационной адресной системой виде	Российская Федерация, Краснодарский край, Ейский р-н, Ейск г
1.2.	Дополнительные сведения о местоположении земельного участка	с/т Восход, участок 328
2.	Площадь земельного участка ± величина погрешности определения (вычисления) площади ($P \pm \Delta P$), м ²	467 ± 8,00
3.	Формула, примененная для вычисления предельной погрешности определения площади земельного участка, с подставленными значениями и итоговые (вычисленные) значения	$3,5 * 0,10 * \sqrt{(467,00)} = 8$
4.	Площадь земельного участка согласно сведениям Единого государственного реестра недвижимости (Ркад), м ²	500,00
5.	Оценка расхождения Р и Ркад ($P - P_{кад}$), м ²	33
6.	Предельный минимальный и максимальный размеры земельного участка (Рмин и Рмакс), м ²	Рмин = 300 Рмакс = 1 500
7.	Вид (виды) разрешенного использования	Земельные участки садоводческих товариществ
7.1.	Дополнительные сведения об использовании земельного участка	—
8.	Кадастровый или иной государственный учетный номер (инвентарный) здания, сооружения, объекта незавершенного строительства, расположенного на земельном участке	—
9.	Сведения о земельных участках (землях общего пользования, территории общего пользования), посредством которых обеспечивается доступ	—
10.	Иные сведения	—
4. Пояснения к сведениям об уточняемом земельном участке с кадастровым номером		23:42:0708006:147 :
1.	—	—

1. Сведения о характерных точках границ уточняемого земельного участка с кадастровым номером 23:42:0708006:148 :
 Система координат МСК-23, зона 1 Зона № 1

Обозначение характерных точек границ	Координаты, м				Метод определения координат	Формулы, примененные для расчета средней квадратической погрешности определения координат характерных точек границ (Mt), с подставленными в такие формулы значениями и итоговые (вычисленные) значения Mt, м	Описание закрепления точки
	содержатся в Едином государственном реестре недвижимости		определены в результате выполнения комплексных кадастровых работ				
	X	Y	X	Y			
1	2	3	4	5	6	7	8
274	—	—	658 560,16	1 324 757,66	Метод спутниковых геодезических измерений (определений)	—	Нет закрепления
275	—	—	658 535,12	1 324 758,21			
276	—	—	658 534,86	1 324 738,26			
277	—	—	658 559,85	1 324 737,94			
274	—	—	658 560,16	1 324 757,66			

2. Сведения о частях границ уточняемого земельного участка с кадастровым номером 23:42:0708006:148 :

Обозначение части границ		Горизонтальное проложение (S), м	Описание прохождения части границ	Сведения о согласовании местоположения границ (согласовано/спорное)
от т.	до т.			
1	2	3	4	5
274	275	25,05	Согласовано	согласовано
275	276	19,95		
276	277	24,99		
277	274	19,72		

3. Сведения о характеристиках уточняемого земельного участка с кадастровым номером 23:42:0708006:148 :

№ п/п	Наименование характеристики земельного участка	Значение характеристики
1	2	3

1	2	3
1.	Адрес земельного участка	—
1.1.	Сведения о местоположении земельного участка (при отсутствии адреса) в структурированном в соответствии с федеральной информационной адресной системой виде	Российская Федерация, Краснодарский край, Ейский р-н, Ейск г
1.2.	Дополнительные сведения о местоположении земельного участка	с/т Восход, участок 329
2.	Площадь земельного участка ± величина погрешности определения (вычисления) площади ($P \pm \Delta P$), м ²	496 ± 8,00
3.	Формула, примененная для вычисления предельной погрешности определения площади земельного участка, с подставленными значениями и итоговые (вычисленные) значения	$3,5 * 0,10 * \sqrt{(496,00)} = 8$
4.	Площадь земельного участка согласно сведениям Единого государственного реестра недвижимости (Ркад), м ²	500,00
5.	Оценка расхождения Р и Ркад (Р - Ркад), м ²	4
6.	Предельный минимальный и максимальный размеры земельного участка (Рмин и Рмакс), м ²	Рмин = 300 Рмакс = 1 500
7.	Вид (виды) разрешенного использования	Земельные участки садоводческих товариществ
7.1.	Дополнительные сведения об использовании земельного участка	—
8.	Кадастровый или иной государственный учетный номер (инвентарный) здания, сооружения, объекта незавершенного строительства, расположенного на земельном участке	—
9.	Сведения о земельных участках (землях общего пользования, территории общего пользования), посредством которых обеспечивается доступ	—
10.	Иные сведения	—
4. Пояснения к сведениям об уточняемом земельном участке с кадастровым номером		23:42:0708006:148 :
1.	—	—

1. Сведения о характерных точках границ уточняемого земельного участка с кадастровым номером 23:42:0708006:149 :
 Система координат МСК-23, зона 1 Зона № 1

Обозначение характерных точек границ	Координаты, м				Метод определения координат	Формулы, примененные для расчета средней квадратической погрешности определения координат характерных точек границ (Mt), с подставленными в такие формулы значениями и итоговые (вычисленные) значения Mt, м	Описание закрепления точки
	содержатся в Едином государственном реестре недвижимости		определены в результате выполнения комплексных кадастровых работ				
	X	Y	X	Y			
1	2	3	4	5	6	7	8
308	658 531,13	1 324 718,01	658 531,13	1 324 718,01	Метод спутниковых геодезических измерений (определений)	—	Нет закрепления
307	658 531,38	1 324 738,26	658 531,38	1 324 738,26			
306	658 506,32	1 324 738,36	658 506,32	1 324 738,36			
309	658 506,31	1 324 718,44	658 506,31	1 324 718,44			
308	658 531,13	1 324 718,01	658 531,13	1 324 718,01			

2. Сведения о частях границ уточняемого земельного участка с кадастровым номером 23:42:0708006:149 :

Обозначение части границ		Горизонтальное проложение (S), м	Описание прохождения части границ	Сведения о согласовании местоположения границ (согласовано/спорное)
от т.	до т.			
1	2	3	4	5
308	307	20,25	—	согласовано
307	306	25,06		
306	309	19,92		
309	308	24,82		

3. Сведения о характеристиках уточняемого земельного участка с кадастровым номером 23:42:0708006:149 :

№ п/п	Наименование характеристики земельного участка	Значение характеристики
1	2	3

1	2	3
1.	Адрес земельного участка	—
1.1.	Сведения о местоположении земельного участка (при отсутствии адреса) в структурированном в соответствии с федеральной информационной адресной системой виде	Российская Федерация, Краснодарский край, Ейский р-н, Ейск г
1.2.	Дополнительные сведения о местоположении земельного участка	с/т Восход, участок 332
2.	Площадь земельного участка ± величина погрешности определения (вычисления) площади ($P \pm \Delta P$), м ²	501 ± 8,00
3.	Формула, примененная для вычисления предельной погрешности определения площади земельного участка, с подставленными значениями и итоговые (вычисленные) значения	$3,5 * 0,10 * \sqrt{(501,00)} = 8$
4.	Площадь земельного участка согласно сведениям Единого государственного реестра недвижимости (Ркад), м ²	501,00
5.	Оценка расхождения Р и Ркад ($P - P_{кад}$), м ²	0
6.	Предельный минимальный и максимальный размеры земельного участка (Рмин и Рмакс), м ²	Рмин = 300 Рмакс = 1 500
7.	Вид (виды) разрешенного использования	Земельные участки садоводческих товариществ
7.1.	Дополнительные сведения об использовании земельного участка	—
8.	Кадастровый или иной государственный учетный номер (инвентарный) здания, сооружения, объекта незавершенного строительства, расположенного на земельном участке	—
9.	Сведения о земельных участках (землях общего пользования, территории общего пользования), посредством которых обеспечивается доступ	—
10.	Иные сведения	—
4. Пояснения к сведениям об уточняемом земельном участке с кадастровым номером		23:42:0708006:149 :
1.	—	—

1. Сведения о характерных точках границ уточняемого земельного участка с кадастровым номером 23:42:0708006:150 :
 Система координат МСК-23, зона 1 Зона № 1

Обозначение характерных точек границ	Координаты, м				Метод определения координат	Формулы, примененные для расчета средней квадратической погрешности определения координат характерных точек границ (Mt), с подставленными в такие формулы значениями и итоговые (вычисленные) значения Mt, м	Описание закрепления точки
	содержатся в Едином государственном реестре недвижимости		определены в результате выполнения комплексных кадастровых работ				
	X	Y	X	Y			
1	2	3	4	5	6	7	8
1221	658 534,59	1 324 718,26	658 534,59	1 324 718,26	Метод спутниковых геодезических измерений (определений)	—	Нет закрепления
279	658 534,42	1 324 698,25	658 534,42	1 324 698,25			
278	658 559,33	1 324 697,90	658 559,33	1 324 697,90			
1222	658 559,59	1 324 717,94	658 559,59	1 324 717,94			
1221	658 534,59	1 324 718,26	658 534,59	1 324 718,26			

2. Сведения о частях границ уточняемого земельного участка с кадастровым номером 23:42:0708006:150 :

Обозначение части границ		Горизонтальное проложение (S), м	Описание прохождения части границ	Сведения о согласовании местоположения границ (согласовано/спорное)
от т.	до т.			
1	2	3	4	5
1221	279	20,01	—	согласовано
279	278	24,91		
278	1222	20,04		
1222	1221	25,00		

3. Сведения о характеристиках уточняемого земельного участка с кадастровым номером 23:42:0708006:150 :

№ п/п	Наименование характеристики земельного участка	Значение характеристики
1	2	3
1		

1	2	3
1.	Адрес земельного участка	—
1.1.	Сведения о местоположении земельного участка (при отсутствии адреса) в структурированном в соответствии с федеральной информационной адресной системой виде	Российская Федерация, Краснодарский край, Ейский р-н, Ейск г
1.2.	Дополнительные сведения о местоположении земельного участка	с/т Восход, участок 333
2.	Площадь земельного участка ± величина погрешности определения (вычисления) площади ($P \pm \Delta P$), м ²	500 ± 8,00
3.	Формула, примененная для вычисления предельной погрешности определения площади земельного участка, с подставленными значениями и итоговые (вычисленные) значения	$3,5 * 0,10 * \sqrt{(500,00)} = 8$
4.	Площадь земельного участка согласно сведениям Единого государственного реестра недвижимости (Ркад), м ²	501,00
5.	Оценка расхождения P и Ркад (P - Ркад), м ²	1
6.	Предельный минимальный и максимальный размеры земельного участка (Рмин и Рмакс), м ²	Рмин = 300 Рмакс = 1 500
7.	Вид (виды) разрешенного использования	Для садоводства
7.1.	Дополнительные сведения об использовании земельного участка	—
8.	Кадастровый или иной государственный учетный номер (инвентарный) здания, сооружения, объекта незавершенного строительства, расположенного на земельном участке	—
9.	Сведения о земельных участках (землях общего пользования, территории общего пользования), посредством которых обеспечивается доступ	—
10.	Иные сведения	—
4. Пояснения к сведениям об уточняемом земельном участке с кадастровым номером		23:42:0708006:150 :
1.	—	—

1. Сведения о характерных точках границ уточняемого земельного участка с кадастровым номером 23:42:0708006:151 :
 Система координат МСК-23, зона 1 Зона № 1

Обозначение характерных точек границ	Координаты, м				Метод определения координат	Формулы, примененные для расчета средней квадратической погрешности определения координат характерных точек границ (Mt), с подставленными в такие формулы значениями и итоговые (вычисленные) значения Mt, м	Описание закрепления точки
	содержатся в Едином государственном реестре недвижимости		определены в результате выполнения комплексных кадастровых работ				
	X	Y	X	Y			
1	2	3	4	5	6	7	8
278	—	—	658 559,33	1 324 697,90	Метод спутниковых геодезических измерений (определений)	—	Нет закрепления
279	—	—	658 534,42	1 324 698,25			—
280	—	—	658 534,35	1 324 678,20			—
281	—	—	658 559,29	1 324 677,86			—
278	—	—	658 559,33	1 324 697,90			—

2. Сведения о частях границ уточняемого земельного участка с кадастровым номером 23:42:0708006:151 :

Обозначение части границ		Горизонтальное проложение (S), м	Описание прохождения части границ	Сведения о согласовании местоположения границ (согласовано/спорное)
от т.	до т.			
1	2	3	4	5
278	279	24,91	Согласовано	согласовано
279	280	20,05		
280	281	24,94		
281	278	20,04		

3. Сведения о характеристиках уточняемого земельного участка с кадастровым номером 23:42:0708006:151 :

№ п/п	Наименование характеристики земельного участка	Значение характеристики
1	2	3

1	2	3
1.	Адрес земельного участка	—
1.1.	Сведения о местоположении земельного участка (при отсутствии адреса) в структурированном в соответствии с федеральной информационной адресной системой виде	Российская Федерация, Краснодарский край, Ейский р-н, Ейск г
1.2.	Дополнительные сведения о местоположении земельного участка	с/т Восход, участок 335
2.	Площадь земельного участка ± величина погрешности определения (вычисления) площади ($P \pm \Delta P$), м ²	500 ± 8,00
3.	Формула, примененная для вычисления предельной погрешности определения площади земельного участка, с подставленными значениями и итоговые (вычисленные) значения	$3,5 * 0,10 * \sqrt{(500,00)} = 8$
4.	Площадь земельного участка согласно сведениям Единого государственного реестра недвижимости (Ркад), м ²	500,00
5.	Оценка расхождения Р и Ркад ($P - P_{кад}$), м ²	0
6.	Предельный минимальный и максимальный размеры земельного участка (Рмин и Рмакс), м ²	Рмин = 300 Рмакс = 1 500
7.	Вид (виды) разрешенного использования	Земельные участки садоводческих товариществ
7.1.	Дополнительные сведения об использовании земельного участка	—
8.	Кадастровый или иной государственный учетный номер (инвентарный) здания, сооружения, объекта незавершенного строительства, расположенного на земельном участке	23:42:0708006:741
9.	Сведения о земельных участках (землях общего пользования, территории общего пользования), посредством которых обеспечивается доступ	—
10.	Иные сведения	—
4. Пояснения к сведениям об уточняемом земельном участке с кадастровым номером		23:42:0708006:151 :
1.	—	—

1. Сведения о характерных точках границ уточняемого земельного участка с кадастровым номером 23:42:0708006:158 :
 Система координат МСК-23, зона 1 Зона № 1

Обозначение характерных точек границ	Координаты, м				Метод определения координат	Формулы, примененные для расчета средней квадратической погрешности определения координат характерных точек границ (Mt), с подставленными в такие формулы значениями и итоговые (вычисленные) значения Mt, м	Описание закрепления точки
	содержатся в Едином государственном реестре недвижимости		определены в результате выполнения комплексных кадастровых работ				
	X	Y	X	Y			
1	2	3	4	5	6	7	8
1274	658 527,91	1 324 478,26	658 527,91	1 324 478,26	Метод спутниковых геодезических измерений (определений)	—	Нет закрепления
1085	658 528,10	1 324 498,36	658 528,10	1 324 498,36			
1122	658 503,83	1 324 498,49	658 503,83	1 324 498,49			
1121	658 503,83	1 324 498,27	658 503,83	1 324 498,27			
1116	658 503,58	1 324 478,28	658 503,58	1 324 478,28			
1274	658 527,91	1 324 478,26	658 527,91	1 324 478,26			

2. Сведения о частях границ уточняемого земельного участка с кадастровым номером 23:42:0708006:158 :

Обозначение части границ		Горизонтальное проложение (S), м	Описание прохождения части границ	Сведения о согласовании местоположения границ (согласовано/спорное)
от т.	до т.			
1	2	3	4	5
1274	1085	20,10	—	согласовано
1085	1122	24,27		
1122	1121	0,22		
1121	1116	19,99		
1116	1274	24,33		

3. Сведения о характеристиках уточняемого земельного участка с кадастровым номером 23:42:0708006:158 :

№ п/п	Наименование характеристики земельного участка	Значение характеристики
1	2	3
1	2	3

1	2	3
1.	Адрес земельного участка	—
1.1.	Сведения о местоположении земельного участка (при отсутствии адреса) в структурированном в соответствии с федеральной информационной адресной системой виде	Российская Федерация, Краснодарский край, Ейский р-н, Ейск г
1.2.	Дополнительные сведения о местоположении земельного участка	с/т Восход, участок 356
2.	Площадь земельного участка ± величина погрешности определения (вычисления) площади ($P \pm \Delta P$), м ²	490 ± 8,00
3.	Формула, примененная для вычисления предельной погрешности определения площади земельного участка, с подставленными значениями и итоговые (вычисленные) значения	$3,5 * 0,10 * \sqrt{(490,00)} = 8$
4.	Площадь земельного участка согласно сведениям Единого государственного реестра недвижимости (Ркад), м ²	490,00
5.	Оценка расхождения Р и Ркад (Р - Ркад), м ²	0
6.	Предельный минимальный и максимальный размеры земельного участка (Рмин и Рмакс), м ²	Рмин = 300 Рмакс = 1 500
7.	Вид (виды) разрешенного использования	Земельные участки садоводческих товариществ
7.1.	Дополнительные сведения об использовании земельного участка	—
8.	Кадастровый или иной государственный учетный номер (инвентарный) здания, сооружения, объекта незавершенного строительства, расположенного на земельном участке	—
9.	Сведения о земельных участках (землях общего пользования, территории общего пользования), посредством которых обеспечивается доступ	—
10.	Иные сведения	—
4. Пояснения к сведениям об уточняемом земельном участке с кадастровым номером		23:42:0708006:158 :
1.	—	—

1. Сведения о характерных точках границ уточняемого земельного участка с кадастровым номером 23:42:0708006:159 :
 Система координат МСК-23, зона 1 Зона № 1

Обозначение характерных точек границ	Координаты, м				Метод определения координат	Формулы, примененные для расчета средней квадратической погрешности определения координат характерных точек границ (Mt), с подставленными в такие формулы значениями и итоговые (вычисленные) значения Mt, м	Описание закрепления точки
	содержатся в Едином государственном реестре недвижимости		определены в результате выполнения комплексных кадастровых работ				
	X	Y	X	Y			
1	2	3	4	5	6	7	8
260	658 556,67	1 324 477,93	658 556,67	1 324 477,93	Метод спутниковых геодезических измерений (определений)	—	Нет закрепления
1275	658 531,53	1 324 478,51	658 531,53	1 324 478,51			
1090	658 531,27	1 324 458,28	658 531,27	1 324 458,28			
261	658 556,46	1 324 458,09	658 556,46	1 324 458,09			
260	658 556,67	1 324 477,93	658 556,67	1 324 477,93			

2. Сведения о частях границ уточняемого земельного участка с кадастровым номером 23:42:0708006:159 :

Обозначение части границ		Горизонтальное проложение (S), м	Описание прохождения части границ	Сведения о согласовании местоположения границ (согласовано/спорное)
от т.	до т.			
1	2	3	4	5
260	1275	25,15	—	согласовано
1275	1090	20,23		
1090	261	25,19		
261	260	19,84		

3. Сведения о характеристиках уточняемого земельного участка с кадастровым номером 23:42:0708006:159 :

№ п/п	Наименование характеристики земельного участка	Значение характеристики
1	2	3

1	2	3
1.	Адрес земельного участка	Российская Федерация, Краснодарский край, Ейский район, Ейск город, Ейское городское поселение р-н, с/т Восход, участок 357
1.1.	Сведения о местоположении земельного участка (при отсутствии адреса) в структурированном в соответствии с федеральной информационной адресной системой виде	—
1.2.	Дополнительные сведения о местоположении земельного участка	—
2.	Площадь земельного участка ± величина погрешности определения (вычисления) площади ($P \pm \Delta P$), м ²	504 ± 8,00
3.	Формула, примененная для вычисления предельной погрешности определения площади земельного участка, с подставленными значениями и итоговые (вычисленные) значения	$3,5 * 0,10 * \sqrt{(504,00)} = 8$
4.	Площадь земельного участка согласно сведениям Единого государственного реестра недвижимости (Ркад), м ²	504,00
5.	Оценка расхождения Р и Ркад ($P - P_{кад}$), м ²	0
6.	Предельный минимальный и максимальный размеры земельного участка (Рмин и Рмакс), м ²	Рмин = 300 Рмакс = 1 500
7.	Вид (виды) разрешенного использования	Для садоводства
7.1.	Дополнительные сведения об использовании земельного участка	—
8.	Кадастровый или иной государственный учетный номер (инвентарный) здания, сооружения, объекта незавершенного строительства, расположенного на земельном участке	—
9.	Сведения о земельных участках (землях общего пользования, территории общего пользования), посредством которых обеспечивается доступ	—
10.	Иные сведения	—
4. Пояснения к сведениям об уточняемом земельном участке с кадастровым номером		23:42:0708006:159 :
1.	—	—

1. Сведения о характерных точках границ уточняемого земельного участка с кадастровым номером 23:42:0708006:160 :
 Система координат МСК-23, зона 1 Зона № 1

Обозначение характерных точек границ	Координаты, м				Метод определения координат	Формулы, примененные для расчета средней квадратической погрешности определения координат характерных точек границ (Mt), с подставленными в такие формулы значениями и итоговые (вычисленные) значения Mt, м	Описание закрепления точки
	содержатся в Едином государственном реестре недвижимости		определены в результате выполнения комплексных кадастровых работ				
	X	Y	X	Y			
1	2	3	4	5	6	7	8
1116	658 503,58	1 324 478,28	658 503,58	1 324 478,28	Метод спутниковых геодезических измерений (определений)	—	Нет закрепления
1119	658 503,33	1 324 458,28	658 503,33	1 324 458,28			
1273	658 527,68	1 324 457,77	658 527,68	1 324 457,77			
1274	658 527,91	1 324 478,26	658 527,91	1 324 478,26			
1116	658 503,58	1 324 478,28	658 503,58	1 324 478,28			

2. Сведения о частях границ уточняемого земельного участка с кадастровым номером 23:42:0708006:160 :

Обозначение части границ		Горизонтальное проложение (S), м	Описание прохождения части границ	Сведения о согласовании местоположения границ (согласовано/спорное)
от т.	до т.			
1	2	3	4	5
1116	1119	20,00	—	согласовано
1119	1273	24,36		
1273	1274	20,49		
1274	1116	24,33		

3. Сведения о характеристиках уточняемого земельного участка с кадастровым номером 23:42:0708006:160 :

№ п/п	Наименование характеристики земельного участка	Значение характеристики
1	2	3
1		

1	2	3
1.	Адрес земельного участка	—
1.1.	Сведения о местоположении земельного участка (при отсутствии адреса) в структурированном в соответствии с федеральной информационной адресной системой виде	Российская Федерация, Краснодарский край, Ейский р-н, Ейск г
1.2.	Дополнительные сведения о местоположении земельного участка	с/т Восход, участок 358
2.	Площадь земельного участка ± величина погрешности определения (вычисления) площади ($P \pm \Delta P$), м ²	493 ± 8,00
3.	Формула, примененная для вычисления предельной погрешности определения площади земельного участка, с подставленными значениями и итоговые (вычисленные) значения	$3,5 * 0,10 * \sqrt{(493,00)} = 8$
4.	Площадь земельного участка согласно сведениям Единого государственного реестра недвижимости (Ркад), м ²	493,00
5.	Оценка расхождения Р и Ркад ($P - P_{кад}$), м ²	0
6.	Предельный минимальный и максимальный размеры земельного участка (Рмин и Рмакс), м ²	Рмин = 300 Рмакс = 1 500
7.	Вид (виды) разрешенного использования	Для садоводства
7.1.	Дополнительные сведения об использовании земельного участка	—
8.	Кадастровый или иной государственный учетный номер (инвентарный) здания, сооружения, объекта незавершенного строительства, расположенного на земельном участке	—
9.	Сведения о земельных участках (землях общего пользования, территории общего пользования), посредством которых обеспечивается доступ	—
10.	Иные сведения	—
4. Пояснения к сведениям об уточняемом земельном участке с кадастровым номером		23:42:0708006:160 :
1.	—	—

1. Сведения о характерных точках границ уточняемого земельного участка с кадастровым номером 23:42:0708006:162 :
 Система координат МСК-23, зона 1 Зона № 1

Обозначение характерных точек границ	Координаты, м				Метод определения координат	Формулы, примененные для расчета средней квадратической погрешности определения координат характерных точек границ (Mt), с подставленными в такие формулы значениями и итоговые (вычисленные) значения Mt, м	Описание закрепления точки
	содержатся в Едином государственном реестре недвижимости		определены в результате выполнения комплексных кадастровых работ				
	X	Y	X	Y			
1	2	3	4	5	6	7	8
290	658 508,08	1 324 902,38	658 508,08	1 324 902,38	Метод спутниковых геодезических измерений (определений)	—	Нет закрепления
1271	658 486,51	1 324 901,91	658 486,51	1 324 901,91			
1272	658 485,79	1 324 901,30	658 485,79	1 324 901,30			
1099	658 484,03	1 324 880,91	658 484,03	1 324 880,91			
1098	658 487,07	1 324 880,78	658 487,07	1 324 880,78			
1097	658 507,78	1 324 879,86	658 507,78	1 324 879,86			
291	658 508,02	1 324 897,70	658 508,02	1 324 897,70			
290	658 508,08	1 324 902,38	658 508,08	1 324 902,38			

2. Сведения о частях границ уточняемого земельного участка с кадастровым номером 23:42:0708006:162 :

Обозначение части границ		Горизонтальное проложение (S), м	Описание прохождения части границ	Сведения о согласовании местоположения границ (согласовано/спорное)
от т.	до т.			
1	2	3	4	5
290	1271	21,58	—	согласовано
1271	1272	0,94		
1272	1099	20,47		
1099	1098	3,04		

1	2	3	4	5
1098	1097	20,73	—	согласовано
1097	291	17,84		
291	290	4,68		

3. Сведения о характеристиках уточняемого земельного участка с кадастровым номером 23:42:0708006:162 :

№ п/п	Наименование характеристики земельного участка	Значение характеристики
1	2	3
1.	Адрес земельного участка	—
1.1.	Сведения о местоположении земельного участка (при отсутствии адреса) в структурированном в соответствии с федеральной информационной адресной системой виде	Российская Федерация, Краснодарский край, Ейский р-н, Ейск г
1.2.	Дополнительные сведения о местоположении земельного участка	с/т Восход, участок 362
2.	Площадь земельного участка ± величина погрешности определения (вычисления) площади ($P \pm \Delta P$), м ²	500 ± 8,00
3.	Формула, примененная для вычисления предельной погрешности определения площади земельного участка, с подставленными значениями и итоговые (вычисленные) значения	$3,5 * 0,10 * \sqrt{(500,00)} = 8$
4.	Площадь земельного участка согласно сведениям Единого государственного реестра недвижимости (Ркад), м ²	500,00
5.	Оценка расхождения Р и Ркад ($P - P_{кад}$), м ²	0
6.	Предельный минимальный и максимальный размеры земельного участка (Рмин и Рмакс), м ²	Рмин = 300 Рмакс = 1 500
7.	Вид (виды) разрешенного использования	Для садоводства
7.1.	Дополнительные сведения об использовании земельного участка	—
8.	Кадастровый или иной государственный учетный номер (инвентарный) здания, сооружения, объекта незавершенного строительства, расположенного на земельном участке	—
9.	Сведения о земельных участках (землях общего пользования, территории общего пользования), посредством которых обеспечивается доступ	—
10.	Иные сведения	—

4. Пояснения к сведениям об уточняемом земельном участке с кадастровым номером 23:42:0708006:162 :

1.	—
----	---

1. Сведения о характерных точках границ уточняемого земельного участка с кадастровым номером 23:42:0708006:163 :
 Система координат МСК-23, зона 1 Зона № 1

Обозначение характерных точек границ	Координаты, м				Метод определения координат	Формулы, примененные для расчета средней квадратической погрешности определения координат характерных точек границ (Mt), с подставленными в такие формулы значениями и итоговые (вычисленные) значения Mt, м	Описание закрепления точки
	содержатся в Едином государственном реестре недвижимости		определены в результате выполнения комплексных кадастровых работ				
	X	Y	X	Y			
1	2	3	4	5	6	7	8
1092	658 454,42	1 324 879,29	658 454,42	1 324 879,29	Метод спутниковых геодезических измерений (определений)	—	Нет закрепления
1112	658 454,27	1 324 859,29	658 454,27	1 324 859,29			
1270	658 479,42	1 324 859,28	658 479,42	1 324 859,28			
1093	658 479,36	1 324 879,25	658 479,36	1 324 879,25			
1092	658 454,42	1 324 879,29	658 454,42	1 324 879,29			

2. Сведения о частях границ уточняемого земельного участка с кадастровым номером 23:42:0708006:163 :

Обозначение части границ		Горизонтальное проложение (S), м	Описание прохождения части границ	Сведения о согласовании местоположения границ (согласовано/спорное)
от т.	до т.			
1	2	3	4	5
1092	1112	20,00	—	согласовано
1112	1270	25,15		
1270	1093	19,97		
1093	1092	24,94		

3. Сведения о характеристиках уточняемого земельного участка с кадастровым номером 23:42:0708006:163 :

№ п/п	Наименование характеристики земельного участка	Значение характеристики
1	2	3

1	2	3
1.	Адрес земельного участка	—
1.1.	Сведения о местоположении земельного участка (при отсутствии адреса) в структурированном в соответствии с федеральной информационной адресной системой виде	Российская Федерация, Краснодарский край, Ейский р-н, Ейск г
1.2.	Дополнительные сведения о местоположении земельного участка	с/т Восход, участок 363
2.	Площадь земельного участка ± величина погрешности определения (вычисления) площади ($P \pm \Delta P$), м ²	501 ± 8,00
3.	Формула, примененная для вычисления предельной погрешности определения площади земельного участка, с подставленными значениями и итоговые (вычисленные) значения	$3,5 * 0,10 * \sqrt{(501,00)} = 8$
4.	Площадь земельного участка согласно сведениям Единого государственного реестра недвижимости (Ркад), м ²	501,00
5.	Оценка расхождения Р и Ркад ($P - P_{кад}$), м ²	0
6.	Предельный минимальный и максимальный размеры земельного участка (Рмин и Рмакс), м ²	Рмин = 300 Рмакс = 1 500
7.	Вид (виды) разрешенного использования	Для садоводства
7.1.	Дополнительные сведения об использовании земельного участка	—
8.	Кадастровый или иной государственный учетный номер (инвентарный) здания, сооружения, объекта незавершенного строительства, расположенного на земельном участке	—
9.	Сведения о земельных участках (землях общего пользования, территории общего пользования), посредством которых обеспечивается доступ	—
10.	Иные сведения	—
4. Пояснения к сведениям об уточняемом земельном участке с кадастровым номером		23:42:0708006:163 :
1.	—	—

1. Сведения о характерных точках границ уточняемого земельного участка с кадастровым номером 23:42:0708006:164 :
 Система координат МСК-23, зона 1 Зона № 1

Обозначение характерных точек границ	Координаты, м				Метод определения координат	Формулы, примененные для расчета средней квадратической погрешности определения координат характерных точек границ (Mt), с подставленными в такие формулы значениями и итоговые (вычисленные) значения Mt, м	Описание закрепления точки
	содержатся в Едином государственном реестре недвижимости		определены в результате выполнения комплексных кадастровых работ				
	X	Y	X	Y			
1	2	3	4	5	6	7	8
1266	658 478,15	1 324 818,64	658 478,15	1 324 818,64	Метод спутниковых геодезических измерений (определений)	—	Нет закрепления
1269	658 478,35	1 324 838,83	658 478,35	1 324 838,83			
1109	658 453,45	1 324 838,87	658 453,45	1 324 838,87			
1108	658 453,03	1 324 818,96	658 453,03	1 324 818,96			
1266	658 478,15	1 324 818,64	658 478,15	1 324 818,64			

2. Сведения о частях границ уточняемого земельного участка с кадастровым номером 23:42:0708006:164 :

Обозначение части границ		Горизонтальное проложение (S), м	Описание прохождения части границ	Сведения о согласовании местоположения границ (согласовано/спорное)
от т.	до т.			
1	2	3	4	5
1266	1269	20,19	—	согласовано
1269	1109	24,90		
1109	1108	19,91		
1108	1266	25,12		

3. Сведения о характеристиках уточняемого земельного участка с кадастровым номером 23:42:0708006:164 :

№ п/п	Наименование характеристики земельного участка	Значение характеристики
1	2	3
1		

1	2	3
1.	Адрес земельного участка	—
1.1.	Сведения о местоположении земельного участка (при отсутствии адреса) в структурированном в соответствии с федеральной информационной адресной системой виде	Российская Федерация, Краснодарский край, Ейский р-н, Ейск г
1.2.	Дополнительные сведения о местоположении земельного участка	с/т Восход, участок 367
2.	Площадь земельного участка ± величина погрешности определения (вычисления) площади ($P \pm \Delta P$), м ²	502 ± 8,00
3.	Формула, примененная для вычисления предельной погрешности определения площади земельного участка, с подставленными значениями и итоговые (вычисленные) значения	$3,5 * 0,10 * \sqrt{(502,00)} = 8$
4.	Площадь земельного участка согласно сведениям Единого государственного реестра недвижимости (Ркад), м ²	502,00
5.	Оценка расхождения Р и Ркад ($P - P_{кад}$), м ²	0
6.	Предельный минимальный и максимальный размеры земельного участка (Рмин и Рмакс), м ²	Рмин = 300 Рмакс = 1 500
7.	Вид (виды) разрешенного использования	Земельные участки садоводческих товариществ
7.1.	Дополнительные сведения об использовании земельного участка	—
8.	Кадастровый или иной государственный учетный номер (инвентарный) здания, сооружения, объекта незавершенного строительства, расположенного на земельном участке	—
9.	Сведения о земельных участках (землях общего пользования, территории общего пользования), посредством которых обеспечивается доступ	—
10.	Иные сведения	—
4. Пояснения к сведениям об уточняемом земельном участке с кадастровым номером		23:42:0708006:164 :
1.	—	—

1. Сведения о характерных точках границ уточняемого земельного участка с кадастровым номером 23:42:0708006:165 :
 Система координат МСК-23, зона 1 Зона № 1

Обозначение характерных точек границ	Координаты, м				Метод определения координат	Формулы, примененные для расчета средней квадратической погрешности определения координат характерных точек границ (Mt), с подставленными в такие формулы значениями и итоговые (вычисленные) значения Mt, м	Описание закрепления точки
	содержатся в Едином государственном реестре недвижимости		определены в результате выполнения комплексных кадастровых работ				
	X	Y	X	Y			
1	2	3	4	5	6	7	8
298	—	—	658 507,55	1 324 839,06	Метод спутниковых геодезических измерений (определений)	—	Нет закрепления
324	—	—	658 482,47	1 324 838,96			
325	—	—	658 482,28	1 324 818,82			
299	—	—	658 507,36	1 324 818,20			
298	—	—	658 507,55	1 324 839,06			

2. Сведения о частях границ уточняемого земельного участка с кадастровым номером 23:42:0708006:165 :

Обозначение части границ		Горизонтальное проложение (S), м	Описание прохождения части границ	Сведения о согласовании местоположения границ (согласовано/спорное)
от т.	до т.			
1	2	3	4	5
298	324	25,08	Согласовано	согласовано
324	325	20,14		
325	299	25,09		
299	298	20,86		

3. Сведения о характеристиках уточняемого земельного участка с кадастровым номером 23:42:0708006:165 :

№ п/п	Наименование характеристики земельного участка	Значение характеристики
1	2	3

1	2	3
1.	Адрес земельного участка	—
1.1.	Сведения о местоположении земельного участка (при отсутствии адреса) в структурированном в соответствии с федеральной информационной адресной системой виде	Российская Федерация, Краснодарский край, Ейский р-н, Ейск г
1.2.	Дополнительные сведения о местоположении земельного участка	с/т Восход, участок 368
2.	Площадь земельного участка ± величина погрешности определения (вычисления) площади ($P \pm \Delta P$), м ²	514 ± 8,00
3.	Формула, примененная для вычисления предельной погрешности определения площади земельного участка, с подставленными значениями и итоговые (вычисленные) значения	$3,5 * 0,10 * \sqrt{(514,00)} = 8$
4.	Площадь земельного участка согласно сведениям Единого государственного реестра недвижимости (Ркад), м ²	500,00
5.	Оценка расхождения Р и Ркад (Р - Ркад), м ²	14
6.	Предельный минимальный и максимальный размеры земельного участка (Рмин и Рмакс), м ²	Рмин = 300 Рмакс = 1 500
7.	Вид (виды) разрешенного использования	Земельные участки садоводческих товариществ
7.1.	Дополнительные сведения об использовании земельного участка	—
8.	Кадастровый или иной государственный учетный номер (инвентарный) здания, сооружения, объекта незавершенного строительства, расположенного на земельном участке	—
9.	Сведения о земельных участках (землях общего пользования, территории общего пользования), посредством которых обеспечивается доступ	—
10.	Иные сведения	—
4. Пояснения к сведениям об уточняемом земельном участке с кадастровым номером		23:42:0708006:165 :
1.	—	—

1. Сведения о характерных точках границ уточняемого земельного участка с кадастровым номером 23:42:0708006:166 :
 Система координат МСК-23, зона 1 Зона № 1

Обозначение характерных точек границ	Координаты, м				Метод определения координат	Формулы, примененные для расчета средней квадратической погрешности определения координат характерных точек границ (Mt), с подставленными в такие формулы значениями и итоговые (вычисленные) значения Mt, м	Описание закрепления точки
	содержатся в Едином государственном реестре недвижимости		определены в результате выполнения комплексных кадастровых работ				
	X	Y	X	Y			
1	2	3	4	5	6	7	8
1265	658 477,89	1 324 798,84	658 477,89	1 324 798,84	Метод спутниковых геодезических измерений (определений)	—	Нет закрепления
1266	658 478,15	1 324 818,64	658 478,15	1 324 818,64			
1108	658 453,03	1 324 818,96	658 453,03	1 324 818,96			
356	658 452,66	1 324 799,16	658 452,66	1 324 799,16			
1267	658 452,76	1 324 799,16	658 452,76	1 324 799,16			
1268	658 455,44	1 324 799,13	658 455,44	1 324 799,13			
1265	658 477,89	1 324 798,84	658 477,89	1 324 798,84			

2. Сведения о частях границ уточняемого земельного участка с кадастровым номером 23:42:0708006:166 :

Обозначение части границ		Горизонтальное проложение (S), м	Описание прохождения части границ	Сведения о согласовании местоположения границ (согласовано/спорное)
от т.	до т.			
1	2	3	4	5
1265	1266	19,80	—	согласовано
1266	1108	25,12		
1108	356	19,80		
356	1267	0,10		
1267	1268	2,68		
1268	1265	22,45		

3. Сведения о характеристиках уточняемого земельного участка с кадастровым номером <u>23:42:0708006:166</u> :		
№ п/п	Наименование характеристики земельного участка	Значение характеристики
1	2	3
1.	Адрес земельного участка	—
1.1.	Сведения о местоположении земельного участка (при отсутствии адреса) в структурированном в соответствии с федеральной информационной адресной системой виде	Российская Федерация, Краснодарский край, Ейский р-н, Ейск г
1.2.	Дополнительные сведения о местоположении земельного участка	с/т Восход, участок 369
2.	Площадь земельного участка ± величина погрешности определения (вычисления) площади ($P \pm \Delta P$), м ²	498 ± 8,00
3.	Формула, примененная для вычисления предельной погрешности определения площади земельного участка, с подставленными значениями и итоговые (вычисленные) значения	$3,5 * 0,10 * \sqrt{(498,00)} = 8$
4.	Площадь земельного участка согласно сведениям Единого государственного реестра недвижимости (Ркад), м ²	498,00
5.	Оценка расхождения Р и Ркад ($P - P_{кад}$), м ²	0
6.	Предельный минимальный и максимальный размеры земельного участка (Рмин и Рмакс), м ²	Рмин = 300 Рмакс = 1 500
7.	Вид (виды) разрешенного использования	Земельные участки садоводческих товариществ
7.1.	Дополнительные сведения об использовании земельного участка	—
8.	Кадастровый или иной государственный учетный номер (инвентарный) здания, сооружения, объекта незавершенного строительства, расположенного на земельном участке	—
9.	Сведения о земельных участках (землях общего пользования, территории общего пользования), посредством которых обеспечивается доступ	—
10.	Иные сведения	—
4. Пояснения к сведениям об уточняемом земельном участке с кадастровым номером <u>23:42:0708006:166</u> :		
1.	—	—

1. Сведения о характерных точках границ уточняемого земельного участка с кадастровым номером 23:42:0708006:167 :
 Система координат МСК-23, зона 1 Зона № 1

Обозначение характерных точек границ	Координаты, м				Метод определения координат	Формулы, примененные для расчета средней квадратической погрешности определения координат характерных точек границ (Mt), с подставленными в такие формулы значениями и итоговые (вычисленные) значения Mt, м	Описание закрепления точки
	содержатся в Едином государственном реестре недвижимости		определены в результате выполнения комплексных кадастровых работ				
	X	Y	X	Y			
1	2	3	4	5	6	7	8
1261	658 507,19	1 324 798,29	658 507,19	1 324 798,29	Метод спутниковых геодезических измерений (определений)	—	Нет закрепления
299	658 507,36	1 324 818,20	658 507,36	1 324 818,20			
325	658 482,28	1 324 818,82	658 482,28	1 324 818,82			
1262	658 481,93	1 324 798,80	658 481,93	1 324 798,80			
1261	658 507,19	1 324 798,29	658 507,19	1 324 798,29			

2. Сведения о частях границ уточняемого земельного участка с кадастровым номером 23:42:0708006:167 :

Обозначение части границ		Горизонтальное проложение (S), м	Описание прохождения части границ	Сведения о согласовании местоположения границ (согласовано/спорное)
от т.	до т.			
1	2	3	4	5
1261	299	19,91	—	согласовано
299	325	25,09		
325	1262	20,02		
1262	1261	25,27		

3. Сведения о характеристиках уточняемого земельного участка с кадастровым номером 23:42:0708006:167 :

№ п/п	Наименование характеристики земельного участка	Значение характеристики
1	2	3

1	2	3
1.	Адрес земельного участка	—
1.1.	Сведения о местоположении земельного участка (при отсутствии адреса) в структурированном в соответствии с федеральной информационной адресной системой виде	Российская Федерация, Краснодарский край, Ейский р-н, Ейск г
1.2.	Дополнительные сведения о местоположении земельного участка	с/т Восход, участок 370
2.	Площадь земельного участка ± величина погрешности определения (вычисления) площади ($P \pm \Delta P$), м ²	503 ± 8,00
3.	Формула, примененная для вычисления предельной погрешности определения площади земельного участка, с подставленными значениями и итоговые (вычисленные) значения	$3,5 * 0,10 * \sqrt{(503,00)} = 8$
4.	Площадь земельного участка согласно сведениям Единого государственного реестра недвижимости (Ркад), м ²	503,00
5.	Оценка расхождения Р и Ркад ($P - P_{кад}$), м ²	0
6.	Предельный минимальный и максимальный размеры земельного участка (Рмин и Рмакс), м ²	Рмин = 300 Рмакс = 1 500
7.	Вид (виды) разрешенного использования	Земельные участки садоводческих товариществ
7.1.	Дополнительные сведения об использовании земельного участка	—
8.	Кадастровый или иной государственный учетный номер (инвентарный) здания, сооружения, объекта незавершенного строительства, расположенного на земельном участке	—
9.	Сведения о земельных участках (землях общего пользования, территории общего пользования), посредством которых обеспечивается доступ	—
10.	Иные сведения	—
4. Пояснения к сведениям об уточняемом земельном участке с кадастровым номером		23:42:0708006:167 :
1.	—	—

1. Сведения о характерных точках границ уточняемого земельного участка с кадастровым номером 23:42:0708006:168 :
 Система координат МСК-23, зона 1 Зона № 1

Обозначение характерных точек границ	Координаты, м				Метод определения координат	Формулы, примененные для расчета средней квадратической погрешности определения координат характерных точек границ (Mt), с подставленными в такие формулы значениями и итоговые (вычисленные) значения Mt, м	Описание закрепления точки
	содержатся в Едином государственном реестре недвижимости		определены в результате выполнения комплексных кадастровых работ				
	X	Y	X	Y			
1	2	3	4	5	6	7	8
1261	658 507,19	1 324 798,29	658 507,19	1 324 798,29	Метод спутниковых геодезических измерений (определений)	—	Нет закрепления
1262	658 481,93	1 324 798,80	658 481,93	1 324 798,80			
1263	658 481,51	1 324 778,57	658 481,51	1 324 778,57			
1258	658 483,25	1 324 778,53	658 483,25	1 324 778,53			
1264	658 507,02	1 324 778,17	658 507,02	1 324 778,17			
1261	658 507,19	1 324 798,29	658 507,19	1 324 798,29			

2. Сведения о частях границ уточняемого земельного участка с кадастровым номером 23:42:0708006:168 :

Обозначение части границ		Горизонтальное проложение (S), м	Описание прохождения части границ	Сведения о согласовании местоположения границ (согласовано/спорное)
от т.	до т.			
1	2	3	4	5
1261	1262	25,27	—	согласовано
1262	1263	20,23		
1263	1258	1,74		
1258	1264	23,77		
1264	1261	20,12		

3. Сведения о характеристиках уточняемого земельного участка с кадастровым номером 23:42:0708006:168 :

№ п/п	Наименование характеристики земельного участка	Значение характеристики
1	2	3
1	2	3

1	2	3
1.	Адрес земельного участка	—
1.1.	Сведения о местоположении земельного участка (при отсутствии адреса) в структурированном в соответствии с федеральной информационной адресной системой виде	Российская Федерация, Краснодарский край, Ейский р-н, Ейск г
1.2.	Дополнительные сведения о местоположении земельного участка	с/т Восход, участок 372
2.	Площадь земельного участка ± величина погрешности определения (вычисления) площади ($P \pm \Delta P$), м ²	512 ± 8,00
3.	Формула, примененная для вычисления предельной погрешности определения площади земельного участка, с подставленными значениями и итоговые (вычисленные) значения	$3,5 * 0,10 * \sqrt{(512,00)} = 8$
4.	Площадь земельного участка согласно сведениям Единого государственного реестра недвижимости (Ркад), м ²	512,00
5.	Оценка расхождения Р и Ркад ($P - P_{кад}$), м ²	0
6.	Предельный минимальный и максимальный размеры земельного участка (Рмин и Рмакс), м ²	Рмин = 300 Рмакс = 1 500
7.	Вид (виды) разрешенного использования	Земельные участки садоводческих товариществ
7.1.	Дополнительные сведения об использовании земельного участка	—
8.	Кадастровый или иной государственный учетный номер (инвентарный) здания, сооружения, объекта незавершенного строительства, расположенного на земельном участке	—
9.	Сведения о земельных участках (землях общего пользования, территории общего пользования), посредством которых обеспечивается доступ	—
10.	Иные сведения	—
4. Пояснения к сведениям об уточняемом земельном участке с кадастровым номером		23:42:0708006:168 :
1.	—	—

1. Сведения о характерных точках границ уточняемого земельного участка с кадастровым номером 23:42:0708006:169 :
 Система координат МСК-23, зона 1 Зона № 1

Обозначение характерных точек границ	Координаты, м				Метод определения координат	Формулы, примененные для расчета средней квадратической погрешности определения координат характерных точек границ (Mt), с подставленными в такие формулы значениями и итоговые (вычисленные) значения Mt, м	Описание закрепления точки
	содержатся в Едином государственном реестре недвижимости		определены в результате выполнения комплексных кадастровых работ				
	X	Y	X	Y			
1	2	3	4	5	6	7	8
1256	658 477,60	1 324 759,01	658 477,60	1 324 759,01	Метод спутниковых геодезических измерений (определений)	—	Нет закрепления
1259	658 477,76	1 324 778,58	658 477,76	1 324 778,58			
1260	658 477,35	1 324 778,58	658 477,35	1 324 778,58			
360	658 452,90	1 324 779,16	658 452,90	1 324 779,16			
363	658 452,72	1 324 759,24	658 452,72	1 324 759,24			
1257	658 455,66	1 324 759,21	658 455,66	1 324 759,21			
1256	658 477,60	1 324 759,01	658 477,60	1 324 759,01			

2. Сведения о частях границ уточняемого земельного участка с кадастровым номером 23:42:0708006:169 :

Обозначение части границ		Горизонтальное проложение (S), м	Описание прохождения части границ	Сведения о согласовании местоположения границ (согласовано/спорное)
от т.	до т.			
1	2	3	4	5
1256	1259	19,57	—	согласовано
1259	1260	0,41		
1260	360	24,46		
360	363	19,92		
363	1257	2,94		
1257	1256	21,94		

3. Сведения о характеристиках уточняемого земельного участка с кадастровым номером <u>23:42:0708006:169</u> :		
№ п/п	Наименование характеристики земельного участка	Значение характеристики
1	2	3
1.	Адрес земельного участка	—
1.1.	Сведения о местоположении земельного участка (при отсутствии адреса) в структурированном в соответствии с федеральной информационной адресной системой виде	Российская Федерация, Краснодарский край, Ейский р-н, Ейск г
1.2.	Дополнительные сведения о местоположении земельного участка	с/т Восход, участок 373
2.	Площадь земельного участка ± величина погрешности определения (вычисления) площади ($P \pm \Delta P$), м ²	491 ± 8,00
3.	Формула, примененная для вычисления предельной погрешности определения площади земельного участка, с подставленными значениями и итоговые (вычисленные) значения	$3,5 * 0,10 * \sqrt{(491,00)} = 8$
4.	Площадь земельного участка согласно сведениям Единого государственного реестра недвижимости (Ркад), м ²	491,00
5.	Оценка расхождения Р и Ркад ($P - P_{кад}$), м ²	0
6.	Предельный минимальный и максимальный размеры земельного участка (Рмин и Рмакс), м ²	Рмин = 300 Рмакс = 1 500
7.	Вид (виды) разрешенного использования	Земельные участки садоводческих товариществ
7.1.	Дополнительные сведения об использовании земельного участка	—
8.	Кадастровый или иной государственный учетный номер (инвентарный) здания, сооружения, объекта незавершенного строительства, расположенного на земельном участке	—
9.	Сведения о земельных участках (землях общего пользования, территории общего пользования), посредством которых обеспечивается доступ	—
10.	Иные сведения	—
4. Пояснения к сведениям об уточняемом земельном участке с кадастровым номером <u>23:42:0708006:169</u> :		
1.	—	—

1. Сведения о характерных точках границ уточняемого земельного участка с кадастровым номером 23:42:0708006:170 :
 Система координат МСК-23, зона 1 Зона № 1

Обозначение характерных точек границ	Координаты, м				Метод определения координат	Формулы, примененные для расчета средней квадратической погрешности определения координат характерных точек границ (Mt), с подставленными в такие формулы значениями и итоговые (вычисленные) значения Mt, м	Описание закрепления точки
	содержатся в Едином государственном реестре недвижимости		определены в результате выполнения комплексных кадастровых работ				
	X	Y	X	Y			
1	2	3	4	5	6	7	8
1258	658 483,25	1 324 778,53	658 483,25	1 324 778,53	Метод спутниковых геодезических измерений (определений)	—	Нет закрепления
326	658 482,94	1 324 758,65	658 482,94	1 324 758,65			
303	658 508,09	1 324 758,27	658 508,09	1 324 758,27			
302	658 508,40	1 324 778,14	658 508,40	1 324 778,14			
1258	658 483,25	1 324 778,53	658 483,25	1 324 778,53			

2. Сведения о частях границ уточняемого земельного участка с кадастровым номером 23:42:0708006:170 :

Обозначение части границ		Горизонтальное проложение (S), м	Описание прохождения части границ	Сведения о согласовании местоположения границ (согласовано/спорное)
от т.	до т.			
1	2	3	4	5
1258	326	19,88	—	согласовано
326	303	25,15		
303	302	19,87		
302	1258	25,15		

3. Сведения о характеристиках уточняемого земельного участка с кадастровым номером 23:42:0708006:170 :

№ п/п	Наименование характеристики земельного участка	Значение характеристики
1	2	3

1	2	3
1.	Адрес земельного участка	—
1.1.	Сведения о местоположении земельного участка (при отсутствии адреса) в структурированном в соответствии с федеральной информационной адресной системой виде	Российская Федерация, Краснодарский край, Ейский р-н, Ейск г
1.2.	Дополнительные сведения о местоположении земельного участка	с/т Восход, участок 374
2.	Площадь земельного участка ± величина погрешности определения (вычисления) площади ($P \pm \Delta P$), м ²	500 ± 8,00
3.	Формула, примененная для вычисления предельной погрешности определения площади земельного участка, с подставленными значениями и итоговые (вычисленные) значения	$3,5 * 0,10 * \sqrt{(500,00)} = 8$
4.	Площадь земельного участка согласно сведениям Единого государственного реестра недвижимости (Ркад), м ²	500,00
5.	Оценка расхождения Р и Ркад ($P - P_{кад}$), м ²	0
6.	Предельный минимальный и максимальный размеры земельного участка (Рмин и Рмакс), м ²	Рмин = 300 Рмакс = 1 500
7.	Вид (виды) разрешенного использования	Для садоводства
7.1.	Дополнительные сведения об использовании земельного участка	—
8.	Кадастровый или иной государственный учетный номер (инвентарный) здания, сооружения, объекта незавершенного строительства, расположенного на земельном участке	—
9.	Сведения о земельных участках (землях общего пользования, территории общего пользования), посредством которых обеспечивается доступ	—
10.	Иные сведения	—
4. Пояснения к сведениям об уточняемом земельном участке с кадастровым номером		23:42:0708006:170 :
1.	—	—

1. Сведения о характерных точках границ уточняемого земельного участка с кадастровым номером 23:42:0708006:171 :
 Система координат МСК-23, зона 1 Зона № 1

Обозначение характерных точек границ	Координаты, м				Метод определения координат	Формулы, примененные для расчета средней квадратической погрешности определения координат характерных точек границ (Mt), с подставленными в такие формулы значениями и итоговые (вычисленные) значения Mt, м	Описание закрепления точки
	содержатся в Едином государственном реестре недвижимости		определены в результате выполнения комплексных кадастровых работ				
	X	Y	X	Y			
1	2	3	4	5	6	7	8
1256	658 477,60	1 324 759,01	658 477,60	1 324 759,01	Метод спутниковых геодезических измерений (определений)	—	Нет закрепления
1257	658 455,66	1 324 759,21	658 455,66	1 324 759,21			
363	658 452,72	1 324 759,24	658 452,72	1 324 759,24			
1242	658 452,72	1 324 754,36	658 452,72	1 324 754,36			
1241	658 452,31	1 324 739,27	658 452,31	1 324 739,27			
1255	658 458,53	1 324 739,18	658 458,53	1 324 739,18			
1254	658 477,30	1 324 738,93	658 477,30	1 324 738,93			
1256	658 477,60	1 324 759,01	658 477,60	1 324 759,01			

2. Сведения о частях границ уточняемого земельного участка с кадастровым номером 23:42:0708006:171 :

Обозначение части границ		Горизонтальное проложение (S), м	Описание прохождения части границ	Сведения о согласовании местоположения границ (согласовано/спорное)
от т.	до т.			
1	2	3	4	5
1256	1257	21,94	—	согласовано
1257	363	2,94		
363	1242	4,88		
1242	1241	15,10		

1	2	3	4	5
1241	1255	6,22	—	согласовано
1255	1254	18,77		
1254	1256	20,08		

3. Сведения о характеристиках уточняемого земельного участка с кадастровым номером 23:42:0708006:171 :

№ п/п	Наименование характеристики земельного участка	Значение характеристики
1	2	3
1.	Адрес земельного участка	—
1.1.	Сведения о местоположении земельного участка (при отсутствии адреса) в структурированном в соответствии с федеральной информационной адресной системой виде	Российская Федерация, Краснодарский край, Ейский р-н, Ейск г
1.2.	Дополнительные сведения о местоположении земельного участка	с/т Восход, участок 375
2.	Площадь земельного участка ± величина погрешности определения (вычисления) площади ($P \pm \Delta P$), м ²	498 ± 8,00
3.	Формула, примененная для вычисления предельной погрешности определения площади земельного участка, с подставленными значениями и итоговые (вычисленные) значения	$3,5 * 0,10 * \sqrt{(498,00)} = 8$
4.	Площадь земельного участка согласно сведениям Единого государственного реестра недвижимости (Ркад), м ²	499,00
5.	Оценка расхождения Р и Ркад ($P - P_{кад}$), м ²	1
6.	Предельный минимальный и максимальный размеры земельного участка (Рмин и Рмакс), м ²	Рмин = 300 Рмакс = 1 500
7.	Вид (виды) разрешенного использования	Земельные участки садоводческих товариществ
7.1.	Дополнительные сведения об использовании земельного участка	—
8.	Кадастровый или иной государственный учетный номер (инвентарный) здания, сооружения, объекта незавершенного строительства, расположенного на земельном участке	—
9.	Сведения о земельных участках (землях общего пользования, территории общего пользования), посредством которых обеспечивается доступ	—
10.	Иные сведения	—

4. Пояснения к сведениям об уточняемом земельном участке с кадастровым номером 23:42:0708006:171 :

1.	—
----	---

1. Сведения о характерных точках границ уточняемого земельного участка с кадастровым номером 23:42:0708006:172 :
 Система координат МСК-23, зона 1 Зона № 1

Обозначение характерных точек границ	Координаты, м				Метод определения координат	Формулы, примененные для расчета средней квадратической погрешности определения координат характерных точек границ (Mt), с подставленными в такие формулы значениями и итоговые (вычисленные) значения Mt, м	Описание закрепления точки
	содержатся в Едином государственном реестре недвижимости		определены в результате выполнения комплексных кадастровых работ				
	X	Y	X	Y			
1	2	3	4	5	6	7	8
1254	658 477,30	1 324 738,93	658 477,30	1 324 738,93	Метод спутниковых геодезических измерений (определений)	—	Нет закрепления
1255	658 458,53	1 324 739,18	658 458,53	1 324 739,18			
1241	658 452,31	1 324 739,27	658 452,31	1 324 739,27			
1253	658 452,00	1 324 719,03	658 452,00	1 324 719,03			
1252	658 477,15	1 324 718,57	658 477,15	1 324 718,57			
1254	658 477,30	1 324 738,93	658 477,30	1 324 738,93			

2. Сведения о частях границ уточняемого земельного участка с кадастровым номером 23:42:0708006:172 :

Обозначение части границ		Горизонтальное проложение (S), м	Описание прохождения части границ	Сведения о согласовании местоположения границ (согласовано/спорное)
от т.	до т.			
1	2	3	4	5
1254	1255	18,77	—	согласовано
1255	1241	6,22		
1241	1253	20,24		
1253	1252	25,15		
1252	1254	20,36		

3. Сведения о характеристиках уточняемого земельного участка с кадастровым номером 23:42:0708006:172 :

№ п/п	Наименование характеристики земельного участка	Значение характеристики
1	2	3
1	2	3

1	2	3
1.	Адрес земельного участка	—
1.1.	Сведения о местоположении земельного участка (при отсутствии адреса) в структурированном в соответствии с федеральной информационной адресной системой виде	Российская Федерация, Краснодарский край, Ейский р-н, Ейск г
1.2.	Дополнительные сведения о местоположении земельного участка	с/т Восход, участок 377
2.	Площадь земельного участка ± величина погрешности определения (вычисления) площади ($P \pm \Delta P$), м ²	509 ± 8,00
3.	Формула, примененная для вычисления предельной погрешности определения площади земельного участка, с подставленными значениями и итоговые (вычисленные) значения	$3,5 * 0,10 * \sqrt{(509,00)} = 8$
4.	Площадь земельного участка согласно сведениям Единого государственного реестра недвижимости (Ркад), м ²	509,00
5.	Оценка расхождения Р и Ркад ($P - P_{кад}$), м ²	0
6.	Предельный минимальный и максимальный размеры земельного участка (Рмин и Рмакс), м ²	Рмин = 300 Рмакс = 1 500
7.	Вид (виды) разрешенного использования	для садоводства
7.1.	Дополнительные сведения об использовании земельного участка	—
8.	Кадастровый или иной государственный учетный номер (инвентарный) здания, сооружения, объекта незавершенного строительства, расположенного на земельном участке	—
9.	Сведения о земельных участках (землях общего пользования, территории общего пользования), посредством которых обеспечивается доступ	—
10.	Иные сведения	—
4. Пояснения к сведениям об уточняемом земельном участке с кадастровым номером		23:42:0708006:172 :
1.	—	—

1. Сведения о характерных точках границ уточняемого земельного участка с кадастровым номером 23:42:0708006:173 :
 Система координат МСК-23, зона 1 Зона № 1

Обозначение характерных точек границ	Координаты, м				Метод определения координат	Формулы, примененные для расчета средней квадратической погрешности определения координат характерных точек границ (Mt), с подставленными в такие формулы значениями и итоговые (вычисленные) значения Mt, м	Описание закрепления точки
	содержатся в Едином государственном реестре недвижимости		определены в результате выполнения комплексных кадастровых работ				
	X	Y	X	Y			
1	2	3	4	5	6	7	8
306	—	—	658 506,32	1 324 738,36	Метод спутниковых геодезических измерений (определений)	—	Нет закрепления
327	—	—	658 481,40	1 324 739,26			
328	—	—	658 481,31	1 324 719,13			
309	—	—	658 506,31	1 324 718,44			
306	—	—	658 506,32	1 324 738,36			

2. Сведения о частях границ уточняемого земельного участка с кадастровым номером 23:42:0708006:173 :

Обозначение части границ		Горизонтальное проложение (S), м	Описание прохождения части границ	Сведения о согласовании местоположения границ (согласовано/спорное)
от т.	до т.			
1	2	3	4	5
306	327	24,94	Согласовано	согласовано
327	328	20,13		
328	309	25,01		
309	306	19,92		

3. Сведения о характеристиках уточняемого земельного участка с кадастровым номером 23:42:0708006:173 :

№ п/п	Наименование характеристики земельного участка	Значение характеристики
1	2	3

1	2	3
1.	Адрес земельного участка	—
1.1.	Сведения о местоположении земельного участка (при отсутствии адреса) в структурированном в соответствии с федеральной информационной адресной системой виде	Российская Федерация, Краснодарский край, Ейский р-н, Ейск г
1.2.	Дополнительные сведения о местоположении земельного участка	с/т Восход, участок 378
2.	Площадь земельного участка ± величина погрешности определения (вычисления) площади ($P \pm \Delta P$), м ²	500 ± 8,00
3.	Формула, примененная для вычисления предельной погрешности определения площади земельного участка, с подставленными значениями и итоговые (вычисленные) значения	$3,5 * 0,10 * \sqrt{(500,00)} = 8$
4.	Площадь земельного участка согласно сведениям Единого государственного реестра недвижимости (Ркад), м ²	500,00
5.	Оценка расхождения Р и Ркад ($P - P_{кад}$), м ²	0
6.	Предельный минимальный и максимальный размеры земельного участка (Рмин и Рмакс), м ²	Рмин = 300 Рмакс = 1 500
7.	Вид (виды) разрешенного использования	Земельные участки садоводческих товариществ
7.1.	Дополнительные сведения об использовании земельного участка	—
8.	Кадастровый или иной государственный учетный номер (инвентарный) здания, сооружения, объекта незавершенного строительства, расположенного на земельном участке	—
9.	Сведения о земельных участках (землях общего пользования, территории общего пользования), посредством которых обеспечивается доступ	—
10.	Иные сведения	—
4. Пояснения к сведениям об уточняемом земельном участке с кадастровым номером		23:42:0708006:173 :
1.	—	—

1. Сведения о характерных точках границ уточняемого земельного участка с кадастровым номером 23:42:0708006:174 :
 Система координат МСК-23, зона 1 Зона № 1

Обозначение характерных точек границ	Координаты, м				Метод определения координат	Формулы, примененные для расчета средней квадратической погрешности определения координат характерных точек границ (Mt), с подставленными в такие формулы значениями и итоговые (вычисленные) значения Mt, м	Описание закрепления точки
	содержатся в Едином государственном реестре недвижимости		определены в результате выполнения комплексных кадастровых работ				
	X	Y	X	Y			
1	2	3	4	5	6	7	8
1251	658 476,85	1 324 698,42	658 476,85	1 324 698,42	Метод спутниковых геодезических измерений (определений)	—	Нет закрепления
1252	658 477,15	1 324 718,57	658 477,15	1 324 718,57			
1253	658 452,00	1 324 719,03	658 452,00	1 324 719,03			
1237	658 451,99	1 324 718,29	658 451,99	1 324 718,29			
1105	658 451,79	1 324 698,99	658 451,79	1 324 698,99			
1251	658 476,85	1 324 698,42	658 476,85	1 324 698,42			

2. Сведения о частях границ уточняемого земельного участка с кадастровым номером 23:42:0708006:174 :

Обозначение части границ		Горизонтальное проложение (S), м	Описание прохождения части границ	Сведения о согласовании местоположения границ (согласовано/спорное)
от т.	до т.			
1	2	3	4	5
1251	1252	20,15	—	согласовано
1252	1253	25,15		
1253	1237	0,74		
1237	1105	19,30		
1105	1251	25,07		

3. Сведения о характеристиках уточняемого земельного участка с кадастровым номером 23:42:0708006:174 :

№ п/п	Наименование характеристики земельного участка	Значение характеристики
1	2	3
1	2	3

1	2	3
1.	Адрес земельного участка	—
1.1.	Сведения о местоположении земельного участка (при отсутствии адреса) в структурированном в соответствии с федеральной информационной адресной системой виде	Российская Федерация, Краснодарский край, Ейский р-н, Ейск г
1.2.	Дополнительные сведения о местоположении земельного участка	с/т Восход, участок 379
2.	Площадь земельного участка ± величина погрешности определения (вычисления) площади ($P \pm \Delta P$), м ²	505 ± 8,00
3.	Формула, примененная для вычисления предельной погрешности определения площади земельного участка, с подставленными значениями и итоговые (вычисленные) значения	$3,5 * 0,10 * \sqrt{(505,00)} = 8$
4.	Площадь земельного участка согласно сведениям Единого государственного реестра недвижимости (Ркад), м ²	505,00
5.	Оценка расхождения Р и Ркад ($P - P_{кад}$), м ²	0
6.	Предельный минимальный и максимальный размеры земельного участка (Рмин и Рмакс), м ²	Рмин = 300 Рмакс = 1 500
7.	Вид (виды) разрешенного использования	Для садоводства
7.1.	Дополнительные сведения об использовании земельного участка	—
8.	Кадастровый или иной государственный учетный номер (инвентарный) здания, сооружения, объекта незавершенного строительства, расположенного на земельном участке	—
9.	Сведения о земельных участках (землях общего пользования, территории общего пользования), посредством которых обеспечивается доступ	—
10.	Иные сведения	—
4. Пояснения к сведениям об уточняемом земельном участке с кадастровым номером		23:42:0708006:174 :
1.	—	—

1. Сведения о характерных точках границ уточняемого земельного участка с кадастровым номером 23:42:0708006:175 :
 Система координат МСК-23, зона 1 Зона № 1

Обозначение характерных точек границ	Координаты, м				Метод определения координат	Формулы, примененные для расчета средней квадратической погрешности определения координат характерных точек границ (Mt), с подставленными в такие формулы значениями и итоговые (вычисленные) значения Mt, м	Описание закрепления точки
	содержатся в Едином государственном реестре недвижимости		определены в результате выполнения комплексных кадастровых работ				
	X	Y	X	Y			
1	2	3	4	5	6	7	8
309	—	—	658 506,31	1 324 718,44	Метод спутниковых геодезических измерений (определений)	—	Нет закрепления
328	—	—	658 481,31	1 324 719,13			
329	—	—	658 481,31	1 324 718,89			
330	—	—	658 482,04	1 324 699,04			
310	—	—	658 507,04	1 324 698,66			
309	—	—	658 506,31	1 324 718,44			

2. Сведения о частях границ уточняемого земельного участка с кадастровым номером 23:42:0708006:175 :

Обозначение части границ		Горизонтальное проложение (S), м	Описание прохождения части границ	Сведения о согласовании местоположения границ (согласовано/спорное)
от т.	до т.			
1	2	3	4	5
309	328	25,01	Согласовано	согласовано
328	329	0,24		
329	330	19,86		
330	310	25,00		
310	309	19,79		

3. Сведения о характеристиках уточняемого земельного участка с кадастровым номером 23:42:0708006:175 :

№ п/п	Наименование характеристики земельного участка	Значение характеристики
1	2	3

1	2	3
1.	Адрес земельного участка	—
1.1.	Сведения о местоположении земельного участка (при отсутствии адреса) в структурированном в соответствии с федеральной информационной адресной системой виде	Российская Федерация, Краснодарский край, Ейский р-н, Ейск г
1.2.	Дополнительные сведения о местоположении земельного участка	с/т Восход, участок 380
2.	Площадь земельного участка ± величина погрешности определения (вычисления) площади ($P \pm \Delta P$), м ²	498 ± 8,00
3.	Формула, примененная для вычисления предельной погрешности определения площади земельного участка, с подставленными значениями и итоговые (вычисленные) значения	$3,5 * 0,10 * \sqrt{(498,00)} = 8$
4.	Площадь земельного участка согласно сведениям Единого государственного реестра недвижимости (Ркад), м ²	500,00
5.	Оценка расхождения Р и Ркад (Р - Ркад), м ²	2
6.	Предельный минимальный и максимальный размеры земельного участка (Рмин и Рмакс), м ²	Рмин = 300 Рмакс = 1 500
7.	Вид (виды) разрешенного использования	Земельные участки садоводческих товариществ
7.1.	Дополнительные сведения об использовании земельного участка	—
8.	Кадастровый или иной государственный учетный номер (инвентарный) здания, сооружения, объекта незавершенного строительства, расположенного на земельном участке	—
9.	Сведения о земельных участках (землях общего пользования, территории общего пользования), посредством которых обеспечивается доступ	—
10.	Иные сведения	—
4. Пояснения к сведениям об уточняемом земельном участке с кадастровым номером		23:42:0708006:175 :
1.	—	—

1. Сведения о характерных точках границ уточняемого земельного участка с кадастровым номером 23:42:0708006:176 :
 Система координат МСК-23, зона 1 Зона № 1

Обозначение характерных точек границ	Координаты, м				Метод определения координат	Формулы, примененные для расчета средней квадратической погрешности определения координат характерных точек границ (Mt), с подставленными в такие формулы значениями и итоговые (вычисленные) значения Mt, м	Описание закрепления точки
	содержатся в Едином государственном реестре недвижимости		определены в результате выполнения комплексных кадастровых работ				
	X	Y	X	Y			
1	2	3	4	5	6	7	8
1250	658 476,56	1 324 678,44	658 476,56	1 324 678,44	Метод спутниковых геодезических измерений (определений)	—	Нет закрепления
1251	658 476,85	1 324 698,42	658 476,85	1 324 698,42			
1105	658 451,79	1 324 698,99	658 451,79	1 324 698,99			
1104	658 451,58	1 324 679,00	658 451,58	1 324 679,00			
1250	658 476,56	1 324 678,44	658 476,56	1 324 678,44			

2. Сведения о частях границ уточняемого земельного участка с кадастровым номером 23:42:0708006:176 :

Обозначение части границ		Горизонтальное проложение (S), м	Описание прохождения части границ	Сведения о согласовании местоположения границ (согласовано/спорное)
от т.	до т.			
1	2	3	4	5
1250	1251	19,98	—	согласовано
1251	1105	25,07		
1105	1104	19,99		
1104	1250	24,99		

3. Сведения о характеристиках уточняемого земельного участка с кадастровым номером 23:42:0708006:176 :

№ п/п	Наименование характеристики земельного участка	Значение характеристики
1	2	3
1		

1	2	3
1.	Адрес земельного участка	—
1.1.	Сведения о местоположении земельного участка (при отсутствии адреса) в структурированном в соответствии с федеральной информационной адресной системой виде	Российская Федерация, Краснодарский край, Ейский р-н, Ейск г
1.2.	Дополнительные сведения о местоположении земельного участка	с/т Восход, участок 381
2.	Площадь земельного участка ± величина погрешности определения (вычисления) площади ($P \pm \Delta P$), м ²	500 ± 8,00
3.	Формула, примененная для вычисления предельной погрешности определения площади земельного участка, с подставленными значениями и итоговые (вычисленные) значения	$3,5 * 0,10 * \sqrt{(500,00)} = 8$
4.	Площадь земельного участка согласно сведениям Единого государственного реестра недвижимости (Ркад), м ²	500,00
5.	Оценка расхождения Р и Ркад (Р - Ркад), м ²	0
6.	Предельный минимальный и максимальный размеры земельного участка (Рмин и Рмакс), м ²	Рмин = 300 Рмакс = 1 500
7.	Вид (виды) разрешенного использования	для садоводства
7.1.	Дополнительные сведения об использовании земельного участка	—
8.	Кадастровый или иной государственный учетный номер (инвентарный) здания, сооружения, объекта незавершенного строительства, расположенного на земельном участке	—
9.	Сведения о земельных участках (землях общего пользования, территории общего пользования), посредством которых обеспечивается доступ	—
10.	Иные сведения	—
4. Пояснения к сведениям об уточняемом земельном участке с кадастровым номером		23:42:0708006:176 :
1.	—	—

1. Сведения о характерных точках границ уточняемого земельного участка с кадастровым номером 23:42:0708006:177 :
 Система координат МСК-23, зона 1 Зона № 1

Обозначение характерных точек границ	Координаты, м				Метод определения координат	Формулы, примененные для расчета средней квадратической погрешности определения координат характерных точек границ (Mt), с подставленными в такие формулы значениями и итоговые (вычисленные) значения Mt, м	Описание закрепления точки
	содержатся в Едином государственном реестре недвижимости		определены в результате выполнения комплексных кадастровых работ				
	X	Y	X	Y			
1	2	3	4	5	6	7	8
1248	658 476,56	1 324 678,43	658 476,56	1 324 678,43	Метод спутниковых геодезических измерений (определений)	—	Нет закрепления
1249	658 451,58	1 324 678,99	658 451,58	1 324 678,99			
364	658 451,29	1 324 659,09	658 451,29	1 324 659,09			
1102	658 476,28	1 324 658,53	658 476,28	1 324 658,53			
1248	658 476,56	1 324 678,43	658 476,56	1 324 678,43			

2. Сведения о частях границ уточняемого земельного участка с кадастровым номером 23:42:0708006:177 :

Обозначение части границ		Горизонтальное проложение (S), м	Описание прохождения части границ	Сведения о согласовании местоположения границ (согласовано/спорное)
от т.	до т.			
1	2	3	4	5
1248	1249	24,99	—	согласовано
1249	364	19,90		
364	1102	25,00		
1102	1248	19,90		

3. Сведения о характеристиках уточняемого земельного участка с кадастровым номером 23:42:0708006:177 :

№ п/п	Наименование характеристики земельного участка	Значение характеристики
1	2	3
1		

1	2	3
1.	Адрес земельного участка	—
1.1.	Сведения о местоположении земельного участка (при отсутствии адреса) в структурированном в соответствии с федеральной информационной адресной системой виде	Российская Федерация, Краснодарский край, Ейский р-н, Ейск г
1.2.	Дополнительные сведения о местоположении земельного участка	с/т Восход, участок 383
2.	Площадь земельного участка ± величина погрешности определения (вычисления) площади ($P \pm \Delta P$), м ²	497 ± 8,00
3.	Формула, примененная для вычисления предельной погрешности определения площади земельного участка, с подставленными значениями и итоговые (вычисленные) значения	$3,5 * 0,10 * \sqrt{(497,00)} = 8$
4.	Площадь земельного участка согласно сведениям Единого государственного реестра недвижимости (Ркад), м ²	500,00
5.	Оценка расхождения Р и Ркад ($P - P_{кад}$), м ²	3
6.	Предельный минимальный и максимальный размеры земельного участка (Рмин и Рмакс), м ²	Рмин = 300 Рмакс = 1 500
7.	Вид (виды) разрешенного использования	Земельные участки садоводческих товариществ
7.1.	Дополнительные сведения об использовании земельного участка	—
8.	Кадастровый или иной государственный учетный номер (инвентарный) здания, сооружения, объекта незавершенного строительства, расположенного на земельном участке	—
9.	Сведения о земельных участках (землях общего пользования, территории общего пользования), посредством которых обеспечивается доступ	—
10.	Иные сведения	—
4. Пояснения к сведениям об уточняемом земельном участке с кадастровым номером		23:42:0708006:177 :
1.	—	—

1. Сведения о характерных точках границ уточняемого земельного участка с кадастровым номером 23:42:0708006:178 :
 Система координат МСК-23, зона 1 Зона № 1

Обозначение характерных точек границ	Координаты, м				Метод определения координат	Формулы, примененные для расчета средней квадратической погрешности определения координат характерных точек границ (Mt), с подставленными в такие формулы значениями и итоговые (вычисленные) значения Mt, м	Описание закрепления точки
	содержатся в Едином государственном реестре недвижимости		определены в результате выполнения комплексных кадастровых работ				
	X	Y	X	Y			
1	2	3	4	5	6	7	8
1247	658 475,78	1 324 578,92	658 475,78	1 324 578,92	Метод спутниковых геодезических измерений (определений)	—	Нет закрепления
339	658 475,84	1 324 598,86	658 475,84	1 324 598,86			
338	658 450,47	1 324 599,00	658 450,47	1 324 599,00			
374	658 450,24	1 324 579,30	658 450,24	1 324 579,30			
1247	658 475,78	1 324 578,92	658 475,78	1 324 578,92			

2. Сведения о частях границ уточняемого земельного участка с кадастровым номером 23:42:0708006:178 :

Обозначение части границ		Горизонтальное проложение (S), м	Описание прохождения части границ	Сведения о согласовании местоположения границ (согласовано/спорное)
от т.	до т.			
1	2	3	4	5
1247	339	19,94	—	согласовано
339	338	25,37		
338	374	19,70		
374	1247	25,54		

3. Сведения о характеристиках уточняемого земельного участка с кадастровым номером 23:42:0708006:178 :

№ п/п	Наименование характеристики земельного участка	Значение характеристики
1	2	3

1	2	3
1.	Адрес земельного участка	—
1.1.	Сведения о местоположении земельного участка (при отсутствии адреса) в структурированном в соответствии с федеральной информационной адресной системой виде	Российская Федерация, Краснодарский край, Ейский р-н, Ейск г
1.2.	Дополнительные сведения о местоположении земельного участка	с/т Восход, участок 391
2.	Площадь земельного участка ± величина погрешности определения (вычисления) площади ($P \pm \Delta P$), м ²	505 ± 8,00
3.	Формула, примененная для вычисления предельной погрешности определения площади земельного участка, с подставленными значениями и итоговые (вычисленные) значения	$3,5 * 0,10 * \sqrt{(505,00)} = 8$
4.	Площадь земельного участка согласно сведениям Единого государственного реестра недвижимости (Ркад), м ²	505,00
5.	Оценка расхождения Р и Ркад (Р - Ркад), м ²	0
6.	Предельный минимальный и максимальный размеры земельного участка (Рмин и Рмакс), м ²	Рмин = 300 Рмакс = 1 500
7.	Вид (виды) разрешенного использования	Для садоводства
7.1.	Дополнительные сведения об использовании земельного участка	—
8.	Кадастровый или иной государственный учетный номер (инвентарный) здания, сооружения, объекта незавершенного строительства, расположенного на земельном участке	—
9.	Сведения о земельных участках (землях общего пользования, территории общего пользования), посредством которых обеспечивается доступ	—
10.	Иные сведения	—
4. Пояснения к сведениям об уточняемом земельном участке с кадастровым номером		23:42:0708006:178 :
1.	—	—

1. Сведения о характерных точках границ уточняемого земельного участка с кадастровым номером 23:42:0708006:179 :
 Система координат МСК-23, зона 1 Зона № 1

Обозначение характерных точек границ	Координаты, м				Метод определения координат	Формулы, примененные для расчета средней квадратической погрешности определения координат характерных точек границ (Mt), с подставленными в такие формулы значениями и итоговые (вычисленные) значения Mt, м	Описание закрепления точки
	содержатся в Едином государственном реестре недвижимости		определены в результате выполнения комплексных кадастровых работ				
	X	Y	X	Y			
1	2	3	4	5	6	7	8
1244	658 504,71	1 324 578,74	658 504,71	1 324 578,74	Метод спутниковых геодезических измерений (определений)	—	Нет закрепления
321	658 504,76	1 324 598,38	658 504,76	1 324 598,38			
1245	658 479,62	1 324 598,60	658 479,62	1 324 598,60			
1246	658 479,43	1 324 578,85	658 479,43	1 324 578,85			
1244	658 504,71	1 324 578,74	658 504,71	1 324 578,74			

2. Сведения о частях границ уточняемого земельного участка с кадастровым номером 23:42:0708006:179 :

Обозначение части границ		Горизонтальное проложение (S), м	Описание прохождения части границ	Сведения о согласовании местоположения границ (согласовано/спорное)
от т.	до т.			
1	2	3	4	5
1244	321	19,64	—	согласовано
321	1245	25,14		
1245	1246	19,75		
1246	1244	25,28		

3. Сведения о характеристиках уточняемого земельного участка с кадастровым номером 23:42:0708006:179 :

№ п/п	Наименование характеристики земельного участка	Значение характеристики
1	2	3
1		

1	2	3
1.	Адрес земельного участка	—
1.1.	Сведения о местоположении земельного участка (при отсутствии адреса) в структурированном в соответствии с федеральной информационной адресной системой виде	Российская Федерация, Краснодарский край, Ейский р-н, Ейск г
1.2.	Дополнительные сведения о местоположении земельного участка	с/т Восход, участок 392
2.	Площадь земельного участка ± величина погрешности определения (вычисления) площади ($P \pm \Delta P$), м ²	497 ± 8,00
3.	Формула, примененная для вычисления предельной погрешности определения площади земельного участка, с подставленными значениями и итоговые (вычисленные) значения	$3,5 * 0,10 * \sqrt{(497,00)} = 8$
4.	Площадь земельного участка согласно сведениям Единого государственного реестра недвижимости (Ркад), м ²	497,00
5.	Оценка расхождения Р и Ркад (Р - Ркад), м ²	0
6.	Предельный минимальный и максимальный размеры земельного участка (Рмин и Рмакс), м ²	Рмин = 300 Рмакс = 1 500
7.	Вид (виды) разрешенного использования	Земельные участки садоводческих товариществ
7.1.	Дополнительные сведения об использовании земельного участка	—
8.	Кадастровый или иной государственный учетный номер (инвентарный) здания, сооружения, объекта незавершенного строительства, расположенного на земельном участке	—
9.	Сведения о земельных участках (землях общего пользования, территории общего пользования), посредством которых обеспечивается доступ	—
10.	Иные сведения	—
4. Пояснения к сведениям об уточняемом земельном участке с кадастровым номером		23:42:0708006:179 :
1.	—	—

1. Сведения о характерных точках границ уточняемого земельного участка с кадастровым номером 23:42:0708006:180 :
 Система координат МСК-23, зона 1 Зона № 1

Обозначение характерных точек границ	Координаты, м				Метод определения координат	Формулы, примененные для расчета средней квадратической погрешности определения координат характерных точек границ (Mt), с подставленными в такие формулы значениями и итоговые (вычисленные) значения Mt, м	Описание закрепления точки
	содержатся в Едином государственном реестре недвижимости		определены в результате выполнения комплексных кадастровых работ				
	X	Y	X	Y			
1	2	3	4	5	6	7	8
340	—	—	658 475,38	1 324 558,82	Метод спутниковых геодезических измерений (определений)	—	Нет закрепления
341	—	—	658 450,20	1 324 559,12			
342	—	—	658 450,20	1 324 539,19			
343	—	—	658 474,99	1 324 538,66			
340	—	—	658 475,38	1 324 558,82			

2. Сведения о частях границ уточняемого земельного участка с кадастровым номером 23:42:0708006:180 :

Обозначение части границ		Горизонтальное проложение (S), м	Описание прохождения части границ	Сведения о согласовании местоположения границ (согласовано/спорное)
от т.	до т.			
1	2	3	4	5
340	341	25,18	Согласовано	согласовано
341	342	19,93		
342	343	24,80		
343	340	20,16		

3. Сведения о характеристиках уточняемого земельного участка с кадастровым номером 23:42:0708006:180 :

№ п/п	Наименование характеристики земельного участка	Значение характеристики
1	2	3

1	2	3
1.	Адрес земельного участка	—
1.1.	Сведения о местоположении земельного участка (при отсутствии адреса) в структурированном в соответствии с федеральной информационной адресной системой виде	Российская Федерация, Краснодарский край, Ейский р-н, Ейск г
1.2.	Дополнительные сведения о местоположении земельного участка	с/т Восход, участок 395
2.	Площадь земельного участка ± величина погрешности определения (вычисления) площади ($P \pm \Delta P$), м ²	501 ± 8,00
3.	Формула, примененная для вычисления предельной погрешности определения площади земельного участка, с подставленными значениями и итоговые (вычисленные) значения	$3,5 * 0,10 * \sqrt{(501,00)} = 8$
4.	Площадь земельного участка согласно сведениям Единого государственного реестра недвижимости (Ркад), м ²	500,00
5.	Оценка расхождения Р и Ркад ($P - P_{кад}$), м ²	1
6.	Предельный минимальный и максимальный размеры земельного участка (Рмин и Рмакс), м ²	Рмин = 300 Рмакс = 1 500
7.	Вид (виды) разрешенного использования	Земельные участки садоводческих товариществ
7.1.	Дополнительные сведения об использовании земельного участка	—
8.	Кадастровый или иной государственный учетный номер (инвентарный) здания, сооружения, объекта незавершенного строительства, расположенного на земельном участке	—
9.	Сведения о земельных участках (землях общего пользования, территории общего пользования), посредством которых обеспечивается доступ	—
10.	Иные сведения	—
4. Пояснения к сведениям об уточняемом земельном участке с кадастровым номером		23:42:0708006:180 :
1.	—	—

1. Сведения о характерных точках границ уточняемого земельного участка с кадастровым номером 23:42:0708006:181 :
 Система координат МСК-23, зона 1 Зона № 1

Обозначение характерных точек границ	Координаты, м				Метод определения координат	Формулы, примененные для расчета средней квадратической погрешности определения координат характерных точек границ (Mt), с подставленными в такие формулы значениями и итоговые (вычисленные) значения Mt, м	Описание закрепления точки
	содержатся в Едином государственном реестре недвижимости		определены в результате выполнения комплексных кадастровых работ				
	X	Y	X	Y			
1	2	3	4	5	6	7	8
344	—	—	658 474,65	1 324 518,96	Метод спутниковых геодезических измерений (определений)	—	Нет закрепления
345	—	—	658 449,87	1 324 519,03			
346	—	—	658 449,90	1 324 499,50			
347	—	—	658 474,49	1 324 499,66			
344	—	—	658 474,65	1 324 518,96			

2. Сведения о частях границ уточняемого земельного участка с кадастровым номером 23:42:0708006:181 :

Обозначение части границ		Горизонтальное проложение (S), м	Описание прохождения части границ	Сведения о согласовании местоположения границ (согласовано/спорное)
от т.	до т.			
1	2	3	4	5
344	345	24,78	Согласовано	согласовано
345	346	19,53		
346	347	24,59		
347	344	19,30		

3. Сведения о характеристиках уточняемого земельного участка с кадастровым номером 23:42:0708006:181 :

№ п/п	Наименование характеристики земельного участка	Значение характеристики
1	2	3

1	2	3
1.	Адрес земельного участка	—
1.1.	Сведения о местоположении земельного участка (при отсутствии адреса) в структурированном в соответствии с федеральной информационной адресной системой виде	Российская Федерация, Краснодарский край, Ейский р-н, Ейск г
1.2.	Дополнительные сведения о местоположении земельного участка	с/т Восход, участок 399
2.	Площадь земельного участка ± величина погрешности определения (вычисления) площади ($P \pm \Delta P$), м ²	479 ± 8,00
3.	Формула, примененная для вычисления предельной погрешности определения площади земельного участка, с подставленными значениями и итоговые (вычисленные) значения	$3,5 * 0,10 * \sqrt{(479,00)} = 8$
4.	Площадь земельного участка согласно сведениям Единого государственного реестра недвижимости (Ркад), м ²	500,00
5.	Оценка расхождения Р и Ркад ($P - P_{кад}$), м ²	21
6.	Предельный минимальный и максимальный размеры земельного участка (Рмин и Рмакс), м ²	Рмин = 300 Рмакс = 1 500
7.	Вид (виды) разрешенного использования	Земельные участки садоводческих товариществ
7.1.	Дополнительные сведения об использовании земельного участка	—
8.	Кадастровый или иной государственный учетный номер (инвентарный) здания, сооружения, объекта незавершенного строительства, расположенного на земельном участке	—
9.	Сведения о земельных участках (землях общего пользования, территории общего пользования), посредством которых обеспечивается доступ	—
10.	Иные сведения	—
4. Пояснения к сведениям об уточняемом земельном участке с кадастровым номером		23:42:0708006:181 :
1.	—	—

1. Сведения о характерных точках границ уточняемого земельного участка с кадастровым номером 23:42:0708006:182 :
 Система координат МСК-23, зона 1 Зона № 1

Обозначение характерных точек границ	Координаты, м				Метод определения координат	Формулы, примененные для расчета средней квадратической погрешности определения координат характерных точек границ (Mt), с подставленными в такие формулы значениями и итоговые (вычисленные) значения Mt, м	Описание закрепления точки
	содержатся в Едином государственном реестре недвижимости		определены в результате выполнения комплексных кадастровых работ				
	X	Y	X	Y			
1	2	3	4	5	6	7	8
347	—	—	658 474,49	1 324 499,66	Метод спутниковых геодезических измерений (определений)	—	Нет закрепления
346	—	—	658 449,90	1 324 499,50			
348	—	—	658 449,46	1 324 479,50			
349	—	—	658 474,32	1 324 479,06			
347	—	—	658 474,49	1 324 499,66			

2. Сведения о частях границ уточняемого земельного участка с кадастровым номером 23:42:0708006:182 :

Обозначение части границ		Горизонтальное проложение (S), м	Описание прохождения части границ	Сведения о согласовании местоположения границ (согласовано/спорное)
от т.	до т.			
1	2	3	4	5
347	346	24,59	Согласовано	согласовано
346	348	20,00		
348	349	24,86		
349	347	20,60		

3. Сведения о характеристиках уточняемого земельного участка с кадастровым номером 23:42:0708006:182 :

№ п/п	Наименование характеристики земельного участка	Значение характеристики
1	2	3

1	2	3
1.	Адрес земельного участка	—
1.1.	Сведения о местоположении земельного участка (при отсутствии адреса) в структурированном в соответствии с федеральной информационной адресной системой виде	Российская Федерация, Краснодарский край, Ейский р-н, Ейск г
1.2.	Дополнительные сведения о местоположении земельного участка	с/т Восход, участок 401
2.	Площадь земельного участка ± величина погрешности определения (вычисления) площади ($P \pm \Delta P$), м ²	502 ± 8,00
3.	Формула, примененная для вычисления предельной погрешности определения площади земельного участка, с подставленными значениями и итоговые (вычисленные) значения	$3,5 * 0,10 * \sqrt{(502,00)} = 8$
4.	Площадь земельного участка согласно сведениям Единого государственного реестра недвижимости (Ркад), м ²	500,00
5.	Оценка расхождения Р и Ркад ($P - P_{кад}$), м ²	2
6.	Предельный минимальный и максимальный размеры земельного участка (Рмин и Рмакс), м ²	Рмин = 300 Рмакс = 1 500
7.	Вид (виды) разрешенного использования	Земельные участки садоводческих товариществ
7.1.	Дополнительные сведения об использовании земельного участка	—
8.	Кадастровый или иной государственный учетный номер (инвентарный) здания, сооружения, объекта незавершенного строительства, расположенного на земельном участке	—
9.	Сведения о земельных участках (землях общего пользования, территории общего пользования), посредством которых обеспечивается доступ	—
10.	Иные сведения	—
4. Пояснения к сведениям об уточняемом земельном участке с кадастровым номером		23:42:0708006:182 :
1.	—	—

1. Сведения о характерных точках границ уточняемого земельного участка с кадастровым номером 23:42:0708006:183 :
 Система координат МСК-23, зона 1 Зона № 1

Обозначение характерных точек границ	Координаты, м				Метод определения координат	Формулы, примененные для расчета средней квадратической погрешности определения координат характерных точек границ (Mt), с подставленными в такие формулы значениями и итоговые (вычисленные) значения Mt, м	Описание закрепления точки
	содержатся в Едином государственном реестре недвижимости		определены в результате выполнения комплексных кадастровых работ				
	X	Y	X	Y			
1	2	3	4	5	6	7	8
1116	658 503,58	1 324 478,28	658 503,58	1 324 478,28	Метод спутниковых геодезических измерений (определений)	—	Нет закрепления
1121	658 503,83	1 324 498,27	658 503,83	1 324 498,27			
1120	658 478,83	1 324 498,59	658 478,83	1 324 498,59			
1117	658 478,59	1 324 478,59	658 478,59	1 324 478,59			
1116	658 503,58	1 324 478,28	658 503,58	1 324 478,28			

2. Сведения о частях границ уточняемого земельного участка с кадастровым номером 23:42:0708006:183 :

Обозначение части границ		Горизонтальное проложение (S), м	Описание прохождения части границ	Сведения о согласовании местоположения границ (согласовано/спорное)
от т.	до т.			
1	2	3	4	5
1116	1121	19,99	—	согласовано
1121	1120	25,00		
1120	1117	20,00		
1117	1116	24,99		

3. Сведения о характеристиках уточняемого земельного участка с кадастровым номером 23:42:0708006:183 :

№ п/п	Наименование характеристики земельного участка	Значение характеристики
1	2	3
1		

1	2	3
1.	Адрес земельного участка	—
1.1.	Сведения о местоположении земельного участка (при отсутствии адреса) в структурированном в соответствии с федеральной информационной адресной системой виде	Российская Федерация, Краснодарский край, Ейский р-н, Ейск г
1.2.	Дополнительные сведения о местоположении земельного участка	с/т Восход, участок 402
2.	Площадь земельного участка ± величина погрешности определения (вычисления) площади ($P \pm \Delta P$), м ²	500 ± 8,00
3.	Формула, примененная для вычисления предельной погрешности определения площади земельного участка, с подставленными значениями и итоговые (вычисленные) значения	$3,5 * 0,10 * \sqrt{(500,00)} = 8$
4.	Площадь земельного участка согласно сведениям Единого государственного реестра недвижимости (Ркад), м ²	500,00
5.	Оценка расхождения Р и Ркад ($P - P_{кад}$), м ²	0
6.	Предельный минимальный и максимальный размеры земельного участка (Рмин и Рмакс), м ²	Рмин = 300 Рмакс = 1 500
7.	Вид (виды) разрешенного использования	Для садоводства
7.1.	Дополнительные сведения об использовании земельного участка	—
8.	Кадастровый или иной государственный учетный номер (инвентарный) здания, сооружения, объекта незавершенного строительства, расположенного на земельном участке	—
9.	Сведения о земельных участках (землях общего пользования, территории общего пользования), посредством которых обеспечивается доступ	—
10.	Иные сведения	—
4. Пояснения к сведениям об уточняемом земельном участке с кадастровым номером		23:42:0708006:183 :
1.	—	—

1. Сведения о характерных точках границ уточняемого земельного участка с кадастровым номером 23:42:0708006:184 :
 Система координат МСК-23, зона 1 Зона № 1

Обозначение характерных точек границ	Координаты, м				Метод определения координат	Формулы, примененные для расчета средней квадратической погрешности определения координат характерных точек границ (Mt), с подставленными в такие формулы значениями и итоговые (вычисленные) значения Mt, м	Описание закрепления точки
	содержатся в Едином государственном реестре недвижимости		определены в результате выполнения комплексных кадастровых работ				
	X	Y	X	Y			
1	2	3	4	5	6	7	8
349	—	—	658 474,32	1 324 479,06	Метод спутниковых геодезических измерений (определений)	—	Нет закрепления
348	—	—	658 449,46	1 324 479,50			
350	—	—	658 449,01	1 324 458,96			
351	—	—	658 474,16	1 324 459,02			
349	—	—	658 474,32	1 324 479,06			

2. Сведения о частях границ уточняемого земельного участка с кадастровым номером 23:42:0708006:184 :

Обозначение части границ		Горизонтальное проложение (S), м	Описание прохождения части границ	Сведения о согласовании местоположения границ (согласовано/спорное)
от т.	до т.			
1	2	3	4	5
349	348	24,86	Согласовано	согласовано
348	350	20,54		
350	351	25,15		
351	349	20,04		

3. Сведения о характеристиках уточняемого земельного участка с кадастровым номером 23:42:0708006:184 :

№ п/п	Наименование характеристики земельного участка	Значение характеристики
1	2	3

1	2	3
1.	Адрес земельного участка	—
1.1.	Сведения о местоположении земельного участка (при отсутствии адреса) в структурированном в соответствии с федеральной информационной адресной системой виде	Российская Федерация, Краснодарский край, Ейский р-н, Ейск г
1.2.	Дополнительные сведения о местоположении земельного участка	с/т Восход, участок 403
2.	Площадь земельного участка ± величина погрешности определения (вычисления) площади ($P \pm \Delta P$), м ²	507 ± 8,00
3.	Формула, примененная для вычисления предельной погрешности определения площади земельного участка, с подставленными значениями и итоговые (вычисленные) значения	$3,5 * 0,10 * \sqrt{(507,00)} = 8$
4.	Площадь земельного участка согласно сведениям Единого государственного реестра недвижимости (Ркад), м ²	500,00
5.	Оценка расхождения Р и Ркад ($P - P_{кад}$), м ²	7
6.	Предельный минимальный и максимальный размеры земельного участка (Рмин и Рмакс), м ²	Рмин = 300 Рмакс = 1 500
7.	Вид (виды) разрешенного использования	Земельные участки садоводческих товариществ
7.1.	Дополнительные сведения об использовании земельного участка	—
8.	Кадастровый или иной государственный учетный номер (инвентарный) здания, сооружения, объекта незавершенного строительства, расположенного на земельном участке	—
9.	Сведения о земельных участках (землях общего пользования, территории общего пользования), посредством которых обеспечивается доступ	—
10.	Иные сведения	—
4. Пояснения к сведениям об уточняемом земельном участке с кадастровым номером		23:42:0708006:184 :
1.	—	—

1. Сведения о характерных точках границ уточняемого земельного участка с кадастровым номером 23:42:0708006:185 :
 Система координат МСК-23, зона 1 Зона № 1

Обозначение характерных точек границ	Координаты, м				Метод определения координат	Формулы, примененные для расчета средней квадратической погрешности определения координат характерных точек границ (Mt), с подставленными в такие формулы значениями и итоговые (вычисленные) значения Mt, м	Описание закрепления точки
	содержатся в Едином государственном реестре недвижимости		определены в результате выполнения комплексных кадастровых работ				
	X	Y	X	Y			
1	2	3	4	5	6	7	8
1197	658 429,59	1 324 900,97	658 429,59	1 324 900,97	Метод спутниковых геодезических измерений (определений)	—	Нет закрепления
1115	658 429,42	1 324 879,47	658 429,42	1 324 879,47			
1092	658 454,42	1 324 879,29	658 454,42	1 324 879,29			
1095	658 454,28	1 324 901,33	658 454,28	1 324 901,33			
1197	658 429,59	1 324 900,97	658 429,59	1 324 900,97			

2. Сведения о частях границ уточняемого земельного участка с кадастровым номером 23:42:0708006:185 :

Обозначение части границ		Горизонтальное проложение (S), м	Описание прохождения части границ	Сведения о согласовании местоположения границ (согласовано/спорное)
от т.	до т.			
1	2	3	4	5
1197	1115	21,50	—	согласовано
1115	1092	25,00		
1092	1095	22,04		
1095	1197	24,69		

3. Сведения о характеристиках уточняемого земельного участка с кадастровым номером 23:42:0708006:185 :

№ п/п	Наименование характеристики земельного участка	Значение характеристики
1	2	3

1	2	3
1.	Адрес земельного участка	—
1.1.	Сведения о местоположении земельного участка (при отсутствии адреса) в структурированном в соответствии с федеральной информационной адресной системой виде	Российская Федерация, Краснодарский край, Ейский р-н, Ейск г
1.2.	Дополнительные сведения о местоположении земельного участка	с/т Восход, участок 408
2.	Площадь земельного участка ± величина погрешности определения (вычисления) площади ($P \pm \Delta P$), м ²	541 ± 8,00
3.	Формула, примененная для вычисления предельной погрешности определения площади земельного участка, с подставленными значениями и итоговые (вычисленные) значения	$3,5 * 0,10 * \sqrt{(541,00)} = 8$
4.	Площадь земельного участка согласно сведениям Единого государственного реестра недвижимости (Ркад), м ²	541,00
5.	Оценка расхождения Р и Ркад (Р - Ркад), м ²	0
6.	Предельный минимальный и максимальный размеры земельного участка (Рмин и Рмакс), м ²	Рмин = 300 Рмакс = 1 500
7.	Вид (виды) разрешенного использования	Для садоводства
7.1.	Дополнительные сведения об использовании земельного участка	—
8.	Кадастровый или иной государственный учетный номер (инвентарный) здания, сооружения, объекта незавершенного строительства, расположенного на земельном участке	—
9.	Сведения о земельных участках (землях общего пользования, территории общего пользования), посредством которых обеспечивается доступ	—
10.	Иные сведения	—
4. Пояснения к сведениям об уточняемом земельном участке с кадастровым номером		23:42:0708006:185 :
1.	—	—

1. Сведения о характерных точках границ уточняемого земельного участка с кадастровым номером 23:42:0708006:186 :
 Система координат МСК-23, зона 1 Зона № 1

Обозначение характерных точек границ	Координаты, м				Метод определения координат	Формулы, примененные для расчета средней квадратической погрешности определения координат характерных точек границ (Mt), с подставленными в такие формулы значениями и итоговые (вычисленные) значения Mt, м	Описание закрепления точки
	содержатся в Едином государственном реестре недвижимости		определены в результате выполнения комплексных кадастровых работ				
	X	Y	X	Y			
1	2	3	4	5	6	7	8
1108	658 453,03	1 324 818,96	658 453,03	1 324 818,96	Метод спутниковых геодезических измерений (определений)	—	Нет закрепления
1111	658 428,02	1 324 818,95	658 428,02	1 324 818,95			
357	658 427,42	1 324 798,95	658 427,42	1 324 798,95			
356	658 452,66	1 324 799,16	658 452,66	1 324 799,16			
1108	658 453,03	1 324 818,96	658 453,03	1 324 818,96			

2. Сведения о частях границ уточняемого земельного участка с кадастровым номером 23:42:0708006:186 :

Обозначение части границ		Горизонтальное проложение (S), м	Описание прохождения части границ	Сведения о согласовании местоположения границ (согласовано/спорное)
от т.	до т.			
1	2	3	4	5
1108	1111	25,01	—	согласовано
1111	357	20,01		
357	356	25,24		
356	1108	19,80		

3. Сведения о характеристиках уточняемого земельного участка с кадастровым номером 23:42:0708006:186 :

№ п/п	Наименование характеристики земельного участка	Значение характеристики
1	2	3

1	2	3
1.	Адрес земельного участка	—
1.1.	Сведения о местоположении земельного участка (при отсутствии адреса) в структурированном в соответствии с федеральной информационной адресной системой виде	Российская Федерация, Краснодарский край, Ейский р-н, Ейск г
1.2.	Дополнительные сведения о местоположении земельного участка	с/т Восход, участок 416
2.	Площадь земельного участка ± величина погрешности определения (вычисления) площади ($P \pm \Delta P$), м ²	500 ± 8,00
3.	Формула, примененная для вычисления предельной погрешности определения площади земельного участка, с подставленными значениями и итоговые (вычисленные) значения	$3,5 * 0,10 * \sqrt{(500,00)} = 8$
4.	Площадь земельного участка согласно сведениям Единого государственного реестра недвижимости (Ркад), м ²	500,00
5.	Оценка расхождения Р и Ркад (Р - Ркад), м ²	0
6.	Предельный минимальный и максимальный размеры земельного участка (Рмин и Рмакс), м ²	Рмин = 300 Рмакс = 1 500
7.	Вид (виды) разрешенного использования	Земельные участки садоводческих товариществ
7.1.	Дополнительные сведения об использовании земельного участка	—
8.	Кадастровый или иной государственный учетный номер (инвентарный) здания, сооружения, объекта незавершенного строительства, расположенного на земельном участке	—
9.	Сведения о земельных участках (землях общего пользования, территории общего пользования), посредством которых обеспечивается доступ	—
10.	Иные сведения	—
4. Пояснения к сведениям об уточняемом земельном участке с кадастровым номером		23:42:0708006:186 :
1.	—	—

1. Сведения о характерных точках границ уточняемого земельного участка с кадастровым номером 23:42:0708006:188 :
 Система координат МСК-23, зона 1 Зона № 1

Обозначение характерных точек границ	Координаты, м				Метод определения координат	Формулы, примененные для расчета средней квадратической погрешности определения координат характерных точек границ (Mt), с подставленными в такие формулы значениями и итоговые (вычисленные) значения Mt, м	Описание закрепления точки
	содержатся в Едином государственном реестре недвижимости		определены в результате выполнения комплексных кадастровых работ				
	X	Y	X	Y			
1	2	3	4	5	6	7	8
356	—	—	658 452,66	1 324 799,16	Метод спутниковых геодезических измерений (определений)	—	Нет закрепления
357	—	—	658 427,42	1 324 798,95			
358	—	—	658 427,73	1 324 779,53			
359	—	—	658 452,41	1 324 779,17			
356	—	—	658 452,66	1 324 799,16			

2. Сведения о частях границ уточняемого земельного участка с кадастровым номером 23:42:0708006:188 :

Обозначение части границ		Горизонтальное проложение (S), м	Описание прохождения части границ	Сведения о согласовании местоположения границ (согласовано/спорное)
от т.	до т.			
1	2	3	4	5
356	357	25,24	Согласовано	согласовано
357	358	19,42		
358	359	24,68		
359	356	19,99		

3. Сведения о характеристиках уточняемого земельного участка с кадастровым номером 23:42:0708006:188 :

№ п/п	Наименование характеристики земельного участка	Значение характеристики
1	2	3

1	2	3
1.	Адрес земельного участка	—
1.1.	Сведения о местоположении земельного участка (при отсутствии адреса) в структурированном в соответствии с федеральной информационной адресной системой виде	Российская Федерация, Краснодарский край, Ейский р-н, Ейск г
1.2.	Дополнительные сведения о местоположении земельного участка	с/т Восход, участок 418
2.	Площадь земельного участка ± величина погрешности определения (вычисления) площади ($P \pm \Delta P$), м ²	492 ± 8,00
3.	Формула, примененная для вычисления предельной погрешности определения площади земельного участка, с подставленными значениями и итоговые (вычисленные) значения	$3,5 * 0,10 * \sqrt{(492,00)} = 8$
4.	Площадь земельного участка согласно сведениям Единого государственного реестра недвижимости (Ркад), м ²	500,00
5.	Оценка расхождения Р и Ркад ($P - P_{кад}$), м ²	8
6.	Предельный минимальный и максимальный размеры земельного участка (Рмин и Рмакс), м ²	Рмин = 300 Рмакс = 1 500
7.	Вид (виды) разрешенного использования	Для садоводства
7.1.	Дополнительные сведения об использовании земельного участка	—
8.	Кадастровый или иной государственный учетный номер (инвентарный) здания, сооружения, объекта незавершенного строительства, расположенного на земельном участке	—
9.	Сведения о земельных участках (землях общего пользования, территории общего пользования), посредством которых обеспечивается доступ	—
10.	Иные сведения	—
4. Пояснения к сведениям об уточняемом земельном участке с кадастровым номером		23:42:0708006:188 :
1.	—	—

1. Сведения о характерных точках границ уточняемого земельного участка с кадастровым номером 23:42:0708006:189 :
 Система координат МСК-23, зона 1 Зона № 1

Обозначение характерных точек границ	Координаты, м				Метод определения координат	Формулы, примененные для расчета средней квадратической погрешности определения координат характерных точек границ (Mt), с подставленными в такие формулы значениями и итоговые (вычисленные) значения Mt, м	Описание закрепления точки
	содержатся в Едином государственном реестре недвижимости		определены в результате выполнения комплексных кадастровых работ				
	X	Y	X	Y			
1	2	3	4	5	6	7	8
1241	658 452,31	1 324 739,27	658 452,31	1 324 739,27	Метод спутниковых геодезических измерений (определений)	—	Нет закрепления
1242	658 452,72	1 324 754,36	658 452,72	1 324 754,36			
363	658 452,72	1 324 759,24	658 452,72	1 324 759,24			
362	658 449,50	1 324 759,20	658 449,50	1 324 759,20			
361	658 427,74	1 324 759,37	658 427,74	1 324 759,37			
1243	658 427,49	1 324 739,55	658 427,49	1 324 739,55			
1241	658 452,31	1 324 739,27	658 452,31	1 324 739,27			

2. Сведения о частях границ уточняемого земельного участка с кадастровым номером 23:42:0708006:189 :

Обозначение части границ		Горизонтальное проложение (S), м	Описание прохождения части границ	Сведения о согласовании местоположения границ (согласовано/спорное)
от т.	до т.			
1	2	3	4	5
1241	1242	15,10	—	согласовано
1242	363	4,88		
363	362	3,22		
362	361	21,76		
361	1243	19,82		
1243	1241	24,82		

3. Сведения о характеристиках уточняемого земельного участка с кадастровым номером <u>23:42:0708006:189</u> :		
№ п/п	Наименование характеристики земельного участка	Значение характеристики
1	2	3
1.	Адрес земельного участка	—
1.1.	Сведения о местоположении земельного участка (при отсутствии адреса) в структурированном в соответствии с федеральной информационной адресной системой виде	Российская Федерация, Краснодарский край, Ейский р-н, Ейск г
1.2.	Дополнительные сведения о местоположении земельного участка	с/т Восход, участок 422
2.	Площадь земельного участка ± величина погрешности определения (вычисления) площади ($P \pm \Delta P$), м ²	496 ± 8,00
3.	Формула, примененная для вычисления предельной погрешности определения площади земельного участка, с подставленными значениями и итоговые (вычисленные) значения	$3,5 * 0,10 * \sqrt{(496,00)} = 8$
4.	Площадь земельного участка согласно сведениям Единого государственного реестра недвижимости (Ркад), м ²	496,00
5.	Оценка расхождения Р и Ркад ($P - P_{кад}$), м ²	0
6.	Предельный минимальный и максимальный размеры земельного участка (Рмин и Рмакс), м ²	Рмин = 300 Рмакс = 1 500
7.	Вид (виды) разрешенного использования	для садоводства
7.1.	Дополнительные сведения об использовании земельного участка	—
8.	Кадастровый или иной государственный учетный номер (инвентарный) здания, сооружения, объекта незавершенного строительства, расположенного на земельном участке	—
9.	Сведения о земельных участках (землях общего пользования, территории общего пользования), посредством которых обеспечивается доступ	—
10.	Иные сведения	—
4. Пояснения к сведениям об уточняемом земельном участке с кадастровым номером <u>23:42:0708006:189</u> :		
1.	—	—

1. Сведения о характерных точках границ уточняемого земельного участка с кадастровым номером 23:42:0708006:192 :
 Система координат МСК-23, зона 1 Зона № 1

Обозначение характерных точек границ	Координаты, м				Метод определения координат	Формулы, примененные для расчета средней квадратической погрешности определения координат характерных точек границ (Mt), с подставленными в такие формулы значениями и итоговые (вычисленные) значения Mt, м	Описание закрепления точки
	содержатся в Едином государственном реестре недвижимости		определены в результате выполнения комплексных кадастровых работ				
	X	Y	X	Y			
1	2	3	4	5	6	7	8
1237	658 451,99	1 324 718,29	658 451,99	1 324 718,29	Метод спутниковых геодезических измерений (определений)	—	Нет закрепления
1238	658 427,00	1 324 718,86	658 427,00	1 324 718,86			
1106	658 426,80	1 324 699,55	658 426,80	1 324 699,55			
1105	658 451,79	1 324 698,99	658 451,79	1 324 698,99			
1237	658 451,99	1 324 718,29	658 451,99	1 324 718,29			

2. Сведения о частях границ уточняемого земельного участка с кадастровым номером 23:42:0708006:192 :

Обозначение части границ		Горизонтальное проложение (S), м	Описание прохождения части границ	Сведения о согласовании местоположения границ (согласовано/спорное)
от т.	до т.			
1	2	3	4	5
1237	1238	25,00	—	согласовано
1238	1106	19,31		
1106	1105	25,00		
1105	1237	19,30		

3. Сведения о характеристиках уточняемого земельного участка с кадастровым номером 23:42:0708006:192 :

№ п/п	Наименование характеристики земельного участка	Значение характеристики
1	2	3
1		

1	2	3
1.	Адрес земельного участка	—
1.1.	Сведения о местоположении земельного участка (при отсутствии адреса) в структурированном в соответствии с федеральной информационной адресной системой виде	Российская Федерация, Краснодарский край, Ейский р-н, Ейск г
1.2.	Дополнительные сведения о местоположении земельного участка	с/т Восход, участок 426
2.	Площадь земельного участка ± величина погрешности определения (вычисления) площади ($P \pm \Delta P$), м ²	483 ± 8,00
3.	Формула, примененная для вычисления предельной погрешности определения площади земельного участка, с подставленными значениями и итоговые (вычисленные) значения	$3,5 * 0,10 * \sqrt{(483,00)} = 8$
4.	Площадь земельного участка согласно сведениям Единого государственного реестра недвижимости (Ркад), м ²	483,00
5.	Оценка расхождения Р и Ркад ($P - P_{кад}$), м ²	0
6.	Предельный минимальный и максимальный размеры земельного участка (Рмин и Рмакс), м ²	Рмин = 300 Рмакс = 1 500
7.	Вид (виды) разрешенного использования	Для садоводства
7.1.	Дополнительные сведения об использовании земельного участка	—
8.	Кадастровый или иной государственный учетный номер (инвентарный) здания, сооружения, объекта незавершенного строительства, расположенного на земельном участке	—
9.	Сведения о земельных участках (землях общего пользования, территории общего пользования), посредством которых обеспечивается доступ	—
10.	Иные сведения	—
4. Пояснения к сведениям об уточняемом земельном участке с кадастровым номером		23:42:0708006:192 :
1.	—	—

1. Сведения о характерных точках границ уточняемого земельного участка с кадастровым номером 23:42:0708006:194 :
 Система координат МСК-23, зона 1 Зона № 1

Обозначение характерных точек границ	Координаты, м				Метод определения координат	Формулы, примененные для расчета средней квадратической погрешности определения координат характерных точек границ (Mt), с подставленными в такие формулы значениями и итоговые (вычисленные) значения Mt, м	Описание закрепления точки
	содержатся в Едином государственном реестре недвижимости		определены в результате выполнения комплексных кадастровых работ				
	X	Y	X	Y			
1	2	3	4	5	6	7	8
1236	658 422,91	1 324 679,44	658 422,91	1 324 679,44	Метод спутниковых геодезических измерений (определений)	—	Нет закрепления
404	658 397,98	1 324 679,96	658 397,98	1 324 679,96			
369	658 397,37	1 324 659,78	658 397,37	1 324 659,78			
368	658 422,62	1 324 659,64	658 422,62	1 324 659,64			
1236	658 422,91	1 324 679,44	658 422,91	1 324 679,44			

2. Сведения о частях границ уточняемого земельного участка с кадастровым номером 23:42:0708006:194 :

Обозначение части границ		Горизонтальное проложение (S), м	Описание прохождения части границ	Сведения о согласовании местоположения границ (согласовано/спорное)
от т.	до т.			
1	2	3	4	5
1236	404	24,94	—	согласовано
404	369	20,19		
369	368	25,25		
368	1236	19,80		

3. Сведения о характеристиках уточняемого земельного участка с кадастровым номером 23:42:0708006:194 :

№ п/п	Наименование характеристики земельного участка	Значение характеристики
1	2	3
1		

1	2	3
1.	Адрес земельного участка	—
1.1.	Сведения о местоположении земельного участка (при отсутствии адреса) в структурированном в соответствии с федеральной информационной адресной системой виде	Российская Федерация, Краснодарский край, Ейский р-н, Ейск г
1.2.	Дополнительные сведения о местоположении земельного участка	с/т Восход, участок 429
2.	Площадь земельного участка ± величина погрешности определения (вычисления) площади ($P \pm \Delta P$), м ²	502 ± 8,00
3.	Формула, примененная для вычисления предельной погрешности определения площади земельного участка, с подставленными значениями и итоговые (вычисленные) значения	$3,5 * 0,10 * \sqrt{(502,00)} = 8$
4.	Площадь земельного участка согласно сведениям Единого государственного реестра недвижимости (Ркад), м ²	502,00
5.	Оценка расхождения Р и Ркад ($P - P_{кад}$), м ²	0
6.	Предельный минимальный и максимальный размеры земельного участка (Рмин и Рмакс), м ²	Рмин = 300 Рмакс = 1 500
7.	Вид (виды) разрешенного использования	Земельные участки садоводческих товариществ
7.1.	Дополнительные сведения об использовании земельного участка	—
8.	Кадастровый или иной государственный учетный номер (инвентарный) здания, сооружения, объекта незавершенного строительства, расположенного на земельном участке	—
9.	Сведения о земельных участках (землях общего пользования, территории общего пользования), посредством которых обеспечивается доступ	—
10.	Иные сведения	—
4. Пояснения к сведениям об уточняемом земельном участке с кадастровым номером		23:42:0708006:194 :
1.	—	—

1. Сведения о характерных точках границ уточняемого земельного участка с кадастровым номером 23:42:0708006:195 :
 Система координат МСК-23, зона 1 Зона № 1

Обозначение характерных точек границ	Координаты, м				Метод определения координат	Формулы, примененные для расчета средней квадратической погрешности определения координат характерных точек границ (Mt), с подставленными в такие формулы значениями и итоговые (вычисленные) значения Mt, м	Описание закрепления точки
	содержатся в Едином государственном реестре недвижимости		определены в результате выполнения комплексных кадастровых работ				
	X	Y	X	Y			
1	2	3	4	5	6	7	8
371	—	—	658 422,29	1 324 639,37	Метод спутниковых геодезических измерений (определений)	—	Нет закрепления
370	—	—	658 397,15	1 324 639,93			
372	—	—	658 396,92	1 324 619,66			
373	—	—	658 422,09	1 324 619,44			
371	—	—	658 422,29	1 324 639,37			

2. Сведения о частях границ уточняемого земельного участка с кадастровым номером 23:42:0708006:195 :

Обозначение части границ		Горизонтальное проложение (S), м	Описание прохождения части границ	Сведения о согласовании местоположения границ (согласовано/спорное)
от т.	до т.			
1	2	3	4	5
371	370	25,15	Согласовано	согласовано
370	372	20,27		
372	373	25,17		
373	371	19,93		

3. Сведения о характеристиках уточняемого земельного участка с кадастровым номером 23:42:0708006:195 :

№ п/п	Наименование характеристики земельного участка	Значение характеристики
1	2	3

1	2	3
1.	Адрес земельного участка	—
1.1.	Сведения о местоположении земельного участка (при отсутствии адреса) в структурированном в соответствии с федеральной информационной адресной системой виде	Российская Федерация, Краснодарский край, Ейский р-н, Ейск г
1.2.	Дополнительные сведения о местоположении земельного участка	с/т Восход, участок 433
2.	Площадь земельного участка ± величина погрешности определения (вычисления) площади ($P \pm \Delta P$), м ²	506 ± 8,00
3.	Формула, примененная для вычисления предельной погрешности определения площади земельного участка, с подставленными значениями и итоговые (вычисленные) значения	$3,5 * 0,10 * \sqrt{(506,00)} = 8$
4.	Площадь земельного участка согласно сведениям Единого государственного реестра недвижимости (Ркад), м ²	500,00
5.	Оценка расхождения Р и Ркад ($P - P_{кад}$), м ²	6
6.	Предельный минимальный и максимальный размеры земельного участка (Рмин и Рмакс), м ²	Рмин = 300 Рмакс = 1 500
7.	Вид (виды) разрешенного использования	Земельные участки садоводческих товариществ
7.1.	Дополнительные сведения об использовании земельного участка	—
8.	Кадастровый или иной государственный учетный номер (инвентарный) здания, сооружения, объекта незавершенного строительства, расположенного на земельном участке	—
9.	Сведения о земельных участках (землях общего пользования, территории общего пользования), посредством которых обеспечивается доступ	—
10.	Иные сведения	—
4. Пояснения к сведениям об уточняемом земельном участке с кадастровым номером		23:42:0708006:195 :
1.	—	—

1. Сведения о характерных точках границ уточняемого земельного участка с кадастровым номером 23:42:0708006:196 :
 Система координат МСК-23, зона 1 Зона № 1

Обозначение характерных точек границ	Координаты, м				Метод определения координат	Формулы, примененные для расчета средней квадратической погрешности определения координат характерных точек границ (Mt), с подставленными в такие формулы значениями и итоговые (вычисленные) значения Mt, м	Описание закрепления точки
	содержатся в Едином государственном реестре недвижимости		определены в результате выполнения комплексных кадастровых работ				
	X	Y	X	Y			
1	2	3	4	5	6	7	8
336	658 450,75	1 324 619,00	658 450,75	1 324 619,00	Метод спутниковых геодезических измерений (определений)	—	Нет закрепления
335	658 451,03	1 324 639,20	658 451,03	1 324 639,20			
366	658 425,86	1 324 639,35	658 425,86	1 324 639,35			
1234	658 425,75	1 324 619,35	658 425,75	1 324 619,35			
336	658 450,75	1 324 619,00	658 450,75	1 324 619,00			

2. Сведения о частях границ уточняемого земельного участка с кадастровым номером 23:42:0708006:196 :

Обозначение части границ		Горизонтальное проложение (S), м	Описание прохождения части границ	Сведения о согласовании местоположения границ (согласовано/спорное)
от т.	до т.			
1	2	3	4	5
336	335	20,20	—	согласовано
335	366	25,17		
366	1234	20,00		
1234	336	25,00		

3. Сведения о характеристиках уточняемого земельного участка с кадастровым номером 23:42:0708006:196 :

№ п/п	Наименование характеристики земельного участка	Значение характеристики
1	2	3

1	2	3
1.	Адрес земельного участка	—
1.1.	Сведения о местоположении земельного участка (при отсутствии адреса) в структурированном в соответствии с федеральной информационной адресной системой виде	Российская Федерация, Краснодарский край, Ейский р-н, Ейск г
1.2.	Дополнительные сведения о местоположении земельного участка	с/т Восход, участок 434
2.	Площадь земельного участка ± величина погрешности определения (вычисления) площади ($P \pm \Delta P$), м ²	504 ± 8,00
3.	Формула, примененная для вычисления предельной погрешности определения площади земельного участка, с подставленными значениями и итоговые (вычисленные) значения	$3,5 * 0,10 * \sqrt{(504,00)} = 8$
4.	Площадь земельного участка согласно сведениям Единого государственного реестра недвижимости (Ркад), м ²	503,00
5.	Оценка расхождения Р и Ркад ($P - P_{кад}$), м ²	1
6.	Предельный минимальный и максимальный размеры земельного участка (Рмин и Рмакс), м ²	Рмин = 300 Рмакс = 1 500
7.	Вид (виды) разрешенного использования	Земельные участки садоводческих товариществ
7.1.	Дополнительные сведения об использовании земельного участка	—
8.	Кадастровый или иной государственный учетный номер (инвентарный) здания, сооружения, объекта незавершенного строительства, расположенного на земельном участке	—
9.	Сведения о земельных участках (землях общего пользования, территории общего пользования), посредством которых обеспечивается доступ	—
10.	Иные сведения	—
4. Пояснения к сведениям об уточняемом земельном участке с кадастровым номером		23:42:0708006:196 :
1.	—	—

1. Сведения о характерных точках границ уточняемого земельного участка с кадастровым номером 23:42:0708006:197 :
 Система координат МСК-23, зона 1 Зона № 1

Обозначение характерных точек границ	Координаты, м				Метод определения координат	Формулы, примененные для расчета средней квадратической погрешности определения координат характерных точек границ (Mt), с подставленными в такие формулы значениями и итоговые (вычисленные) значения Mt, м	Описание закрепления точки
	содержатся в Едином государственном реестре недвижимости		определены в результате выполнения комплексных кадастровых работ				
	X	Y	X	Y			
1	2	3	4	5	6	7	8
338	658 450,47	1 324 599,00	658 450,47	1 324 599,00	Метод спутниковых геодезических измерений (определений)	—	Нет закрепления
336	658 450,75	1 324 619,00	658 450,75	1 324 619,00			
1234	658 425,75	1 324 619,35	658 425,75	1 324 619,35			
1235	658 425,47	1 324 599,35	658 425,47	1 324 599,35			
338	658 450,47	1 324 599,00	658 450,47	1 324 599,00			

2. Сведения о частях границ уточняемого земельного участка с кадастровым номером 23:42:0708006:197 :

Обозначение части границ		Горизонтальное проложение (S), м	Описание прохождения части границ	Сведения о согласовании местоположения границ (согласовано/спорное)
от т.	до т.			
1	2	3	4	5
338	336	20,00	—	согласовано
336	1234	25,00		
1234	1235	20,00		
1235	338	25,00		

3. Сведения о характеристиках уточняемого земельного участка с кадастровым номером 23:42:0708006:197 :

№ п/п	Наименование характеристики земельного участка	Значение характеристики
1	2	3

1	2	3
1.	Адрес земельного участка	—
1.1.	Сведения о местоположении земельного участка (при отсутствии адреса) в структурированном в соответствии с федеральной информационной адресной системой виде	Российская Федерация, Краснодарский край, Ейский р-н, Ейск г
1.2.	Дополнительные сведения о местоположении земельного участка	с/т Восход, участок 436
2.	Площадь земельного участка ± величина погрешности определения (вычисления) площади ($P \pm \Delta P$), м ²	500 ± 8,00
3.	Формула, примененная для вычисления предельной погрешности определения площади земельного участка, с подставленными значениями и итоговые (вычисленные) значения	$3,5 * 0,10 * \sqrt{(500,00)} = 8$
4.	Площадь земельного участка согласно сведениям Единого государственного реестра недвижимости (Ркад), м ²	500,00
5.	Оценка расхождения Р и Ркад (Р - Ркад), м ²	0
6.	Предельный минимальный и максимальный размеры земельного участка (Рмин и Рмакс), м ²	Рмин = 300 Рмакс = 1 500
7.	Вид (виды) разрешенного использования	Земельные участки садоводческих товариществ
7.1.	Дополнительные сведения об использовании земельного участка	—
8.	Кадастровый или иной государственный учетный номер (инвентарный) здания, сооружения, объекта незавершенного строительства, расположенного на земельном участке	—
9.	Сведения о земельных участках (землях общего пользования, территории общего пользования), посредством которых обеспечивается доступ	—
10.	Иные сведения	—
4. Пояснения к сведениям об уточняемом земельном участке с кадастровым номером		23:42:0708006:197 :
1.	—	—

1. Сведения о характерных точках границ уточняемого земельного участка с кадастровым номером 23:42:0708006:199 :
 Система координат МСК-23, зона 1 Зона № 1

Обозначение характерных точек границ	Координаты, м				Метод определения координат	Формулы, примененные для расчета средней квадратической погрешности определения координат характерных точек границ (Mt), с подставленными в такие формулы значениями и итоговые (вычисленные) значения Mt, м	Описание закрепления точки
	содержатся в Едином государственном реестре недвижимости		определены в результате выполнения комплексных кадастровых работ				
	X	Y	X	Y			
1	2	3	4	5	6	7	8
385	658 421,13	1 324 539,33	658 421,13	1 324 539,33	Метод спутниковых геодезических измерений (определений)	—	Нет закрепления
384	658 395,98	1 324 539,70	658 395,98	1 324 539,70			
793	658 395,76	1 324 520,19	658 395,76	1 324 520,19			
792	658 420,87	1 324 519,69	658 420,87	1 324 519,69			
385	658 421,13	1 324 539,33	658 421,13	1 324 539,33			

2. Сведения о частях границ уточняемого земельного участка с кадастровым номером 23:42:0708006:199 :

Обозначение части границ		Горизонтальное проложение (S), м	Описание прохождения части границ	Сведения о согласовании местоположения границ (согласовано/спорное)
от т.	до т.			
1	2	3	4	5
385	384	25,15	—	согласовано
384	793	19,51		
793	792	25,11		
792	385	19,64		

3. Сведения о характеристиках уточняемого земельного участка с кадастровым номером 23:42:0708006:199 :

№ п/п	Наименование характеристики земельного участка	Значение характеристики
1	2	3

1	2	3
1.	Адрес земельного участка	—
1.1.	Сведения о местоположении земельного участка (при отсутствии адреса) в структурированном в соответствии с федеральной информационной адресной системой виде	Российская Федерация, Краснодарский край, Ейский р-н, Ейск г
1.2.	Дополнительные сведения о местоположении земельного участка	с/т Восход, участок 443
2.	Площадь земельного участка ± величина погрешности определения (вычисления) площади ($P \pm \Delta P$), м ²	492 ± 8,00
3.	Формула, примененная для вычисления предельной погрешности определения площади земельного участка, с подставленными значениями и итоговые (вычисленные) значения	$3,5 * 0,10 * \sqrt{(492,00)} = 8$
4.	Площадь земельного участка согласно сведениям Единого государственного реестра недвижимости (Ркад), м ²	492,00
5.	Оценка расхождения Р и Ркад ($P - P_{кад}$), м ²	0
6.	Предельный минимальный и максимальный размеры земельного участка (Рмин и Рмакс), м ²	Рмин = 300 Рмакс = 1 500
7.	Вид (виды) разрешенного использования	Земельные участки садоводческих товариществ
7.1.	Дополнительные сведения об использовании земельного участка	—
8.	Кадастровый или иной государственный учетный номер (инвентарный) здания, сооружения, объекта незавершенного строительства, расположенного на земельном участке	—
9.	Сведения о земельных участках (землях общего пользования, территории общего пользования), посредством которых обеспечивается доступ	—
10.	Иные сведения	—
4. Пояснения к сведениям об уточняемом земельном участке с кадастровым номером		23:42:0708006:199 :
1.	—	—

1. Сведения о характерных точках границ уточняемого земельного участка с кадастровым номером 23:42:0708006:200 :
 Система координат МСК-23, зона 1 Зона № 1

Обозначение характерных точек границ	Координаты, м				Метод определения координат	Формулы, примененные для расчета средней квадратической погрешности определения координат характерных точек границ (Mt), с подставленными в такие формулы значениями и итоговые (вычисленные) значения Mt, м	Описание закрепления точки
	содержатся в Едином государственном реестре недвижимости		определены в результате выполнения комплексных кадастровых работ				
	X	Y	X	Y			
1	2	3	4	5	6	7	8
342	—	—	658 450,20	1 324 539,19	Метод спутниковых геодезических измерений (определений)	—	Нет закрепления
377	—	—	658 424,97	1 324 539,04			
378	—	—	658 424,61	1 324 519,48			
345	—	—	658 449,87	1 324 519,03			
342	—	—	658 450,20	1 324 539,19			

2. Сведения о частях границ уточняемого земельного участка с кадастровым номером 23:42:0708006:200 :

Обозначение части границ		Горизонтальное проложение (S), м	Описание прохождения части границ	Сведения о согласовании местоположения границ (согласовано/спорное)
от т.	до т.			
1	2	3	4	5
342	377	25,23	Согласовано	согласовано
377	378	19,56		
378	345	25,26		
345	342	20,16		

3. Сведения о характеристиках уточняемого земельного участка с кадастровым номером 23:42:0708006:200 :

№ п/п	Наименование характеристики земельного участка	Значение характеристики
1	2	3

1	2	3
1.	Адрес земельного участка	—
1.1.	Сведения о местоположении земельного участка (при отсутствии адреса) в структурированном в соответствии с федеральной информационной адресной системой виде	Российская Федерация, Краснодарский край, Ейский р-н, Ейск г
1.2.	Дополнительные сведения о местоположении земельного участка	с/т Восход, участок 444
2.	Площадь земельного участка ± величина погрешности определения (вычисления) площади ($P \pm \Delta P$), м ²	501 ± 8,00
3.	Формула, примененная для вычисления предельной погрешности определения площади земельного участка, с подставленными значениями и итоговые (вычисленные) значения	$3,5 * 0,10 * \sqrt{(501,00)} = 8$
4.	Площадь земельного участка согласно сведениям Единого государственного реестра недвижимости (Ркад), м ²	500,00
5.	Оценка расхождения Р и Ркад ($P - P_{кад}$), м ²	1
6.	Предельный минимальный и максимальный размеры земельного участка (Рмин и Рмакс), м ²	Рмин = 300 Рмакс = 1 500
7.	Вид (виды) разрешенного использования	Земельные участки садоводческих товариществ
7.1.	Дополнительные сведения об использовании земельного участка	—
8.	Кадастровый или иной государственный учетный номер (инвентарный) здания, сооружения, объекта незавершенного строительства, расположенного на земельном участке	—
9.	Сведения о земельных участках (землях общего пользования, территории общего пользования), посредством которых обеспечивается доступ	—
10.	Иные сведения	—
4. Пояснения к сведениям об уточняемом земельном участке с кадастровым номером		23:42:0708006:200 :
1.	—	—

1. Сведения о характерных точках границ уточняемого земельного участка с кадастровым номером 23:42:0708006:201 :
 Система координат МСК-23, зона 1 Зона № 1

Обозначение характерных точек границ	Координаты, м				Метод определения координат	Формулы, примененные для расчета средней квадратической погрешности определения координат характерных точек границ (Mt), с подставленными в такие формулы значениями и итоговые (вычисленные) значения Mt, м	Описание закрепления точки
	содержатся в Едином государственном реестре недвижимости		определены в результате выполнения комплексных кадастровых работ				
	X	Y	X	Y			
1	2	3	4	5	6	7	8
792	—	—	658 420,87	1 324 519,69	Метод спутниковых геодезических измерений (определений)	—	Нет закрепления
793	—	—	658 395,76	1 324 520,19			
794	—	—	658 395,32	1 324 499,72			
795	—	—	658 420,37	1 324 499,40			
792	—	—	658 420,87	1 324 519,69			

2. Сведения о частях границ уточняемого земельного участка с кадастровым номером 23:42:0708006:201 :

Обозначение части границ		Горизонтальное проложение (S), м	Описание прохождения части границ	Сведения о согласовании местоположения границ (согласовано/спорное)
от т.	до т.			
1	2	3	4	5
792	793	25,11	Согласовано	согласовано
793	794	20,47		
794	795	25,05		
795	792	20,30		

3. Сведения о характеристиках уточняемого земельного участка с кадастровым номером 23:42:0708006:201 :

№ п/п	Наименование характеристики земельного участка	Значение характеристики
1	2	3

1	2	3
1.	Адрес земельного участка	—
1.1.	Сведения о местоположении земельного участка (при отсутствии адреса) в структурированном в соответствии с федеральной информационной адресной системой виде	Российская Федерация, Краснодарский край, Ейский р-н, Ейск г
1.2.	Дополнительные сведения о местоположении земельного участка	с/т Восход, участок 445
2.	Площадь земельного участка ± величина погрешности определения (вычисления) площади ($P \pm \Delta P$), м ²	511 ± 8,00
3.	Формула, примененная для вычисления предельной погрешности определения площади земельного участка, с подставленными значениями и итоговые (вычисленные) значения	$3,5 * 0,10 * \sqrt{(511,00)} = 8$
4.	Площадь земельного участка согласно сведениям Единого государственного реестра недвижимости (Ркад), м ²	500,00
5.	Оценка расхождения Р и Ркад ($P - P_{кад}$), м ²	11
6.	Предельный минимальный и максимальный размеры земельного участка (Рмин и Рмакс), м ²	Рмин = 300 Рмакс = 1 500
7.	Вид (виды) разрешенного использования	Земельные участки садоводческих товариществ
7.1.	Дополнительные сведения об использовании земельного участка	—
8.	Кадастровый или иной государственный учетный номер (инвентарный) здания, сооружения, объекта незавершенного строительства, расположенного на земельном участке	—
9.	Сведения о земельных участках (землях общего пользования, территории общего пользования), посредством которых обеспечивается доступ	—
10.	Иные сведения	—
4. Пояснения к сведениям об уточняемом земельном участке с кадастровым номером		23:42:0708006:201 :
1.	—	—

1. Сведения о характерных точках границ уточняемого земельного участка с кадастровым номером 23:42:0708006:202 :
 Система координат МСК-23, зона 1 Зона № 1

Обозначение характерных точек границ	Координаты, м				Метод определения координат	Формулы, примененные для расчета средней квадратической погрешности определения координат характерных точек границ (Mt), с подставленными в такие формулы значениями и итоговые (вычисленные) значения Mt, м	Описание закрепления точки
	содержатся в Едином государственном реестре недвижимости		определены в результате выполнения комплексных кадастровых работ				
	X	Y	X	Y			
1	2	3	4	5	6	7	8
386	658 399,85	1 324 859,49	658 399,85	1 324 859,49	Метод спутниковых геодезических измерений (определений)	—	Нет закрепления
1130	658 400,12	1 324 879,89	658 400,12	1 324 879,89			
1129	658 375,12	1 324 879,82	658 375,12	1 324 879,82			
387	658 374,85	1 324 859,82	658 374,85	1 324 859,82			
386	658 399,85	1 324 859,49	658 399,85	1 324 859,49			

2. Сведения о частях границ уточняемого земельного участка с кадастровым номером 23:42:0708006:202 :

Обозначение части границ		Горизонтальное проложение (S), м	Описание прохождения части границ	Сведения о согласовании местоположения границ (согласовано/спорное)
от т.	до т.			
1	2	3	4	5
386	1130	20,40	—	согласовано
1130	1129	25,00		
1129	387	20,00		
387	386	25,00		

3. Сведения о характеристиках уточняемого земельного участка с кадастровым номером 23:42:0708006:202 :

№ п/п	Наименование характеристики земельного участка	Значение характеристики
1	2	3

1	2	3
1.	Адрес земельного участка	—
1.1.	Сведения о местоположении земельного участка (при отсутствии адреса) в структурированном в соответствии с федеральной информационной адресной системой виде	Российская Федерация, Краснодарский край, Ейский р-н, Ейск г
1.2.	Дополнительные сведения о местоположении земельного участка	с/т Восход, участок 456
2.	Площадь земельного участка ± величина погрешности определения (вычисления) площади ($P \pm \Delta P$), м ²	505 ± 8,00
3.	Формула, примененная для вычисления предельной погрешности определения площади земельного участка, с подставленными значениями и итоговые (вычисленные) значения	$3,5 * 0,10 * \sqrt{(505,00)} = 8$
4.	Площадь земельного участка согласно сведениям Единого государственного реестра недвижимости (Ркад), м ²	505,00
5.	Оценка расхождения Р и Ркад ($P - P_{кад}$), м ²	0
6.	Предельный минимальный и максимальный размеры земельного участка (Рмин и Рмакс), м ²	Рмин = 300 Рмакс = 1 500
7.	Вид (виды) разрешенного использования	Земельные участки садоводческих товариществ
7.1.	Дополнительные сведения об использовании земельного участка	—
8.	Кадастровый или иной государственный учетный номер (инвентарный) здания, сооружения, объекта незавершенного строительства, расположенного на земельном участке	—
9.	Сведения о земельных участках (землях общего пользования, территории общего пользования), посредством которых обеспечивается доступ	—
10.	Иные сведения	—
4. Пояснения к сведениям об уточняемом земельном участке с кадастровым номером		23:42:0708006:202 :
1.	—	—

1. Сведения о характерных точках границ уточняемого земельного участка с кадастровым номером 23:42:0708006:203 :
 Система координат МСК-23, зона 1 Зона № 1

Обозначение характерных точек границ	Координаты, м				Метод определения координат	Формулы, примененные для расчета средней квадратической погрешности определения координат характерных точек границ (Mt), с подставленными в такие формулы значениями и итоговые (вычисленные) значения Mt, м	Описание закрепления точки
	содержатся в Едином государственном реестре недвижимости		определены в результате выполнения комплексных кадастровых работ				
	X	Y	X	Y			
1	2	3	4	5	6	7	8
420	658 370,10	1 324 800,30	658 370,10	1 324 800,30	Метод спутниковых геодезических измерений (определений)	—	Нет закрепления
1192	658 370,16	1 324 820,36	658 370,16	1 324 820,36			
469	658 345,17	1 324 820,67	658 345,17	1 324 820,67			
468	658 344,88	1 324 800,87	658 344,88	1 324 800,87			
421	658 345,67	1 324 800,86	658 345,67	1 324 800,86			
420	658 370,10	1 324 800,30	658 370,10	1 324 800,30			

2. Сведения о частях границ уточняемого земельного участка с кадастровым номером 23:42:0708006:203 :

Обозначение части границ		Горизонтальное проложение (S), м	Описание прохождения части границ	Сведения о согласовании местоположения границ (согласовано/спорное)
от т.	до т.			
1	2	3	4	5
420	1192	20,06	—	согласовано
1192	469	24,99		
469	468	19,80		
468	421	0,79		
421	420	24,44		

3. Сведения о характеристиках уточняемого земельного участка с кадастровым номером 23:42:0708006:203 :

№ п/п	Наименование характеристики земельного участка	Значение характеристики
1	2	3

1	2	3
1.	Адрес земельного участка	—
1.1.	Сведения о местоположении земельного участка (при отсутствии адреса) в структурированном в соответствии с федеральной информационной адресной системой виде	Российская Федерация, Краснодарский край, Ейский р-н, Ейск г
1.2.	Дополнительные сведения о местоположении земельного участка	с/т Восход, участок 461
2.	Площадь земельного участка ± величина погрешности определения (вычисления) площади ($P \pm \Delta P$), м ²	500 ± 8,00
3.	Формула, примененная для вычисления предельной погрешности определения площади земельного участка, с подставленными значениями и итоговые (вычисленные) значения	$3,5 * 0,10 * \sqrt{(500,00)} = 8$
4.	Площадь земельного участка согласно сведениям Единого государственного реестра недвижимости (Ркад), м ²	500,00
5.	Оценка расхождения Р и Ркад ($P - P_{кад}$), м ²	0
6.	Предельный минимальный и максимальный размеры земельного участка (Рмин и Рмакс), м ²	Рмин = 300 Рмакс = 1 500
7.	Вид (виды) разрешенного использования	Земельные участки садоводческих товариществ
7.1.	Дополнительные сведения об использовании земельного участка	—
8.	Кадастровый или иной государственный учетный номер (инвентарный) здания, сооружения, объекта незавершенного строительства, расположенного на земельном участке	—
9.	Сведения о земельных участках (землях общего пользования, территории общего пользования), посредством которых обеспечивается доступ	—
10.	Иные сведения	—
4. Пояснения к сведениям об уточняемом земельном участке с кадастровым номером		23:42:0708006:203 :
1.	—	—

1. Сведения о характерных точках границ уточняемого земельного участка с кадастровым номером 23:42:0708006:204 :
 Система координат МСК-23, зона 1 Зона № 1

Обозначение характерных точек границ	Координаты, м				Метод определения координат	Формулы, примененные для расчета средней квадратической погрешности определения координат характерных точек границ (Mt), с подставленными в такие формулы значениями и итоговые (вычисленные) значения Mt, м	Описание закрепления точки
	содержатся в Едином государственном реестре недвижимости		определены в результате выполнения комплексных кадастровых работ				
	X	Y	X	Y			
1	2	3	4	5	6	7	8
419	—	—	658 369,77	1 324 780,30	Метод спутниковых геодезических измерений (определений)	—	Нет закрепления
420	—	—	658 370,10	1 324 800,30			
421	—	—	658 345,67	1 324 800,86			
422	—	—	658 345,26	1 324 780,96			
419	—	—	658 369,77	1 324 780,30			

2. Сведения о частях границ уточняемого земельного участка с кадастровым номером 23:42:0708006:204 :

Обозначение части границ		Горизонтальное проложение (S), м	Описание прохождения части границ	Сведения о согласовании местоположения границ (согласовано/спорное)
от т.	до т.			
1	2	3	4	5
419	420	20,00	Согласовано	согласовано
420	421	24,44		
421	422	19,90		
422	419	24,52		

3. Сведения о характеристиках уточняемого земельного участка с кадастровым номером 23:42:0708006:204 :

№ п/п	Наименование характеристики земельного участка	Значение характеристики
1	2	3

1	2	3
1.	Адрес земельного участка	—
1.1.	Сведения о местоположении земельного участка (при отсутствии адреса) в структурированном в соответствии с федеральной информационной адресной системой виде	Российская Федерация, Краснодарский край, Ейский р-н, Ейск г
1.2.	Дополнительные сведения о местоположении земельного участка	с/т Восход, участок 463
2.	Площадь земельного участка ± величина погрешности определения (вычисления) площади ($P \pm \Delta P$), м ²	488 ± 8,00
3.	Формула, примененная для вычисления предельной погрешности определения площади земельного участка, с подставленными значениями и итоговые (вычисленные) значения	$3,5 * 0,10 * \sqrt{(488,00)} = 8$
4.	Площадь земельного участка согласно сведениям Единого государственного реестра недвижимости (Ркад), м ²	500,00
5.	Оценка расхождения Р и Ркад ($P - P_{кад}$), м ²	12
6.	Предельный минимальный и максимальный размеры земельного участка (Рмин и Рмакс), м ²	Рмин = 300 Рмакс = 1 500
7.	Вид (виды) разрешенного использования	Земельные участки садоводческих товариществ
7.1.	Дополнительные сведения об использовании земельного участка	—
8.	Кадастровый или иной государственный учетный номер (инвентарный) здания, сооружения, объекта незавершенного строительства, расположенного на земельном участке	—
9.	Сведения о земельных участках (землях общего пользования, территории общего пользования), посредством которых обеспечивается доступ	—
10.	Иные сведения	—
4. Пояснения к сведениям об уточняемом земельном участке с кадастровым номером		23:42:0708006:204 :
1.	—	—

1. Сведения о характерных точках границ уточняемого земельного участка с кадастровым номером 23:42:0708006:205 :
 Система координат МСК-23, зона 1 Зона № 1

Обозначение характерных точек границ	Координаты, м				Метод определения координат	Формулы, примененные для расчета средней квадратической погрешности определения координат характерных точек границ (Mt), с подставленными в такие формулы значениями и итоговые (вычисленные) значения Mt, м	Описание закрепления точки
	содержатся в Едином государственном реестре недвижимости		определены в результате выполнения комплексных кадастровых работ				
	X	Y	X	Y			
1	2	3	4	5	6	7	8
392	—	—	658 399,22	1 324 779,81	Метод спутниковых геодезических измерений (определений)	—	Нет закрепления
390	—	—	658 399,73	1 324 799,68			
391	—	—	658 374,12	1 324 800,12			
393	—	—	658 373,91	1 324 780,01			
392	—	—	658 399,22	1 324 779,81			

2. Сведения о частях границ уточняемого земельного участка с кадастровым номером 23:42:0708006:205 :

Обозначение части границ		Горизонтальное проложение (S), м	Описание прохождения части границ	Сведения о согласовании местоположения границ (согласовано/спорное)
от т.	до т.			
1	2	3	4	5
392	390	19,88	Согласовано	согласовано
390	391	25,61		
391	393	20,11		
393	392	25,31		

3. Сведения о характеристиках уточняемого земельного участка с кадастровым номером 23:42:0708006:205 :

№ п/п	Наименование характеристики земельного участка	Значение характеристики
1	2	3

1	2	3
1.	Адрес земельного участка	—
1.1.	Сведения о местоположении земельного участка (при отсутствии адреса) в структурированном в соответствии с федеральной информационной адресной системой виде	Российская Федерация, Краснодарский край, Ейский р-н, Ейск г
1.2.	Дополнительные сведения о местоположении земельного участка	с/т Восход, участок 464
2.	Площадь земельного участка ± величина погрешности определения (вычисления) площади ($P \pm \Delta P$), м ²	509 ± 8,00
3.	Формула, примененная для вычисления предельной погрешности определения площади земельного участка, с подставленными значениями и итоговые (вычисленные) значения	$3,5 * 0,10 * \sqrt{(509,00)} = 8$
4.	Площадь земельного участка согласно сведениям Единого государственного реестра недвижимости (Ркад), м ²	500,00
5.	Оценка расхождения Р и Ркад ($P - P_{кад}$), м ²	9
6.	Предельный минимальный и максимальный размеры земельного участка (Рмин и Рмакс), м ²	Рмин = 300 Рмакс = 1 500
7.	Вид (виды) разрешенного использования	Земельные участки садоводческих товариществ
7.1.	Дополнительные сведения об использовании земельного участка	—
8.	Кадастровый или иной государственный учетный номер (инвентарный) здания, сооружения, объекта незавершенного строительства, расположенного на земельном участке	—
9.	Сведения о земельных участках (землях общего пользования, территории общего пользования), посредством которых обеспечивается доступ	—
10.	Иные сведения	—
4. Пояснения к сведениям об уточняемом земельном участке с кадастровым номером		23:42:0708006:205 :
1.	—	—

1. Сведения о характерных точках границ уточняемого земельного участка с кадастровым номером 23:42:0708006:206 :
 Система координат МСК-23, зона 1 Зона № 1

Обозначение характерных точек границ	Координаты, м				Метод определения координат	Формулы, примененные для расчета средней квадратической погрешности определения координат характерных точек границ (Mt), с подставленными в такие формулы значениями и итоговые (вычисленные) значения Mt, м	Описание закрепления точки
	содержатся в Едином государственном реестре недвижимости		определены в результате выполнения комплексных кадастровых работ				
	X	Y	X	Y			
1	2	3	4	5	6	7	8
395	658 398,77	1 324 759,82	658 398,77	1 324 759,82	Метод спутниковых геодезических измерений (определений)	—	Нет закрепления
392	658 399,22	1 324 779,81	658 399,22	1 324 779,81			
393	658 373,91	1 324 780,01	658 373,91	1 324 780,01			
396	658 373,67	1 324 760,22	658 373,67	1 324 760,22			
395	658 398,77	1 324 759,82	658 398,77	1 324 759,82			

2. Сведения о частях границ уточняемого земельного участка с кадастровым номером 23:42:0708006:206 :

Обозначение части границ		Горизонтальное проложение (S), м	Описание прохождения части границ	Сведения о согласовании местоположения границ (согласовано/спорное)
от т.	до т.			
1	2	3	4	5
395	392	20,00	Согласовано	согласовано
392	393	25,31		
393	396	19,79		
396	395	25,10		

3. Сведения о характеристиках уточняемого земельного участка с кадастровым номером 23:42:0708006:206 :

№ п/п	Наименование характеристики земельного участка	Значение характеристики
1	2	3
1	2	3

1	2	3
1.	Адрес земельного участка	—
1.1.	Сведения о местоположении земельного участка (при отсутствии адреса) в структурированном в соответствии с федеральной информационной адресной системой виде	Российская Федерация, Краснодарский край, Ейский р-н, Ейск г
1.2.	Дополнительные сведения о местоположении земельного участка	с/т Восход, участок 466
2.	Площадь земельного участка ± величина погрешности определения (вычисления) площади ($P \pm \Delta P$), м ²	501 ± 8,00
3.	Формула, примененная для вычисления предельной погрешности определения площади земельного участка, с подставленными значениями и итоговые (вычисленные) значения	$3,5 * 0,10 * \sqrt{(501,00)} = 8$
4.	Площадь земельного участка согласно сведениям Единого государственного реестра недвижимости (Ркад), м ²	501,00
5.	Оценка расхождения Р и Ркад ($P - P_{кад}$), м ²	0
6.	Предельный минимальный и максимальный размеры земельного участка (Рмин и Рмакс), м ²	Рмин = 300 Рмакс = 1 500
7.	Вид (виды) разрешенного использования	Земельные участки садоводческих товариществ
7.1.	Дополнительные сведения об использовании земельного участка	—
8.	Кадастровый или иной государственный учетный номер (инвентарный) здания, сооружения, объекта незавершенного строительства, расположенного на земельном участке	—
9.	Сведения о земельных участках (землях общего пользования, территории общего пользования), посредством которых обеспечивается доступ	—
10.	Иные сведения	—
4. Пояснения к сведениям об уточняемом земельном участке с кадастровым номером		23:42:0708006:206 :
1.	—	—

1. Сведения о характерных точках границ уточняемого земельного участка с кадастровым номером 23:42:0708006:207 :
 Система координат МСК-23, зона 1 Зона № 1

Обозначение характерных точек границ	Координаты, м				Метод определения координат	Формулы, примененные для расчета средней квадратической погрешности определения координат характерных точек границ (Mt), с подставленными в такие формулы значениями и итоговые (вычисленные) значения Mt, м	Описание закрепления точки
	содержатся в Едином государственном реестре недвижимости		определены в результате выполнения комплексных кадастровых работ				
	X	Y	X	Y			
1	2	3	4	5	6	7	8
398	—	—	658 398,00	1 324 719,96	Метод спутниковых геодезических измерений (определений)	—	Нет закрепления
394	—	—	658 398,33	1 324 739,96			
397	—	—	658 373,15	1 324 740,30			
399	—	—	658 373,13	1 324 739,50			
400	—	—	658 372,88	1 324 720,32			
398	—	—	658 398,00	1 324 719,96			

2. Сведения о частях границ уточняемого земельного участка с кадастровым номером 23:42:0708006:207 :

Обозначение части границ		Горизонтальное проложение (S), м	Описание прохождения части границ	Сведения о согласовании местоположения границ (согласовано/спорное)
от т.	до т.			
1	2	3	4	5
398	394	20,00	Согласовано	согласовано
394	397	25,18		
397	399	0,80		
399	400	19,18		
400	398	25,12		

3. Сведения о характеристиках уточняемого земельного участка с кадастровым номером 23:42:0708006:207 :

№ п/п	Наименование характеристики земельного участка	Значение характеристики
1	2	3

1	2	3
1.	Адрес земельного участка	—
1.1.	Сведения о местоположении земельного участка (при отсутствии адреса) в структурированном в соответствии с федеральной информационной адресной системой виде	Российская Федерация, Краснодарский край, Ейский р-н, Ейск г
1.2.	Дополнительные сведения о местоположении земельного участка	с/т Восход, участок 470
2.	Площадь земельного участка ± величина погрешности определения (вычисления) площади ($P \pm \Delta P$), м ²	503 ± 8,00
3.	Формула, примененная для вычисления предельной погрешности определения площади земельного участка, с подставленными значениями и итоговые (вычисленные) значения	$3,5 * 0,10 * \sqrt{(503,00)} = 8$
4.	Площадь земельного участка согласно сведениям Единого государственного реестра недвижимости (Ркад), м ²	500,00
5.	Оценка расхождения Р и Ркад ($P - P_{кад}$), м ²	3
6.	Предельный минимальный и максимальный размеры земельного участка (Рмин и Рмакс), м ²	Рмин = 300 Рмакс = 1 500
7.	Вид (виды) разрешенного использования	Земельные участки садоводческих товариществ
7.1.	Дополнительные сведения об использовании земельного участка	—
8.	Кадастровый или иной государственный учетный номер (инвентарный) здания, сооружения, объекта незавершенного строительства, расположенного на земельном участке	—
9.	Сведения о земельных участках (землях общего пользования, территории общего пользования), посредством которых обеспечивается доступ	—
10.	Иные сведения	—
4. Пояснения к сведениям об уточняемом земельном участке с кадастровым номером		23:42:0708006:207 :
1.	—	—

1. Сведения о характерных точках границ уточняемого земельного участка с кадастровым номером 23:42:0708006:208 :
 Система координат МСК-23, зона 1 Зона № 1

Обозначение характерных точек границ	Координаты, м				Метод определения координат	Формулы, примененные для расчета средней квадратической погрешности определения координат характерных точек границ (Mt), с подставленными в такие формулы значениями и итоговые (вычисленные) значения Mt, м	Описание закрепления точки
	содержатся в Едином государственном реестре недвижимости		определены в результате выполнения комплексных кадастровых работ				
	X	Y	X	Y			
1	2	3	4	5	6	7	8
401	—	—	658 397,99	1 324 700,15	Метод спутниковых геодезических измерений (определений)	—	Нет закрепления
398	—	—	658 398,00	1 324 719,96			
400	—	—	658 372,88	1 324 720,32			
402	—	—	658 372,88	1 324 719,94			
403	—	—	658 372,81	1 324 700,33			
401	—	—	658 397,99	1 324 700,15			

2. Сведения о частях границ уточняемого земельного участка с кадастровым номером 23:42:0708006:208 :

Обозначение части границ		Горизонтальное проложение (S), м	Описание прохождения части границ	Сведения о согласовании местоположения границ (согласовано/спорное)
от т.	до т.			
1	2	3	4	5
401	398	19,81	Согласовано	согласовано
398	400	25,12		
400	402	0,38		
402	403	19,61		
403	401	25,18		

3. Сведения о характеристиках уточняемого земельного участка с кадастровым номером 23:42:0708006:208 :

№ п/п	Наименование характеристики земельного участка	Значение характеристики
1	2	3

1	2	3
1.	Адрес земельного участка	—
1.1.	Сведения о местоположении земельного участка (при отсутствии адреса) в структурированном в соответствии с федеральной информационной адресной системой виде	Российская Федерация, Краснодарский край, Ейский р-н, Ейск г
1.2.	Дополнительные сведения о местоположении земельного участка	с/т Восход, участок 472
2.	Площадь земельного участка ± величина погрешности определения (вычисления) площади ($P \pm \Delta P$), м ²	500 ± 8,00
3.	Формула, примененная для вычисления предельной погрешности определения площади земельного участка, с подставленными значениями и итоговые (вычисленные) значения	$3,5 * 0,10 * \sqrt{(500,00)} = 8$
4.	Площадь земельного участка согласно сведениям Единого государственного реестра недвижимости (Ркад), м ²	500,00
5.	Оценка расхождения Р и Ркад (Р - Ркад), м ²	0
6.	Предельный минимальный и максимальный размеры земельного участка (Рмин и Рмакс), м ²	Рмин = 300 Рмакс = 1 500
7.	Вид (виды) разрешенного использования	Земельные участки садоводческих товариществ
7.1.	Дополнительные сведения об использовании земельного участка	—
8.	Кадастровый или иной государственный учетный номер (инвентарный) здания, сооружения, объекта незавершенного строительства, расположенного на земельном участке	—
9.	Сведения о земельных участках (землях общего пользования, территории общего пользования), посредством которых обеспечивается доступ	—
10.	Иные сведения	—
4. Пояснения к сведениям об уточняемом земельном участке с кадастровым номером		23:42:0708006:208 :
1.	—	—

1. Сведения о характерных точках границ уточняемого земельного участка с кадастровым номером 23:42:0708006:209 :
 Система координат МСК-23, зона 1 Зона № 1

Обозначение характерных точек границ	Координаты, м				Метод определения координат	Формулы, примененные для расчета средней квадратической погрешности определения координат характерных точек границ (Mt), с подставленными в такие формулы значениями и итоговые (вычисленные) значения Mt, м	Описание закрепления точки
	содержатся в Едином государственном реестре недвижимости		определены в результате выполнения комплексных кадастровых работ				
	X	Y	X	Y			
1	2	3	4	5	6	7	8
404	—	—	658 397,98	1 324 679,96	Метод спутниковых геодезических измерений (определений)	—	Нет закрепления
401	—	—	658 397,99	1 324 700,15			
403	—	—	658 372,81	1 324 700,33			
405	—	—	658 372,73	1 324 680,14			
404	—	—	658 397,98	1 324 679,96			

2. Сведения о частях границ уточняемого земельного участка с кадастровым номером 23:42:0708006:209 :

Обозначение части границ		Горизонтальное проложение (S), м	Описание прохождения части границ	Сведения о согласовании местоположения границ (согласовано/спорное)
от т.	до т.			
1	2	3	4	5
404	401	20,19	Согласовано	согласовано
401	403	25,18		
403	405	20,19		
405	404	25,25		

3. Сведения о характеристиках уточняемого земельного участка с кадастровым номером 23:42:0708006:209 :

№ п/п	Наименование характеристики земельного участка	Значение характеристики
1	2	3

1	2	3
1.	Адрес земельного участка	—
1.1.	Сведения о местоположении земельного участка (при отсутствии адреса) в структурированном в соответствии с федеральной информационной адресной системой виде	Российская Федерация, Краснодарский край, Ейский р-н, Ейск г
1.2.	Дополнительные сведения о местоположении земельного участка	с/т Восход, участок 474
2.	Площадь земельного участка ± величина погрешности определения (вычисления) площади ($P \pm \Delta P$), м ²	509 ± 8,00
3.	Формула, примененная для вычисления предельной погрешности определения площади земельного участка, с подставленными значениями и итоговые (вычисленные) значения	$3,5 * 0,10 * \sqrt{(509,00)} = 8$
4.	Площадь земельного участка согласно сведениям Единого государственного реестра недвижимости (Ркад), м ²	500,00
5.	Оценка расхождения Р и Ркад ($P - P_{кад}$), м ²	9
6.	Предельный минимальный и максимальный размеры земельного участка (Рмин и Рмакс), м ²	Рмин = 300 Рмакс = 1 500
7.	Вид (виды) разрешенного использования	Земельные участки садоводческих товариществ
7.1.	Дополнительные сведения об использовании земельного участка	—
8.	Кадастровый или иной государственный учетный номер (инвентарный) здания, сооружения, объекта незавершенного строительства, расположенного на земельном участке	—
9.	Сведения о земельных участках (землях общего пользования, территории общего пользования), посредством которых обеспечивается доступ	—
10.	Иные сведения	—
4. Пояснения к сведениям об уточняемом земельном участке с кадастровым номером		23:42:0708006:209 :
1.	—	—

1. Сведения о характерных точках границ уточняемого земельного участка с кадастровым номером 23:42:0708006:210 :
 Система координат МСК-23, зона 1 Зона № 1

Обозначение характерных точек границ	Координаты, м				Метод определения координат	Формулы, примененные для расчета средней квадратической погрешности определения координат характерных точек границ (Mt), с подставленными в такие формулы значениями и итоговые (вычисленные) значения Mt, м	Описание закрепления точки
	содержатся в Едином государственном реестре недвижимости		определены в результате выполнения комплексных кадастровых работ				
	X	Y	X	Y			
1	2	3	4	5	6	7	8
1233	658 372,38	1 324 660,14	658 372,38	1 324 660,14	Метод спутниковых геодезических измерений (определений)	—	Нет закрепления
369	658 397,37	1 324 659,78	658 397,37	1 324 659,78			
404	658 397,98	1 324 679,96	658 397,98	1 324 679,96			
405	658 372,73	1 324 680,14	658 372,73	1 324 680,14			
1233	658 372,38	1 324 660,14	658 372,38	1 324 660,14			

2. Сведения о частях границ уточняемого земельного участка с кадастровым номером 23:42:0708006:210 :

Обозначение части границ		Горизонтальное проложение (S), м	Описание прохождения части границ	Сведения о согласовании местоположения границ (согласовано/спорное)
от т.	до т.			
1	2	3	4	5
1233	369	24,99	—	согласовано
369	404	20,19		
404	405	25,25		
405	1233	20,00		

3. Сведения о характеристиках уточняемого земельного участка с кадастровым номером 23:42:0708006:210 :

№ п/п	Наименование характеристики земельного участка	Значение характеристики
1	2	3

1	2	3
1.	Адрес земельного участка	Российская Федерация, Краснодарский край, Ейский район, Ейск город, с/т Восход, участок 476
1.1.	Сведения о местоположении земельного участка (при отсутствии адреса) в структурированном в соответствии с федеральной информационной адресной системой виде	—
1.2.	Дополнительные сведения о местоположении земельного участка	—
2.	Площадь земельного участка ± величина погрешности определения (вычисления) площади ($P \pm \Delta P$), м ²	505 ± 8,00
3.	Формула, примененная для вычисления предельной погрешности определения площади земельного участка, с подставленными значениями и итоговые (вычисленные) значения	$3,5 * 0,10 * \sqrt{(505,00)} = 8$
4.	Площадь земельного участка согласно сведениям Единого государственного реестра недвижимости (Ркад), м ²	505,00
5.	Оценка расхождения Р и Ркад ($P - P_{кад}$), м ²	0
6.	Предельный минимальный и максимальный размеры земельного участка (Рмин и Рмакс), м ²	Рмин = 300 Рмакс = 1 500
7.	Вид (виды) разрешенного использования	Земельные участки садоводческих товариществ
7.1.	Дополнительные сведения об использовании земельного участка	—
8.	Кадастровый или иной государственный учетный номер (инвентарный) здания, сооружения, объекта незавершенного строительства, расположенного на земельном участке	—
9.	Сведения о земельных участках (землях общего пользования, территории общего пользования), посредством которых обеспечивается доступ	—
10.	Иные сведения	—
4. Пояснения к сведениям об уточняемом земельном участке с кадастровым номером		23:42:0708006:210 :
1.	—	—

1. Сведения о характерных точках границ уточняемого земельного участка с кадастровым номером 23:42:0708006:212 :
 Система координат МСК-23, зона 1 Зона № 1

Обозначение характерных точек границ	Координаты, м				Метод определения координат	Формулы, примененные для расчета средней квадратической погрешности определения координат характерных точек границ (Mt), с подставленными в такие формулы значениями и итоговые (вычисленные) значения Mt, м	Описание закрепления точки
	содержатся в Едином государственном реестре недвижимости		определены в результате выполнения комплексных кадастровых работ				
	X	Y	X	Y			
1	2	3	4	5	6	7	8
439	658 367,20	1 324 580,18	658 367,20	1 324 580,18	Метод спутниковых геодезических измерений (определений)	—	Нет закрепления
1232	658 367,48	1 324 600,00	658 367,48	1 324 600,00			
457	658 342,34	1 324 601,01	658 342,34	1 324 601,01			
440	658 342,52	1 324 580,69	658 342,52	1 324 580,69			
439	658 367,20	1 324 580,18	658 367,20	1 324 580,18			

2. Сведения о частях границ уточняемого земельного участка с кадастровым номером 23:42:0708006:212 :

Обозначение части границ		Горизонтальное проложение (S), м	Описание прохождения части границ	Сведения о согласовании местоположения границ (согласовано/спорное)
от т.	до т.			
1	2	3	4	5
439	1232	19,82	—	согласовано
1232	457	25,16		
457	440	20,32		
440	439	24,69		

3. Сведения о характеристиках уточняемого земельного участка с кадастровым номером 23:42:0708006:212 :

№ п/п	Наименование характеристики земельного участка	Значение характеристики
1	2	3

1	2	3
1.	Адрес земельного участка	—
1.1.	Сведения о местоположении земельного участка (при отсутствии адреса) в структурированном в соответствии с федеральной информационной адресной системой виде	Российская Федерация, Краснодарский край, Ейский р-н, Ейск г
1.2.	Дополнительные сведения о местоположении земельного участка	с/т Восход, участок 483
2.	Площадь земельного участка ± величина погрешности определения (вычисления) площади ($P \pm \Delta P$), м ²	500 ± 8,00
3.	Формула, примененная для вычисления предельной погрешности определения площади земельного участка, с подставленными значениями и итоговые (вычисленные) значения	$3,5 * 0,10 * \sqrt{(500,00)} = 8$
4.	Площадь земельного участка согласно сведениям Единого государственного реестра недвижимости (Ркад), м ²	500,00
5.	Оценка расхождения Р и Ркад (Р - Ркад), м ²	0
6.	Предельный минимальный и максимальный размеры земельного участка (Рмин и Рмакс), м ²	Рмин = 300 Рмакс = 1 500
7.	Вид (виды) разрешенного использования	Земельные участки садоводческих товариществ
7.1.	Дополнительные сведения об использовании земельного участка	—
8.	Кадастровый или иной государственный учетный номер (инвентарный) здания, сооружения, объекта незавершенного строительства, расположенного на земельном участке	—
9.	Сведения о земельных участках (землях общего пользования, территории общего пользования), посредством которых обеспечивается доступ	—
10.	Иные сведения	—
4. Пояснения к сведениям об уточняемом земельном участке с кадастровым номером		23:42:0708006:212 :
1.	—	—

1. Сведения о характерных точках границ уточняемого земельного участка с кадастровым номером 23:42:0708006:213 :
 Система координат МСК-23, зона 1 Зона № 1

Обозначение характерных точек границ	Координаты, м				Метод определения координат	Формулы, примененные для расчета средней квадратической погрешности определения координат характерных точек границ (Mt), с подставленными в такие формулы значениями и итоговые (вычисленные) значения Mt, м	Описание закрепления точки
	содержатся в Едином государственном реестре недвижимости		определены в результате выполнения комплексных кадастровых работ				
	X	Y	X	Y			
1	2	3	4	5	6	7	8
384	658 395,98	1 324 539,70	658 395,98	1 324 539,70	Метод спутниковых геодезических измерений (определений)	—	Нет закрепления
383	658 396,24	1 324 559,74	658 396,24	1 324 559,74			
985	658 371,09	1 324 560,07	658 371,09	1 324 560,07			
1231	658 370,83	1 324 540,02	658 370,83	1 324 540,02			
384	658 395,98	1 324 539,70	658 395,98	1 324 539,70			

2. Сведения о частях границ уточняемого земельного участка с кадастровым номером 23:42:0708006:213 :

Обозначение части границ		Горизонтальное проложение (S), м	Описание прохождения части границ	Сведения о согласовании местоположения границ (согласовано/спорное)
от т.	до т.			
1	2	3	4	5
384	383	20,04	—	согласовано
383	985	25,15		
985	1231	20,05		
1231	384	25,15		

3. Сведения о характеристиках уточняемого земельного участка с кадастровым номером 23:42:0708006:213 :

№ п/п	Наименование характеристики земельного участка	Значение характеристики
1	2	3

1	2	3
1.	Адрес земельного участка	—
1.1.	Сведения о местоположении земельного участка (при отсутствии адреса) в структурированном в соответствии с федеральной информационной адресной системой виде	Российская Федерация, Краснодарский край, Ейский р-н, Ейск г
1.2.	Дополнительные сведения о местоположении земельного участка	с/т Восход, участок 488
2.	Площадь земельного участка ± величина погрешности определения (вычисления) площади ($P \pm \Delta P$), м ²	504 ± 8,00
3.	Формула, примененная для вычисления предельной погрешности определения площади земельного участка, с подставленными значениями и итоговые (вычисленные) значения	$3,5 * 0,10 * \sqrt{(504,00)} = 8$
4.	Площадь земельного участка согласно сведениям Единого государственного реестра недвижимости (Ркад), м ²	504,00
5.	Оценка расхождения P и Ркад (P - Ркад), м ²	0
6.	Предельный минимальный и максимальный размеры земельного участка (Рмин и Рмакс), м ²	Рмин = 300 Рмакс = 1 500
7.	Вид (виды) разрешенного использования	Земельные участки садоводческих товариществ
7.1.	Дополнительные сведения об использовании земельного участка	—
8.	Кадастровый или иной государственный учетный номер (инвентарный) здания, сооружения, объекта незавершенного строительства, расположенного на земельном участке	—
9.	Сведения о земельных участках (землях общего пользования, территории общего пользования), посредством которых обеспечивается доступ	—
10.	Иные сведения	—
4. Пояснения к сведениям об уточняемом земельном участке с кадастровым номером		23:42:0708006:213 :
1.	—	—

1. Сведения о характерных точках границ уточняемого земельного участка с кадастровым номером 23:42:0708006:214 :
 Система координат МСК-23, зона 1 Зона № 1

Обозначение характерных точек границ	Координаты, м				Метод определения координат	Формулы, примененные для расчета средней квадратической погрешности определения координат характерных точек границ (Mt), с подставленными в такие формулы значениями и итоговые (вычисленные) значения Mt, м	Описание закрепления точки
	содержатся в Едином государственном реестре недвижимости		определены в результате выполнения комплексных кадастровых работ				
	X	Y	X	Y			
1	2	3	4	5	6	7	8
444	—	—	658 366,47	1 324 520,24	Метод спутниковых геодезических измерений (определений)	—	Нет закрепления
442	—	—	658 366,76	1 324 540,21			
443	—	—	658 342,03	1 324 540,98			
445	—	—	658 341,61	1 324 520,98			
444	—	—	658 366,47	1 324 520,24			

2. Сведения о частях границ уточняемого земельного участка с кадастровым номером 23:42:0708006:214 :

Обозначение части границ		Горизонтальное проложение (S), м	Описание прохождения части границ	Сведения о согласовании местоположения границ (согласовано/спорное)
от т.	до т.			
1	2	3	4	5
444	442	19,97	Согласовано	согласовано
442	443	24,74		
443	445	20,00		
445	444	24,87		

3. Сведения о характеристиках уточняемого земельного участка с кадастровым номером 23:42:0708006:214 :

№ п/п	Наименование характеристики земельного участка	Значение характеристики
1	2	3

1	2	3
1.	Адрес земельного участка	—
1.1.	Сведения о местоположении земельного участка (при отсутствии адреса) в структурированном в соответствии с федеральной информационной адресной системой виде	Российская Федерация, Краснодарский край, Ейский р-н, Ейск г
1.2.	Дополнительные сведения о местоположении земельного участка	с/т Восход, участок 489
2.	Площадь земельного участка ± величина погрешности определения (вычисления) площади ($P \pm \Delta P$), м ²	496 ± 8,00
3.	Формула, примененная для вычисления предельной погрешности определения площади земельного участка, с подставленными значениями и итоговые (вычисленные) значения	$3,5 * 0,10 * \sqrt{(496,00)} = 8$
4.	Площадь земельного участка согласно сведениям Единого государственного реестра недвижимости (Ркад), м ²	500,00
5.	Оценка расхождения Р и Ркад ($P - P_{кад}$), м ²	4
6.	Предельный минимальный и максимальный размеры земельного участка (Рмин и Рмакс), м ²	Рмин = 300 Рмакс = 1 500
7.	Вид (виды) разрешенного использования	Земельные участки садоводческих товариществ
7.1.	Дополнительные сведения об использовании земельного участка	—
8.	Кадастровый или иной государственный учетный номер (инвентарный) здания, сооружения, объекта незавершенного строительства, расположенного на земельном участке	—
9.	Сведения о земельных участках (землях общего пользования, территории общего пользования), посредством которых обеспечивается доступ	—
10.	Иные сведения	—
4. Пояснения к сведениям об уточняемом земельном участке с кадастровым номером		23:42:0708006:214 :
1.	—	—

1. Сведения о характерных точках границ уточняемого земельного участка с кадастровым номером 23:42:0708006:215 :
 Система координат МСК-23, зона 1 Зона № 1

Обозначение характерных точек границ	Координаты, м				Метод определения координат	Формулы, примененные для расчета средней квадратической погрешности определения координат характерных точек границ (Mt), с подставленными в такие формулы значениями и итоговые (вычисленные) значения Mt, м	Описание закрепления точки
	содержатся в Едином государственном реестре недвижимости		определены в результате выполнения комплексных кадастровых работ				
	X	Y	X	Y			
1	2	3	4	5	6	7	8
793	658 395,76	1 324 520,19	658 395,76	1 324 520,19	Метод спутниковых геодезических измерений (определений)	—	Нет закрепления
384	658 395,98	1 324 539,70	658 395,98	1 324 539,70			
1231	658 370,83	1 324 540,02	658 370,83	1 324 540,02			
1229	658 370,77	1 324 520,71	658 370,77	1 324 520,71			
793	658 395,76	1 324 520,19	658 395,76	1 324 520,19			

2. Сведения о частях границ уточняемого земельного участка с кадастровым номером 23:42:0708006:215 :

Обозначение части границ		Горизонтальное проложение (S), м	Описание прохождения части границ	Сведения о согласовании местоположения границ (согласовано/спорное)
от т.	до т.			
1	2	3	4	5
793	384	19,51	—	согласовано
384	1231	25,15		
1231	1229	19,31		
1229	793	25,00		

3. Сведения о характеристиках уточняемого земельного участка с кадастровым номером 23:42:0708006:215 :

№ п/п	Наименование характеристики земельного участка	Значение характеристики
1	2	3

1	2	3
1.	Адрес земельного участка	—
1.1.	Сведения о местоположении земельного участка (при отсутствии адреса) в структурированном в соответствии с федеральной информационной адресной системой виде	Российская Федерация, Краснодарский край, Ейский р-н, Ейск г
1.2.	Дополнительные сведения о местоположении земельного участка	с/т Восход, участок 490
2.	Площадь земельного участка ± величина погрешности определения (вычисления) площади ($P \pm \Delta P$), м ²	487 ± 8,00
3.	Формула, примененная для вычисления предельной погрешности определения площади земельного участка, с подставленными значениями и итоговые (вычисленные) значения	$3,5 * 0,10 * \sqrt{(487,00)} = 8$
4.	Площадь земельного участка согласно сведениям Единого государственного реестра недвижимости (Ркад), м ²	487,00
5.	Оценка расхождения Р и Ркад ($P - P_{кад}$), м ²	0
6.	Предельный минимальный и максимальный размеры земельного участка (Рмин и Рмакс), м ²	Рмин = 300 Рмакс = 1 500
7.	Вид (виды) разрешенного использования	Земельные участки садоводческих товариществ
7.1.	Дополнительные сведения об использовании земельного участка	—
8.	Кадастровый или иной государственный учетный номер (инвентарный) здания, сооружения, объекта незавершенного строительства, расположенного на земельном участке	—
9.	Сведения о земельных участках (землях общего пользования, территории общего пользования), посредством которых обеспечивается доступ	—
10.	Иные сведения	—
4. Пояснения к сведениям об уточняемом земельном участке с кадастровым номером		23:42:0708006:215 :
1.	—	—

1. Сведения о характерных точках границ уточняемого земельного участка с кадастровым номером 23:42:0708006:216 :
 Система координат МСК-23, зона 1 Зона № 1

Обозначение характерных точек границ	Координаты, м				Метод определения координат	Формулы, примененные для расчета средней квадратической погрешности определения координат характерных точек границ (Mt), с подставленными в такие формулы значениями и итоговые (вычисленные) значения Mt, м	Описание закрепления точки
	содержатся в Едином государственном реестре недвижимости		определены в результате выполнения комплексных кадастровых работ				
	X	Y	X	Y			
1	2	3	4	5	6	7	8
452	658 341,19	1 324 500,66	658 341,19	1 324 500,66	Метод спутниковых геодезических измерений (определений)	—	Нет закрепления
1230	658 365,87	1 324 499,92	658 365,87	1 324 499,92			
444	658 366,47	1 324 520,24	658 366,47	1 324 520,24			
445	658 341,61	1 324 520,98	658 341,61	1 324 520,98			
452	658 341,19	1 324 500,66	658 341,19	1 324 500,66			

2. Сведения о частях границ уточняемого земельного участка с кадастровым номером 23:42:0708006:216 :

Обозначение части границ		Горизонтальное проложение (S), м	Описание прохождения части границ	Сведения о согласовании местоположения границ (согласовано/спорное)
от т.	до т.			
1	2	3	4	5
452	1230	24,69	—	согласовано
1230	444	20,33		
444	445	24,87		
445	452	20,32		

3. Сведения о характеристиках уточняемого земельного участка с кадастровым номером 23:42:0708006:216 :

№ п/п	Наименование характеристики земельного участка	Значение характеристики
1	2	3

1	2	3
1.	Адрес земельного участка	—
1.1.	Сведения о местоположении земельного участка (при отсутствии адреса) в структурированном в соответствии с федеральной информационной адресной системой виде	Российская Федерация, Краснодарский край, Ейский р-н, Ейск г
1.2.	Дополнительные сведения о местоположении земельного участка	с/т Восход, участок 491
2.	Площадь земельного участка ± величина погрешности определения (вычисления) площади ($P \pm \Delta P$), м ²	504 ± 8,00
3.	Формула, примененная для вычисления предельной погрешности определения площади земельного участка, с подставленными значениями и итоговые (вычисленные) значения	$3,5 * 0,10 * \sqrt{(504,00)} = 8$
4.	Площадь земельного участка согласно сведениям Единого государственного реестра недвижимости (Ркад), м ²	504,00
5.	Оценка расхождения Р и Ркад ($P - P_{кад}$), м ²	0
6.	Предельный минимальный и максимальный размеры земельного участка (Рмин и Рмакс), м ²	Рмин = 300 Рмакс = 1 500
7.	Вид (виды) разрешенного использования	Земельные участки садоводческих товариществ
7.1.	Дополнительные сведения об использовании земельного участка	—
8.	Кадастровый или иной государственный учетный номер (инвентарный) здания, сооружения, объекта незавершенного строительства, расположенного на земельном участке	—
9.	Сведения о земельных участках (землях общего пользования, территории общего пользования), посредством которых обеспечивается доступ	—
10.	Иные сведения	—
4. Пояснения к сведениям об уточняемом земельном участке с кадастровым номером		23:42:0708006:216 :
1.	—	—

1. Сведения о характерных точках границ уточняемого земельного участка с кадастровым номером 23:42:0708006:217 :
 Система координат МСК-23, зона 1 Зона № 1

Обозначение характерных точек границ	Координаты, м				Метод определения координат	Формулы, примененные для расчета средней квадратической погрешности определения координат характерных точек границ (Mt), с подставленными в такие формулы значениями и итоговые (вычисленные) значения Mt, м	Описание закрепления точки
	содержатся в Едином государственном реестре недвижимости		определены в результате выполнения комплексных кадастровых работ				
	X	Y	X	Y			
1	2	3	4	5	6	7	8
1228	658 370,30	1 324 499,50	658 370,30	1 324 499,50	Метод спутниковых геодезических измерений (определений)	—	Нет закрепления
794	658 395,32	1 324 499,72	658 395,32	1 324 499,72			
793	658 395,76	1 324 520,19	658 395,76	1 324 520,19			
1229	658 370,77	1 324 520,71	658 370,77	1 324 520,71			
1228	658 370,30	1 324 499,50	658 370,30	1 324 499,50			

2. Сведения о частях границ уточняемого земельного участка с кадастровым номером 23:42:0708006:217 :

Обозначение части границ		Горизонтальное проложение (S), м	Описание прохождения части границ	Сведения о согласовании местоположения границ (согласовано/спорное)
от т.	до т.			
1	2	3	4	5
1228	794	25,02	—	согласовано
794	793	20,47		
793	1229	25,00		
1229	1228	21,22		

3. Сведения о характеристиках уточняемого земельного участка с кадастровым номером 23:42:0708006:217 :

№ п/п	Наименование характеристики земельного участка	Значение характеристики
1	2	3

1	2	3
1.	Адрес земельного участка	—
1.1.	Сведения о местоположении земельного участка (при отсутствии адреса) в структурированном в соответствии с федеральной информационной адресной системой виде	Российская Федерация, Краснодарский край, Ейский р-н, Ейск г
1.2.	Дополнительные сведения о местоположении земельного участка	с/т Восход, участок 492
2.	Площадь земельного участка ± величина погрешности определения (вычисления) площади ($P \pm \Delta P$), м ²	521 ± 8,00
3.	Формула, примененная для вычисления предельной погрешности определения площади земельного участка, с подставленными значениями и итоговые (вычисленные) значения	$3,5 * 0,10 * \sqrt{(521,00)} = 8$
4.	Площадь земельного участка согласно сведениям Единого государственного реестра недвижимости (Ркад), м ²	521,00
5.	Оценка расхождения Р и Ркад ($P - P_{кад}$), м ²	0
6.	Предельный минимальный и максимальный размеры земельного участка (Рмин и Рмакс), м ²	Рмин = 300 Рмакс = 1 500
7.	Вид (виды) разрешенного использования	Земельные участки садоводческих товариществ
7.1.	Дополнительные сведения об использовании земельного участка	—
8.	Кадастровый или иной государственный учетный номер (инвентарный) здания, сооружения, объекта незавершенного строительства, расположенного на земельном участке	—
9.	Сведения о земельных участках (землях общего пользования, территории общего пользования), посредством которых обеспечивается доступ	—
10.	Иные сведения	—
4. Пояснения к сведениям об уточняемом земельном участке с кадастровым номером		23:42:0708006:217 :
1.	—	—

1. Сведения о характерных точках границ уточняемого земельного участка с кадастровым номером 23:42:0708006:218 :
 Система координат МСК-23, зона 1 Зона № 1

Обозначение характерных точек границ	Координаты, м				Метод определения координат	Формулы, примененные для расчета средней квадратической погрешности определения координат характерных точек границ (Mt), с подставленными в такие формулы значениями и итоговые (вычисленные) значения Mt, м	Описание закрепления точки
	содержатся в Едином государственном реестре недвижимости		определены в результате выполнения комплексных кадастровых работ				
	X	Y	X	Y			
1	2	3	4	5	6	7	8
413	658 370,05	1 324 479,69	658 370,05	1 324 479,69	Метод спутниковых геодезических измерений (определений)	—	Нет закрепления
412	658 395,06	1 324 479,57	658 395,06	1 324 479,57			
794	658 395,32	1 324 499,72	658 395,32	1 324 499,72			
1228	658 370,30	1 324 499,50	658 370,30	1 324 499,50			
413	658 370,05	1 324 479,69	658 370,05	1 324 479,69			

2. Сведения о частях границ уточняемого земельного участка с кадастровым номером 23:42:0708006:218 :

Обозначение части границ		Горизонтальное проложение (S), м	Описание прохождения части границ	Сведения о согласовании местоположения границ (согласовано/спорное)
от т.	до т.			
1	2	3	4	5
413	412	25,01	—	согласовано
412	794	20,15		
794	1228	25,02		
1228	413	19,81		

3. Сведения о характеристиках уточняемого земельного участка с кадастровым номером 23:42:0708006:218 :

№ п/п	Наименование характеристики земельного участка	Значение характеристики
1	2	3

1	2	3
1.	Адрес земельного участка	—
1.1.	Сведения о местоположении земельного участка (при отсутствии адреса) в структурированном в соответствии с федеральной информационной адресной системой виде	Российская Федерация, Краснодарский край, Ейский р-н, Ейск г
1.2.	Дополнительные сведения о местоположении земельного участка	с/т Восход, участок 494
2.	Площадь земельного участка ± величина погрешности определения (вычисления) площади ($P \pm \Delta P$), м ²	500 ± 8,00
3.	Формула, примененная для вычисления предельной погрешности определения площади земельного участка, с подставленными значениями и итоговые (вычисленные) значения	$3,5 * 0,10 * \sqrt{(500,00)} = 8$
4.	Площадь земельного участка согласно сведениям Единого государственного реестра недвижимости (Ркад), м ²	500,00
5.	Оценка расхождения Р и Ркад ($P - P_{кад}$), м ²	0
6.	Предельный минимальный и максимальный размеры земельного участка (Рмин и Рмакс), м ²	Рмин = 300 Рмакс = 1 500
7.	Вид (виды) разрешенного использования	для садоводства
7.1.	Дополнительные сведения об использовании земельного участка	—
8.	Кадастровый или иной государственный учетный номер (инвентарный) здания, сооружения, объекта незавершенного строительства, расположенного на земельном участке	—
9.	Сведения о земельных участках (землях общего пользования, территории общего пользования), посредством которых обеспечивается доступ	—
10.	Иные сведения	—
4. Пояснения к сведениям об уточняемом земельном участке с кадастровым номером		23:42:0708006:218 :
1.	—	—

1. Сведения о характерных точках границ уточняемого земельного участка с кадастровым номером 23:42:0708006:219 :
 Система координат МСК-23, зона 1 Зона № 1

Обозначение характерных точек границ	Координаты, м				Метод определения координат	Формулы, примененные для расчета средней квадратической погрешности определения координат характерных точек границ (Mt), с подставленными в такие формулы значениями и итоговые (вычисленные) значения Mt, м	Описание закрепления точки
	содержатся в Едином государственном реестре недвижимости		определены в результате выполнения комплексных кадастровых работ				
	X	Y	X	Y			
1	2	3	4	5	6	7	8
447	658 340,71	1 324 460,61	658 340,71	1 324 460,61	Метод спутниковых геодезических измерений (определений)	—	Нет закрепления
982	658 365,66	1 324 460,25	658 365,66	1 324 460,25			
1227	658 365,91	1 324 480,25	658 365,91	1 324 480,25			
451	658 340,94	1 324 480,61	658 340,94	1 324 480,61			
447	658 340,71	1 324 460,61	658 340,71	1 324 460,61			

2. Сведения о частях границ уточняемого земельного участка с кадастровым номером 23:42:0708006:219 :

Обозначение части границ		Горизонтальное проложение (S), м	Описание прохождения части границ	Сведения о согласовании местоположения границ (согласовано/спорное)
от т.	до т.			
1	2	3	4	5
447	982	24,95	—	согласовано
982	1227	20,00		
1227	451	24,97		
451	447	20,00		

3. Сведения о характеристиках уточняемого земельного участка с кадастровым номером 23:42:0708006:219 :

№ п/п	Наименование характеристики земельного участка	Значение характеристики
1	2	3

1	2	3
1.	Адрес земельного участка	—
1.1.	Сведения о местоположении земельного участка (при отсутствии адреса) в структурированном в соответствии с федеральной информационной адресной системой виде	Российская Федерация, Краснодарский край, Ейский р-н, Ейск г
1.2.	Дополнительные сведения о местоположении земельного участка	с/т Восход, участок 495
2.	Площадь земельного участка ± величина погрешности определения (вычисления) площади ($P \pm \Delta P$), м ²	499 ± 8,00
3.	Формула, примененная для вычисления предельной погрешности определения площади земельного участка, с подставленными значениями и итоговые (вычисленные) значения	$3,5 * 0,10 * \sqrt{(499,00)} = 8$
4.	Площадь земельного участка согласно сведениям Единого государственного реестра недвижимости (Ркад), м ²	499,00
5.	Оценка расхождения Р и Ркад ($P - P_{кад}$), м ²	0
6.	Предельный минимальный и максимальный размеры земельного участка (Рмин и Рмакс), м ²	Рмин = 300 Рмакс = 1 500
7.	Вид (виды) разрешенного использования	Земельные участки садоводческих товариществ
7.1.	Дополнительные сведения об использовании земельного участка	—
8.	Кадастровый или иной государственный учетный номер (инвентарный) здания, сооружения, объекта незавершенного строительства, расположенного на земельном участке	—
9.	Сведения о земельных участках (землях общего пользования, территории общего пользования), посредством которых обеспечивается доступ	—
10.	Иные сведения	—
4. Пояснения к сведениям об уточняемом земельном участке с кадастровым номером		23:42:0708006:219 :
1.	—	—

1. Сведения о характерных точках границ уточняемого земельного участка с кадастровым номером 23:42:0708006:220 :
 Система координат МСК-23, зона 1 Зона № 1

Обозначение характерных точек границ	Координаты, м				Метод определения координат	Формулы, примененные для расчета средней квадратической погрешности определения координат характерных точек границ (Mt), с подставленными в такие формулы значениями и итоговые (вычисленные) значения Mt, м	Описание закрепления точки
	содержатся в Едином государственном реестре недвижимости		определены в результате выполнения комплексных кадастровых работ				
	X	Y	X	Y			
1	2	3	4	5	6	7	8
411	—	—	658 394,85	1 324 459,83	Метод спутниковых геодезических измерений (определений)	—	Нет закрепления
412	—	—	658 395,06	1 324 479,57			
413	—	—	658 370,05	1 324 479,69			
414	—	—	658 369,81	1 324 460,33			
411	—	—	658 394,85	1 324 459,83			

2. Сведения о частях границ уточняемого земельного участка с кадастровым номером 23:42:0708006:220 :

Обозначение части границ		Горизонтальное проложение (S), м	Описание прохождения части границ	Сведения о согласовании местоположения границ (согласовано/спорное)
от т.	до т.			
1	2	3	4	5
411	412	19,74	Согласовано	согласовано
412	413	25,01		
413	414	19,36		
414	411	25,04		

3. Сведения о характеристиках уточняемого земельного участка с кадастровым номером 23:42:0708006:220 :

№ п/п	Наименование характеристики земельного участка	Значение характеристики
1	2	3

1	2	3
1.	Адрес земельного участка	—
1.1.	Сведения о местоположении земельного участка (при отсутствии адреса) в структурированном в соответствии с федеральной информационной адресной системой виде	Российская Федерация, Краснодарский край, Ейский р-н, Ейск г
1.2.	Дополнительные сведения о местоположении земельного участка	с/т Восход, участок 496
2.	Площадь земельного участка ± величина погрешности определения (вычисления) площади ($P \pm \Delta P$), м ²	489 ± 8,00
3.	Формула, примененная для вычисления предельной погрешности определения площади земельного участка, с подставленными значениями и итоговые (вычисленные) значения	$3,5 * 0,10 * \sqrt{(489,00)} = 8$
4.	Площадь земельного участка согласно сведениям Единого государственного реестра недвижимости (Ркад), м ²	500,00
5.	Оценка расхождения Р и Ркад ($P - P_{кад}$), м ²	11
6.	Предельный минимальный и максимальный размеры земельного участка (Рмин и Рмакс), м ²	Рмин = 300 Рмакс = 1 500
7.	Вид (виды) разрешенного использования	Земельные участки садоводческих товариществ
7.1.	Дополнительные сведения об использовании земельного участка	—
8.	Кадастровый или иной государственный учетный номер (инвентарный) здания, сооружения, объекта незавершенного строительства, расположенного на земельном участке	—
9.	Сведения о земельных участках (землях общего пользования, территории общего пользования), посредством которых обеспечивается доступ	—
10.	Иные сведения	—
4. Пояснения к сведениям об уточняемом земельном участке с кадастровым номером		23:42:0708006:220 :
1.	—	—

1. Сведения о характерных точках границ уточняемого земельного участка с кадастровым номером 23:42:0708006:221 :
 Система координат МСК-23, зона 1 Зона № 1

Обозначение характерных точек границ	Координаты, м				Метод определения координат	Формулы, примененные для расчета средней квадратической погрешности определения координат характерных точек границ (Mt), с подставленными в такие формулы значениями и итоговые (вычисленные) значения Mt, м	Описание закрепления точки
	содержатся в Едином государственном реестре недвижимости		определены в результате выполнения комплексных кадастровых работ				
	X	Y	X	Y			
1	2	3	4	5	6	7	8
1226	658 369,55	1 324 440,19	658 369,55	1 324 440,19	Метод спутниковых геодезических измерений (определений)	—	Нет закрепления
752	658 394,45	1 324 439,83	658 394,45	1 324 439,83			
411	658 394,85	1 324 459,83	658 394,85	1 324 459,83			
414	658 369,81	1 324 460,33	658 369,81	1 324 460,33			
1226	658 369,55	1 324 440,19	658 369,55	1 324 440,19			

2. Сведения о частях границ уточняемого земельного участка с кадастровым номером 23:42:0708006:221 :

Обозначение части границ		Горизонтальное проложение (S), м	Описание прохождения части границ	Сведения о согласовании местоположения границ (согласовано/спорное)
от т.	до т.			
1	2	3	4	5
1226	752	24,90	—	согласовано
752	411	20,00		
411	414	25,04		
414	1226	20,14		

3. Сведения о характеристиках уточняемого земельного участка с кадастровым номером 23:42:0708006:221 :

№ п/п	Наименование характеристики земельного участка	Значение характеристики
1	2	3

1	2	3
1.	Адрес земельного участка	—
1.1.	Сведения о местоположении земельного участка (при отсутствии адреса) в структурированном в соответствии с федеральной информационной адресной системой виде	Российская Федерация, Краснодарский край, Ейский р-н, Ейск г
1.2.	Дополнительные сведения о местоположении земельного участка	с/т Восход, участок 498
2.	Площадь земельного участка ± величина погрешности определения (вычисления) площади ($P \pm \Delta P$), м ²	501 ± 8,00
3.	Формула, примененная для вычисления предельной погрешности определения площади земельного участка, с подставленными значениями и итоговые (вычисленные) значения	$3,5 * 0,10 * \sqrt{(501,00)} = 8$
4.	Площадь земельного участка согласно сведениям Единого государственного реестра недвижимости (Ркад), м ²	501,00
5.	Оценка расхождения Р и Ркад ($P - P_{кад}$), м ²	0
6.	Предельный минимальный и максимальный размеры земельного участка (Рмин и Рмакс), м ²	Рмин = 300 Рмакс = 1 500
7.	Вид (виды) разрешенного использования	Для садоводства
7.1.	Дополнительные сведения об использовании земельного участка	—
8.	Кадастровый или иной государственный учетный номер (инвентарный) здания, сооружения, объекта незавершенного строительства, расположенного на земельном участке	—
9.	Сведения о земельных участках (землях общего пользования, территории общего пользования), посредством которых обеспечивается доступ	—
10.	Иные сведения	—
4. Пояснения к сведениям об уточняемом земельном участке с кадастровым номером		23:42:0708006:221 :
1.	—	—

1. Сведения о характерных точках границ уточняемого земельного участка с кадастровым номером 23:42:0708006:222 :
 Система координат МСК-23, зона 1 Зона № 1

Обозначение характерных точек границ	Координаты, м				Метод определения координат	Формулы, примененные для расчета средней квадратической погрешности определения координат характерных точек границ (Mt), с подставленными в такие формулы значениями и итоговые (вычисленные) значения Mt, м	Описание закрепления точки
	содержатся в Едином государственном реестре недвижимости		определены в результате выполнения комплексных кадастровых работ				
	X	Y	X	Y			
1	2	3	4	5	6	7	8
1225	658 317,49	1 324 880,58	658 317,49	1 324 880,58	Метод спутниковых геодезических измерений (определений)	—	Нет закрепления
968	658 292,08	1 324 880,91	658 292,08	1 324 880,91			
510	658 292,68	1 324 861,35	658 292,68	1 324 861,35			
1224	658 317,67	1 324 860,98	658 317,67	1 324 860,98			
1225	658 317,49	1 324 880,58	658 317,49	1 324 880,58			

2. Сведения о частях границ уточняемого земельного участка с кадастровым номером 23:42:0708006:222 :

Обозначение части границ		Горизонтальное проложение (S), м	Описание прохождения части границ	Сведения о согласовании местоположения границ (согласовано/спорное)
от т.	до т.			
1	2	3	4	5
1225	968	25,41	—	согласовано
968	510	19,57		
510	1224	24,99		
1224	1225	19,60		

3. Сведения о характеристиках уточняемого земельного участка с кадастровым номером 23:42:0708006:222 :

№ п/п	Наименование характеристики земельного участка	Значение характеристики
1	2	3

1	2	3
1.	Адрес земельного участка	—
1.1.	Сведения о местоположении земельного участка (при отсутствии адреса) в структурированном в соответствии с федеральной информационной адресной системой виде	Российская Федерация, Краснодарский край, Ейский р-н, Ейск г
1.2.	Дополнительные сведения о местоположении земельного участка	с/т Восход, участок 501
2.	Площадь земельного участка ± величина погрешности определения (вычисления) площади ($P \pm \Delta P$), м ²	493 ± 8,00
3.	Формула, примененная для вычисления предельной погрешности определения площади земельного участка, с подставленными значениями и итоговые (вычисленные) значения	$3,5 * 0,10 * \sqrt{(493,00)} = 8$
4.	Площадь земельного участка согласно сведениям Единого государственного реестра недвижимости (Ркад), м ²	493,00
5.	Оценка расхождения Р и Ркад ($P - P_{кад}$), м ²	0
6.	Предельный минимальный и максимальный размеры земельного участка (Рмин и Рмакс), м ²	Рмин = 300 Рмакс = 1 500
7.	Вид (виды) разрешенного использования	Земельные участки садоводческих товариществ
7.1.	Дополнительные сведения об использовании земельного участка	—
8.	Кадастровый или иной государственный учетный номер (инвентарный) здания, сооружения, объекта незавершенного строительства, расположенного на земельном участке	—
9.	Сведения о земельных участках (землях общего пользования, территории общего пользования), посредством которых обеспечивается доступ	—
10.	Иные сведения	—
4. Пояснения к сведениям об уточняемом земельном участке с кадастровым номером		23:42:0708006:222 :
1.	—	—

1. Сведения о характерных точках границ уточняемого земельного участка с кадастровым номером 23:42:0708006:223 :
 Система координат МСК-23, зона 1 Зона № 1

Обозначение характерных точек границ	Координаты, м				Метод определения координат	Формулы, примененные для расчета средней квадратической погрешности определения координат характерных точек границ (Mt), с подставленными в такие формулы значениями и итоговые (вычисленные) значения Mt, м	Описание закрепления точки
	содержатся в Едином государственном реестре недвижимости		определены в результате выполнения комплексных кадастровых работ				
	X	Y	X	Y			
1	2	3	4	5	6	7	8
979	658 317,38	1 324 840,98	658 317,38	1 324 840,98	Метод спутниковых геодезических измерений (определений)	—	Нет закрепления
1224	658 317,67	1 324 860,98	658 317,67	1 324 860,98			
510	658 292,68	1 324 861,35	658 292,68	1 324 861,35			
509	658 292,38	1 324 841,35	658 292,38	1 324 841,35			
979	658 317,38	1 324 840,98	658 317,38	1 324 840,98			

2. Сведения о частях границ уточняемого земельного участка с кадастровым номером 23:42:0708006:223 :

Обозначение части границ		Горизонтальное проложение (S), м	Описание прохождения части границ	Сведения о согласовании местоположения границ (согласовано/спорное)
от т.	до т.			
1	2	3	4	5
979	1224	20,00	—	согласовано
1224	510	24,99		
510	509	20,00		
509	979	25,00		

3. Сведения о характеристиках уточняемого земельного участка с кадастровым номером 23:42:0708006:223 :

№ п/п	Наименование характеристики земельного участка	Значение характеристики
1	2	3
1	2	3

1	2	3
1.	Адрес земельного участка	—
1.1.	Сведения о местоположении земельного участка (при отсутствии адреса) в структурированном в соответствии с федеральной информационной адресной системой виде	Российская Федерация, Краснодарский край, Ейский р-н, Ейск г
1.2.	Дополнительные сведения о местоположении земельного участка	с/т Восход, участок 503
2.	Площадь земельного участка ± величина погрешности определения (вычисления) площади ($P \pm \Delta P$), м ²	500 ± 8,00
3.	Формула, примененная для вычисления предельной погрешности определения площади земельного участка, с подставленными значениями и итоговые (вычисленные) значения	$3,5 * 0,10 * \sqrt{(500,00)} = 8$
4.	Площадь земельного участка согласно сведениям Единого государственного реестра недвижимости (Ркад), м ²	500,00
5.	Оценка расхождения Р и Ркад ($P - P_{кад}$), м ²	0
6.	Предельный минимальный и максимальный размеры земельного участка (Рмин и Рмакс), м ²	Рмин = 300 Рмакс = 1 500
7.	Вид (виды) разрешенного использования	Для садоводства
7.1.	Дополнительные сведения об использовании земельного участка	—
8.	Кадастровый или иной государственный учетный номер (инвентарный) здания, сооружения, объекта незавершенного строительства, расположенного на земельном участке	—
9.	Сведения о земельных участках (землях общего пользования, территории общего пользования), посредством которых обеспечивается доступ	—
10.	Иные сведения	—
4. Пояснения к сведениям об уточняемом земельном участке с кадастровым номером		23:42:0708006:223 :
1.	—	—

1. Сведения о характерных точках границ уточняемого земельного участка с кадастровым номером 23:42:0708006:224 :
 Система координат Местная система координат Зона № 0

Обозначение характерных точек границ	Координаты, м				Метод определения координат	Формулы, примененные для расчета средней квадратической погрешности определения координат характерных точек границ (Mt), с подставленными в такие формулы значениями и итоговые (вычисленные) значения Mt, м	Описание закрепления точки
	содержатся в Едином государственном реестре недвижимости		определены в результате выполнения комплексных кадастровых работ				
	X	Y	X	Y			
1	2	3	4	5	6	7	8
472	—	—	658 345,41	1 324 840,37	Метод спутниковых геодезических измерений (определений)	—	Нет закрепления
473	—	—	658 346,04	1 324 860,54			
474	—	—	658 320,92	1 324 861,33			
475	—	—	658 320,92	1 324 860,94			
476	—	—	658 320,70	1 324 841,62			
472	—	—	658 345,41	1 324 840,37			

2. Сведения о частях границ уточняемого земельного участка с кадастровым номером 23:42:0708006:224 :

Обозначение части границ		Горизонтальное проложение (S), м	Описание прохождения части границ	Сведения о согласовании местоположения границ (согласовано/спорное)
от т.	до т.			
1	2	3	4	5
472	473	20,18	Согласовано	согласовано
473	474	25,13		
474	475	0,39		
475	476	19,32		
476	472	24,74		

3. Сведения о характеристиках уточняемого земельного участка с кадастровым номером 23:42:0708006:224 :

№ п/п	Наименование характеристики земельного участка	Значение характеристики
1	2	3

1	2	3
1.	Адрес земельного участка	—
1.1.	Сведения о местоположении земельного участка (при отсутствии адреса) в структурированном в соответствии с федеральной информационной адресной системой виде	Российская Федерация, Краснодарский край, Ейский р-н, Ейск г
1.2.	Дополнительные сведения о местоположении земельного участка	с/т Восход, участок 504
2.	Площадь земельного участка ± величина погрешности определения (вычисления) площади ($P \pm \Delta P$), м ²	497 ± 8,00
3.	Формула, примененная для вычисления предельной погрешности определения площади земельного участка, с подставленными значениями и итоговые (вычисленные) значения	$3,5 * 0,10 * \sqrt{(497,00)} = 8$
4.	Площадь земельного участка согласно сведениям Единого государственного реестра недвижимости (Ркад), м ²	500,00
5.	Оценка расхождения P и Ркад (P - Ркад), м ²	3
6.	Предельный минимальный и максимальный размеры земельного участка (Рмин и Рмакс), м ²	Рмин = 300 Рмакс = 1 500
7.	Вид (виды) разрешенного использования	для садоводства
7.1.	Дополнительные сведения об использовании земельного участка	—
8.	Кадастровый или иной государственный учетный номер (инвентарный) здания, сооружения, объекта незавершенного строительства, расположенного на земельном участке	—
9.	Сведения о земельных участках (землях общего пользования, территории общего пользования), посредством которых обеспечивается доступ	—
10.	Иные сведения	—
4. Пояснения к сведениям об уточняемом земельном участке с кадастровым номером		23:42:0708006:224 :
1.	—	—

1. Сведения о характерных точках границ уточняемого земельного участка с кадастровым номером 23:42:0708006:226 :
 Система координат МСК-23, зона 1 Зона № 1

Обозначение характерных точек границ	Координаты, м				Метод определения координат	Формулы, примененные для расчета средней квадратической погрешности определения координат характерных точек границ (Mt), с подставленными в такие формулы значениями и итоговые (вычисленные) значения Mt, м	Описание закрепления точки
	содержатся в Едином государственном реестре недвижимости		определены в результате выполнения комплексных кадастровых работ				
	X	Y	X	Y			
1	2	3	4	5	6	7	8
468	—	—	658 344,88	1 324 800,87	Метод спутниковых геодезических измерений (определений)	—	Нет закрепления
469	—	—	658 345,17	1 324 820,67			
470	—	—	658 320,15	1 324 820,96			
471	—	—	658 320,54	1 324 801,18			
468	—	—	658 344,88	1 324 800,87			

2. Сведения о частях границ уточняемого земельного участка с кадастровым номером 23:42:0708006:226 :

Обозначение части границ		Горизонтальное проложение (S), м	Описание прохождения части границ	Сведения о согласовании местоположения границ (согласовано/спорное)
от т.	до т.			
1	2	3	4	5
468	469	19,80	Согласовано	согласовано
469	470	25,02		
470	471	19,78		
471	468	24,34		

3. Сведения о характеристиках уточняемого земельного участка с кадастровым номером 23:42:0708006:226 :

№ п/п	Наименование характеристики земельного участка	Значение характеристики
1	2	3

1	2	3
1.	Адрес земельного участка	—
1.1.	Сведения о местоположении земельного участка (при отсутствии адреса) в структурированном в соответствии с федеральной информационной адресной системой виде	Российская Федерация, Краснодарский край, Ейский р-н, Ейск г
1.2.	Дополнительные сведения о местоположении земельного участка	с/т Восход, участок 508
2.	Площадь земельного участка ± величина погрешности определения (вычисления) площади ($P \pm \Delta P$), м ²	488 ± 8,00
3.	Формула, примененная для вычисления предельной погрешности определения площади земельного участка, с подставленными значениями и итоговые (вычисленные) значения	$3,5 * 0,10 * \sqrt{(488,00)} = 8$
4.	Площадь земельного участка согласно сведениям Единого государственного реестра недвижимости (Ркад), м ²	500,00
5.	Оценка расхождения Р и Ркад (Р - Ркад), м ²	12
6.	Предельный минимальный и максимальный размеры земельного участка (Рмин и Рмакс), м ²	Рмин = 300 Рмакс = 1 500
7.	Вид (виды) разрешенного использования	Земельные участки садоводческих товариществ
7.1.	Дополнительные сведения об использовании земельного участка	—
8.	Кадастровый или иной государственный учетный номер (инвентарный) здания, сооружения, объекта незавершенного строительства, расположенного на земельном участке	—
9.	Сведения о земельных участках (землях общего пользования, территории общего пользования), посредством которых обеспечивается доступ	—
10.	Иные сведения	—
4. Пояснения к сведениям об уточняемом земельном участке с кадастровым номером		23:42:0708006:226 :
1.	—	—

1. Сведения о характерных точках границ уточняемого земельного участка с кадастровым номером 23:42:0708006:227 :
 Система координат МСК-23, зона 1 Зона № 1

Обозначение характерных точек границ	Координаты, м				Метод определения координат	Формулы, примененные для расчета средней квадратической погрешности определения координат характерных точек границ (Mt), с подставленными в такие формулы значениями и итоговые (вычисленные) значения Mt, м	Описание закрепления точки
	содержатся в Едином государственном реестре недвижимости		определены в результате выполнения комплексных кадастровых работ				
	X	Y	X	Y			
1	2	3	4	5	6	7	8
488	—	—	658 316,38	1 324 780,58	Метод спутниковых геодезических измерений (определений)	—	Нет закрепления
489	—	—	658 316,73	1 324 800,89			
490	—	—	658 291,30	1 324 801,73			
491	—	—	658 290,73	1 324 781,29			
488	—	—	658 316,38	1 324 780,58			

2. Сведения о частях границ уточняемого земельного участка с кадастровым номером 23:42:0708006:227 :

Обозначение части границ		Горизонтальное проложение (S), м	Описание прохождения части границ	Сведения о согласовании местоположения границ (согласовано/спорное)
от т.	до т.			
1	2	3	4	5
488	489	20,31	Согласовано	согласовано
489	490	25,44		
490	491	20,45		
491	488	25,66		

3. Сведения о характеристиках уточняемого земельного участка с кадастровым номером 23:42:0708006:227 :

№ п/п	Наименование характеристики земельного участка	Значение характеристики
1	2	3

1	2	3
1.	Адрес земельного участка	—
1.1.	Сведения о местоположении земельного участка (при отсутствии адреса) в структурированном в соответствии с федеральной информационной адресной системой виде	Российская Федерация, Краснодарский край, Ейский р-н, Ейск г
1.2.	Дополнительные сведения о местоположении земельного участка	с/т Восход, участок 509
2.	Площадь земельного участка ± величина погрешности определения (вычисления) площади ($P \pm \Delta P$), м ²	521 ± 8,00
3.	Формула, примененная для вычисления предельной погрешности определения площади земельного участка, с подставленными значениями и итоговые (вычисленные) значения	$3,5 * 0,10 * \sqrt{(521,00)} = 8$
4.	Площадь земельного участка согласно сведениям Единого государственного реестра недвижимости (Ркад), м ²	500,00
5.	Оценка расхождения Р и Ркад ($P - P_{кад}$), м ²	21
6.	Предельный минимальный и максимальный размеры земельного участка (Рмин и Рмакс), м ²	Рмин = 300 Рмакс = 1 500
7.	Вид (виды) разрешенного использования	Земельные участки садоводческих товариществ
7.1.	Дополнительные сведения об использовании земельного участка	—
8.	Кадастровый или иной государственный учетный номер (инвентарный) здания, сооружения, объекта незавершенного строительства, расположенного на земельном участке	—
9.	Сведения о земельных участках (землях общего пользования, территории общего пользования), посредством которых обеспечивается доступ	—
10.	Иные сведения	—
4. Пояснения к сведениям об уточняемом земельном участке с кадастровым номером		23:42:0708006:227 :
1.	—	—

1. Сведения о характерных точках границ уточняемого земельного участка с кадастровым номером 23:42:0708006:228 :
 Система координат МСК-23, зона 1 Зона № 1

Обозначение характерных точек границ	Координаты, м				Метод определения координат	Формулы, примененные для расчета средней квадратической погрешности определения координат характерных точек границ (Mt), с подставленными в такие формулы значениями и итоговые (вычисленные) значения Mt, м	Описание закрепления точки
	содержатся в Едином государственном реестре недвижимости		определены в результате выполнения комплексных кадастровых работ				
	X	Y	X	Y			
1	2	3	4	5	6	7	8
424	658 344,71	1 324 761,21	658 344,71	1 324 761,21	Метод спутниковых геодезических измерений (определений)	—	Нет закрепления
422	658 345,26	1 324 780,96	658 345,26	1 324 780,96			
977	658 320,14	1 324 781,28	658 320,14	1 324 781,28			
849	658 319,81	1 324 761,39	658 319,81	1 324 761,39			
424	658 344,71	1 324 761,21	658 344,71	1 324 761,21			

2. Сведения о частях границ уточняемого земельного участка с кадастровым номером 23:42:0708006:228 :

Обозначение части границ		Горизонтальное проложение (S), м	Описание прохождения части границ	Сведения о согласовании местоположения границ (согласовано/спорное)
от т.	до т.			
1	2	3	4	5
424	422	19,76	—	согласовано
422	977	25,12		
977	849	19,89		
849	424	24,90		

3. Сведения о характеристиках уточняемого земельного участка с кадастровым номером 23:42:0708006:228 :

№ п/п	Наименование характеристики земельного участка	Значение характеристики
1	2	3
1		

1	2	3
1.	Адрес земельного участка	—
1.1.	Сведения о местоположении земельного участка (при отсутствии адреса) в структурированном в соответствии с федеральной информационной адресной системой виде	Российская Федерация, Краснодарский край, Ейский р-н, Ейск г
1.2.	Дополнительные сведения о местоположении земельного участка	с/т Восход, участок 512
2.	Площадь земельного участка ± величина погрешности определения (вычисления) площади ($P \pm \Delta P$), м ²	496 ± 8,00
3.	Формула, примененная для вычисления предельной погрешности определения площади земельного участка, с подставленными значениями и итоговые (вычисленные) значения	$3,5 * 0,10 * \sqrt{(496,00)} = 8$
4.	Площадь земельного участка согласно сведениям Единого государственного реестра недвижимости (Ркад), м ²	496,00
5.	Оценка расхождения Р и Ркад ($P - P_{кад}$), м ²	0
6.	Предельный минимальный и максимальный размеры земельного участка (Рмин и Рмакс), м ²	Рмин = 300 Рмакс = 1 500
7.	Вид (виды) разрешенного использования	Земельные участки садоводческих товариществ
7.1.	Дополнительные сведения об использовании земельного участка	—
8.	Кадастровый или иной государственный учетный номер (инвентарный) здания, сооружения, объекта незавершенного строительства, расположенного на земельном участке	—
9.	Сведения о земельных участках (землях общего пользования, территории общего пользования), посредством которых обеспечивается доступ	—
10.	Иные сведения	—
4. Пояснения к сведениям об уточняемом земельном участке с кадастровым номером		23:42:0708006:228 :
1.	—	—

1. Сведения о характерных точках границ уточняемого земельного участка с кадастровым номером 23:42:0708006:230 :
 Система координат МСК-23, зона 1 Зона № 1

Обозначение характерных точек границ	Координаты, м				Метод определения координат	Формулы, примененные для расчета средней квадратической погрешности определения координат характерных точек границ (Mt), с подставленными в такие формулы значениями и итоговые (вычисленные) значения Mt, м	Описание закрепления точки
	содержатся в Едином государственном реестре недвижимости		определены в результате выполнения комплексных кадастровых работ				
	X	Y	X	Y			
1	2	3	4	5	6	7	8
429	658 344,01	1 324 700,52	658 344,01	1 324 700,52	Метод спутниковых геодезических измерений (определений)	—	Нет закрепления
976	658 319,02	1 324 700,74	658 319,02	1 324 700,74			
464	658 318,69	1 324 680,79	658 318,69	1 324 680,79			
430	658 343,69	1 324 680,52	658 343,69	1 324 680,52			
429	658 344,01	1 324 700,52	658 344,01	1 324 700,52			

2. Сведения о частях границ уточняемого земельного участка с кадастровым номером 23:42:0708006:230 :

Обозначение части границ		Горизонтальное проложение (S), м	Описание прохождения части границ	Сведения о согласовании местоположения границ (согласовано/спорное)
от т.	до т.			
1	2	3	4	5
429	976	24,99	—	согласовано
976	464	19,95		
464	430	25,00		
430	429	20,00		

3. Сведения о характеристиках уточняемого земельного участка с кадастровым номером 23:42:0708006:230 :

№ п/п	Наименование характеристики земельного участка	Значение характеристики
1	2	3

1	2	3
1.	Адрес земельного участка	—
1.1.	Сведения о местоположении земельного участка (при отсутствии адреса) в структурированном в соответствии с федеральной информационной адресной системой виде	Российская Федерация, Краснодарский край, Ейский р-н, Ейск г
1.2.	Дополнительные сведения о местоположении земельного участка	с/т Восход, участок 520
2.	Площадь земельного участка ± величина погрешности определения (вычисления) площади ($P \pm \Delta P$), м ²	499 ± 8,00
3.	Формула, примененная для вычисления предельной погрешности определения площади земельного участка, с подставленными значениями и итоговые (вычисленные) значения	$3,5 * 0,10 * \sqrt{(499,00)} = 8$
4.	Площадь земельного участка согласно сведениям Единого государственного реестра недвижимости (Ркад), м ²	499,00
5.	Оценка расхождения Р и Ркад ($P - P_{кад}$), м ²	0
6.	Предельный минимальный и максимальный размеры земельного участка (Рмин и Рмакс), м ²	Рмин = 300 Рмакс = 1 500
7.	Вид (виды) разрешенного использования	Земельные участки садоводческих товариществ
7.1.	Дополнительные сведения об использовании земельного участка	—
8.	Кадастровый или иной государственный учетный номер (инвентарный) здания, сооружения, объекта незавершенного строительства, расположенного на земельном участке	—
9.	Сведения о земельных участках (землях общего пользования, территории общего пользования), посредством которых обеспечивается доступ	—
10.	Иные сведения	—
4. Пояснения к сведениям об уточняемом земельном участке с кадастровым номером		23:42:0708006:230 :
1.	—	—

1. Сведения о характерных точках границ уточняемого земельного участка с кадастровым номером 23:42:0708006:231 :
 Система координат МСК-23, зона 1 Зона № 1

Обозначение характерных точек границ	Координаты, м				Метод определения координат	Формулы, примененные для расчета средней квадратической погрешности определения координат характерных точек границ (Mt), с подставленными в такие формулы значениями и итоговые (вычисленные) значения Mt, м	Описание закрепления точки
	содержатся в Едином государственном реестре недвижимости		определены в результате выполнения комплексных кадастровых работ				
	X	Y	X	Y			
1	2	3	4	5	6	7	8
971	658 314,00	1 324 620,81	658 314,00	1 324 620,81	Метод спутниковых геодезических измерений (определений)	—	Нет закрепления
1220	658 314,08	1 324 640,76	658 314,08	1 324 640,76			
527	658 289,80	1 324 640,85	658 289,80	1 324 640,85			
532	658 289,48	1 324 620,92	658 289,48	1 324 620,92			
971	658 314,00	1 324 620,81	658 314,00	1 324 620,81			

2. Сведения о частях границ уточняемого земельного участка с кадастровым номером 23:42:0708006:231 :

Обозначение части границ		Горизонтальное проложение (S), м	Описание прохождения части границ	Сведения о согласовании местоположения границ (согласовано/спорное)
от т.	до т.			
1	2	3	4	5
971	1220	19,95	—	согласовано
1220	527	24,28		
527	532	19,93		
532	971	24,52		

3. Сведения о характеристиках уточняемого земельного участка с кадастровым номером 23:42:0708006:231 :

№ п/п	Наименование характеристики земельного участка	Значение характеристики
1	2	3

1	2	3
1.	Адрес земельного участка	—
1.1.	Сведения о местоположении земельного участка (при отсутствии адреса) в структурированном в соответствии с федеральной информационной адресной системой виде	Российская Федерация, Краснодарский край, Ейский р-н, Ейск г
1.2.	Дополнительные сведения о местоположении земельного участка	с/т Восход, участок 525
2.	Площадь земельного участка ± величина погрешности определения (вычисления) площади ($P \pm \Delta P$), м ²	487 ± 8,00
3.	Формула, примененная для вычисления предельной погрешности определения площади земельного участка, с подставленными значениями и итоговые (вычисленные) значения	$3,5 * 0,10 * \sqrt{(487,00)} = 8$
4.	Площадь земельного участка согласно сведениям Единого государственного реестра недвижимости (Ркад), м ²	487,00
5.	Оценка расхождения Р и Ркад ($P - P_{кад}$), м ²	0
6.	Предельный минимальный и максимальный размеры земельного участка (Рмин и Рмакс), м ²	Рмин = 300 Рмакс = 1 500
7.	Вид (виды) разрешенного использования	Земельные участки садоводческих товариществ
7.1.	Дополнительные сведения об использовании земельного участка	—
8.	Кадастровый или иной государственный учетный номер (инвентарный) здания, сооружения, объекта незавершенного строительства, расположенного на земельном участке	—
9.	Сведения о земельных участках (землях общего пользования, территории общего пользования), посредством которых обеспечивается доступ	—
10.	Иные сведения	—
4. Пояснения к сведениям об уточняемом земельном участке с кадастровым номером		23:42:0708006:231 :
1.	—	—

1. Сведения о характерных точках границ уточняемого земельного участка с кадастровым номером 23:42:0708006:232 :
 Система координат МСК-23, зона 1 Зона № 1

Обозначение характерных точек границ	Координаты, м				Метод определения координат	Формулы, примененные для расчета средней квадратической погрешности определения координат характерных точек границ (Mt), с подставленными в такие формулы значениями и итоговые (вычисленные) значения Mt, м	Описание закрепления точки
	содержатся в Едином государственном реестре недвижимости		определены в результате выполнения комплексных кадастровых работ				
	X	Y	X	Y			
1	2	3	4	5	6	7	8
436	—	—	658 343,14	1 324 620,93	Метод спутниковых геодезических измерений (определений)	—	Нет закрепления
435	—	—	658 343,10	1 324 640,94			
461	—	—	658 317,97	1 324 641,14			
462	—	—	658 317,96	1 324 640,74			
458	—	—	658 317,79	1 324 621,33			
436	—	—	658 343,14	1 324 620,93			

2. Сведения о частях границ уточняемого земельного участка с кадастровым номером 23:42:0708006:232 :

Обозначение части границ		Горизонтальное проложение (S), м	Описание прохождения части границ	Сведения о согласовании местоположения границ (согласовано/спорное)
от т.	до т.			
1	2	3	4	5
436	435	20,01	Согласовано	согласовано
435	461	25,13		
461	462	0,40		
462	458	19,41		
458	436	25,35		

3. Сведения о характеристиках уточняемого земельного участка с кадастровым номером 23:42:0708006:232 :

№ п/п	Наименование характеристики земельного участка	Значение характеристики
1	2	3

1	2	3
1.	Адрес земельного участка	—
1.1.	Сведения о местоположении земельного участка (при отсутствии адреса) в структурированном в соответствии с федеральной информационной адресной системой виде	Российская Федерация, Краснодарский край, Ейский р-н, Ейск г
1.2.	Дополнительные сведения о местоположении земельного участка	с/т Восход, участок 526
2.	Площадь земельного участка ± величина погрешности определения (вычисления) площади ($P \pm \Delta P$), м ²	503 ± 8,00
3.	Формула, примененная для вычисления предельной погрешности определения площади земельного участка, с подставленными значениями и итоговые (вычисленные) значения	$3,5 * 0,10 * \sqrt{(503,00)} = 8$
4.	Площадь земельного участка согласно сведениям Единого государственного реестра недвижимости (Ркад), м ²	500,00
5.	Оценка расхождения Р и Ркад ($P - P_{кад}$), м ²	3
6.	Предельный минимальный и максимальный размеры земельного участка (Рмин и Рмакс), м ²	Рмин = 300 Рмакс = 1 500
7.	Вид (виды) разрешенного использования	Земельные участки садоводческих товариществ
7.1.	Дополнительные сведения об использовании земельного участка	—
8.	Кадастровый или иной государственный учетный номер (инвентарный) здания, сооружения, объекта незавершенного строительства, расположенного на земельном участке	—
9.	Сведения о земельных участках (землях общего пользования, территории общего пользования), посредством которых обеспечивается доступ	—
10.	Иные сведения	—
4. Пояснения к сведениям об уточняемом земельном участке с кадастровым номером		23:42:0708006:232 :
1.	—	—

1. Сведения о характерных точках границ уточняемого земельного участка с кадастровым номером 23:42:0708006:233 :
 Система координат МСК-23, зона 1 Зона № 1

Обозначение характерных точек границ	Координаты, м				Метод определения координат	Формулы, примененные для расчета средней квадратической погрешности определения координат характерных точек границ (Mt), с подставленными в такие формулы значениями и итоговые (вычисленные) значения Mt, м	Описание закрепления точки
	содержатся в Едином государственном реестре недвижимости		определены в результате выполнения комплексных кадастровых работ				
	X	Y	X	Y			
1	2	3	4	5	6	7	8
457	658 342,34	1 324 601,01	658 342,34	1 324 601,01	Метод спутниковых геодезических измерений (определений)	—	Нет закрепления
460	658 317,88	1 324 601,52	658 317,88	1 324 601,52			
455	658 317,52	1 324 581,52	658 317,52	1 324 581,52			
440	658 342,52	1 324 580,69	658 342,52	1 324 580,69			
457	658 342,34	1 324 601,01	658 342,34	1 324 601,01			

2. Сведения о частях границ уточняемого земельного участка с кадастровым номером 23:42:0708006:233 :

Обозначение части границ		Горизонтальное проложение (S), м	Описание прохождения части границ	Сведения о согласовании местоположения границ (согласовано/спорное)
от т.	до т.			
1	2	3	4	5
457	460	24,47	—	согласовано
460	455	20,00		
455	440	25,01		
440	457	20,32		

3. Сведения о характеристиках уточняемого земельного участка с кадастровым номером 23:42:0708006:233 :

№ п/п	Наименование характеристики земельного участка	Значение характеристики
1	2	3

1	2	3
1.	Адрес земельного участка	—
1.1.	Сведения о местоположении земельного участка (при отсутствии адреса) в структурированном в соответствии с федеральной информационной адресной системой виде	Российская Федерация, Краснодарский край, Ейский р-н, Ейск г
1.2.	Дополнительные сведения о местоположении земельного участка	с/т Восход, участок 530
2.	Площадь земельного участка ± величина погрешности определения (вычисления) площади ($P \pm \Delta P$), м ²	499 ± 8,00
3.	Формула, примененная для вычисления предельной погрешности определения площади земельного участка, с подставленными значениями и итоговые (вычисленные) значения	$3,5 * 0,10 * \sqrt{(499,00)} = 8$
4.	Площадь земельного участка согласно сведениям Единого государственного реестра недвижимости (Ркад), м ²	499,00
5.	Оценка расхождения Р и Ркад ($P - P_{кад}$), м ²	0
6.	Предельный минимальный и максимальный размеры земельного участка (Рмин и Рмакс), м ²	Рмин = 300 Рмакс = 1 500
7.	Вид (виды) разрешенного использования	Земельные участки садоводческих товариществ
7.1.	Дополнительные сведения об использовании земельного участка	—
8.	Кадастровый или иной государственный учетный номер (инвентарный) здания, сооружения, объекта незавершенного строительства, расположенного на земельном участке	—
9.	Сведения о земельных участках (землях общего пользования, территории общего пользования), посредством которых обеспечивается доступ	—
10.	Иные сведения	—
4. Пояснения к сведениям об уточняемом земельном участке с кадастровым номером		23:42:0708006:233 :
1.	—	—

1. Сведения о характерных точках границ уточняемого земельного участка с кадастровым номером 23:42:0708006:236 :
 Система координат МСК-23, зона 1 Зона № 1

Обозначение характерных точек границ	Координаты, м				Метод определения координат	Формулы, примененные для расчета средней квадратической погрешности определения координат характерных точек границ (Mt), с подставленными в такие формулы значениями и итоговые (вычисленные) значения Mt, м	Описание закрепления точки
	содержатся в Едином государственном реестре недвижимости		определены в результате выполнения комплексных кадастровых работ				
	X	Y	X	Y			
1	2	3	4	5	6	7	8
452	658 341,19	1 324 500,66	658 341,19	1 324 500,66	Метод спутниковых геодезических измерений (определений)	—	Нет закрепления
445	658 341,61	1 324 520,98	658 341,61	1 324 520,98			
970	658 316,46	1 324 520,85	658 316,46	1 324 520,85			
453	658 316,19	1 324 500,85	658 316,19	1 324 500,85			
452	658 341,19	1 324 500,66	658 341,19	1 324 500,66			

2. Сведения о частях границ уточняемого земельного участка с кадастровым номером 23:42:0708006:236 :

Обозначение части границ		Горизонтальное проложение (S), м	Описание прохождения части границ	Сведения о согласовании местоположения границ (согласовано/спорное)
от т.	до т.			
1	2	3	4	5
452	445	20,32	—	согласовано
445	970	25,15		
970	453	20,00		
453	452	25,00		

3. Сведения о характеристиках уточняемого земельного участка с кадастровым номером 23:42:0708006:236 :

№ п/п	Наименование характеристики земельного участка	Значение характеристики
1	2	3

1	2	3
1.	Адрес земельного участка	—
1.1.	Сведения о местоположении земельного участка (при отсутствии адреса) в структурированном в соответствии с федеральной информационной адресной системой виде	Российская Федерация, Краснодарский край, Ейский р-н, Ейск г
1.2.	Дополнительные сведения о местоположении земельного участка	с/т Восход, участок 538
2.	Площадь земельного участка ± величина погрешности определения (вычисления) площади ($P \pm \Delta P$), м ²	506 ± 8,00
3.	Формула, примененная для вычисления предельной погрешности определения площади земельного участка, с подставленными значениями и итоговые (вычисленные) значения	$3,5 * 0,10 * \sqrt{(506,00)} = 8$
4.	Площадь земельного участка согласно сведениям Единого государственного реестра недвижимости (Ркад), м ²	506,00
5.	Оценка расхождения Р и Ркад ($P - P_{кад}$), м ²	0
6.	Предельный минимальный и максимальный размеры земельного участка (Рмин и Рмакс), м ²	Рмин = 300 Рмакс = 1 500
7.	Вид (виды) разрешенного использования	Земельные участки садоводческих товариществ
7.1.	Дополнительные сведения об использовании земельного участка	—
8.	Кадастровый или иной государственный учетный номер (инвентарный) здания, сооружения, объекта незавершенного строительства, расположенного на земельном участке	—
9.	Сведения о земельных участках (землях общего пользования, территории общего пользования), посредством которых обеспечивается доступ	—
10.	Иные сведения	—
4. Пояснения к сведениям об уточняемом земельном участке с кадастровым номером		23:42:0708006:236 :
1.	—	—

1. Сведения о характерных точках границ уточняемого земельного участка с кадастровым номером 23:42:0708006:237 :
 Система координат МСК-23, зона 1 Зона № 1

Обозначение характерных точек границ	Координаты, м				Метод определения координат	Формулы, примененные для расчета средней квадратической погрешности определения координат характерных точек границ (Mt), с подставленными в такие формулы значениями и итоговые (вычисленные) значения Mt, м	Описание закрепления точки
	содержатся в Едином государственном реестре недвижимости		определены в результате выполнения комплексных кадастровых работ				
	X	Y	X	Y			
1	2	3	4	5	6	7	8
451	—	—	658 340,94	1 324 480,61	Метод спутниковых геодезических измерений (определений)	—	Нет закрепления
452	—	—	658 341,19	1 324 500,66			
453	—	—	658 316,19	1 324 500,85			
454	—	—	658 316,03	1 324 480,67			
451	—	—	658 340,94	1 324 480,61			

2. Сведения о частях границ уточняемого земельного участка с кадастровым номером 23:42:0708006:237 :

Обозначение части границ		Горизонтальное проложение (S), м	Описание прохождения части границ	Сведения о согласовании местоположения границ (согласовано/спорное)
от т.	до т.			
1	2	3	4	5
451	452	20,05	Согласовано	согласовано
452	453	25,00		
453	454	20,18		
454	451	24,91		

3. Сведения о характеристиках уточняемого земельного участка с кадастровым номером 23:42:0708006:237 :

№ п/п	Наименование характеристики земельного участка	Значение характеристики
1	2	3

1	2	3
1.	Адрес земельного участка	—
1.1.	Сведения о местоположении земельного участка (при отсутствии адреса) в структурированном в соответствии с федеральной информационной адресной системой виде	Российская Федерация, Краснодарский край, Ейский р-н, Ейск г
1.2.	Дополнительные сведения о местоположении земельного участка	с/т Восход, участок 540
2.	Площадь земельного участка ± величина погрешности определения (вычисления) площади ($P \pm \Delta P$), м ²	502 ± 8,00
3.	Формула, примененная для вычисления предельной погрешности определения площади земельного участка, с подставленными значениями и итоговые (вычисленные) значения	$3,5 * 0,10 * \sqrt{(502,00)} = 8$
4.	Площадь земельного участка согласно сведениям Единого государственного реестра недвижимости (Ркад), м ²	500,00
5.	Оценка расхождения Р и Ркад ($P - P_{кад}$), м ²	2
6.	Предельный минимальный и максимальный размеры земельного участка (Рмин и Рмакс), м ²	Рмин = 300 Рмакс = 1 500
7.	Вид (виды) разрешенного использования	Земельные участки садоводческих товариществ
7.1.	Дополнительные сведения об использовании земельного участка	—
8.	Кадастровый или иной государственный учетный номер (инвентарный) здания, сооружения, объекта незавершенного строительства, расположенного на земельном участке	23:42:0708006:994
9.	Сведения о земельных участках (землях общего пользования, территории общего пользования), посредством которых обеспечивается доступ	—
10.	Иные сведения	—
4. Пояснения к сведениям об уточняемом земельном участке с кадастровым номером		23:42:0708006:237 :
1.	—	—

1. Сведения о характерных точках границ уточняемого земельного участка с кадастровым номером 23:42:0708006:238 :
 Система координат МСК-23, зона 1 Зона № 1

Обозначение характерных точек границ	Координаты, м				Метод определения координат	Формулы, примененные для расчета средней квадратической погрешности определения координат характерных точек границ (Mt), с подставленными в такие формулы значениями и итоговые (вычисленные) значения Mt, м	Описание закрепления точки
	содержатся в Едином государственном реестре недвижимости		определены в результате выполнения комплексных кадастровых работ				
	X	Y	X	Y			
1	2	3	4	5	6	7	8
448	658 315,54	1 324 460,68	658 315,54	1 324 460,68	Метод спутниковых геодезических измерений (определений)	—	Нет закрепления
447	658 340,71	1 324 460,61	658 340,71	1 324 460,61			
451	658 340,94	1 324 480,61	658 340,94	1 324 480,61			
454	658 316,03	1 324 480,67	658 316,03	1 324 480,67			
448	658 315,54	1 324 460,68	658 315,54	1 324 460,68			

2. Сведения о частях границ уточняемого земельного участка с кадастровым номером 23:42:0708006:238 :

Обозначение части границ		Горизонтальное проложение (S), м	Описание прохождения части границ	Сведения о согласовании местоположения границ (согласовано/спорное)
от т.	до т.			
1	2	3	4	5
448	447	25,17	—	согласовано
447	451	20,00		
451	454	24,91		
454	448	20,00		

3. Сведения о характеристиках уточняемого земельного участка с кадастровым номером 23:42:0708006:238 :

№ п/п	Наименование характеристики земельного участка	Значение характеристики
1	2	3

1	2	3
1.	Адрес земельного участка	—
1.1.	Сведения о местоположении земельного участка (при отсутствии адреса) в структурированном в соответствии с федеральной информационной адресной системой виде	Российская Федерация, Краснодарский край, Ейский р-н, Ейск г
1.2.	Дополнительные сведения о местоположении земельного участка	с/т Восход, участок 542
2.	Площадь земельного участка ± величина погрешности определения (вычисления) площади ($P \pm \Delta P$), м ²	501 ± 8,00
3.	Формула, примененная для вычисления предельной погрешности определения площади земельного участка, с подставленными значениями и итоговые (вычисленные) значения	$3,5 * 0,10 * \sqrt{(501,00)} = 8$
4.	Площадь земельного участка согласно сведениям Единого государственного реестра недвижимости (Ркад), м ²	501,00
5.	Оценка расхождения Р и Ркад ($P - P_{кад}$), м ²	0
6.	Предельный минимальный и максимальный размеры земельного участка (Рмин и Рмакс), м ²	Рмин = 300 Рмакс = 1 500
7.	Вид (виды) разрешенного использования	Земельные участки садоводческих товариществ
7.1.	Дополнительные сведения об использовании земельного участка	—
8.	Кадастровый или иной государственный учетный номер (инвентарный) здания, сооружения, объекта незавершенного строительства, расположенного на земельном участке	—
9.	Сведения о земельных участках (землях общего пользования, территории общего пользования), посредством которых обеспечивается доступ	—
10.	Иные сведения	—
4. Пояснения к сведениям об уточняемом земельном участке с кадастровым номером		23:42:0708006:238 :
1.	—	—

1. Сведения о характерных точках границ уточняемого земельного участка с кадастровым номером 23:42:0708006:240 :
 Система координат Местная система координат Зона № 0

Обозначение характерных точек границ	Координаты, м				Метод определения координат	Формулы, примененные для расчета средней квадратической погрешности определения координат характерных точек границ (Mt), с подставленными в такие формулы значениями и итоговые (вычисленные) значения Mt, м	Описание закрепления точки
	содержатся в Едином государственном реестре недвижимости		определены в результате выполнения комплексных кадастровых работ				
	X	Y	X	Y			
1	2	3	4	5	6	7	8
491	—	—	658 290,73	1 324 781,29	Метод спутниковых геодезических измерений (определений)	—	Нет закрепления
490	—	—	658 291,30	1 324 801,73			
516	—	—	658 266,20	1 324 802,05			
517	—	—	658 265,85	1 324 781,81			
491	—	—	658 290,73	1 324 781,29			

2. Сведения о частях границ уточняемого земельного участка с кадастровым номером 23:42:0708006:240 :

Обозначение части границ		Горизонтальное проложение (S), м	Описание прохождения части границ	Сведения о согласовании местоположения границ (согласовано/спорное)
от т.	до т.			
1	2	3	4	5
491	490	20,45	Согласовано	согласовано
490	516	25,10		
516	517	20,24		
517	491	24,89		

3. Сведения о характеристиках уточняемого земельного участка с кадастровым номером 23:42:0708006:240 :

№ п/п	Наименование характеристики земельного участка	Значение характеристики
1	2	3

1	2	3
1.	Адрес земельного участка	—
1.1.	Сведения о местоположении земельного участка (при отсутствии адреса) в структурированном в соответствии с федеральной информационной адресной системой виде	Российская Федерация, Краснодарский край, Ейский р-н, Ейск г
1.2.	Дополнительные сведения о местоположении земельного участка	с/т Восход, участок 556
2.	Площадь земельного участка ± величина погрешности определения (вычисления) площади ($P \pm \Delta P$), м ²	508 ± 8,00
3.	Формула, примененная для вычисления предельной погрешности определения площади земельного участка, с подставленными значениями и итоговые (вычисленные) значения	$3,5 * 0,10 * \sqrt{(508,00)} = 8$
4.	Площадь земельного участка согласно сведениям Единого государственного реестра недвижимости (Ркад), м ²	500,00
5.	Оценка расхождения Р и Ркад ($P - P_{кад}$), м ²	8
6.	Предельный минимальный и максимальный размеры земельного участка (Рмин и Рмакс), м ²	Рмин = 300 Рмакс = 1 500
7.	Вид (виды) разрешенного использования	Земельные участки садоводческих товариществ
7.1.	Дополнительные сведения об использовании земельного участка	—
8.	Кадастровый или иной государственный учетный номер (инвентарный) здания, сооружения, объекта незавершенного строительства, расположенного на земельном участке	—
9.	Сведения о земельных участках (землях общего пользования, территории общего пользования), посредством которых обеспечивается доступ	—
10.	Иные сведения	—
4. Пояснения к сведениям об уточняемом земельном участке с кадастровым номером		23:42:0708006:240 :
1.	—	—

1. Сведения о характерных точках границ уточняемого земельного участка с кадастровым номером 23:42:0708006:241 :
 Система координат МСК-23, зона 1 Зона № 1

Обозначение характерных точек границ	Координаты, м				Метод определения координат	Формулы, примененные для расчета средней квадратической погрешности определения координат характерных точек границ (Mt), с подставленными в такие формулы значениями и итоговые (вычисленные) значения Mt, м	Описание закрепления точки
	содержатся в Едином государственном реестре недвижимости		определены в результате выполнения комплексных кадастровых работ				
	X	Y	X	Y			
1	2	3	4	5	6	7	8
547	—	—	658 260,90	1 324 741,71	Метод спутниковых геодезических измерений (определений)	—	Нет закрепления
543	—	—	658 261,73	1 324 761,46			
546	—	—	658 236,13	1 324 761,74			
548	—	—	658 235,90	1 324 741,88			
547	—	—	658 260,90	1 324 741,71			

2. Сведения о частях границ уточняемого земельного участка с кадастровым номером 23:42:0708006:241 :

Обозначение части границ		Горизонтальное проложение (S), м	Описание прохождения части границ	Сведения о согласовании местоположения границ (согласовано/спорное)
от т.	до т.			
1	2	3	4	5
547	543	19,77	Согласовано	согласовано
543	546	25,60		
546	548	19,86		
548	547	25,00		

3. Сведения о характеристиках уточняемого земельного участка с кадастровым номером 23:42:0708006:241 :

№ п/п	Наименование характеристики земельного участка	Значение характеристики
1	2	3

1	2	3
1.	Адрес земельного участка	—
1.1.	Сведения о местоположении земельного участка (при отсутствии адреса) в структурированном в соответствии с федеральной информационной адресной системой виде	Российская Федерация, Краснодарский край, Ейский р-н, Ейск г
1.2.	Дополнительные сведения о местоположении земельного участка	с/т Восход, участок 559
2.	Площадь земельного участка ± величина погрешности определения (вычисления) площади ($P \pm \Delta P$), м ²	501 ± 8,00
3.	Формула, примененная для вычисления предельной погрешности определения площади земельного участка, с подставленными значениями и итоговые (вычисленные) значения	$3,5 * 0,10 * \sqrt{(501,00)} = 8$
4.	Площадь земельного участка согласно сведениям Единого государственного реестра недвижимости (Ркад), м ²	500,00
5.	Оценка расхождения Р и Ркад ($P - P_{кад}$), м ²	1
6.	Предельный минимальный и максимальный размеры земельного участка (Рмин и Рмакс), м ²	Рмин = 300 Рмакс = 1 500
7.	Вид (виды) разрешенного использования	Земельные участки садоводческих товариществ
7.1.	Дополнительные сведения об использовании земельного участка	—
8.	Кадастровый или иной государственный учетный номер (инвентарный) здания, сооружения, объекта незавершенного строительства, расположенного на земельном участке	—
9.	Сведения о земельных участках (землях общего пользования, территории общего пользования), посредством которых обеспечивается доступ	—
10.	Иные сведения	—
4. Пояснения к сведениям об уточняемом земельном участке с кадастровым номером		23:42:0708006:241 :
1.	—	—

1. Сведения о характерных точках границ уточняемого земельного участка с кадастровым номером 23:42:0708006:242 :
 Система координат МСК-23, зона 1 Зона № 1

Обозначение характерных точек границ	Координаты, м				Метод определения координат	Формулы, примененные для расчета средней квадратической погрешности определения координат характерных точек границ (Mt), с подставленными в такие формулы значениями и итоговые (вычисленные) значения Mt, м	Описание закрепления точки
	содержатся в Едином государственном реестре недвижимости		определены в результате выполнения комплексных кадастровых работ				
	X	Y	X	Y			
1	2	3	4	5	6	7	8
1219	658 260,76	1 324 721,71	658 260,76	1 324 721,71	Метод спутниковых геодезических измерений (определений)	—	Нет закрепления
547	658 260,90	1 324 741,71	658 260,90	1 324 741,71			
548	658 235,90	1 324 741,88	658 235,90	1 324 741,88			
959	658 235,76	1 324 721,88	658 235,76	1 324 721,88			
1219	658 260,76	1 324 721,71	658 260,76	1 324 721,71			

2. Сведения о частях границ уточняемого земельного участка с кадастровым номером 23:42:0708006:242 :

Обозначение части границ		Горизонтальное проложение (S), м	Описание прохождения части границ	Сведения о согласовании местоположения границ (согласовано/спорное)
от т.	до т.			
1	2	3	4	5
1219	547	20,00	—	согласовано
547	548	25,00		
548	959	20,00		
959	1219	25,00		

3. Сведения о характеристиках уточняемого земельного участка с кадастровым номером 23:42:0708006:242 :

№ п/п	Наименование характеристики земельного участка	Значение характеристики
1	2	3

1	2	3
1.	Адрес земельного участка	—
1.1.	Сведения о местоположении земельного участка (при отсутствии адреса) в структурированном в соответствии с федеральной информационной адресной системой виде	Российская Федерация, Краснодарский край, Ейский р-н, Ейск г
1.2.	Дополнительные сведения о местоположении земельного участка	с/т Восход, участок 561
2.	Площадь земельного участка ± величина погрешности определения (вычисления) площади ($P \pm \Delta P$), м ²	500 ± 8,00
3.	Формула, примененная для вычисления предельной погрешности определения площади земельного участка, с подставленными значениями и итоговые (вычисленные) значения	$3,5 * 0,10 * \sqrt{(500,00)} = 8$
4.	Площадь земельного участка согласно сведениям Единого государственного реестра недвижимости (Ркад), м ²	500,00
5.	Оценка расхождения Р и Ркад ($P - P_{кад}$), м ²	0
6.	Предельный минимальный и максимальный размеры земельного участка (Рмин и Рмакс), м ²	Рмин = 300 Рмакс = 1 500
7.	Вид (виды) разрешенного использования	Земельные участки садоводческих товариществ
7.1.	Дополнительные сведения об использовании земельного участка	—
8.	Кадастровый или иной государственный учетный номер (инвентарный) здания, сооружения, объекта незавершенного строительства, расположенного на земельном участке	—
9.	Сведения о земельных участках (землях общего пользования, территории общего пользования), посредством которых обеспечивается доступ	—
10.	Иные сведения	—
4. Пояснения к сведениям об уточняемом земельном участке с кадастровым номером		23:42:0708006:242 :
1.	—	—

1. Сведения о характерных точках границ уточняемого земельного участка с кадастровым номером 23:42:0708006:244 :
 Система координат МСК-23, зона 1 Зона № 1

Обозначение характерных точек границ	Координаты, м				Метод определения координат	Формулы, примененные для расчета средней квадратической погрешности определения координат характерных точек границ (Mt), с подставленными в такие формулы значениями и итоговые (вычисленные) значения Mt, м	Описание закрепления точки
	содержатся в Едином государственном реестре недвижимости		определены в результате выполнения комплексных кадастровых работ				
	X	Y	X	Y			
1	2	3	4	5	6	7	8
496	658 290,40	1 324 721,23	658 290,40	1 324 721,23	Метод спутниковых геодезических измерений (определений)	—	Нет закрепления
890	658 265,12	1 324 721,61	658 265,12	1 324 721,61			
525	658 264,63	1 324 701,50	658 264,63	1 324 701,50			
524	658 290,11	1 324 701,03	658 290,11	1 324 701,03			
496	658 290,40	1 324 721,23	658 290,40	1 324 721,23			

2. Сведения о частях границ уточняемого земельного участка с кадастровым номером 23:42:0708006:244 :

Обозначение части границ		Горизонтальное проложение (S), м	Описание прохождения части границ	Сведения о согласовании местоположения границ (согласовано/спорное)
от т.	до т.			
1	2	3	4	5
496	890	25,28	Согласовано	согласовано
890	525	20,12		
525	524	25,48		
524	496	20,20		

3. Сведения о характеристиках уточняемого земельного участка с кадастровым номером 23:42:0708006:244 :

№ п/п	Наименование характеристики земельного участка	Значение характеристики
1	2	3
1	2	3

1	2	3
1.	Адрес земельного участка	—
1.1.	Сведения о местоположении земельного участка (при отсутствии адреса) в структурированном в соответствии с федеральной информационной адресной системой виде	Российская Федерация, Краснодарский край, Ейский р-н, Ейск г
1.2.	Дополнительные сведения о местоположении земельного участка	с/т Восход, участок 564
2.	Площадь земельного участка ± величина погрешности определения (вычисления) площади ($P \pm \Delta P$), м ²	512 ± 8,00
3.	Формула, примененная для вычисления предельной погрешности определения площади земельного участка, с подставленными значениями и итоговые (вычисленные) значения	$3,5 * 0,10 * \sqrt{(512,00)} = 8$
4.	Площадь земельного участка согласно сведениям Единого государственного реестра недвижимости (Ркад), м ²	512,00
5.	Оценка расхождения Р и Ркад ($P - P_{кад}$), м ²	0
6.	Предельный минимальный и максимальный размеры земельного участка (Рмин и Рмакс), м ²	Рмин = 300 Рмакс = 1 500
7.	Вид (виды) разрешенного использования	Для садоводства
7.1.	Дополнительные сведения об использовании земельного участка	—
8.	Кадастровый или иной государственный учетный номер (инвентарный) здания, сооружения, объекта незавершенного строительства, расположенного на земельном участке	—
9.	Сведения о земельных участках (землях общего пользования, территории общего пользования), посредством которых обеспечивается доступ	—
10.	Иные сведения	—
4. Пояснения к сведениям об уточняемом земельном участке с кадастровым номером		23:42:0708006:244 :
1.	—	—

1. Сведения о характерных точках границ уточняемого земельного участка с кадастровым номером 23:42:0708006:245 :
 Система координат МСК-23, зона 1 Зона № 1

Обозначение характерных точек границ	Координаты, м				Метод определения координат	Формулы, примененные для расчета средней квадратической погрешности определения координат характерных точек границ (Mt), с подставленными в такие формулы значениями и итоговые (вычисленные) значения Mt, м	Описание закрепления точки
	содержатся в Едином государственном реестре недвижимости		определены в результате выполнения комплексных кадастровых работ				
	X	Y	X	Y			
1	2	3	4	5	6	7	8
549	—	—	658 260,58	1 324 681,22	Метод спутниковых геодезических измерений (определений)	—	Нет закрепления
550	—	—	658 260,74	1 324 701,51			
551	—	—	658 236,08	1 324 701,95			
552	—	—	658 235,63	1 324 681,75			
549	—	—	658 260,58	1 324 681,22			

2. Сведения о частях границ уточняемого земельного участка с кадастровым номером 23:42:0708006:245 :

Обозначение части границ		Горизонтальное проложение (S), м	Описание прохождения части границ	Сведения о согласовании местоположения границ (согласовано/спорное)
от т.	до т.			
1	2	3	4	5
549	550	20,29	Согласовано	согласовано
550	551	24,66		
551	552	20,21		
552	549	24,96		

3. Сведения о характеристиках уточняемого земельного участка с кадастровым номером 23:42:0708006:245 :

№ п/п	Наименование характеристики земельного участка	Значение характеристики
1	2	3

1	2	3
1.	Адрес земельного участка	—
1.1.	Сведения о местоположении земельного участка (при отсутствии адреса) в структурированном в соответствии с федеральной информационной адресной системой виде	Российская Федерация, Краснодарский край, Ейский р-н, Ейск г
1.2.	Дополнительные сведения о местоположении земельного участка	с/т Восход, участок 565
2.	Площадь земельного участка ± величина погрешности определения (вычисления) площади ($P \pm \Delta P$), м ²	502 ± 8,00
3.	Формула, примененная для вычисления предельной погрешности определения площади земельного участка, с подставленными значениями и итоговые (вычисленные) значения	$3,5 * 0,10 * \sqrt{(502,00)} = 8$
4.	Площадь земельного участка согласно сведениям Единого государственного реестра недвижимости (Ркад), м ²	500,00
5.	Оценка расхождения Р и Ркад ($P - P_{кад}$), м ²	2
6.	Предельный минимальный и максимальный размеры земельного участка (Рмин и Рмакс), м ²	Рмин = 300 Рмакс = 1 500
7.	Вид (виды) разрешенного использования	Земельные участки садоводческих товариществ
7.1.	Дополнительные сведения об использовании земельного участка	—
8.	Кадастровый или иной государственный учетный номер (инвентарный) здания, сооружения, объекта незавершенного строительства, расположенного на земельном участке	—
9.	Сведения о земельных участках (землях общего пользования, территории общего пользования), посредством которых обеспечивается доступ	—
10.	Иные сведения	—
4. Пояснения к сведениям об уточняемом земельном участке с кадастровым номером		23:42:0708006:245 :
1.	—	—

1. Сведения о характерных точках границ уточняемого земельного участка с кадастровым номером 23:42:0708006:246 :
 Система координат МСК-23, зона 1 Зона № 1

Обозначение характерных точек границ	Координаты, м				Метод определения координат	Формулы, примененные для расчета средней квадратической погрешности определения координат характерных точек границ (Mt), с подставленными в такие формулы значениями и итоговые (вычисленные) значения Mt, м	Описание закрепления точки
	содержатся в Едином государственном реестре недвижимости		определены в результате выполнения комплексных кадастровых работ				
	X	Y	X	Y			
1	2	3	4	5	6	7	8
1218	658 259,75	1 324 641,01	658 259,75	1 324 641,01	Метод спутниковых геодезических измерений (определений)	—	Нет закрепления
553	658 259,98	1 324 661,31	658 259,98	1 324 661,31			
554	658 234,98	1 324 661,30	658 234,98	1 324 661,30			
581	658 234,76	1 324 641,60	658 234,76	1 324 641,60			
1218	658 259,75	1 324 641,01	658 259,75	1 324 641,01			

2. Сведения о частях границ уточняемого земельного участка с кадастровым номером 23:42:0708006:246 :

Обозначение части границ		Горизонтальное проложение (S), м	Описание прохождения части границ	Сведения о согласовании местоположения границ (согласовано/спорное)
от т.	до т.			
1	2	3	4	5
1218	553	20,30	—	согласовано
553	554	25,00		
554	581	19,70		
581	1218	25,00		

3. Сведения о характеристиках уточняемого земельного участка с кадастровым номером 23:42:0708006:246 :

№ п/п	Наименование характеристики земельного участка	Значение характеристики
1	2	3

1	2	3
1.	Адрес земельного участка	—
1.1.	Сведения о местоположении земельного участка (при отсутствии адреса) в структурированном в соответствии с федеральной информационной адресной системой виде	Российская Федерация, Краснодарский край, Ейский р-н, Ейск г
1.2.	Дополнительные сведения о местоположении земельного участка	с/т Восход, участок 569
2.	Площадь земельного участка ± величина погрешности определения (вычисления) площади ($P \pm \Delta P$), м ²	500 ± 8,00
3.	Формула, примененная для вычисления предельной погрешности определения площади земельного участка, с подставленными значениями и итоговые (вычисленные) значения	$3,5 * 0,10 * \sqrt{(500,00)} = 8$
4.	Площадь земельного участка согласно сведениям Единого государственного реестра недвижимости (Ркад), м ²	500,00
5.	Оценка расхождения Р и Ркад (Р - Ркад), м ²	0
6.	Предельный минимальный и максимальный размеры земельного участка (Рмин и Рмакс), м ²	Рмин = 300 Рмакс = 1 500
7.	Вид (виды) разрешенного использования	Земельные участки садоводческих товариществ
7.1.	Дополнительные сведения об использовании земельного участка	—
8.	Кадастровый или иной государственный учетный номер (инвентарный) здания, сооружения, объекта незавершенного строительства, расположенного на земельном участке	—
9.	Сведения о земельных участках (землях общего пользования, территории общего пользования), посредством которых обеспечивается доступ	—
10.	Иные сведения	—
4. Пояснения к сведениям об уточняемом земельном участке с кадастровым номером		23:42:0708006:246 :
1.	—	—

1. Сведения о характерных точках границ уточняемого земельного участка с кадастровым номером 23:42:0708006:247 :
 Система координат МСК-23, зона 1 Зона № 1

Обозначение характерных точек границ	Координаты, м				Метод определения координат	Формулы, примененные для расчета средней квадратической погрешности определения координат характерных точек границ (Mt), с подставленными в такие формулы значениями и итоговые (вычисленные) значения Mt, м	Описание закрепления точки
	содержатся в Едином государственном реестре недвижимости		определены в результате выполнения комплексных кадастровых работ				
	X	Y	X	Y			
1	2	3	4	5	6	7	8
1218	658 259,75	1 324 641,01	658 259,75	1 324 641,01	Метод спутниковых геодезических измерений (определений)	—	Нет закрепления
581	658 234,76	1 324 641,60	658 234,76	1 324 641,60			
557	658 234,53	1 324 621,60	658 234,53	1 324 621,60			
556	658 259,52	1 324 621,02	658 259,52	1 324 621,02			
1218	658 259,75	1 324 641,01	658 259,75	1 324 641,01			

2. Сведения о частях границ уточняемого земельного участка с кадастровым номером 23:42:0708006:247 :

Обозначение части границ		Горизонтальное проложение (S), м	Описание прохождения части границ	Сведения о согласовании местоположения границ (согласовано/спорное)
от т.	до т.			
1	2	3	4	5
1218	581	25,00	—	согласовано
581	557	20,00		
557	556	25,00		
556	1218	19,99		

3. Сведения о характеристиках уточняемого земельного участка с кадастровым номером 23:42:0708006:247 :

№ п/п	Наименование характеристики земельного участка	Значение характеристики
1	2	3

1	2	3
1.	Адрес земельного участка	—
1.1.	Сведения о местоположении земельного участка (при отсутствии адреса) в структурированном в соответствии с федеральной информационной адресной системой виде	Российская Федерация, Краснодарский край, Ейский р-н, Ейск г
1.2.	Дополнительные сведения о местоположении земельного участка	с/т Восход, участок 571
2.	Площадь земельного участка ± величина погрешности определения (вычисления) площади ($P \pm \Delta P$), м ²	500 ± 8,00
3.	Формула, примененная для вычисления предельной погрешности определения площади земельного участка, с подставленными значениями и итоговые (вычисленные) значения	$3,5 * 0,10 * \sqrt{(500,00)} = 8$
4.	Площадь земельного участка согласно сведениям Единого государственного реестра недвижимости (Ркад), м ²	500,00
5.	Оценка расхождения Р и Ркад (Р - Ркад), м ²	0
6.	Предельный минимальный и максимальный размеры земельного участка (Рмин и Рмакс), м ²	Рмин = 300 Рмакс = 1 500
7.	Вид (виды) разрешенного использования	Земельные участки садоводческих товариществ
7.1.	Дополнительные сведения об использовании земельного участка	—
8.	Кадастровый или иной государственный учетный номер (инвентарный) здания, сооружения, объекта незавершенного строительства, расположенного на земельном участке	—
9.	Сведения о земельных участках (землях общего пользования, территории общего пользования), посредством которых обеспечивается доступ	—
10.	Иные сведения	—
4. Пояснения к сведениям об уточняемом земельном участке с кадастровым номером		23:42:0708006:247 :
1.	—	—

1. Сведения о характерных точках границ уточняемого земельного участка с кадастровым номером 23:42:0708006:248 :
 Система координат МСК-23, зона 1 Зона № 1

Обозначение характерных точек границ	Координаты, м				Метод определения координат	Формулы, примененные для расчета средней квадратической погрешности определения координат характерных точек границ (Mt), с подставленными в такие формулы значениями и итоговые (вычисленные) значения Mt, м	Описание закрепления точки
	содержатся в Едином государственном реестре недвижимости		определены в результате выполнения комплексных кадастровых работ				
	X	Y	X	Y			
1	2	3	4	5	6	7	8
560	658 259,21	1 324 581,51	658 259,21	1 324 581,51	Метод спутниковых геодезических измерений (определений)	—	Нет закрепления
555	658 259,42	1 324 601,41	658 259,42	1 324 601,41			
558	658 234,42	1 324 601,70	658 234,42	1 324 601,70			
584	658 234,31	1 324 581,80	658 234,31	1 324 581,80			
560	658 259,21	1 324 581,51	658 259,21	1 324 581,51			

2. Сведения о частях границ уточняемого земельного участка с кадастровым номером 23:42:0708006:248 :

Обозначение части границ		Горизонтальное проложение (S), м	Описание прохождения части границ	Сведения о согласовании местоположения границ (согласовано/спорное)
от т.	до т.			
1	2	3	4	5
560	555	19,90	—	согласовано
555	558	25,00		
558	584	19,90		
584	560	24,90		

3. Сведения о характеристиках уточняемого земельного участка с кадастровым номером 23:42:0708006:248 :

№ п/п	Наименование характеристики земельного участка	Значение характеристики
1	2	3

1	2	3
1.	Адрес земельного участка	—
1.1.	Сведения о местоположении земельного участка (при отсутствии адреса) в структурированном в соответствии с федеральной информационной адресной системой виде	Российская Федерация, Краснодарский край, Ейский р-н, Ейск г
1.2.	Дополнительные сведения о местоположении земельного участка	с/т Восход, участок 575
2.	Площадь земельного участка ± величина погрешности определения (вычисления) площади ($P \pm \Delta P$), м ²	497 ± 8,00
3.	Формула, примененная для вычисления предельной погрешности определения площади земельного участка, с подставленными значениями и итоговые (вычисленные) значения	$3,5 * 0,10 * \sqrt{(497,00)} = 8$
4.	Площадь земельного участка согласно сведениям Единого государственного реестра недвижимости (Ркад), м ²	497,00
5.	Оценка расхождения Р и Ркад ($P - P_{кад}$), м ²	0
6.	Предельный минимальный и максимальный размеры земельного участка (Рмин и Рмакс), м ²	Рмин = 300 Рмакс = 1 500
7.	Вид (виды) разрешенного использования	Земельные участки садоводческих товариществ
7.1.	Дополнительные сведения об использовании земельного участка	—
8.	Кадастровый или иной государственный учетный номер (инвентарный) здания, сооружения, объекта незавершенного строительства, расположенного на земельном участке	—
9.	Сведения о земельных участках (землях общего пользования, территории общего пользования), посредством которых обеспечивается доступ	—
10.	Иные сведения	—
4. Пояснения к сведениям об уточняемом земельном участке с кадастровым номером		23:42:0708006:248 :
1.	—	—

1. Сведения о характерных точках границ уточняемого земельного участка с кадастровым номером 23:42:0708006:249 :
 Система координат МСК-23, зона 1 Зона № 1

Обозначение характерных точек границ	Координаты, м				Метод определения координат	Формулы, примененные для расчета средней квадратической погрешности определения координат характерных точек границ (Mt), с подставленными в такие формулы значениями и итоговые (вычисленные) значения Mt, м	Описание закрепления точки
	содержатся в Едином государственном реестре недвижимости		определены в результате выполнения комплексных кадастровых работ				
	X	Y	X	Y			
1	2	3	4	5	6	7	8
966	658 264,16	1 324 601,36	658 264,16	1 324 601,36	Метод спутниковых геодезических измерений (определений)	—	Нет закрепления
1217	658 263,83	1 324 581,36	658 263,83	1 324 581,36			
500	658 288,83	1 324 580,98	658 288,83	1 324 580,98			
499	658 289,16	1 324 600,97	658 289,16	1 324 600,97			
966	658 264,16	1 324 601,36	658 264,16	1 324 601,36			

2. Сведения о частях границ уточняемого земельного участка с кадастровым номером 23:42:0708006:249 :

Обозначение части границ		Горизонтальное проложение (S), м	Описание прохождения части границ	Сведения о согласовании местоположения границ (согласовано/спорное)
от т.	до т.			
1	2	3	4	5
966	1217	20,00	—	согласовано
1217	500	25,00		
500	499	19,99		
499	966	25,00		

3. Сведения о характеристиках уточняемого земельного участка с кадастровым номером 23:42:0708006:249 :

№ п/п	Наименование характеристики земельного участка	Значение характеристики
1	2	3

1	2	3
1.	Адрес земельного участка	—
1.1.	Сведения о местоположении земельного участка (при отсутствии адреса) в структурированном в соответствии с федеральной информационной адресной системой виде	Российская Федерация, Краснодарский край, Ейский р-н, Ейск г
1.2.	Дополнительные сведения о местоположении земельного участка	с/т Восход, участок 576
2.	Площадь земельного участка ± величина погрешности определения (вычисления) площади ($P \pm \Delta P$), м ²	500 ± 8,00
3.	Формула, примененная для вычисления предельной погрешности определения площади земельного участка, с подставленными значениями и итоговые (вычисленные) значения	$3,5 * 0,10 * \sqrt{(500,00)} = 8$
4.	Площадь земельного участка согласно сведениям Единого государственного реестра недвижимости (Ркад), м ²	500,00
5.	Оценка расхождения Р и Ркад (Р - Ркад), м ²	0
6.	Предельный минимальный и максимальный размеры земельного участка (Рмин и Рмакс), м ²	Рмин = 300 Рмакс = 1 500
7.	Вид (виды) разрешенного использования	Для садоводства
7.1.	Дополнительные сведения об использовании земельного участка	—
8.	Кадастровый или иной государственный учетный номер (инвентарный) здания, сооружения, объекта незавершенного строительства, расположенного на земельном участке	—
9.	Сведения о земельных участках (землях общего пользования, территории общего пользования), посредством которых обеспечивается доступ	—
10.	Иные сведения	—
4. Пояснения к сведениям об уточняемом земельном участке с кадастровым номером		23:42:0708006:249 :
1.	—	—

1. Сведения о характерных точках границ уточняемого земельного участка с кадастровым номером 23:42:0708006:250 :
 Система координат МСК-23, зона 1 Зона № 1

Обозначение характерных точек границ	Координаты, м				Метод определения координат	Формулы, примененные для расчета средней квадратической погрешности определения координат характерных точек границ (Mt), с подставленными в такие формулы значениями и итоговые (вычисленные) значения Mt, м	Описание закрепления точки
	содержатся в Едином государственном реестре недвижимости		определены в результате выполнения комплексных кадастровых работ				
	X	Y	X	Y			
1	2	3	4	5	6	7	8
559	—	—	658 259,00	1 324 561,37	Метод спутниковых геодезических измерений (определений)	—	Нет закрепления
560	—	—	658 259,21	1 324 581,51			
561	—	—	658 234,71	1 324 581,80			
562	—	—	658 234,21	1 324 562,13			
559	—	—	658 259,00	1 324 561,37			

2. Сведения о частях границ уточняемого земельного участка с кадастровым номером 23:42:0708006:250 :

Обозначение части границ		Горизонтальное проложение (S), м	Описание прохождения части границ	Сведения о согласовании местоположения границ (согласовано/спорное)
от т.	до т.			
1	2	3	4	5
559	560	20,14	Согласовано	согласовано
560	561	24,50		
561	562	19,68		
562	559	24,80		

3. Сведения о характеристиках уточняемого земельного участка с кадастровым номером 23:42:0708006:250 :

№ п/п	Наименование характеристики земельного участка	Значение характеристики
1	2	3

1	2	3
1.	Адрес земельного участка	—
1.1.	Сведения о местоположении земельного участка (при отсутствии адреса) в структурированном в соответствии с федеральной информационной адресной системой виде	Российская Федерация, Краснодарский край, Ейский р-н, Ейск г
1.2.	Дополнительные сведения о местоположении земельного участка	с/т Восход, участок 577
2.	Площадь земельного участка ± величина погрешности определения (вычисления) площади ($P \pm \Delta P$), м ²	491 ± 8,00
3.	Формула, примененная для вычисления предельной погрешности определения площади земельного участка, с подставленными значениями и итоговые (вычисленные) значения	$3,5 * 0,10 * \sqrt{(491,00)} = 8$
4.	Площадь земельного участка согласно сведениям Единого государственного реестра недвижимости (Ркад), м ²	500,00
5.	Оценка расхождения Р и Ркад ($P - P_{кад}$), м ²	9
6.	Предельный минимальный и максимальный размеры земельного участка (Рмин и Рмакс), м ²	Рмин = 300 Рмакс = 1 500
7.	Вид (виды) разрешенного использования	Земельные участки садоводческих товариществ
7.1.	Дополнительные сведения об использовании земельного участка	—
8.	Кадастровый или иной государственный учетный номер (инвентарный) здания, сооружения, объекта незавершенного строительства, расположенного на земельном участке	23:42:0708006:1014
9.	Сведения о земельных участках (землях общего пользования, территории общего пользования), посредством которых обеспечивается доступ	—
10.	Иные сведения	—
4. Пояснения к сведениям об уточняемом земельном участке с кадастровым номером		23:42:0708006:250 :
1.	—	—

1. Сведения о характерных точках границ уточняемого земельного участка с кадастровым номером 23:42:0708006:251 :
 Система координат МСК-23, зона 1 Зона № 1

Обозначение характерных точек границ	Координаты, м				Метод определения координат	Формулы, примененные для расчета средней квадратической погрешности определения координат характерных точек границ (Mt), с подставленными в такие формулы значениями и итоговые (вычисленные) значения Mt, м	Описание закрепления точки
	содержатся в Едином государственном реестре недвижимости		определены в результате выполнения комплексных кадастровых работ				
	X	Y	X	Y			
1	2	3	4	5	6	7	8
564	658 258,84	1 324 541,70	658 258,84	1 324 541,70	Метод спутниковых геодезических измерений (определений)	—	Нет закрепления
559	658 259,00	1 324 561,37	658 259,00	1 324 561,37			
562	658 234,21	1 324 562,13	658 234,21	1 324 562,13			
565	658 233,62	1 324 542,47	658 233,62	1 324 542,47			
564	658 258,84	1 324 541,70	658 258,84	1 324 541,70			

2. Сведения о частях границ уточняемого земельного участка с кадастровым номером 23:42:0708006:251 :

Обозначение части границ		Горизонтальное проложение (S), м	Описание прохождения части границ	Сведения о согласовании местоположения границ (согласовано/спорное)
от т.	до т.			
1	2	3	4	5
564	559	19,67	—	согласовано
559	562	24,80		
562	565	19,67		
565	564	25,23		

3. Сведения о характеристиках уточняемого земельного участка с кадастровым номером 23:42:0708006:251 :

№ п/п	Наименование характеристики земельного участка	Значение характеристики
1	2	3

1	2	3
1.	Адрес земельного участка	—
1.1.	Сведения о местоположении земельного участка (при отсутствии адреса) в структурированном в соответствии с федеральной информационной адресной системой виде	Российская Федерация, Краснодарский край, Ейский р-н, Ейск г
1.2.	Дополнительные сведения о местоположении земельного участка	с/т Восход, участок 579
2.	Площадь земельного участка ± величина погрешности определения (вычисления) площади ($P \pm \Delta P$), м ²	492 ± 8,00
3.	Формула, примененная для вычисления предельной погрешности определения площади земельного участка, с подставленными значениями и итоговые (вычисленные) значения	$3,5 * 0,10 * \sqrt{(492,00)} = 8$
4.	Площадь земельного участка согласно сведениям Единого государственного реестра недвижимости (Ркад), м ²	492,00
5.	Оценка расхождения Р и Ркад ($P - P_{кад}$), м ²	0
6.	Предельный минимальный и максимальный размеры земельного участка (Рмин и Рмакс), м ²	Рмин = 300 Рмакс = 1 500
7.	Вид (виды) разрешенного использования	Земельные участки садоводческих товариществ
7.1.	Дополнительные сведения об использовании земельного участка	—
8.	Кадастровый или иной государственный учетный номер (инвентарный) здания, сооружения, объекта незавершенного строительства, расположенного на земельном участке	—
9.	Сведения о земельных участках (землях общего пользования, территории общего пользования), посредством которых обеспечивается доступ	—
10.	Иные сведения	—
4. Пояснения к сведениям об уточняемом земельном участке с кадастровым номером		23:42:0708006:251 :
1.	—	—

1. Сведения о характерных точках границ уточняемого земельного участка с кадастровым номером 23:42:0708006:254 :
 Система координат МСК-23, зона 1 Зона № 1

Обозначение характерных точек границ	Координаты, м				Метод определения координат	Формулы, примененные для расчета средней квадратической погрешности определения координат характерных точек границ (Mt), с подставленными в такие формулы значениями и итоговые (вычисленные) значения Mt, м	Описание закрепления точки
	содержатся в Едином государственном реестре недвижимости		определены в результате выполнения комплексных кадастровых работ				
	X	Y	X	Y			
1	2	3	4	5	6	7	8
750	658 258,15	1 324 501,63	658 258,15	1 324 501,63	Метод спутниковых геодезических измерений (определений)	—	Нет закрепления
563	658 258,38	1 324 521,63	658 258,38	1 324 521,63			
566	658 233,38	1 324 521,91	658 233,38	1 324 521,91			
589	658 233,16	1 324 501,91	658 233,16	1 324 501,91			
750	658 258,15	1 324 501,63	658 258,15	1 324 501,63			

2. Сведения о частях границ уточняемого земельного участка с кадастровым номером 23:42:0708006:254 :

Обозначение части границ		Горизонтальное проложение (S), м	Описание прохождения части границ	Сведения о согласовании местоположения границ (согласовано/спорное)
от т.	до т.			
1	2	3	4	5
750	563	20,00	—	согласовано
563	566	25,00		
566	589	20,00		
589	750	24,99		

3. Сведения о характеристиках уточняемого земельного участка с кадастровым номером 23:42:0708006:254 :

№ п/п	Наименование характеристики земельного участка	Значение характеристики
1	2	3
1	2	3

1	2	3
1.	Адрес земельного участка	—
1.1.	Сведения о местоположении земельного участка (при отсутствии адреса) в структурированном в соответствии с федеральной информационной адресной системой виде	Российская Федерация, Краснодарский край, Ейский р-н, Ейск г
1.2.	Дополнительные сведения о местоположении земельного участка	с/т Восход, участок 583
2.	Площадь земельного участка ± величина погрешности определения (вычисления) площади ($P \pm \Delta P$), м ²	500 ± 8,00
3.	Формула, примененная для вычисления предельной погрешности определения площади земельного участка, с подставленными значениями и итоговые (вычисленные) значения	$3,5 * 0,10 * \sqrt{(500,00)} = 8$
4.	Площадь земельного участка согласно сведениям Единого государственного реестра недвижимости (Ркад), м ²	500,00
5.	Оценка расхождения Р и Ркад (Р - Ркад), м ²	0
6.	Предельный минимальный и максимальный размеры земельного участка (Рмин и Рмакс), м ²	Рмин = 300 Рмакс = 1 500
7.	Вид (виды) разрешенного использования	Для садоводства
7.1.	Дополнительные сведения об использовании земельного участка	—
8.	Кадастровый или иной государственный учетный номер (инвентарный) здания, сооружения, объекта незавершенного строительства, расположенного на земельном участке	—
9.	Сведения о земельных участках (землях общего пользования, территории общего пользования), посредством которых обеспечивается доступ	—
10.	Иные сведения	—
4. Пояснения к сведениям об уточняемом земельном участке с кадастровым номером		23:42:0708006:254 :
1.	—	—

1. Сведения о характерных точках границ уточняемого земельного участка с кадастровым номером 23:42:0708006:255 :
 Система координат МСК-23, зона 1 Зона № 1

Обозначение характерных точек границ	Координаты, м				Метод определения координат	Формулы, примененные для расчета средней квадратической погрешности определения координат характерных точек границ (Mt), с подставленными в такие формулы значениями и итоговые (вычисленные) значения Mt, м	Описание закрепления точки
	содержатся в Едином государственном реестре недвижимости		определены в результате выполнения комплексных кадастровых работ				
	X	Y	X	Y			
1	2	3	4	5	6	7	8
504	—	—	658 287,15	1 324 481,19	Метод спутниковых геодезических измерений (определений)	—	Нет закрепления
503	—	—	658 287,47	1 324 501,14			
534	—	—	658 262,32	1 324 501,45			
535	—	—	658 262,07	1 324 481,51			
504	—	—	658 287,15	1 324 481,19			

2. Сведения о частях границ уточняемого земельного участка с кадастровым номером 23:42:0708006:255 :

Обозначение части границ		Горизонтальное проложение (S), м	Описание прохождения части границ	Сведения о согласовании местоположения границ (согласовано/спорное)
от т.	до т.			
1	2	3	4	5
504	503	19,95	Согласовано	согласовано
503	534	25,15		
534	535	19,94		
535	504	25,08		

3. Сведения о характеристиках уточняемого земельного участка с кадастровым номером 23:42:0708006:255 :

№ п/п	Наименование характеристики земельного участка	Значение характеристики
1	2	3

1	2	3
1.	Адрес земельного участка	—
1.1.	Сведения о местоположении земельного участка (при отсутствии адреса) в структурированном в соответствии с федеральной информационной адресной системой виде	Российская Федерация, Краснодарский край, Ейский р-н, Ейск г
1.2.	Дополнительные сведения о местоположении земельного участка	с/т Восход, участок 586
2.	Площадь земельного участка ± величина погрешности определения (вычисления) площади ($P \pm \Delta P$), м ²	501 ± 8,00
3.	Формула, примененная для вычисления предельной погрешности определения площади земельного участка, с подставленными значениями и итоговые (вычисленные) значения	$3,5 * 0,10 * \sqrt{(501,00)} = 8$
4.	Площадь земельного участка согласно сведениям Единого государственного реестра недвижимости (Ркад), м ²	500,00
5.	Оценка расхождения Р и Ркад (Р - Ркад), м ²	1
6.	Предельный минимальный и максимальный размеры земельного участка (Рмин и Рмакс), м ²	Рмин = 300 Рмакс = 1 500
7.	Вид (виды) разрешенного использования	Земельные участки садоводческих товариществ
7.1.	Дополнительные сведения об использовании земельного участка	—
8.	Кадастровый или иной государственный учетный номер (инвентарный) здания, сооружения, объекта незавершенного строительства, расположенного на земельном участке	—
9.	Сведения о земельных участках (землях общего пользования, территории общего пользования), посредством которых обеспечивается доступ	—
10.	Иные сведения	—
4. Пояснения к сведениям об уточняемом земельном участке с кадастровым номером		23:42:0708006:255 :
1.	—	—

1. Сведения о характерных точках границ уточняемого земельного участка с кадастровым номером 23:42:0708006:256 :
 Система координат МСК-23, зона 1 Зона № 1

Обозначение характерных точек границ	Координаты, м				Метод определения координат	Формулы, примененные для расчета средней квадратической погрешности определения координат характерных точек границ (Mt), с подставленными в такие формулы значениями и итоговые (вычисленные) значения Mt, м	Описание закрепления точки
	содержатся в Едином государственном реестре недвижимости		определены в результате выполнения комплексных кадастровых работ				
	X	Y	X	Y			
1	2	3	4	5	6	7	8
506	658 286,83	1 324 461,24	658 286,83	1 324 461,24	Метод спутниковых геодезических измерений (определений)	—	Нет закрепления
504	658 287,15	1 324 481,19	658 287,15	1 324 481,19			
535	658 262,07	1 324 481,51	658 262,07	1 324 481,51			
962	658 261,83	1 324 461,56	658 261,83	1 324 461,56			
506	658 286,83	1 324 461,24	658 286,83	1 324 461,24			

2. Сведения о частях границ уточняемого земельного участка с кадастровым номером 23:42:0708006:256 :

Обозначение части границ		Горизонтальное проложение (S), м	Описание прохождения части границ	Сведения о согласовании местоположения границ (согласовано/спорное)
от т.	до т.			
1	2	3	4	5
506	504	19,95	—	согласовано
504	535	25,08		
535	962	19,95		
962	506	25,00		

3. Сведения о характеристиках уточняемого земельного участка с кадастровым номером 23:42:0708006:256 :

№ п/п	Наименование характеристики земельного участка	Значение характеристики
1	2	3

1	2	3
1.	Адрес земельного участка	—
1.1.	Сведения о местоположении земельного участка (при отсутствии адреса) в структурированном в соответствии с федеральной информационной адресной системой виде	Российская Федерация, Краснодарский край, Ейский р-н, Ейск г
1.2.	Дополнительные сведения о местоположении земельного участка	с/т Восход, участок 588
2.	Площадь земельного участка ± величина погрешности определения (вычисления) площади ($P \pm \Delta P$), м ²	500 ± 8,00
3.	Формула, примененная для вычисления предельной погрешности определения площади земельного участка, с подставленными значениями и итоговые (вычисленные) значения	$3,5 * 0,10 * \sqrt{(500,00)} = 8$
4.	Площадь земельного участка согласно сведениям Единого государственного реестра недвижимости (Ркад), м ²	500,00
5.	Оценка расхождения Р и Ркад (Р - Ркад), м ²	0
6.	Предельный минимальный и максимальный размеры земельного участка (Рмин и Рмакс), м ²	Рмин = 300 Рмакс = 1 500
7.	Вид (виды) разрешенного использования	Земельные участки садоводческих товариществ
7.1.	Дополнительные сведения об использовании земельного участка	—
8.	Кадастровый или иной государственный учетный номер (инвентарный) здания, сооружения, объекта незавершенного строительства, расположенного на земельном участке	—
9.	Сведения о земельных участках (землях общего пользования, территории общего пользования), посредством которых обеспечивается доступ	—
10.	Иные сведения	—
4. Пояснения к сведениям об уточняемом земельном участке с кадастровым номером		23:42:0708006:256 :
1.	—	—

1. Сведения о характерных точках границ уточняемого земельного участка с кадастровым номером 23:42:0708006:257 :
 Система координат МСК-23, зона 1 Зона № 1

Обозначение характерных точек границ	Координаты, м				Метод определения координат	Формулы, примененные для расчета средней квадратической погрешности определения координат характерных точек границ (Mt), с подставленными в такие формулы значениями и итоговые (вычисленные) значения Mt, м	Описание закрепления точки
	содержатся в Едином государственном реестре недвижимости		определены в результате выполнения комплексных кадастровых работ				
	X	Y	X	Y			
1	2	3	4	5	6	7	8
755	—	—	658 237,28	1 324 861,87	Метод спутниковых геодезических измерений (определений)	—	Нет закрепления
756	—	—	658 237,83	1 324 881,86			
757	—	—	658 212,66	1 324 881,99			
758	—	—	658 212,64	1 324 881,65			
573	—	—	658 212,66	1 324 861,88			
572	—	—	658 237,08	1 324 861,87			
755	—	—	658 237,28	1 324 861,87			

2. Сведения о частях границ уточняемого земельного участка с кадастровым номером 23:42:0708006:257 :

Обозначение части границ		Горизонтальное проложение (S), м	Описание прохождения части границ	Сведения о согласовании местоположения границ (согласовано/спорное)
от т.	до т.			
1	2	3	4	5
755	756	20,00	Согласовано	согласовано
756	757	25,17		
757	758	0,34		
758	573	19,77		
573	572	24,42		
572	755	0,20		

3. Сведения о характеристиках уточняемого земельного участка с кадастровым номером <u>23:42:0708006:257</u> :		
№ п/п	Наименование характеристики земельного участка	Значение характеристики
1	2	3
1.	Адрес земельного участка	—
1.1.	Сведения о местоположении земельного участка (при отсутствии адреса) в структурированном в соответствии с федеральной информационной адресной системой виде	Российская Федерация, Краснодарский край, Ейский р-н, Ейск г
1.2.	Дополнительные сведения о местоположении земельного участка	с/т Восход, участок 594
2.	Площадь земельного участка ± величина погрешности определения (вычисления) площади ($P \pm \Delta P$), м ²	499 ± 8,00
3.	Формула, примененная для вычисления предельной погрешности определения площади земельного участка, с подставленными значениями и итоговые (вычисленные) значения	$3,5 * 0,10 * \sqrt{(499,00)} = 8$
4.	Площадь земельного участка согласно сведениям Единого государственного реестра недвижимости (Ркад), м ²	500,00
5.	Оценка расхождения Р и Ркад ($P - P_{кад}$), м ²	1
6.	Предельный минимальный и максимальный размеры земельного участка (Рмин и Рмакс), м ²	Рмин = 300 Рмакс = 1 500
7.	Вид (виды) разрешенного использования	Земельные участки садоводческих товариществ
7.1.	Дополнительные сведения об использовании земельного участка	—
8.	Кадастровый или иной государственный учетный номер (инвентарный) здания, сооружения, объекта незавершенного строительства, расположенного на земельном участке	—
9.	Сведения о земельных участках (землях общего пользования, территории общего пользования), посредством которых обеспечивается доступ	—
10.	Иные сведения	—
4. Пояснения к сведениям об уточняемом земельном участке с кадастровым номером <u>23:42:0708006:257</u> :		
1.	—	—

1. Сведения о характерных точках границ уточняемого земельного участка с кадастровым номером 23:42:0708006:258 :
 Система координат МСК-23, зона 1 Зона № 1

Обозначение характерных точек границ	Координаты, м				Метод определения координат	Формулы, примененные для расчета средней квадратической погрешности определения координат характерных точек границ (Mt), с подставленными в такие формулы значениями и итоговые (вычисленные) значения Mt, м	Описание закрепления точки
	содержатся в Едином государственном реестре недвижимости		определены в результате выполнения комплексных кадастровых работ				
	X	Y	X	Y			
1	2	3	4	5	6	7	8
603	—	—	658 208,96	1 324 841,50	Метод спутниковых геодезических измерений (определений)	—	Нет закрепления
600	—	—	658 208,94	1 324 861,68			
602	—	—	658 184,13	1 324 862,21			
604	—	—	658 183,97	1 324 842,03			
603	—	—	658 208,96	1 324 841,50			

2. Сведения о частях границ уточняемого земельного участка с кадастровым номером 23:42:0708006:258 :

Обозначение части границ		Горизонтальное проложение (S), м	Описание прохождения части границ	Сведения о согласовании местоположения границ (согласовано/спорное)
от т.	до т.			
1	2	3	4	5
603	600	20,18	Согласовано	согласовано
600	602	24,82		
602	604	20,18		
604	603	25,00		

3. Сведения о характеристиках уточняемого земельного участка с кадастровым номером 23:42:0708006:258 :

№ п/п	Наименование характеристики земельного участка	Значение характеристики
1	2	3

1	2	3
1.	Адрес земельного участка	—
1.1.	Сведения о местоположении земельного участка (при отсутствии адреса) в структурированном в соответствии с федеральной информационной адресной системой виде	Российская Федерация, Краснодарский край, Ейский р-н, Ейск г
1.2.	Дополнительные сведения о местоположении земельного участка	с/т Восход, участок 595
2.	Площадь земельного участка ± величина погрешности определения (вычисления) площади ($P \pm \Delta P$), м ²	503 ± 8,00
3.	Формула, примененная для вычисления предельной погрешности определения площади земельного участка, с подставленными значениями и итоговые (вычисленные) значения	$3,5 * 0,10 * \sqrt{(503,00)} = 8$
4.	Площадь земельного участка согласно сведениям Единого государственного реестра недвижимости (Ркад), м ²	500,00
5.	Оценка расхождения Р и Ркад ($P - P_{кад}$), м ²	3
6.	Предельный минимальный и максимальный размеры земельного участка (Рмин и Рмакс), м ²	Рмин = 300 Рмакс = 1 500
7.	Вид (виды) разрешенного использования	Земельные участки садоводческих товариществ
7.1.	Дополнительные сведения об использовании земельного участка	—
8.	Кадастровый или иной государственный учетный номер (инвентарный) здания, сооружения, объекта незавершенного строительства, расположенного на земельном участке	—
9.	Сведения о земельных участках (землях общего пользования, территории общего пользования), посредством которых обеспечивается доступ	—
10.	Иные сведения	—
4. Пояснения к сведениям об уточняемом земельном участке с кадастровым номером		23:42:0708006:258 :
1.	—	—

1. Сведения о характерных точках границ уточняемого земельного участка с кадастровым номером 23:42:0708006:259 :
 Система координат МСК-23, зона 1 Зона № 1

Обозначение характерных точек границ	Координаты, м				Метод определения координат	Формулы, примененные для расчета средней квадратической погрешности определения координат характерных точек границ (Mt), с подставленными в такие формулы значениями и итоговые (вычисленные) значения Mt, м	Описание закрепления точки
	содержатся в Едином государственном реестре недвижимости		определены в результате выполнения комплексных кадастровых работ				
	X	Y	X	Y			
1	2	3	4	5	6	7	8
538	—	—	658 236,85	1 324 841,87	Метод спутниковых геодезических измерений (определений)	—	Нет закрепления
572	—	—	658 237,08	1 324 861,87			
573	—	—	658 212,66	1 324 861,88			
574	—	—	658 212,40	1 324 841,88			
538	—	—	658 236,85	1 324 841,87			

2. Сведения о частях границ уточняемого земельного участка с кадастровым номером 23:42:0708006:259 :

Обозначение части границ		Горизонтальное проложение (S), м	Описание прохождения части границ	Сведения о согласовании местоположения границ (согласовано/спорное)
от т.	до т.			
1	2	3	4	5
538	572	20,00	Согласовано	согласовано
572	573	24,42		
573	574	20,00		
574	538	24,45		

3. Сведения о характеристиках уточняемого земельного участка с кадастровым номером 23:42:0708006:259 :

№ п/п	Наименование характеристики земельного участка	Значение характеристики
1	2	3

1	2	3
1.	Адрес земельного участка	—
1.1.	Сведения о местоположении земельного участка (при отсутствии адреса) в структурированном в соответствии с федеральной информационной адресной системой виде	Российская Федерация, Краснодарский край, Ейский р-н, Ейск г
1.2.	Дополнительные сведения о местоположении земельного участка	с/т Восход, участок 596
2.	Площадь земельного участка ± величина погрешности определения (вычисления) площади ($P \pm \Delta P$), м ²	489 ± 8,00
3.	Формула, примененная для вычисления предельной погрешности определения площади земельного участка, с подставленными значениями и итоговые (вычисленные) значения	$3,5 * 0,10 * \sqrt{(489,00)} = 8$
4.	Площадь земельного участка согласно сведениям Единого государственного реестра недвижимости (Ркад), м ²	500,00
5.	Оценка расхождения Р и Ркад ($P - P_{кад}$), м ²	11
6.	Предельный минимальный и максимальный размеры земельного участка (Рмин и Рмакс), м ²	Рмин = 300 Рмакс = 1 500
7.	Вид (виды) разрешенного использования	Земельные участки садоводческих товариществ
7.1.	Дополнительные сведения об использовании земельного участка	—
8.	Кадастровый или иной государственный учетный номер (инвентарный) здания, сооружения, объекта незавершенного строительства, расположенного на земельном участке	—
9.	Сведения о земельных участках (землях общего пользования, территории общего пользования), посредством которых обеспечивается доступ	—
10.	Иные сведения	—
4. Пояснения к сведениям об уточняемом земельном участке с кадастровым номером		23:42:0708006:259 :
1.	—	—

1. Сведения о характерных точках границ уточняемого земельного участка с кадастровым номером 23:42:0708006:260 :
 Система координат МСК-23, зона 1 Зона № 1

Обозначение характерных точек границ	Координаты, м				Метод определения координат	Формулы, примененные для расчета средней квадратической погрешности определения координат характерных точек границ (Mt), с подставленными в такие формулы значениями и итоговые (вычисленные) значения Mt, м	Описание закрепления точки
	содержатся в Едином государственном реестре недвижимости		определены в результате выполнения комплексных кадастровых работ				
	X	Y	X	Y			
1	2	3	4	5	6	7	8
603	658 208,96	1 324 841,50	658 208,96	1 324 841,50	Метод спутниковых геодезических измерений (определений)	—	Нет закрепления
604	658 183,97	1 324 842,03	658 183,97	1 324 842,03			
607	658 183,75	1 324 821,77	658 183,75	1 324 821,77			
606	658 208,75	1 324 821,51	658 208,75	1 324 821,51			
603	658 208,96	1 324 841,50	658 208,96	1 324 841,50			

2. Сведения о частях границ уточняемого земельного участка с кадастровым номером 23:42:0708006:260 :

Обозначение части границ		Горизонтальное проложение (S), м	Описание прохождения части границ	Сведения о согласовании местоположения границ (согласовано/спорное)
от т.	до т.			
1	2	3	4	5
603	604	25,00	—	согласовано
604	607	20,26		
607	606	25,00		
606	603	19,99		

3. Сведения о характеристиках уточняемого земельного участка с кадастровым номером 23:42:0708006:260 :

№ п/п	Наименование характеристики земельного участка	Значение характеристики
1	2	3
1	2	3

1	2	3
1.	Адрес земельного участка	—
1.1.	Сведения о местоположении земельного участка (при отсутствии адреса) в структурированном в соответствии с федеральной информационной адресной системой виде	Российская Федерация, Краснодарский край, Ейский р-н, Ейск г
1.2.	Дополнительные сведения о местоположении земельного участка	с/т Восход, участок 597
2.	Площадь земельного участка ± величина погрешности определения (вычисления) площади ($P \pm \Delta P$), м ²	503 ± 8,00
3.	Формула, примененная для вычисления предельной погрешности определения площади земельного участка, с подставленными значениями и итоговые (вычисленные) значения	$3,5 * 0,10 * \sqrt{(503,00)} = 8$
4.	Площадь земельного участка согласно сведениям Единого государственного реестра недвижимости (Ркад), м ²	503,00
5.	Оценка расхождения Р и Ркад (Р - Ркад), м ²	0
6.	Предельный минимальный и максимальный размеры земельного участка (Рмин и Рмакс), м ²	Рмин = 300 Рмакс = 1 500
7.	Вид (виды) разрешенного использования	для садоводства
7.1.	Дополнительные сведения об использовании земельного участка	—
8.	Кадастровый или иной государственный учетный номер (инвентарный) здания, сооружения, объекта незавершенного строительства, расположенного на земельном участке	—
9.	Сведения о земельных участках (землях общего пользования, территории общего пользования), посредством которых обеспечивается доступ	—
10.	Иные сведения	—
4. Пояснения к сведениям об уточняемом земельном участке с кадастровым номером		23:42:0708006:260 :
1.	—	—

1. Сведения о характерных точках границ уточняемого земельного участка с кадастровым номером 23:42:0708006:261 :
 Система координат МСК-23, зона 1 Зона № 1

Обозначение характерных точек границ	Координаты, м				Метод определения координат	Формулы, примененные для расчета средней квадратической погрешности определения координат характерных точек границ (Mt), с подставленными в такие формулы значениями и итоговые (вычисленные) значения Mt, м	Описание закрепления точки
	содержатся в Едином государственном реестре недвижимости		определены в результате выполнения комплексных кадастровых работ				
	X	Y	X	Y			
1	2	3	4	5	6	7	8
542	—	—	658 236,59	1 324 801,88	Метод спутниковых геодезических измерений (определений)	—	Нет закрепления
539	—	—	658 236,72	1 324 821,87			
575	—	—	658 212,15	1 324 821,94			
576	—	—	658 211,89	1 324 802,00			
542	—	—	658 236,59	1 324 801,88			

2. Сведения о частях границ уточняемого земельного участка с кадастровым номером 23:42:0708006:261 :

Обозначение части границ		Горизонтальное проложение (S), м	Описание прохождения части границ	Сведения о согласовании местоположения границ (согласовано/спорное)
от т.	до т.			
1	2	3	4	5
542	539	19,99	Согласовано	согласовано
539	575	24,57		
575	576	19,94		
576	542	24,70		

3. Сведения о характеристиках уточняемого земельного участка с кадастровым номером 23:42:0708006:261 :

№ п/п	Наименование характеристики земельного участка	Значение характеристики
1	2	3

1	2	3
1.	Адрес земельного участка	—
1.1.	Сведения о местоположении земельного участка (при отсутствии адреса) в структурированном в соответствии с федеральной информационной адресной системой виде	Российская Федерация, Краснодарский край, Ейский р-н, Ейск г
1.2.	Дополнительные сведения о местоположении земельного участка	с/т Восход, участок 600
2.	Площадь земельного участка ± величина погрешности определения (вычисления) площади ($P \pm \Delta P$), м ²	492 ± 8,00
3.	Формула, примененная для вычисления предельной погрешности определения площади земельного участка, с подставленными значениями и итоговые (вычисленные) значения	$3,5 * 0,10 * \sqrt{(492,00)} = 8$
4.	Площадь земельного участка согласно сведениям Единого государственного реестра недвижимости (Ркад), м ²	500,00
5.	Оценка расхождения Р и Ркад ($P - P_{кад}$), м ²	8
6.	Предельный минимальный и максимальный размеры земельного участка (Рмин и Рмакс), м ²	Рмин = 300 Рмакс = 1 500
7.	Вид (виды) разрешенного использования	Земельные участки садоводческих товариществ
7.1.	Дополнительные сведения об использовании земельного участка	—
8.	Кадастровый или иной государственный учетный номер (инвентарный) здания, сооружения, объекта незавершенного строительства, расположенного на земельном участке	—
9.	Сведения о земельных участках (землях общего пользования, территории общего пользования), посредством которых обеспечивается доступ	—
10.	Иные сведения	—
4. Пояснения к сведениям об уточняемом земельном участке с кадастровым номером		23:42:0708006:261 :
1.	—	—

1. Сведения о характерных точках границ уточняемого земельного участка с кадастровым номером 23:42:0708006:262 :
 Система координат МСК-23, зона 1 Зона № 1

Обозначение характерных точек границ	Координаты, м				Метод определения координат	Формулы, примененные для расчета средней квадратической погрешности определения координат характерных точек границ (Mt), с подставленными в такие формулы значениями и итоговые (вычисленные) значения Mt, м	Описание закрепления точки
	содержатся в Едином государственном реестре недвижимости		определены в результате выполнения комплексных кадастровых работ				
	X	Y	X	Y			
1	2	3	4	5	6	7	8
609	—	—	658 208,37	1 324 781,96	Метод спутниковых геодезических измерений (определений)	—	Нет закрепления
605	—	—	658 208,56	1 324 801,75			
608	—	—	658 183,24	1 324 802,30			
610	—	—	658 183,27	1 324 782,76			
609	—	—	658 208,37	1 324 781,96			

2. Сведения о частях границ уточняемого земельного участка с кадастровым номером 23:42:0708006:262 :

Обозначение части границ		Горизонтальное проложение (S), м	Описание прохождения части границ	Сведения о согласовании местоположения границ (согласовано/спорное)
от т.	до т.			
1	2	3	4	5
609	605	19,79	Согласовано	согласовано
605	608	25,33		
608	610	19,54		
610	609	25,11		

3. Сведения о характеристиках уточняемого земельного участка с кадастровым номером 23:42:0708006:262 :

№ п/п	Наименование характеристики земельного участка	Значение характеристики
1	2	3

1	2	3
1.	Адрес земельного участка	—
1.1.	Сведения о местоположении земельного участка (при отсутствии адреса) в структурированном в соответствии с федеральной информационной адресной системой виде	Российская Федерация, Краснодарский край, Ейский р-н, Ейск г
1.2.	Дополнительные сведения о местоположении земельного участка	с/т Восход, участок 601
2.	Площадь земельного участка ± величина погрешности определения (вычисления) площади ($P \pm \Delta P$), м ²	496 ± 8,00
3.	Формула, примененная для вычисления предельной погрешности определения площади земельного участка, с подставленными значениями и итоговые (вычисленные) значения	$3,5 * 0,10 * \sqrt{(496,00)} = 8$
4.	Площадь земельного участка согласно сведениям Единого государственного реестра недвижимости (Ркад), м ²	500,00
5.	Оценка расхождения Р и Ркад ($P - P_{кад}$), м ²	4
6.	Предельный минимальный и максимальный размеры земельного участка (Рмин и Рмакс), м ²	Рмин = 300 Рмакс = 1 500
7.	Вид (виды) разрешенного использования	Для садоводства
7.1.	Дополнительные сведения об использовании земельного участка	—
8.	Кадастровый или иной государственный учетный номер (инвентарный) здания, сооружения, объекта незавершенного строительства, расположенного на земельном участке	—
9.	Сведения о земельных участках (землях общего пользования, территории общего пользования), посредством которых обеспечивается доступ	—
10.	Иные сведения	—
4. Пояснения к сведениям об уточняемом земельном участке с кадастровым номером		23:42:0708006:262 :
1.	—	—

1. Сведения о характерных точках границ уточняемого земельного участка с кадастровым номером 23:42:0708006:263 :
 Система координат МСК-23, зона 1 Зона № 1

Обозначение характерных точек границ	Координаты, м				Метод определения координат	Формулы, примененные для расчета средней квадратической погрешности определения координат характерных точек границ (Mt), с подставленными в такие формулы значениями и итоговые (вычисленные) значения Mt, м	Описание закрепления точки
	содержатся в Едином государственном реестре недвижимости		определены в результате выполнения комплексных кадастровых работ				
	X	Y	X	Y			
1	2	3	4	5	6	7	8
1215	658 208,14	1 324 762,19	658 208,14	1 324 762,19	Метод спутниковых геодезических измерений (определений)	—	Нет закрепления
609	658 208,37	1 324 781,96	658 208,37	1 324 781,96			
610	658 183,27	1 324 782,76	658 183,27	1 324 782,76			
613	658 182,79	1 324 762,29	658 182,79	1 324 762,29			
1215	658 208,14	1 324 762,19	658 208,14	1 324 762,19			

2. Сведения о частях границ уточняемого земельного участка с кадастровым номером 23:42:0708006:263 :

Обозначение части границ		Горизонтальное проложение (S), м	Описание прохождения части границ	Сведения о согласовании местоположения границ (согласовано/спорное)
от т.	до т.			
1	2	3	4	5
1215	609	19,77	—	согласовано
609	610	25,11		
610	613	20,48		
613	1215	25,35		

3. Сведения о характеристиках уточняемого земельного участка с кадастровым номером 23:42:0708006:263 :

№ п/п	Наименование характеристики земельного участка	Значение характеристики
1	2	3

1	2	3
1.	Адрес земельного участка	—
1.1.	Сведения о местоположении земельного участка (при отсутствии адреса) в структурированном в соответствии с федеральной информационной адресной системой виде	Российская Федерация, Краснодарский край, Ейский р-н, Ейск г
1.2.	Дополнительные сведения о местоположении земельного участка	с/т Восход, участок 603
2.	Площадь земельного участка ± величина погрешности определения (вычисления) площади ($P \pm \Delta P$), м ²	508 ± 8,00
3.	Формула, примененная для вычисления предельной погрешности определения площади земельного участка, с подставленными значениями и итоговые (вычисленные) значения	$3,5 * 0,10 * \sqrt{(508,00)} = 8$
4.	Площадь земельного участка согласно сведениям Единого государственного реестра недвижимости (Ркад), м ²	508,00
5.	Оценка расхождения P и Ркад (P - Ркад), м ²	0
6.	Предельный минимальный и максимальный размеры земельного участка (Рмин и Рмакс), м ²	Рмин = 300 Рмакс = 1 500
7.	Вид (виды) разрешенного использования	Земельные участки садоводческих товариществ
7.1.	Дополнительные сведения об использовании земельного участка	—
8.	Кадастровый или иной государственный учетный номер (инвентарный) здания, сооружения, объекта незавершенного строительства, расположенного на земельном участке	—
9.	Сведения о земельных участках (землях общего пользования, территории общего пользования), посредством которых обеспечивается доступ	—
10.	Иные сведения	—
4. Пояснения к сведениям об уточняемом земельном участке с кадастровым номером		23:42:0708006:263 :
1.	—	—

1. Сведения о характерных точках границ уточняемого земельного участка с кадастровым номером 23:42:0708006:264 :
 Система координат МСК-23, зона 1 Зона № 1

Обозначение характерных точек границ	Координаты, м				Метод определения координат	Формулы, примененные для расчета средней квадратической погрешности определения координат характерных точек границ (Mt), с подставленными в такие формулы значениями и итоговые (вычисленные) значения Mt, м	Описание закрепления точки
	содержатся в Едином государственном реестре недвижимости		определены в результате выполнения комплексных кадастровых работ				
	X	Y	X	Y			
1	2	3	4	5	6	7	8
546	658 236,13	1 324 761,74	658 236,13	1 324 761,74	Метод спутниковых геодезических измерений (определений)	—	Нет закрепления
545	658 236,36	1 324 781,68	658 236,36	1 324 781,68			
578	658 212,52	1 324 782,05	658 212,52	1 324 782,05			
577	658 211,64	1 324 782,07	658 211,64	1 324 782,07			
579	658 211,18	1 324 762,02	658 211,18	1 324 762,02			
546	658 236,13	1 324 761,74	658 236,13	1 324 761,74			

2. Сведения о частях границ уточняемого земельного участка с кадастровым номером 23:42:0708006:264 :

Обозначение части границ		Горизонтальное проложение (S), м	Описание прохождения части границ	Сведения о согласовании местоположения границ (согласовано/спорное)
от т.	до т.			
1	2	3	4	5
546	545	19,94	—	согласовано
545	578	23,84		
578	577	0,88		
577	579	20,06		
579	546	24,95		

3. Сведения о характеристиках уточняемого земельного участка с кадастровым номером 23:42:0708006:264 :

№ п/п	Наименование характеристики земельного участка	Значение характеристики
1	2	3

1	2	3
1.	Адрес земельного участка	—
1.1.	Сведения о местоположении земельного участка (при отсутствии адреса) в структурированном в соответствии с федеральной информационной адресной системой виде	Российская Федерация, Краснодарский край, Ейский р-н, Ейск г
1.2.	Дополнительные сведения о местоположении земельного участка	с/т Восход, участок 604
2.	Площадь земельного участка ± величина погрешности определения (вычисления) площади ($P \pm \Delta P$), м ²	497 ± 8,00
3.	Формула, примененная для вычисления предельной погрешности определения площади земельного участка, с подставленными значениями и итоговые (вычисленные) значения	$3,5 * 0,10 * \sqrt{(497,00)} = 8$
4.	Площадь земельного участка согласно сведениям Единого государственного реестра недвижимости (Ркад), м ²	497,00
5.	Оценка расхождения Р и Ркад (Р - Ркад), м ²	0
6.	Предельный минимальный и максимальный размеры земельного участка (Рмин и Рмакс), м ²	Рмин = 300 Рмакс = 1 500
7.	Вид (виды) разрешенного использования	Земельные участки садоводческих товариществ
7.1.	Дополнительные сведения об использовании земельного участка	—
8.	Кадастровый или иной государственный учетный номер (инвентарный) здания, сооружения, объекта незавершенного строительства, расположенного на земельном участке	—
9.	Сведения о земельных участках (землях общего пользования, территории общего пользования), посредством которых обеспечивается доступ	—
10.	Иные сведения	—
4. Пояснения к сведениям об уточняемом земельном участке с кадастровым номером		23:42:0708006:264 :
1.	—	—

1. Сведения о характерных точках границ уточняемого земельного участка с кадастровым номером 23:42:0708006:265 :
 Система координат МСК-23, зона 1 Зона № 1

Обозначение характерных точек границ	Координаты, м				Метод определения координат	Формулы, примененные для расчета средней квадратической погрешности определения координат характерных точек границ (Mt), с подставленными в такие формулы значениями и итоговые (вычисленные) значения Mt, м	Описание закрепления точки
	содержатся в Едином государственном реестре недвижимости		определены в результате выполнения комплексных кадастровых работ				
	X	Y	X	Y			
1	2	3	4	5	6	7	8
554	—	—	658 234,98	1 324 661,30	Метод спутниковых геодезических измерений (определений)	—	Нет закрепления
552	—	—	658 235,63	1 324 681,75			
813	—	—	658 210,64	1 324 682,16			
814	—	—	658 209,94	1 324 661,98			
554	—	—	658 234,98	1 324 661,30			

2. Сведения о частях границ уточняемого земельного участка с кадастровым номером 23:42:0708006:265 :

Обозначение части границ		Горизонтальное проложение (S), м	Описание прохождения части границ	Сведения о согласовании местоположения границ (согласовано/спорное)
от т.	до т.			
1	2	3	4	5
554	552	20,46	Согласовано	согласовано
552	813	24,99		
813	814	20,19		
814	554	25,05		

3. Сведения о характеристиках уточняемого земельного участка с кадастровым номером 23:42:0708006:265 :

№ п/п	Наименование характеристики земельного участка	Значение характеристики
1	2	3

1	2	3
1.	Адрес земельного участка	—
1.1.	Сведения о местоположении земельного участка (при отсутствии адреса) в структурированном в соответствии с федеральной информационной адресной системой виде	Российская Федерация, Краснодарский край, Ейский р-н, Ейск г
1.2.	Дополнительные сведения о местоположении земельного участка	с/т Восход, участок 614
2.	Площадь земельного участка ± величина погрешности определения (вычисления) площади ($P \pm \Delta P$), м ²	509 ± 8,00
3.	Формула, примененная для вычисления предельной погрешности определения площади земельного участка, с подставленными значениями и итоговые (вычисленные) значения	$3,5 * 0,10 * \sqrt{(509,00)} = 8$
4.	Площадь земельного участка согласно сведениям Единого государственного реестра недвижимости (Ркад), м ²	500,00
5.	Оценка расхождения Р и Ркад ($P - P_{кад}$), м ²	9
6.	Предельный минимальный и максимальный размеры земельного участка (Рмин и Рмакс), м ²	Рмин = 300 Рмакс = 1 500
7.	Вид (виды) разрешенного использования	Земельные участки садоводческих товариществ
7.1.	Дополнительные сведения об использовании земельного участка	—
8.	Кадастровый или иной государственный учетный номер (инвентарный) здания, сооружения, объекта незавершенного строительства, расположенного на земельном участке	—
9.	Сведения о земельных участках (землях общего пользования, территории общего пользования), посредством которых обеспечивается доступ	—
10.	Иные сведения	—
4. Пояснения к сведениям об уточняемом земельном участке с кадастровым номером		23:42:0708006:265 :
1.	—	—

1. Сведения о характерных точках границ уточняемого земельного участка с кадастровым номером 23:42:0708006:266 :
 Система координат МСК-23, зона 1 Зона № 1

Обозначение характерных точек границ	Координаты, м				Метод определения координат	Формулы, примененные для расчета средней квадратической погрешности определения координат характерных точек границ (Mt), с подставленными в такие формулы значениями и итоговые (вычисленные) значения Mt, м	Описание закрепления точки
	содержатся в Едином государственном реестре недвижимости		определены в результате выполнения комплексных кадастровых работ				
	X	Y	X	Y			
1	2	3	4	5	6	7	8
621	—	—	658 206,42	1 324 642,19	Метод спутниковых геодезических измерений (определений)	—	Нет закрепления
622	—	—	658 206,71	1 324 662,26			
623	—	—	658 181,34	1 324 662,67			
624	—	—	658 181,23	1 324 642,55			
621	—	—	658 206,42	1 324 642,19			

2. Сведения о частях границ уточняемого земельного участка с кадастровым номером 23:42:0708006:266 :

Обозначение части границ		Горизонтальное проложение (S), м	Описание прохождения части границ	Сведения о согласовании местоположения границ (согласовано/спорное)
от т.	до т.			
1	2	3	4	5
621	622	20,07	Согласовано	согласовано
622	623	25,37		
623	624	20,12		
624	621	25,19		

3. Сведения о характеристиках уточняемого земельного участка с кадастровым номером 23:42:0708006:266 :

№ п/п	Наименование характеристики земельного участка	Значение характеристики
1	2	3

1	2	3
1.	Адрес земельного участка	—
1.1.	Сведения о местоположении земельного участка (при отсутствии адреса) в структурированном в соответствии с федеральной информационной адресной системой виде	Российская Федерация, Краснодарский край, Ейский р-н, Ейск г
1.2.	Дополнительные сведения о местоположении земельного участка	с/т Восход, участок 615
2.	Площадь земельного участка ± величина погрешности определения (вычисления) площади ($P \pm \Delta P$), м ²	508 ± 8,00
3.	Формула, примененная для вычисления предельной погрешности определения площади земельного участка, с подставленными значениями и итоговые (вычисленные) значения	$3,5 * 0,10 * \sqrt{(508,00)} = 8$
4.	Площадь земельного участка согласно сведениям Единого государственного реестра недвижимости (Ркад), м ²	500,00
5.	Оценка расхождения Р и Ркад ($P - P_{кад}$), м ²	8
6.	Предельный минимальный и максимальный размеры земельного участка (Рмин и Рмакс), м ²	Рмин = 300 Рмакс = 1 500
7.	Вид (виды) разрешенного использования	Земельные участки садоводческих товариществ
7.1.	Дополнительные сведения об использовании земельного участка	—
8.	Кадастровый или иной государственный учетный номер (инвентарный) здания, сооружения, объекта незавершенного строительства, расположенного на земельном участке	—
9.	Сведения о земельных участках (землях общего пользования, территории общего пользования), посредством которых обеспечивается доступ	—
10.	Иные сведения	—
4. Пояснения к сведениям об уточняемом земельном участке с кадастровым номером		23:42:0708006:266 :
1.	—	—

1. Сведения о характерных точках границ уточняемого земельного участка с кадастровым номером 23:42:0708006:268 :
 Система координат МСК-23, зона 1 Зона № 1

Обозначение характерных точек границ	Координаты, м				Метод определения координат	Формулы, примененные для расчета средней квадратической погрешности определения координат характерных точек границ (Mt), с подставленными в такие формулы значениями и итоговые (вычисленные) значения Mt, м	Описание закрепления точки
	содержатся в Едином государственном реестре недвижимости		определены в результате выполнения комплексных кадастровых работ				
	X	Y	X	Y			
1	2	3	4	5	6	7	8
625	—	—	658 206,14	1 324 622,10	Метод спутниковых геодезических измерений (определений)	—	Нет закрепления
626	—	—	658 206,43	1 324 642,19			
624	—	—	658 181,23	1 324 642,55			
627	—	—	658 181,13	1 324 622,42			
625	—	—	658 206,14	1 324 622,10			

2. Сведения о частях границ уточняемого земельного участка с кадастровым номером 23:42:0708006:268 :

Обозначение части границ		Горизонтальное проложение (S), м	Описание прохождения части границ	Сведения о согласовании местоположения границ (согласовано/спорное)
от т.	до т.			
1	2	3	4	5
625	626	20,09	Согласовано	согласовано
626	624	25,20		
624	627	20,13		
627	625	25,01		

3. Сведения о характеристиках уточняемого земельного участка с кадастровым номером 23:42:0708006:268 :

№ п/п	Наименование характеристики земельного участка	Значение характеристики
1	2	3

1	2	3
1.	Адрес земельного участка	—
1.1.	Сведения о местоположении земельного участка (при отсутствии адреса) в структурированном в соответствии с федеральной информационной адресной системой виде	Российская Федерация, Краснодарский край, Ейский р-н, Ейск г
1.2.	Дополнительные сведения о местоположении земельного участка	с/т Восход, участок 617
2.	Площадь земельного участка ± величина погрешности определения (вычисления) площади ($P \pm \Delta P$), м ²	505 ± 8,00
3.	Формула, примененная для вычисления предельной погрешности определения площади земельного участка, с подставленными значениями и итоговые (вычисленные) значения	$3,5 * 0,10 * \sqrt{(505,00)} = 8$
4.	Площадь земельного участка согласно сведениям Единого государственного реестра недвижимости (Ркад), м ²	500,00
5.	Оценка расхождения Р и Ркад ($P - P_{кад}$), м ²	5
6.	Предельный минимальный и максимальный размеры земельного участка (Рмин и Рмакс), м ²	Рмин = 300 Рмакс = 1 500
7.	Вид (виды) разрешенного использования	Земельные участки садоводческих товариществ
7.1.	Дополнительные сведения об использовании земельного участка	—
8.	Кадастровый или иной государственный учетный номер (инвентарный) здания, сооружения, объекта незавершенного строительства, расположенного на земельном участке	—
9.	Сведения о земельных участках (землях общего пользования, территории общего пользования), посредством которых обеспечивается доступ	—
10.	Иные сведения	—
4. Пояснения к сведениям об уточняемом земельном участке с кадастровым номером		23:42:0708006:268 :
1.	—	—

1. Сведения о характерных точках границ уточняемого земельного участка с кадастровым номером 23:42:0708006:269 :
 Система координат МСК-23, зона 1 Зона № 1

Обозначение характерных точек границ	Координаты, м				Метод определения координат	Формулы, примененные для расчета средней квадратической погрешности определения координат характерных точек границ (Mt), с подставленными в такие формулы значениями и итоговые (вычисленные) значения Mt, м	Описание закрепления точки
	содержатся в Едином государственном реестре недвижимости		определены в результате выполнения комплексных кадастровых работ				
	X	Y	X	Y			
1	2	3	4	5	6	7	8
558	658 234,42	1 324 601,70	658 234,42	1 324 601,70	Метод спутниковых геодезических измерений (определений)	—	Нет закрепления
557	658 234,53	1 324 621,60	658 234,53	1 324 621,60			
583	658 209,84	1 324 622,17	658 209,84	1 324 622,17			
585	658 209,58	1 324 602,27	658 209,58	1 324 602,27			
558	658 234,42	1 324 601,70	658 234,42	1 324 601,70			

2. Сведения о частях границ уточняемого земельного участка с кадастровым номером 23:42:0708006:269 :

Обозначение части границ		Горизонтальное проложение (S), м	Описание прохождения части границ	Сведения о согласовании местоположения границ (согласовано/спорное)
от т.	до т.			
1	2	3	4	5
558	557	19,90	—	согласовано
557	583	24,70		
583	585	19,90		
585	558	24,85		

3. Сведения о характеристиках уточняемого земельного участка с кадастровым номером 23:42:0708006:269 :

№ п/п	Наименование характеристики земельного участка	Значение характеристики
1	2	3

1	2	3
1.	Адрес земельного участка	—
1.1.	Сведения о местоположении земельного участка (при отсутствии адреса) в структурированном в соответствии с федеральной информационной адресной системой виде	Российская Федерация, Краснодарский край, Ейский р-н, Ейск г
1.2.	Дополнительные сведения о местоположении земельного участка	с/т Восход, участок 620
2.	Площадь земельного участка ± величина погрешности определения (вычисления) площади ($P \pm \Delta P$), м ²	493 ± 8,00
3.	Формула, примененная для вычисления предельной погрешности определения площади земельного участка, с подставленными значениями и итоговые (вычисленные) значения	$3,5 * 0,10 * \sqrt{(493,00)} = 8$
4.	Площадь земельного участка согласно сведениям Единого государственного реестра недвижимости (Ркад), м ²	493,00
5.	Оценка расхождения Р и Ркад ($P - P_{кад}$), м ²	0
6.	Предельный минимальный и максимальный размеры земельного участка (Рмин и Рмакс), м ²	Рмин = 300 Рмакс = 1 500
7.	Вид (виды) разрешенного использования	Земельные участки садоводческих товариществ
7.1.	Дополнительные сведения об использовании земельного участка	—
8.	Кадастровый или иной государственный учетный номер (инвентарный) здания, сооружения, объекта незавершенного строительства, расположенного на земельном участке	—
9.	Сведения о земельных участках (землях общего пользования, территории общего пользования), посредством которых обеспечивается доступ	—
10.	Иные сведения	—
4. Пояснения к сведениям об уточняемом земельном участке с кадастровым номером		23:42:0708006:269 :
1.	—	—

1. Сведения о характерных точках границ уточняемого земельного участка с кадастровым номером 23:42:0708006:270 :
 Система координат МСК-23, зона 1 Зона № 1

Обозначение характерных точек границ	Координаты, м				Метод определения координат	Формулы, примененные для расчета средней квадратической погрешности определения координат характерных точек границ (Mt), с подставленными в такие формулы значениями и итоговые (вычисленные) значения Mt, м	Описание закрепления точки
	содержатся в Едином государственном реестре недвижимости		определены в результате выполнения комплексных кадастровых работ				
	X	Y	X	Y			
1	2	3	4	5	6	7	8
1207	658 205,63	1 324 581,93	658 205,63	1 324 581,93	Метод спутниковых геодезических измерений (определений)	—	Нет закрепления
628	658 205,86	1 324 602,05	658 205,86	1 324 602,05			
630	658 181,02	1 324 602,30	658 181,02	1 324 602,30			
661	658 180,63	1 324 582,26	658 180,63	1 324 582,26			
1207	658 205,63	1 324 581,93	658 205,63	1 324 581,93			

2. Сведения о частях границ уточняемого земельного участка с кадастровым номером 23:42:0708006:270 :

Обозначение части границ		Горизонтальное проложение (S), м	Описание прохождения части границ	Сведения о согласовании местоположения границ (согласовано/спорное)
от т.	до т.			
1	2	3	4	5
1207	628	20,12	—	согласовано
628	630	24,84		
630	661	20,04		
661	1207	25,00		

3. Сведения о характеристиках уточняемого земельного участка с кадастровым номером 23:42:0708006:270 :

№ п/п	Наименование характеристики земельного участка	Значение характеристики
1	2	3
1		

1	2	3
1.	Адрес земельного участка	—
1.1.	Сведения о местоположении земельного участка (при отсутствии адреса) в структурированном в соответствии с федеральной информационной адресной системой виде	Российская Федерация, Краснодарский край, Ейский р-н, Ейск г
1.2.	Дополнительные сведения о местоположении земельного участка	с/т Восход, участок 621
2.	Площадь земельного участка ± величина погрешности определения (вычисления) площади ($P \pm \Delta P$), м ²	500 ± 8,00
3.	Формула, примененная для вычисления предельной погрешности определения площади земельного участка, с подставленными значениями и итоговые (вычисленные) значения	$3,5 * 0,10 * \sqrt{(500,00)} = 8$
4.	Площадь земельного участка согласно сведениям Единого государственного реестра недвижимости (Ркад), м ²	500,00
5.	Оценка расхождения Р и Ркад ($P - P_{кад}$), м ²	0
6.	Предельный минимальный и максимальный размеры земельного участка (Рмин и Рмакс), м ²	Рмин = 300 Рмакс = 1 500
7.	Вид (виды) разрешенного использования	Земельные участки садоводческих товариществ
7.1.	Дополнительные сведения об использовании земельного участка	—
8.	Кадастровый или иной государственный учетный номер (инвентарный) здания, сооружения, объекта незавершенного строительства, расположенного на земельном участке	—
9.	Сведения о земельных участках (землях общего пользования, территории общего пользования), посредством которых обеспечивается доступ	—
10.	Иные сведения	—
4. Пояснения к сведениям об уточняемом земельном участке с кадастровым номером		23:42:0708006:270 :
1.	—	—

1. Сведения о характерных точках границ уточняемого земельного участка с кадастровым номером 23:42:0708006:271 :
 Система координат МСК-23, зона 1 Зона № 1

Обозначение характерных точек границ	Координаты, м				Метод определения координат	Формулы, примененные для расчета средней квадратической погрешности определения координат характерных точек границ (Mt), с подставленными в такие формулы значениями и итоговые (вычисленные) значения Mt, м	Описание закрепления точки
	содержатся в Едином государственном реестре недвижимости		определены в результате выполнения комплексных кадастровых работ				
	X	Y	X	Y			
1	2	3	4	5	6	7	8
1206	658 205,36	1 324 561,93	658 205,36	1 324 561,93	Метод спутниковых геодезических измерений (определений)	—	Нет закрепления
663	658 180,36	1 324 562,27	658 180,36	1 324 562,27			
1204	658 180,16	1 324 542,57	658 180,16	1 324 542,57			
1214	658 204,74	1 324 542,46	658 204,74	1 324 542,46			
1206	658 205,36	1 324 561,93	658 205,36	1 324 561,93			

2. Сведения о частях границ уточняемого земельного участка с кадастровым номером 23:42:0708006:271 :

Обозначение части границ		Горизонтальное проложение (S), м	Описание прохождения части границ	Сведения о согласовании местоположения границ (согласовано/спорное)
от т.	до т.			
1	2	3	4	5
1206	663	25,00	—	согласовано
663	1204	19,70		
1204	1214	24,58		
1214	1206	19,48		

3. Сведения о характеристиках уточняемого земельного участка с кадастровым номером 23:42:0708006:271 :

№ п/п	Наименование характеристики земельного участка	Значение характеристики
1	2	3
1		

1	2	3
1.	Адрес земельного участка	—
1.1.	Сведения о местоположении земельного участка (при отсутствии адреса) в структурированном в соответствии с федеральной информационной адресной системой виде	Российская Федерация, Краснодарский край, Ейский р-н, Ейск г
1.2.	Дополнительные сведения о местоположении земельного участка	с/т Восход, участок 625
2.	Площадь земельного участка ± величина погрешности определения (вычисления) площади ($P \pm \Delta P$), м ²	486 ± 8,00
3.	Формула, примененная для вычисления предельной погрешности определения площади земельного участка, с подставленными значениями и итоговые (вычисленные) значения	$3,5 * 0,10 * \sqrt{(486,00)} = 8$
4.	Площадь земельного участка согласно сведениям Единого государственного реестра недвижимости (Ркад), м ²	485,00
5.	Оценка расхождения Р и Ркад ($P - P_{кад}$), м ²	1
6.	Предельный минимальный и максимальный размеры земельного участка (Рмин и Рмакс), м ²	Рмин = 300 Рмакс = 1 500
7.	Вид (виды) разрешенного использования	Для садоводства
7.1.	Дополнительные сведения об использовании земельного участка	—
8.	Кадастровый или иной государственный учетный номер (инвентарный) здания, сооружения, объекта незавершенного строительства, расположенного на земельном участке	—
9.	Сведения о земельных участках (землях общего пользования, территории общего пользования), посредством которых обеспечивается доступ	—
10.	Иные сведения	—
4. Пояснения к сведениям об уточняемом земельном участке с кадастровым номером		23:42:0708006:271 :
1.	—	—

1. Сведения о характерных точках границ уточняемого земельного участка с кадастровым номером 23:42:0708006:272 :
 Система координат МСК-23, зона 1 Зона № 1

Обозначение характерных точек границ	Координаты, м				Метод определения координат	Формулы, примененные для расчета средней квадратической погрешности определения координат характерных точек границ (Mt), с подставленными в такие формулы значениями и итоговые (вычисленные) значения Mt, м	Описание закрепления точки
	содержатся в Едином государственном реестре недвижимости		определены в результате выполнения комплексных кадастровых работ				
	X	Y	X	Y			
1	2	3	4	5	6	7	8
565	658 233,62	1 324 542,47	658 233,62	1 324 542,47	Метод спутниковых геодезических измерений (определений)	—	Нет закрепления
562	658 234,21	1 324 562,13	658 234,21	1 324 562,13			
588	658 209,05	1 324 562,71	658 209,05	1 324 562,71			
1213	658 208,46	1 324 542,75	658 208,46	1 324 542,75			
565	658 233,62	1 324 542,47	658 233,62	1 324 542,47			

2. Сведения о частях границ уточняемого земельного участка с кадастровым номером 23:42:0708006:272 :

Обозначение части границ		Горизонтальное проложение (S), м	Описание прохождения части границ	Сведения о согласовании местоположения границ (согласовано/спорное)
от т.	до т.			
1	2	3	4	5
565	562	19,67	—	согласовано
562	588	25,17		
588	1213	19,97		
1213	565	25,16		

3. Сведения о характеристиках уточняемого земельного участка с кадастровым номером 23:42:0708006:272 :

№ п/п	Наименование характеристики земельного участка	Значение характеристики
1	2	3

1	2	3
1.	Адрес земельного участка	—
1.1.	Сведения о местоположении земельного участка (при отсутствии адреса) в структурированном в соответствии с федеральной информационной адресной системой виде	Российская Федерация, Краснодарский край, Ейский р-н, Ейск г
1.2.	Дополнительные сведения о местоположении земельного участка	с/т Восход, участок 626
2.	Площадь земельного участка ± величина погрешности определения (вычисления) площади ($P \pm \Delta P$), м ²	499 ± 8,00
3.	Формула, примененная для вычисления предельной погрешности определения площади земельного участка, с подставленными значениями и итоговые (вычисленные) значения	$3,5 * 0,10 * \sqrt{(499,00)} = 8$
4.	Площадь земельного участка согласно сведениям Единого государственного реестра недвижимости (Ркад), м ²	499,00
5.	Оценка расхождения Р и Ркад ($P - P_{кад}$), м ²	0
6.	Предельный минимальный и максимальный размеры земельного участка (Рмин и Рмакс), м ²	Рмин = 300 Рмакс = 1 500
7.	Вид (виды) разрешенного использования	Земельные участки садоводческих товариществ
7.1.	Дополнительные сведения об использовании земельного участка	—
8.	Кадастровый или иной государственный учетный номер (инвентарный) здания, сооружения, объекта незавершенного строительства, расположенного на земельном участке	—
9.	Сведения о земельных участках (землях общего пользования, территории общего пользования), посредством которых обеспечивается доступ	—
10.	Иные сведения	—
4. Пояснения к сведениям об уточняемом земельном участке с кадастровым номером		23:42:0708006:272 :
1.	—	—

1. Сведения о характерных точках границ уточняемого земельного участка с кадастровым номером 23:42:0708006:274 :
 Система координат МСК-23, зона 1 Зона № 1

Обозначение характерных точек границ	Координаты, м				Метод определения координат	Формулы, примененные для расчета средней квадратической погрешности определения координат характерных точек границ (Mt), с подставленными в такие формулы значениями и итоговые (вычисленные) значения Mt, м	Описание закрепления точки
	содержатся в Едином государственном реестре недвижимости		определены в результате выполнения комплексных кадастровых работ				
	X	Y	X	Y			
1	2	3	4	5	6	7	8
566	658 233,38	1 324 521,91	658 233,38	1 324 521,91	Метод спутниковых геодезических измерений (определений)	—	Нет закрепления
565	658 233,62	1 324 542,47	658 233,62	1 324 542,47			
1213	658 208,46	1 324 542,75	658 208,46	1 324 542,75			
590	658 208,22	1 324 522,19	658 208,22	1 324 522,19			
566	658 233,38	1 324 521,91	658 233,38	1 324 521,91			

2. Сведения о частях границ уточняемого земельного участка с кадастровым номером 23:42:0708006:274 :

Обозначение части границ		Горизонтальное проложение (S), м	Описание прохождения части границ	Сведения о согласовании местоположения границ (согласовано/спорное)
от т.	до т.			
1	2	3	4	5
566	565	20,56	—	согласовано
565	1213	25,16		
1213	590	20,56		
590	566	25,16		

3. Сведения о характеристиках уточняемого земельного участка с кадастровым номером 23:42:0708006:274 :

№ п/п	Наименование характеристики земельного участка	Значение характеристики
1	2	3

1	2	3
1.	Адрес земельного участка	—
1.1.	Сведения о местоположении земельного участка (при отсутствии адреса) в структурированном в соответствии с федеральной информационной адресной системой виде	Российская Федерация, Краснодарский край, Ейский р-н, Ейск г
1.2.	Дополнительные сведения о местоположении земельного участка	с/т Восход, участок 628
2.	Площадь земельного участка ± величина погрешности определения (вычисления) площади ($P \pm \Delta P$), м ²	517 ± 8,00
3.	Формула, примененная для вычисления предельной погрешности определения площади земельного участка, с подставленными значениями и итоговые (вычисленные) значения	$3,5 * 0,10 * \sqrt{(517,00)} = 8$
4.	Площадь земельного участка согласно сведениям Единого государственного реестра недвижимости (Ркад), м ²	517,00
5.	Оценка расхождения Р и Ркад ($P - P_{кад}$), м ²	0
6.	Предельный минимальный и максимальный размеры земельного участка (Рмин и Рмакс), м ²	Рмин = 300 Рмакс = 1 500
7.	Вид (виды) разрешенного использования	Земельные участки садоводческих товариществ
7.1.	Дополнительные сведения об использовании земельного участка	—
8.	Кадастровый или иной государственный учетный номер (инвентарный) здания, сооружения, объекта незавершенного строительства, расположенного на земельном участке	—
9.	Сведения о земельных участках (землях общего пользования, территории общего пользования), посредством которых обеспечивается доступ	—
10.	Иные сведения	—
4. Пояснения к сведениям об уточняемом земельном участке с кадастровым номером		23:42:0708006:274 :
1.	—	—

1. Сведения о характерных точках границ уточняемого земельного участка с кадастровым номером 23:42:0708006:275 :
 Система координат МСК-23, зона 1 Зона № 1

Обозначение характерных точек границ	Координаты, м				Метод определения координат	Формулы, примененные для расчета средней квадратической погрешности определения координат характерных точек границ (Mt), с подставленными в такие формулы значениями и итоговые (вычисленные) значения Mt, м	Описание закрепления точки
	содержатся в Едином государственном реестре недвижимости		определены в результате выполнения комплексных кадастровых работ				
	X	Y	X	Y			
1	2	3	4	5	6	7	8
589	—	—	658 233,16	1 324 501,91	Метод спутниковых геодезических измерений (определений)	—	Нет закрепления
566	—	—	658 233,38	1 324 521,91			
590	—	—	658 208,22	1 324 522,19			
591	—	—	658 208,01	1 324 502,19			
589	—	—	658 233,16	1 324 501,91			

2. Сведения о частях границ уточняемого земельного участка с кадастровым номером 23:42:0708006:275 :

Обозначение части границ		Горизонтальное проложение (S), м	Описание прохождения части границ	Сведения о согласовании местоположения границ (согласовано/спорное)
от т.	до т.			
1	2	3	4	5
589	566	20,00	Согласовано	согласовано
566	590	25,16		
590	591	20,00		
591	589	25,15		

3. Сведения о характеристиках уточняемого земельного участка с кадастровым номером 23:42:0708006:275 :

№ п/п	Наименование характеристики земельного участка	Значение характеристики
1	2	3

1	2	3
1.	Адрес земельного участка	—
1.1.	Сведения о местоположении земельного участка (при отсутствии адреса) в структурированном в соответствии с федеральной информационной адресной системой виде	Российская Федерация, Краснодарский край, Ейский р-н, Ейск г
1.2.	Дополнительные сведения о местоположении земельного участка	с/т Восход, участок 630
2.	Площадь земельного участка ± величина погрешности определения (вычисления) площади ($P \pm \Delta P$), м ²	503 ± 8,00
3.	Формула, примененная для вычисления предельной погрешности определения площади земельного участка, с подставленными значениями и итоговые (вычисленные) значения	$3,5 * 0,10 * \sqrt{(503,00)} = 8$
4.	Площадь земельного участка согласно сведениям Единого государственного реестра недвижимости (Ркад), м ²	500,00
5.	Оценка расхождения Р и Ркад ($P - P_{кад}$), м ²	3
6.	Предельный минимальный и максимальный размеры земельного участка (Рмин и Рмакс), м ²	Рмин = 300 Рмакс = 1 500
7.	Вид (виды) разрешенного использования	Земельные участки садоводческих товариществ
7.1.	Дополнительные сведения об использовании земельного участка	—
8.	Кадастровый или иной государственный учетный номер (инвентарный) здания, сооружения, объекта незавершенного строительства, расположенного на земельном участке	—
9.	Сведения о земельных участках (землях общего пользования, территории общего пользования), посредством которых обеспечивается доступ	—
10.	Иные сведения	—
4. Пояснения к сведениям об уточняемом земельном участке с кадастровым номером		23:42:0708006:275 :
1.	—	—

1. Сведения о характерных точках границ уточняемого земельного участка с кадастровым номером 23:42:0708006:276 :
 Система координат МСК-23, зона 1 Зона № 1

Обозначение характерных точек границ	Координаты, м				Метод определения координат	Формулы, примененные для расчета средней квадратической погрешности определения координат характерных точек границ (Mt), с подставленными в такие формулы значениями и итоговые (вычисленные) значения Mt, м	Описание закрепления точки
	содержатся в Едином государственном реестре недвижимости		определены в результате выполнения комплексных кадастровых работ				
	X	Y	X	Y			
1	2	3	4	5	6	7	8
635	658 204,14	1 324 482,43	658 204,14	1 324 482,43	Метод спутниковых геодезических измерений (определений)	—	Нет закрепления
637	658 179,38	1 324 482,78	658 179,38	1 324 482,78			
668	658 179,15	1 324 462,64	658 179,15	1 324 462,64			
1212	658 204,04	1 324 462,30	658 204,04	1 324 462,30			
635	658 204,14	1 324 482,43	658 204,14	1 324 482,43			

2. Сведения о частях границ уточняемого земельного участка с кадастровым номером 23:42:0708006:276 :

Обозначение части границ		Горизонтальное проложение (S), м	Описание прохождения части границ	Сведения о согласовании местоположения границ (согласовано/спорное)
от т.	до т.			
1	2	3	4	5
635	637	24,76	—	согласовано
637	668	20,14		
668	1212	24,89		
1212	635	20,13		

3. Сведения о характеристиках уточняемого земельного участка с кадастровым номером 23:42:0708006:276 :

№ п/п	Наименование характеристики земельного участка	Значение характеристики
1	2	3
1		

1	2	3
1.	Адрес земельного участка	—
1.1.	Сведения о местоположении земельного участка (при отсутствии адреса) в структурированном в соответствии с федеральной информационной адресной системой виде	Российская Федерация, Краснодарский край, Ейский р-н, Ейск г
1.2.	Дополнительные сведения о местоположении земельного участка	с/т Восход, участок 633
2.	Площадь земельного участка ± величина погрешности определения (вычисления) площади ($P \pm \Delta P$), м ²	500 ± 8,00
3.	Формула, примененная для вычисления предельной погрешности определения площади земельного участка, с подставленными значениями и итоговые (вычисленные) значения	$3,5 * 0,10 * \sqrt{(500,00)} = 8$
4.	Площадь земельного участка согласно сведениям Единого государственного реестра недвижимости (Ркад), м ²	500,00
5.	Оценка расхождения Р и Ркад ($P - P_{кад}$), м ²	0
6.	Предельный минимальный и максимальный размеры земельного участка (Рмин и Рмакс), м ²	Рмин = 300 Рмакс = 1 500
7.	Вид (виды) разрешенного использования	Земельные участки садоводческих товариществ
7.1.	Дополнительные сведения об использовании земельного участка	—
8.	Кадастровый или иной государственный учетный номер (инвентарный) здания, сооружения, объекта незавершенного строительства, расположенного на земельном участке	—
9.	Сведения о земельных участках (землях общего пользования, территории общего пользования), посредством которых обеспечивается доступ	—
10.	Иные сведения	—
4. Пояснения к сведениям об уточняемом земельном участке с кадастровым номером		23:42:0708006:276 :
1.	—	—

1. Сведения о характерных точках границ уточняемого земельного участка с кадастровым номером 23:42:0708006:277 :
 Система координат МСК-23, зона 1 Зона № 1

Обозначение характерных точек границ	Координаты, м				Метод определения координат	Формулы, примененные для расчета средней квадратической погрешности определения координат характерных точек границ (Mt), с подставленными в такие формулы значениями и итоговые (вычисленные) значения Mt, м	Описание закрепления точки
	содержатся в Едином государственном реестре недвижимости		определены в результате выполнения комплексных кадастровых работ				
	X	Y	X	Y			
1	2	3	4	5	6	7	8
1211	658 203,77	1 324 442,30	658 203,77	1 324 442,30	Метод спутниковых геодезических измерений (определений)	—	Нет закрепления
1212	658 204,04	1 324 462,30	658 204,04	1 324 462,30			
668	658 179,15	1 324 462,64	658 179,15	1 324 462,64			
667	658 178,88	1 324 442,65	658 178,88	1 324 442,65			
1211	658 203,77	1 324 442,30	658 203,77	1 324 442,30			

2. Сведения о частях границ уточняемого земельного участка с кадастровым номером 23:42:0708006:277 :

Обозначение части границ		Горизонтальное проложение (S), м	Описание прохождения части границ	Сведения о согласовании местоположения границ (согласовано/спорное)
от т.	до т.			
1	2	3	4	5
1211	1212	20,00	—	согласовано
1212	668	24,89		
668	667	19,99		
667	1211	24,89		

3. Сведения о характеристиках уточняемого земельного участка с кадастровым номером 23:42:0708006:277 :

№ п/п	Наименование характеристики земельного участка	Значение характеристики
1	2	3

1	2	3
1.	Адрес земельного участка	—
1.1.	Сведения о местоположении земельного участка (при отсутствии адреса) в структурированном в соответствии с федеральной информационной адресной системой виде	Российская Федерация, Краснодарский край, Ейский р-н, Ейск г
1.2.	Дополнительные сведения о местоположении земельного участка	с/т Восход, участок 635
2.	Площадь земельного участка ± величина погрешности определения (вычисления) площади ($P \pm \Delta P$), м ²	498 ± 8,00
3.	Формула, примененная для вычисления предельной погрешности определения площади земельного участка, с подставленными значениями и итоговые (вычисленные) значения	$3,5 * 0,10 * \sqrt{(498,00)} = 8$
4.	Площадь земельного участка согласно сведениям Единого государственного реестра недвижимости (Ркад), м ²	498,00
5.	Оценка расхождения Р и Ркад (Р - Ркад), м ²	0
6.	Предельный минимальный и максимальный размеры земельного участка (Рмин и Рмакс), м ²	Рмин = 300 Рмакс = 1 500
7.	Вид (виды) разрешенного использования	Земельные участки садоводческих товариществ
7.1.	Дополнительные сведения об использовании земельного участка	—
8.	Кадастровый или иной государственный учетный номер (инвентарный) здания, сооружения, объекта незавершенного строительства, расположенного на земельном участке	—
9.	Сведения о земельных участках (землях общего пользования, территории общего пользования), посредством которых обеспечивается доступ	—
10.	Иные сведения	—
4. Пояснения к сведениям об уточняемом земельном участке с кадастровым номером		23:42:0708006:277 :
1.	—	—

1. Сведения о характерных точках границ уточняемого земельного участка с кадастровым номером 23:42:0708006:278 :
 Система координат МСК-23, зона 1 Зона № 1

Обозначение характерных точек границ	Координаты, м				Метод определения координат	Формулы, примененные для расчета средней квадратической погрешности определения координат характерных точек границ (Mt), с подставленными в такие формулы значениями и итоговые (вычисленные) значения Mt, м	Описание закрепления точки
	содержатся в Едином государственном реестре недвижимости		определены в результате выполнения комплексных кадастровых работ				
	X	Y	X	Y			
1	2	3	4	5	6	7	8
595	658 207,93	1 324 462,17	658 207,93	1 324 462,17	Метод спутниковых геодезических измерений (определений)	—	Нет закрепления
1209	658 208,16	1 324 442,37	658 208,16	1 324 442,37			
1210	658 232,62	1 324 441,87	658 232,62	1 324 441,87			
571	658 232,83	1 324 461,89	658 232,83	1 324 461,89			
595	658 207,93	1 324 462,17	658 207,93	1 324 462,17			

2. Сведения о частях границ уточняемого земельного участка с кадастровым номером 23:42:0708006:278 :

Обозначение части границ		Горизонтальное проложение (S), м	Описание прохождения части границ	Сведения о согласовании местоположения границ (согласовано/спорное)
от т.	до т.			
1	2	3	4	5
595	1209	19,80	—	согласовано
1209	1210	24,47		
1210	571	20,02		
571	595	24,90		

3. Сведения о характеристиках уточняемого земельного участка с кадастровым номером 23:42:0708006:278 :

№ п/п	Наименование характеристики земельного участка	Значение характеристики
1	2	3

1	2	3
1.	Адрес земельного участка	—
1.1.	Сведения о местоположении земельного участка (при отсутствии адреса) в структурированном в соответствии с федеральной информационной адресной системой виде	Российская Федерация, Краснодарский край, Ейский р-н, Ейск г
1.2.	Дополнительные сведения о местоположении земельного участка	с/т Восход, участок 636
2.	Площадь земельного участка ± величина погрешности определения (вычисления) площади ($P \pm \Delta P$), м ²	491 ± 8,00
3.	Формула, примененная для вычисления предельной погрешности определения площади земельного участка, с подставленными значениями и итоговые (вычисленные) значения	$3,5 * 0,10 * \sqrt{(491,00)} = 8$
4.	Площадь земельного участка согласно сведениям Единого государственного реестра недвижимости (Ркад), м ²	491,00
5.	Оценка расхождения Р и Ркад (Р - Ркад), м ²	0
6.	Предельный минимальный и максимальный размеры земельного участка (Рмин и Рмакс), м ²	Рмин = 300 Рмакс = 1 500
7.	Вид (виды) разрешенного использования	Земельные участки садоводческих товариществ
7.1.	Дополнительные сведения об использовании земельного участка	—
8.	Кадастровый или иной государственный учетный номер (инвентарный) здания, сооружения, объекта незавершенного строительства, расположенного на земельном участке	—
9.	Сведения о земельных участках (землях общего пользования, территории общего пользования), посредством которых обеспечивается доступ	—
10.	Иные сведения	—
4. Пояснения к сведениям об уточняемом земельном участке с кадастровым номером		23:42:0708006:278 :
1.	—	—

1. Сведения о характерных точках границ уточняемого земельного участка с кадастровым номером 23:42:0708006:279 :
 Система координат МСК-23, зона 1 Зона № 1

Обозначение характерных точек границ	Координаты, м				Метод определения координат	Формулы, примененные для расчета средней квадратической погрешности определения координат характерных точек границ (Mt), с подставленными в такие формулы значениями и итоговые (вычисленные) значения Mt, м	Описание закрепления точки
	содержатся в Едином государственном реестре недвижимости		определены в результате выполнения комплексных кадастровых работ				
	X	Y	X	Y			
1	2	3	4	5	6	7	8
674	—	—	658 154,77	1 324 883,52	Метод спутниковых геодезических измерений (определений)	—	Нет закрепления
675	—	—	658 154,99	1 324 903,84			
676	—	—	658 129,99	1 324 904,10			
677	—	—	658 130,00	1 324 902,25			
678	—	—	658 129,47	1 324 902,26			
679	—	—	658 130,07	1 324 883,15			
674	—	—	658 154,77	1 324 883,52			

2. Сведения о частях границ уточняемого земельного участка с кадастровым номером 23:42:0708006:279 :

Обозначение части границ		Горизонтальное проложение (S), м	Описание прохождения части границ	Сведения о согласовании местоположения границ (согласовано/спорное)
от т.	до т.			
1	2	3	4	5
674	675	20,32	Согласовано	согласовано
675	676	25,00		
676	677	1,85		
677	678	0,53		
678	679	19,12		
679	674	24,70		

3. Сведения о характеристиках уточняемого земельного участка с кадастровым номером <u>23:42:0708006:279</u> :		
№ п/п	Наименование характеристики земельного участка	Значение характеристики
1	2	3
1.	Адрес земельного участка	—
1.1.	Сведения о местоположении земельного участка (при отсутствии адреса) в структурированном в соответствии с федеральной информационной адресной системой виде	Российская Федерация, Краснодарский край, Ейский р-н, Ейск г
1.2.	Дополнительные сведения о местоположении земельного участка	с/т Восход, участок 637
2.	Площадь земельного участка ± величина погрешности определения (вычисления) площади ($P \pm \Delta P$), м ²	518 ± 8,00
3.	Формула, примененная для вычисления предельной погрешности определения площади земельного участка, с подставленными значениями и итоговые (вычисленные) значения	$3,5 * 0,10 * \sqrt{(518,00)} = 8$
4.	Площадь земельного участка согласно сведениям Единого государственного реестра недвижимости (Ркад), м ²	500,00
5.	Оценка расхождения Р и Ркад ($P - P_{кад}$), м ²	18
6.	Предельный минимальный и максимальный размеры земельного участка (Рмин и Рмакс), м ²	Рмин = 300 Рмакс = 1 500
7.	Вид (виды) разрешенного использования	Земельные участки садоводческих товариществ
7.1.	Дополнительные сведения об использовании земельного участка	—
8.	Кадастровый или иной государственный учетный номер (инвентарный) здания, сооружения, объекта незавершенного строительства, расположенного на земельном участке	—
9.	Сведения о земельных участках (землях общего пользования, территории общего пользования), посредством которых обеспечивается доступ	—
10.	Иные сведения	—
4. Пояснения к сведениям об уточняемом земельном участке с кадастровым номером <u>23:42:0708006:279</u> :		
1.	—	—

1. Сведения о характерных точках границ уточняемого земельного участка с кадастровым номером 23:42:0708006:280 :
 Система координат МСК-23, зона 1 Зона № 1

Обозначение характерных точек границ	Координаты, м				Метод определения координат	Формулы, примененные для расчета средней квадратической погрешности определения координат характерных точек границ (Mt), с подставленными в такие формулы значениями и итоговые (вычисленные) значения Mt, м	Описание закрепления точки
	содержатся в Едином государственном реестре недвижимости		определены в результате выполнения комплексных кадастровых работ				
	X	Y	X	Y			
1	2	3	4	5	6	7	8
684	658 154,40	1 324 842,52	658 154,40	1 324 842,52	Метод спутниковых геодезических измерений (определений)	—	Нет закрепления
680	658 154,55	1 324 862,37	658 154,55	1 324 862,37			
682	658 130,15	1 324 862,56	658 130,15	1 324 862,56			
1208	658 129,41	1 324 843,14	658 129,41	1 324 843,14			
684	658 154,40	1 324 842,52	658 154,40	1 324 842,52			

2. Сведения о частях границ уточняемого земельного участка с кадастровым номером 23:42:0708006:280 :

Обозначение части границ		Горизонтальное проложение (S), м	Описание прохождения части границ	Сведения о согласовании местоположения границ (согласовано/спорное)
от т.	до т.			
1	2	3	4	5
684	680	19,85	—	согласовано
680	682	24,40		
682	1208	19,43		
1208	684	25,00		

3. Сведения о характеристиках уточняемого земельного участка с кадастровым номером 23:42:0708006:280 :

№ п/п	Наименование характеристики земельного участка	Значение характеристики
1	2	3

1	2	3
1.	Адрес земельного участка	Российская Федерация, Краснодарский край, Ейский район, Ейск город, с/т Восход, участок 641
1.1.	Сведения о местоположении земельного участка (при отсутствии адреса) в структурированном в соответствии с федеральной информационной адресной системой виде	—
1.2.	Дополнительные сведения о местоположении земельного участка	—
2.	Площадь земельного участка ± величина погрешности определения (вычисления) площади ($P \pm \Delta P$), м ²	485 ± 8,00
3.	Формула, примененная для вычисления предельной погрешности определения площади земельного участка, с подставленными значениями и итоговые (вычисленные) значения	$3,5 * 0,10 * \sqrt{(485,00)} = 8$
4.	Площадь земельного участка согласно сведениям Единого государственного реестра недвижимости (Ркад), м ²	485,00
5.	Оценка расхождения Р и Ркад ($P - P_{кад}$), м ²	0
6.	Предельный минимальный и максимальный размеры земельного участка (Рмин и Рмакс), м ²	Рмин = 300 Рмакс = 1 500
7.	Вид (виды) разрешенного использования	Для садоводства
7.1.	Дополнительные сведения об использовании земельного участка	—
8.	Кадастровый или иной государственный учетный номер (инвентарный) здания, сооружения, объекта незавершенного строительства, расположенного на земельном участке	—
9.	Сведения о земельных участках (землях общего пользования, территории общего пользования), посредством которых обеспечивается доступ	—
10.	Иные сведения	—
4. Пояснения к сведениям об уточняемом земельном участке с кадастровым номером		23:42:0708006:280 :
1.	—	

1. Сведения о характерных точках границ уточняемого земельного участка с кадастровым номером 23:42:0708006:281 :
 Система координат МСК-23, зона 1 Зона № 1

Обозначение характерных точек границ	Координаты, м				Метод определения координат	Формулы, примененные для расчета средней квадратической погрешности определения координат характерных точек границ (Mt), с подставленными в такие формулы значениями и итоговые (вычисленные) значения Mt, м	Описание закрепления точки
	содержатся в Едином государственном реестре недвижимости		определены в результате выполнения комплексных кадастровых работ				
	X	Y	X	Y			
1	2	3	4	5	6	7	8
604	—	—	658 183,97	1 324 842,03	Метод спутниковых геодезических измерений (определений)	—	Нет закрепления
602	—	—	658 184,13	1 324 862,21			
643	—	—	658 158,76	1 324 863,08			
644	—	—	658 158,67	1 324 843,13			
604	—	—	658 183,97	1 324 842,03			

2. Сведения о частях границ уточняемого земельного участка с кадастровым номером 23:42:0708006:281 :

Обозначение части границ		Горизонтальное проложение (S), м	Описание прохождения части границ	Сведения о согласовании местоположения границ (согласовано/спорное)
от т.	до т.			
1	2	3	4	5
604	602	20,18	Согласовано	согласовано
602	643	25,38		
643	644	19,95		
644	604	25,32		

3. Сведения о характеристиках уточняемого земельного участка с кадастровым номером 23:42:0708006:281 :

№ п/п	Наименование характеристики земельного участка	Значение характеристики
1	2	3

1	2	3
1.	Адрес земельного участка	—
1.1.	Сведения о местоположении земельного участка (при отсутствии адреса) в структурированном в соответствии с федеральной информационной адресной системой виде	Российская Федерация, Краснодарский край, Ейский р-н, Ейск г
1.2.	Дополнительные сведения о местоположении земельного участка	с/т Восход, участок 642
2.	Площадь земельного участка ± величина погрешности определения (вычисления) площади ($P \pm \Delta P$), м ²	508 ± 8,00
3.	Формула, примененная для вычисления предельной погрешности определения площади земельного участка, с подставленными значениями и итоговые (вычисленные) значения	$3,5 * 0,10 * \sqrt{(508,00)} = 8$
4.	Площадь земельного участка согласно сведениям Единого государственного реестра недвижимости (Ркад), м ²	500,00
5.	Оценка расхождения Р и Ркад ($P - P_{кад}$), м ²	8
6.	Предельный минимальный и максимальный размеры земельного участка (Рмин и Рмакс), м ²	Рмин = 300 Рмакс = 1 500
7.	Вид (виды) разрешенного использования	Земельные участки садоводческих товариществ
7.1.	Дополнительные сведения об использовании земельного участка	—
8.	Кадастровый или иной государственный учетный номер (инвентарный) здания, сооружения, объекта незавершенного строительства, расположенного на земельном участке	—
9.	Сведения о земельных участках (землях общего пользования, территории общего пользования), посредством которых обеспечивается доступ	—
10.	Иные сведения	—
4. Пояснения к сведениям об уточняемом земельном участке с кадастровым номером		23:42:0708006:281 :
1.	—	—

1. Сведения о характерных точках границ уточняемого земельного участка с кадастровым номером 23:42:0708006:282 :
 Система координат МСК-23, зона 1 Зона № 1

Обозначение характерных точек границ	Координаты, м				Метод определения координат	Формулы, примененные для расчета средней квадратической погрешности определения координат характерных точек границ (Mt), с подставленными в такие формулы значениями и итоговые (вычисленные) значения Mt, м	Описание закрепления точки
	содержатся в Едином государственном реестре недвижимости		определены в результате выполнения комплексных кадастровых работ				
	X	Y	X	Y			
1	2	3	4	5	6	7	8
688	—	—	658 152,29	1 324 803,21	Метод спутниковых геодезических измерений (определений)	—	Нет закрепления
683	—	—	658 153,33	1 324 822,65			
687	—	—	658 128,79	1 324 823,04			
689	—	—	658 127,39	1 324 823,06			
690	—	—	658 127,28	1 324 816,38			
691	—	—	658 127,19	1 324 803,39			
688	—	—	658 152,29	1 324 803,21			

2. Сведения о частях границ уточняемого земельного участка с кадастровым номером 23:42:0708006:282 :

Обозначение части границ		Горизонтальное проложение (S), м	Описание прохождения части границ	Сведения о согласовании местоположения границ (согласовано/спорное)
от т.	до т.			
1	2	3	4	5
688	683	19,47	Согласовано	согласовано
683	687	24,54		
687	689	1,40		
689	690	6,68		
690	691	12,99		
691	688	25,10		

3. Сведения о характеристиках уточняемого земельного участка с кадастровым номером <u>23:42:0708006:282</u> :		
№ п/п	Наименование характеристики земельного участка	Значение характеристики
1	2	3
1.	Адрес земельного участка	—
1.1.	Сведения о местоположении земельного участка (при отсутствии адреса) в структурированном в соответствии с федеральной информационной адресной системой виде	Российская Федерация, Краснодарский край, Ейский р-н, Ейск г
1.2.	Дополнительные сведения о местоположении земельного участка	с/т Восход, участок 645
2.	Площадь земельного участка ± величина погрешности определения (вычисления) площади ($P \pm \Delta P$), м ²	500 ± 8,00
3.	Формула, примененная для вычисления предельной погрешности определения площади земельного участка, с подставленными значениями и итоговые (вычисленные) значения	$3,5 * 0,10 * \sqrt{(500,00)} = 8$
4.	Площадь земельного участка согласно сведениям Единого государственного реестра недвижимости (Ркад), м ²	500,00
5.	Оценка расхождения Р и Ркад ($P - P_{кад}$), м ²	0
6.	Предельный минимальный и максимальный размеры земельного участка (Рмин и Рмакс), м ²	Рмин = 300 Рмакс = 1 500
7.	Вид (виды) разрешенного использования	Земельные участки садоводческих товариществ
7.1.	Дополнительные сведения об использовании земельного участка	—
8.	Кадастровый или иной государственный учетный номер (инвентарный) здания, сооружения, объекта незавершенного строительства, расположенного на земельном участке	—
9.	Сведения о земельных участках (землях общего пользования, территории общего пользования), посредством которых обеспечивается доступ	—
10.	Иные сведения	—
4. Пояснения к сведениям об уточняемом земельном участке с кадастровым номером <u>23:42:0708006:282</u> :		
1.	—	—

1. Сведения о характерных точках границ уточняемого земельного участка с кадастровым номером 23:42:0708006:283 :
 Система координат МСК-23, зона 1 Зона № 1

Обозначение характерных точек границ	Координаты, м				Метод определения координат	Формулы, примененные для расчета средней квадратической погрешности определения координат характерных точек границ (Mt), с подставленными в такие формулы значениями и итоговые (вычисленные) значения Mt, м	Описание закрепления точки
	содержатся в Едином государственном реестре недвижимости		определены в результате выполнения комплексных кадастровых работ				
	X	Y	X	Y			
1	2	3	4	5	6	7	8
956	658 127,14	1 324 783,29	658 127,14	1 324 783,29	Метод спутниковых геодезических измерений (определений)	—	Нет закрепления
955	658 152,14	1 324 783,11	658 152,14	1 324 783,11			
688	658 152,29	1 324 803,21	658 152,29	1 324 803,21			
691	658 127,19	1 324 803,39	658 127,19	1 324 803,39			
956	658 127,14	1 324 783,29	658 127,14	1 324 783,29			

2. Сведения о частях границ уточняемого земельного участка с кадастровым номером 23:42:0708006:283 :

Обозначение части границ		Горизонтальное проложение (S), м	Описание прохождения части границ	Сведения о согласовании местоположения границ (согласовано/спорное)
от т.	до т.			
1	2	3	4	5
956	955	25,00	—	согласовано
955	688	20,10		
688	691	25,10		
691	956	20,10		

3. Сведения о характеристиках уточняемого земельного участка с кадастровым номером 23:42:0708006:283 :

№ п/п	Наименование характеристики земельного участка	Значение характеристики
1	2	3

1	2	3
1.	Адрес земельного участка	—
1.1.	Сведения о местоположении земельного участка (при отсутствии адреса) в структурированном в соответствии с федеральной информационной адресной системой виде	Российская Федерация, Краснодарский край, Ейский р-н, Ейск г
1.2.	Дополнительные сведения о местоположении земельного участка	с/т Восход, участок 647
2.	Площадь земельного участка ± величина погрешности определения (вычисления) площади ($P \pm \Delta P$), м ²	504 ± 8,00
3.	Формула, примененная для вычисления предельной погрешности определения площади земельного участка, с подставленными значениями и итоговые (вычисленные) значения	$3,5 * 0,10 * \sqrt{(504,00)} = 8$
4.	Площадь земельного участка согласно сведениям Единого государственного реестра недвижимости (Ркад), м ²	504,00
5.	Оценка расхождения Р и Ркад ($P - P_{кад}$), м ²	0
6.	Предельный минимальный и максимальный размеры земельного участка (Рмин и Рмакс), м ²	Рмин = 300 Рмакс = 1 500
7.	Вид (виды) разрешенного использования	Для садоводства
7.1.	Дополнительные сведения об использовании земельного участка	—
8.	Кадастровый или иной государственный учетный номер (инвентарный) здания, сооружения, объекта незавершенного строительства, расположенного на земельном участке	—
9.	Сведения о земельных участках (землях общего пользования, территории общего пользования), посредством которых обеспечивается доступ	—
10.	Иные сведения	—
4. Пояснения к сведениям об уточняемом земельном участке с кадастровым номером		23:42:0708006:283 :
1.	—	—

1. Сведения о характерных точках границ уточняемого земельного участка с кадастровым номером 23:42:0708006:284 :
 Система координат МСК-23, зона 1 Зона № 1

Обозначение характерных точек границ	Координаты, м				Метод определения координат	Формулы, примененные для расчета средней квадратической погрешности определения координат характерных точек границ (Mt), с подставленными в такие формулы значениями и итоговые (вычисленные) значения Mt, м	Описание закрепления точки
	содержатся в Едином государственном реестре недвижимости		определены в результате выполнения комплексных кадастровых работ				
	X	Y	X	Y			
1	2	3	4	5	6	7	8
697	—	—	658 152,17	1 324 723,04	Метод спутниковых геодезических измерений (определений)	—	Нет закрепления
692	—	—	658 152,08	1 324 743,04			
696	—	—	658 127,17	1 324 743,12			
698	—	—	658 127,43	1 324 726,63			
699	—	—	658 127,41	1 324 723,05			
697	—	—	658 152,17	1 324 723,04			

2. Сведения о частях границ уточняемого земельного участка с кадастровым номером 23:42:0708006:284 :

Обозначение части границ		Горизонтальное проложение (S), м	Описание прохождения части границ	Сведения о согласовании местоположения границ (согласовано/спорное)
от т.	до т.			
1	2	3	4	5
697	692	20,00	Согласовано	согласовано
692	696	24,91		
696	698	16,49		
698	699	3,58		
699	697	24,76		

3. Сведения о характеристиках уточняемого земельного участка с кадастровым номером 23:42:0708006:284 :

№ п/п	Наименование характеристики земельного участка	Значение характеристики
1	2	3

1	2	3
1.	Адрес земельного участка	—
1.1.	Сведения о местоположении земельного участка (при отсутствии адреса) в структурированном в соответствии с федеральной информационной адресной системой виде	Российская Федерация, Краснодарский край, Ейский р-н, Ейск г
1.2.	Дополнительные сведения о местоположении земельного участка	с/т Восход, участок 653
2.	Площадь земельного участка ± величина погрешности определения (вычисления) площади ($P \pm \Delta P$), м ²	497 ± 8,00
3.	Формула, примененная для вычисления предельной погрешности определения площади земельного участка, с подставленными значениями и итоговые (вычисленные) значения	$3,5 * 0,10 * \sqrt{(497,00)} = 8$
4.	Площадь земельного участка согласно сведениям Единого государственного реестра недвижимости (Ркад), м ²	500,00
5.	Оценка расхождения Р и Ркад ($P - P_{кад}$), м ²	3
6.	Предельный минимальный и максимальный размеры земельного участка (Рмин и Рмакс), м ²	Рмин = 300 Рмакс = 1 500
7.	Вид (виды) разрешенного использования	Земельные участки садоводческих товариществ
7.1.	Дополнительные сведения об использовании земельного участка	—
8.	Кадастровый или иной государственный учетный номер (инвентарный) здания, сооружения, объекта незавершенного строительства, расположенного на земельном участке	—
9.	Сведения о земельных участках (землях общего пользования, территории общего пользования), посредством которых обеспечивается доступ	—
10.	Иные сведения	—
4. Пояснения к сведениям об уточняемом земельном участке с кадастровым номером		23:42:0708006:284 :
1.	—	—

1. Сведения о характерных точках границ уточняемого земельного участка с кадастровым номером 23:42:0708006:285 :
 Система координат МСК-23, зона 1 Зона № 1

Обозначение характерных точек границ	Координаты, м				Метод определения координат	Формулы, примененные для расчета средней квадратической погрешности определения координат характерных точек границ (Mt), с подставленными в такие формулы значениями и итоговые (вычисленные) значения Mt, м	Описание закрепления точки
	содержатся в Едином государственном реестре недвижимости		определены в результате выполнения комплексных кадастровых работ				
	X	Y	X	Y			
1	2	3	4	5	6	7	8
700	—	—	658 152,24	1 324 703,04	Метод спутниковых геодезических измерений (определений)	—	Нет закрепления
697	—	—	658 152,17	1 324 723,04			
699	—	—	658 127,41	1 324 723,05			
701	—	—	658 127,29	1 324 703,05			
700	—	—	658 152,24	1 324 703,04			

2. Сведения о частях границ уточняемого земельного участка с кадастровым номером 23:42:0708006:285 :

Обозначение части границ		Горизонтальное проложение (S), м	Описание прохождения части границ	Сведения о согласовании местоположения границ (согласовано/спорное)
от т.	до т.			
1	2	3	4	5
700	697	20,00	Согласовано	согласовано
697	699	24,76		
699	701	20,00		
701	700	24,95		

3. Сведения о характеристиках уточняемого земельного участка с кадастровым номером 23:42:0708006:285 :

№ п/п	Наименование характеристики земельного участка	Значение характеристики
1	2	3

1	2	3
1.	Адрес земельного участка	—
1.1.	Сведения о местоположении земельного участка (при отсутствии адреса) в структурированном в соответствии с федеральной информационной адресной системой виде	Российская Федерация, Краснодарский край, Ейский р-н, Ейск г
1.2.	Дополнительные сведения о местоположении земельного участка	с/т Восход, участок 655
2.	Площадь земельного участка ± величина погрешности определения (вычисления) площади ($P \pm \Delta P$), м ²	497 ± 8,00
3.	Формула, примененная для вычисления предельной погрешности определения площади земельного участка, с подставленными значениями и итоговые (вычисленные) значения	$3,5 * 0,10 * \sqrt{(497,00)} = 8$
4.	Площадь земельного участка согласно сведениям Единого государственного реестра недвижимости (Ркад), м ²	500,00
5.	Оценка расхождения Р и Ркад (Р - Ркад), м ²	3
6.	Предельный минимальный и максимальный размеры земельного участка (Рмин и Рмакс), м ²	Рмин = 300 Рмакс = 1 500
7.	Вид (виды) разрешенного использования	Земельные участки садоводческих товариществ
7.1.	Дополнительные сведения об использовании земельного участка	—
8.	Кадастровый или иной государственный учетный номер (инвентарный) здания, сооружения, объекта незавершенного строительства, расположенного на земельном участке	—
9.	Сведения о земельных участках (землях общего пользования, территории общего пользования), посредством которых обеспечивается доступ	—
10.	Иные сведения	—
4. Пояснения к сведениям об уточняемом земельном участке с кадастровым номером		23:42:0708006:285 :
1.	—	—

1. Сведения о характерных точках границ уточняемого земельного участка с кадастровым номером 23:42:0708006:286 :
 Система координат МСК-23, зона 1 Зона № 1

Обозначение характерных точек границ	Координаты, м				Метод определения координат	Формулы, примененные для расчета средней квадратической погрешности определения координат характерных точек границ (Mt), с подставленными в такие формулы значениями и итоговые (вычисленные) значения Mt, м	Описание закрепления точки
	содержатся в Едином государственном реестре недвижимости		определены в результате выполнения комплексных кадастровых работ				
	X	Y	X	Y			
1	2	3	4	5	6	7	8
620	—	—	658 181,97	1 324 702,55	Метод спутниковых геодезических измерений (определений)	—	Нет закрепления
617	—	—	658 182,24	1 324 722,47			
651	—	—	658 156,90	1 324 722,79			
652	—	—	658 156,89	1 324 722,42			
653	—	—	658 156,64	1 324 702,66			
620	—	—	658 181,97	1 324 702,55			

2. Сведения о частях границ уточняемого земельного участка с кадастровым номером 23:42:0708006:286 :

Обозначение части границ		Горизонтальное проложение (S), м	Описание прохождения части границ	Сведения о согласовании местоположения границ (согласовано/спорное)
от т.	до т.			
1	2	3	4	5
620	617	19,92	Согласовано	согласовано
617	651	25,34		
651	652	0,37		
652	653	19,76		
653	620	25,33		

3. Сведения о характеристиках уточняемого земельного участка с кадастровым номером 23:42:0708006:286 :

№ п/п	Наименование характеристики земельного участка	Значение характеристики
1	2	3

1	2	3
1.	Адрес земельного участка	—
1.1.	Сведения о местоположении земельного участка (при отсутствии адреса) в структурированном в соответствии с федеральной информационной адресной системой виде	Российская Федерация, Краснодарский край, Ейский р-н, Ейск г
1.2.	Дополнительные сведения о местоположении земельного участка	с/т Восход, участок 656
2.	Площадь земельного участка ± величина погрешности определения (вычисления) площади ($P \pm \Delta P$), м ²	507 ± 8,00
3.	Формула, примененная для вычисления предельной погрешности определения площади земельного участка, с подставленными значениями и итоговые (вычисленные) значения	$3,5 * 0,10 * \sqrt{(507,00)} = 8$
4.	Площадь земельного участка согласно сведениям Единого государственного реестра недвижимости (Ркад), м ²	500,00
5.	Оценка расхождения Р и Ркад ($P - P_{кад}$), м ²	7
6.	Предельный минимальный и максимальный размеры земельного участка (Рмин и Рмакс), м ²	Рмин = 300 Рмакс = 1 500
7.	Вид (виды) разрешенного использования	Земельные участки садоводческих товариществ
7.1.	Дополнительные сведения об использовании земельного участка	—
8.	Кадастровый или иной государственный учетный номер (инвентарный) здания, сооружения, объекта незавершенного строительства, расположенного на земельном участке	—
9.	Сведения о земельных участках (землях общего пользования, территории общего пользования), посредством которых обеспечивается доступ	—
10.	Иные сведения	—
4. Пояснения к сведениям об уточняемом земельном участке с кадастровым номером		23:42:0708006:286 :
1.	—	—

1. Сведения о характерных точках границ уточняемого земельного участка с кадастровым номером 23:42:0708006:288 :
 Система координат МСК-23, зона 1 Зона № 1

Обозначение характерных точек границ	Координаты, м				Метод определения координат	Формулы, примененные для расчета средней квадратической погрешности определения координат характерных точек границ (Mt), с подставленными в такие формулы значениями и итоговые (вычисленные) значения Mt, м	Описание закрепления точки
	содержатся в Едином государственном реестре недвижимости		определены в результате выполнения комплексных кадастровых работ				
	X	Y	X	Y			
1	2	3	4	5	6	7	8
713	—	—	658 150,60	1 324 583,22	Метод спутниковых геодезических измерений (определений)	—	Нет закрепления
709	—	—	658 151,14	1 324 603,22			
712	—	—	658 126,33	1 324 603,40			
714	—	—	658 125,66	1 324 585,94			
715	—	—	658 125,60	1 324 583,40			
713	—	—	658 150,60	1 324 583,22			

2. Сведения о частях границ уточняемого земельного участка с кадастровым номером 23:42:0708006:288 :

Обозначение части границ		Горизонтальное проложение (S), м	Описание прохождения части границ	Сведения о согласовании местоположения границ (согласовано/спорное)
от т.	до т.			
1	2	3	4	5
713	709	20,01	Согласовано	согласовано
709	712	24,81		
712	714	17,47		
714	715	2,54		
715	713	25,00		

3. Сведения о характеристиках уточняемого земельного участка с кадастровым номером 23:42:0708006:288 :

№ п/п	Наименование характеристики земельного участка	Значение характеристики
1	2	3

1	2	3
1.	Адрес земельного участка	—
1.1.	Сведения о местоположении земельного участка (при отсутствии адреса) в структурированном в соответствии с федеральной информационной адресной системой виде	Российская Федерация, Краснодарский край, Ейский р-н, Ейск г
1.2.	Дополнительные сведения о местоположении земельного участка	с/т Восход, участок 667
2.	Площадь земельного участка ± величина погрешности определения (вычисления) площади ($P \pm \Delta P$), м ²	499 ± 8,00
3.	Формула, примененная для вычисления предельной погрешности определения площади земельного участка, с подставленными значениями и итоговые (вычисленные) значения	$3,5 * 0,10 * \sqrt{(499,00)} = 8$
4.	Площадь земельного участка согласно сведениям Единого государственного реестра недвижимости (Ркад), м ²	500,00
5.	Оценка расхождения Р и Ркад ($P - P_{кад}$), м ²	1
6.	Предельный минимальный и максимальный размеры земельного участка (Рмин и Рмакс), м ²	Рмин = 300 Рмакс = 1 500
7.	Вид (виды) разрешенного использования	Земельные участки садоводческих товариществ
7.1.	Дополнительные сведения об использовании земельного участка	—
8.	Кадастровый или иной государственный учетный номер (инвентарный) здания, сооружения, объекта незавершенного строительства, расположенного на земельном участке	—
9.	Сведения о земельных участках (землях общего пользования, территории общего пользования), посредством которых обеспечивается доступ	—
10.	Иные сведения	—
4. Пояснения к сведениям об уточняемом земельном участке с кадастровым номером		23:42:0708006:288 :
1.	—	—

1. Сведения о характерных точках границ уточняемого земельного участка с кадастровым номером 23:42:0708006:289 :
 Система координат МСК-23, зона 1 Зона № 1

Обозначение характерных точек границ	Координаты, м				Метод определения координат	Формулы, примененные для расчета средней квадратической погрешности определения координат характерных точек границ (Mt), с подставленными в такие формулы значениями и итоговые (вычисленные) значения Mt, м	Описание закрепления точки
	содержатся в Едином государственном реестре недвижимости		определены в результате выполнения комплексных кадастровых работ				
	X	Y	X	Y			
1	2	3	4	5	6	7	8
663	—	—	658 180,36	1 324 562,27	Метод спутниковых геодезических измерений (определений)	—	Нет закрепления
661	—	—	658 180,63	1 324 582,26			
662	—	—	658 155,48	1 324 582,50			
664	—	—	658 155,22	1 324 562,60			
663	—	—	658 180,36	1 324 562,27			

2. Сведения о частях границ уточняемого земельного участка с кадастровым номером 23:42:0708006:289 :

Обозначение части границ		Горизонтальное проложение (S), м	Описание прохождения части границ	Сведения о согласовании местоположения границ (согласовано/спорное)
от т.	до т.			
1	2	3	4	5
663	661	19,99	Согласовано	согласовано
661	662	25,15		
662	664	19,90		
664	663	25,14		

3. Сведения о характеристиках уточняемого земельного участка с кадастровым номером 23:42:0708006:289 :

№ п/п	Наименование характеристики земельного участка	Значение характеристики
1	2	3

1	2	3
1.	Адрес земельного участка	—
1.1.	Сведения о местоположении земельного участка (при отсутствии адреса) в структурированном в соответствии с федеральной информационной адресной системой виде	Российская Федерация, Краснодарский край, Ейский р-н, Ейск г
1.2.	Дополнительные сведения о местоположении земельного участка	с/т Восход, участок 670
2.	Площадь земельного участка ± величина погрешности определения (вычисления) площади ($P \pm \Delta P$), м ²	502 ± 8,00
3.	Формула, примененная для вычисления предельной погрешности определения площади земельного участка, с подставленными значениями и итоговые (вычисленные) значения	$3,5 * 0,10 * \sqrt{(502,00)} = 8$
4.	Площадь земельного участка согласно сведениям Единого государственного реестра недвижимости (Ркад), м ²	500,00
5.	Оценка расхождения Р и Ркад ($P - P_{кад}$), м ²	2
6.	Предельный минимальный и максимальный размеры земельного участка (Рмин и Рмакс), м ²	Рмин = 300 Рмакс = 1 500
7.	Вид (виды) разрешенного использования	Земельные участки садоводческих товариществ
7.1.	Дополнительные сведения об использовании земельного участка	—
8.	Кадастровый или иной государственный учетный номер (инвентарный) здания, сооружения, объекта незавершенного строительства, расположенного на земельном участке	—
9.	Сведения о земельных участках (землях общего пользования, территории общего пользования), посредством которых обеспечивается доступ	—
10.	Иные сведения	—
4. Пояснения к сведениям об уточняемом земельном участке с кадастровым номером		23:42:0708006:289 :
1.	—	—

1. Сведения о характерных точках границ уточняемого земельного участка с кадастровым номером 23:42:0708006:290 :
 Система координат МСК-23, зона 1 Зона № 1

Обозначение характерных точек границ	Координаты, м				Метод определения координат	Формулы, примененные для расчета средней квадратической погрешности определения координат характерных точек границ (Mt), с подставленными в такие формулы значениями и итоговые (вычисленные) значения Mt, м	Описание закрепления точки
	содержатся в Едином государственном реестре недвижимости		определены в результате выполнения комплексных кадастровых работ				
	X	Y	X	Y			
1	2	3	4	5	6	7	8
952	658 150,31	1 324 542,78	658 150,31	1 324 542,78	Метод спутниковых геодезических измерений (определений)	—	Нет закрепления
953	658 150,45	1 324 563,22	658 150,45	1 324 563,22			
954	658 125,15	1 324 563,41	658 125,15	1 324 563,41			
1205	658 125,11	1 324 557,47	658 125,11	1 324 557,47			
742	658 125,01	1 324 543,08	658 125,01	1 324 543,08			
952	658 150,31	1 324 542,78	658 150,31	1 324 542,78			

2. Сведения о частях границ уточняемого земельного участка с кадастровым номером 23:42:0708006:290 :

Обозначение части границ		Горизонтальное проложение (S), м	Описание прохождения части границ	Сведения о согласовании местоположения границ (согласовано/спорное)
от т.	до т.			
1	2	3	4	5
952	953	20,44	—	согласовано
953	954	25,30		
954	1205	5,94		
1205	742	14,39		
742	952	25,30		

3. Сведения о характеристиках уточняемого земельного участка с кадастровым номером 23:42:0708006:290 :

№ п/п	Наименование характеристики земельного участка	Значение характеристики
1	2	3

1	2	3
1.	Адрес земельного участка	—
1.1.	Сведения о местоположении земельного участка (при отсутствии адреса) в структурированном в соответствии с федеральной информационной адресной системой виде	Российская Федерация, Краснодарский край, Ейский р-н, Ейск г
1.2.	Дополнительные сведения о местоположении земельного участка	с/т Восход, участок 671
2.	Площадь земельного участка ± величина погрешности определения (вычисления) площади ($P \pm \Delta P$), м ²	516 ± 8,00
3.	Формула, примененная для вычисления предельной погрешности определения площади земельного участка, с подставленными значениями и итоговые (вычисленные) значения	$3,5 * 0,10 * \sqrt{(516,00)} = 8$
4.	Площадь земельного участка согласно сведениям Единого государственного реестра недвижимости (Ркад), м ²	516,00
5.	Оценка расхождения Р и Ркад ($P - P_{кад}$), м ²	0
6.	Предельный минимальный и максимальный размеры земельного участка (Рмин и Рмакс), м ²	Рмин = 300 Рмакс = 1 500
7.	Вид (виды) разрешенного использования	Земельные участки садоводческих товариществ
7.1.	Дополнительные сведения об использовании земельного участка	—
8.	Кадастровый или иной государственный учетный номер (инвентарный) здания, сооружения, объекта незавершенного строительства, расположенного на земельном участке	—
9.	Сведения о земельных участках (землях общего пользования, территории общего пользования), посредством которых обеспечивается доступ	—
10.	Иные сведения	—
4. Пояснения к сведениям об уточняемом земельном участке с кадастровым номером		23:42:0708006:290 :
1.	—	—

1. Сведения о характерных точках границ уточняемого земельного участка с кадастровым номером 23:42:0708006:291 :
 Система координат МСК-23, зона 1 Зона № 1

Обозначение характерных точек границ	Координаты, м				Метод определения координат	Формулы, примененные для расчета средней квадратической погрешности определения координат характерных точек границ (Mt), с подставленными в такие формулы значениями и итоговые (вычисленные) значения Mt, м	Описание закрепления точки
	содержатся в Едином государственном реестре недвижимости		определены в результате выполнения комплексных кадастровых работ				
	X	Y	X	Y			
1	2	3	4	5	6	7	8
664	658 155,22	1 324 562,60	658 155,22	1 324 562,60	Метод спутниковых геодезических измерений (определений)	—	Нет закрепления
1203	658 154,96	1 324 542,60	658 154,96	1 324 542,60			
1204	658 180,16	1 324 542,57	658 180,16	1 324 542,57			
663	658 180,36	1 324 562,27	658 180,36	1 324 562,27			
664	658 155,22	1 324 562,60	658 155,22	1 324 562,60			

2. Сведения о частях границ уточняемого земельного участка с кадастровым номером 23:42:0708006:291 :

Обозначение части границ		Горизонтальное проложение (S), м	Описание прохождения части границ	Сведения о согласовании местоположения границ (согласовано/спорное)
от т.	до т.			
1	2	3	4	5
664	1203	20,00	—	согласовано
1203	1204	25,20		
1204	663	19,70		
663	664	25,14		

3. Сведения о характеристиках уточняемого земельного участка с кадастровым номером 23:42:0708006:291 :

№ п/п	Наименование характеристики земельного участка	Значение характеристики
1	2	3
1	2	3

1	2	3
1.	Адрес земельного участка	—
1.1.	Сведения о местоположении земельного участка (при отсутствии адреса) в структурированном в соответствии с федеральной информационной адресной системой виде	Российская Федерация, Краснодарский край, Ейский р-н, Ейск г
1.2.	Дополнительные сведения о местоположении земельного участка	с/т Восход, участок 672
2.	Площадь земельного участка ± величина погрешности определения (вычисления) площади ($P \pm \Delta P$), м ²	500 ± 8,00
3.	Формула, примененная для вычисления предельной погрешности определения площади земельного участка, с подставленными значениями и итоговые (вычисленные) значения	$3,5 * 0,10 * \sqrt{(500,00)} = 8$
4.	Площадь земельного участка согласно сведениям Единого государственного реестра недвижимости (Ркад), м ²	500,00
5.	Оценка расхождения Р и Ркад ($P - P_{кад}$), м ²	0
6.	Предельный минимальный и максимальный размеры земельного участка (Рмин и Рмакс), м ²	Рмин = 300 Рмакс = 1 500
7.	Вид (виды) разрешенного использования	Земельные участки садоводческих товариществ
7.1.	Дополнительные сведения об использовании земельного участка	—
8.	Кадастровый или иной государственный учетный номер (инвентарный) здания, сооружения, объекта незавершенного строительства, расположенного на земельном участке	—
9.	Сведения о земельных участках (землях общего пользования, территории общего пользования), посредством которых обеспечивается доступ	—
10.	Иные сведения	—
4. Пояснения к сведениям об уточняемом земельном участке с кадастровым номером		23:42:0708006:291 :
1.	—	—

1. Сведения о характерных точках границ уточняемого земельного участка с кадастровым номером 23:42:0708006:293 :
 Система координат МСК-23, зона 1 Зона № 1

Обозначение характерных точек границ	Координаты, м				Метод определения координат	Формулы, примененные для расчета средней квадратической погрешности определения координат характерных точек границ (Mt), с подставленными в такие формулы значениями и итоговые (вычисленные) значения Mt, м	Описание закрепления точки
	содержатся в Едином государственном реестре недвижимости		определены в результате выполнения комплексных кадастровых работ				
	X	Y	X	Y			
1	2	3	4	5	6	7	8
634	—	—	658 179,64	1 324 502,61	Метод спутниковых геодезических измерений (определений)	—	Нет закрепления
633	—	—	658 179,90	1 324 522,43			
665	—	—	658 154,64	1 324 522,59			
666	—	—	658 154,32	1 324 502,74			
634	—	—	658 179,64	1 324 502,61			

2. Сведения о частях границ уточняемого земельного участка с кадастровым номером 23:42:0708006:293 :

Обозначение части границ		Горизонтальное проложение (S), м	Описание прохождения части границ	Сведения о согласовании местоположения границ (согласовано/спорное)
от т.	до т.			
1	2	3	4	5
634	633	19,82	Согласовано	согласовано
633	665	25,26		
665	666	19,85		
666	634	25,32		

3. Сведения о характеристиках уточняемого земельного участка с кадастровым номером 23:42:0708006:293 :

№ п/п	Наименование характеристики земельного участка	Значение характеристики
1	2	3

1	2	3
1.	Адрес земельного участка	—
1.1.	Сведения о местоположении земельного участка (при отсутствии адреса) в структурированном в соответствии с федеральной информационной адресной системой виде	Российская Федерация, Краснодарский край, Ейский р-н, Ейск г
1.2.	Дополнительные сведения о местоположении земельного участка	с/т Восход, участок 676
2.	Площадь земельного участка ± величина погрешности определения (вычисления) площади ($P \pm \Delta P$), м ²	502 ± 8,00
3.	Формула, примененная для вычисления предельной погрешности определения площади земельного участка, с подставленными значениями и итоговые (вычисленные) значения	$3,5 * 0,10 * \sqrt{(502,00)} = 8$
4.	Площадь земельного участка согласно сведениям Единого государственного реестра недвижимости (Ркад), м ²	500,00
5.	Оценка расхождения Р и Ркад ($P - P_{кад}$), м ²	2
6.	Предельный минимальный и максимальный размеры земельного участка (Рмин и Рмакс), м ²	Рмин = 300 Рмакс = 1 500
7.	Вид (виды) разрешенного использования	Земельные участки садоводческих товариществ
7.1.	Дополнительные сведения об использовании земельного участка	—
8.	Кадастровый или иной государственный учетный номер (инвентарный) здания, сооружения, объекта незавершенного строительства, расположенного на земельном участке	—
9.	Сведения о земельных участках (землях общего пользования, территории общего пользования), посредством которых обеспечивается доступ	—
10.	Иные сведения	—
4. Пояснения к сведениям об уточняемом земельном участке с кадастровым номером		23:42:0708006:293 :
1.	—	—

1. Сведения о характерных точках границ уточняемого земельного участка с кадастровым номером 23:42:0708006:294 :
 Система координат МСК-23, зона 1 Зона № 1

Обозначение характерных точек границ	Координаты, м				Метод определения координат	Формулы, примененные для расчета средней квадратической погрешности определения координат характерных точек границ (Mt), с подставленными в такие формулы значениями и итоговые (вычисленные) значения Mt, м	Описание закрепления точки
	содержатся в Едином государственном реестре недвижимости		определены в результате выполнения комплексных кадастровых работ				
	X	Y	X	Y			
1	2	3	4	5	6	7	8
720	—	—	658 149,99	1 324 482,78	Метод спутниковых геодезических измерений (определений)	—	Нет закрепления
716	—	—	658 150,07	1 324 502,78			
719	—	—	658 124,69	1 324 502,98			
721	—	—	658 124,67	1 324 500,70			
722	—	—	658 124,53	1 324 482,98			
720	—	—	658 149,99	1 324 482,78			

2. Сведения о частях границ уточняемого земельного участка с кадастровым номером 23:42:0708006:294 :

Обозначение части границ		Горизонтальное проложение (S), м	Описание прохождения части границ	Сведения о согласовании местоположения границ (согласовано/спорное)
от т.	до т.			
1	2	3	4	5
720	716	20,00	Согласовано	согласовано
716	719	25,38		
719	721	2,28		
721	722	17,72		
722	720	25,46		

3. Сведения о характеристиках уточняемого земельного участка с кадастровым номером 23:42:0708006:294 :

№ п/п	Наименование характеристики земельного участка	Значение характеристики
1	2	3

1	2	3
1.	Адрес земельного участка	353680, Российская Федерация, Краснодарский край, Ейский район, Ейск город, с/т Восход, участок 677
1.1.	Сведения о местоположении земельного участка (при отсутствии адреса) в структурированном в соответствии с федеральной информационной адресной системой виде	—
1.2.	Дополнительные сведения о местоположении земельного участка	—
2.	Площадь земельного участка \pm величина погрешности определения (вычисления) площади ($P \pm \Delta P$), м ²	508 \pm 8,00
3.	Формула, примененная для вычисления предельной погрешности определения площади земельного участка, с подставленными значениями и итоговые (вычисленные) значения	$3,5 * 0,10 * \sqrt{(508,00)} = 8$
4.	Площадь земельного участка согласно сведениям Единого государственного реестра недвижимости (Ркад), м ²	500,00
5.	Оценка расхождения Р и Ркад (Р - Ркад), м ²	8
6.	Предельный минимальный и максимальный размеры земельного участка (Рмин и Рмакс), м ²	Рмин = 300 Рмакс = 1 500
7.	Вид (виды) разрешенного использования	Земельные участки садоводческих товариществ
7.1.	Дополнительные сведения об использовании земельного участка	—
8.	Кадастровый или иной государственный учетный номер (инвентарный) здания, сооружения, объекта незавершенного строительства, расположенного на земельном участке	—
9.	Сведения о земельных участках (землях общего пользования, территории общего пользования), посредством которых обеспечивается доступ	—
10.	Иные сведения	—
4. Пояснения к сведениям об уточняемом земельном участке с кадастровым номером		23:42:0708006:294 :
1.	—	—

1. Сведения о характерных точках границ уточняемого земельного участка с кадастровым номером 23:42:0708006:295 :
 Система координат МСК-23, зона 1 Зона № 1

Обозначение характерных точек границ	Координаты, м				Метод определения координат	Формулы, примененные для расчета средней квадратической погрешности определения координат характерных точек границ (Mt), с подставленными в такие формулы значениями и итоговые (вычисленные) значения Mt, м	Описание закрепления точки
	содержатся в Едином государственном реестре недвижимости		определены в результате выполнения комплексных кадастровых работ				
	X	Y	X	Y			
1	2	3	4	5	6	7	8
1202	658 111,09	1 324 902,47	658 111,09	1 324 902,47	Метод спутниковых геодезических измерений (определений)	—	Нет закрепления
1201	658 110,88	1 324 870,63	658 110,88	1 324 870,63			
681	658 130,28	1 324 870,57	658 130,28	1 324 870,57			
679	658 130,07	1 324 883,15	658 130,07	1 324 883,15			
678	658 129,47	1 324 902,26	658 129,47	1 324 902,26			
1202	658 111,09	1 324 902,47	658 111,09	1 324 902,47			

2. Сведения о частях границ уточняемого земельного участка с кадастровым номером 23:42:0708006:295 :

Обозначение части границ		Горизонтальное проложение (S), м	Описание прохождения части границ	Сведения о согласовании местоположения границ (согласовано/спорное)
от т.	до т.			
1	2	3	4	5
1202	1201	31,84	—	согласовано
1201	681	19,40		
681	679	12,58		
679	678	19,12		
678	1202	18,38		

3. Сведения о характеристиках уточняемого земельного участка с кадастровым номером 23:42:0708006:295 :

№ п/п	Наименование характеристики земельного участка	Значение характеристики
1	2	3

1	2	3
1.	Адрес земельного участка	—
1.1.	Сведения о местоположении земельного участка (при отсутствии адреса) в структурированном в соответствии с федеральной информационной адресной системой виде	Российская Федерация, Краснодарский край, Ейский р-н, Ейск г
1.2.	Дополнительные сведения о местоположении земельного участка	с/т Восход, участок 683
2.	Площадь земельного участка ± величина погрешности определения (вычисления) площади ($P \pm \Delta P$), м ²	602 ± 9,00
3.	Формула, примененная для вычисления предельной погрешности определения площади земельного участка, с подставленными значениями и итоговые (вычисленные) значения	$3,5 * 0,10 * \sqrt{(602,00)} = 9$
4.	Площадь земельного участка согласно сведениям Единого государственного реестра недвижимости (Ркад), м ²	602,00
5.	Оценка расхождения Р и Ркад (Р - Ркад), м ²	0
6.	Предельный минимальный и максимальный размеры земельного участка (Рмин и Рмакс), м ²	Рмин = 300 Рмакс = 1 500
7.	Вид (виды) разрешенного использования	для садоводства
7.1.	Дополнительные сведения об использовании земельного участка	—
8.	Кадастровый или иной государственный учетный номер (инвентарный) здания, сооружения, объекта незавершенного строительства, расположенного на земельном участке	—
9.	Сведения о земельных участках (землях общего пользования, территории общего пользования), посредством которых обеспечивается доступ	—
10.	Иные сведения	—
4. Пояснения к сведениям об уточняемом земельном участке с кадастровым номером		23:42:0708006:295 :
1.	—	—

1. Сведения о характерных точках границ уточняемого земельного участка с кадастровым номером 23:42:0708006:296 :
 Система координат МСК-23, зона 1 Зона № 1

Обозначение характерных точек границ	Координаты, м				Метод определения координат	Формулы, примененные для расчета средней квадратической погрешности определения координат характерных точек границ (Mt), с подставленными в такие формулы значениями и итоговые (вычисленные) значения Mt, м	Описание закрепления точки
	содержатся в Едином государственном реестре недвижимости		определены в результате выполнения комплексных кадастровых работ				
	X	Y	X	Y			
1	2	3	4	5	6	7	8
731	658 110,57	1 324 843,53	658 110,57	1 324 843,53	Метод спутниковых геодезических измерений (определений)	—	Нет закрепления
685	658 129,41	1 324 843,17	658 129,41	1 324 843,17			
682	658 130,15	1 324 862,56	658 130,15	1 324 862,56			
681	658 130,28	1 324 870,57	658 130,28	1 324 870,57			
1201	658 110,88	1 324 870,63	658 110,88	1 324 870,63			
731	658 110,57	1 324 843,53	658 110,57	1 324 843,53			

2. Сведения о частях границ уточняемого земельного участка с кадастровым номером 23:42:0708006:296 :

Обозначение части границ		Горизонтальное проложение (S), м	Описание прохождения части границ	Сведения о согласовании местоположения границ (согласовано/спорное)
от т.	до т.			
1	2	3	4	5
731	685	18,84	—	согласовано
685	682	19,40		
682	681	8,01		
681	1201	19,40		
1201	731	27,10		

3. Сведения о характеристиках уточняемого земельного участка с кадастровым номером 23:42:0708006:296 :

№ п/п	Наименование характеристики земельного участка	Значение характеристики
1	2	3

1	2	3
1.	Адрес земельного участка	—
1.1.	Сведения о местоположении земельного участка (при отсутствии адреса) в структурированном в соответствии с федеральной информационной адресной системой виде	Российская Федерация, Краснодарский край, Ейский р-н, Ейск г
1.2.	Дополнительные сведения о местоположении земельного участка	с/т Восход, участок 684
2.	Площадь земельного участка ± величина погрешности определения (вычисления) площади ($P \pm \Delta P$), м ²	523 ± 8,00
3.	Формула, примененная для вычисления предельной погрешности определения площади земельного участка, с подставленными значениями и итоговые (вычисленные) значения	$3,5 * 0,10 * \sqrt{(523,00)} = 8$
4.	Площадь земельного участка согласно сведениям Единого государственного реестра недвижимости (Ркад), м ²	523,00
5.	Оценка расхождения Р и Ркад ($P - P_{кад}$), м ²	0
6.	Предельный минимальный и максимальный размеры земельного участка (Рмин и Рмакс), м ²	Рмин = 300 Рмакс = 1 500
7.	Вид (виды) разрешенного использования	Земельные участки садоводческих товариществ
7.1.	Дополнительные сведения об использовании земельного участка	—
8.	Кадастровый или иной государственный учетный номер (инвентарный) здания, сооружения, объекта незавершенного строительства, расположенного на земельном участке	—
9.	Сведения о земельных участках (землях общего пользования, территории общего пользования), посредством которых обеспечивается доступ	—
10.	Иные сведения	—
4. Пояснения к сведениям об уточняемом земельном участке с кадастровым номером		23:42:0708006:296 :
1.	—	—

1. Сведения о характерных точках границ уточняемого земельного участка с кадастровым номером 23:42:0708006:297 :
 Система координат МСК-23, зона 1 Зона № 1

Обоз- начение харак- терных точек границ	Координаты, м				Метод определения координат	Формулы, примененные для расчета средней квадратической погрешности определения координат характерных точек границ (Mt), с подставленными в такие формулы значениями и итоговые (вычисленные) значения Mt, м	Описание закрепления точки
	содержатся в Едином государственном реестре недвижимости		определены в результате выполнения комплексных кадастровых работ				
	X	Y	X	Y			
1	2	3	4	5	6	7	8
727	658 127,34	1 324 818,11	—	—	Метод спутниковых геодезических измерений (определений)	0,10	Нет закрепления
728	658 127,59	1 324 843,10	—	—			
729	658 107,59	1 324 843,30	—	—			
730	658 107,34	1 324 818,31	—	—			
687	—	—	658 128,79	1 324 823,04			
686	—	—	658 128,99	1 324 843,18			
731	—	—	658 110,57	1 324 843,53			
732	—	—	658 110,49	1 324 816,59			
690	—	—	658 127,28	1 324 816,38			
689	—	—	658 127,39	1 324 823,06			
727	658 127,34	1 324 818,11	—	—		0,10	

2. Сведения о частях границ уточняемого земельного участка с кадастровым номером 23:42:0708006:297 :

Обозначение части границ		Горизонтальное проложение (S), м	Описание прохождения части границ	Сведения о согласовании местоположения границ (согласовано/спорное)
от т.	до т.			
1	2	3	4	5
687	686	20,14	Согласовано	согласовано
686	731	18,42		
731	732	26,94		
732	690	16,79		
690	689	6,68		
689	687	1,40		

3. Сведения о характеристиках уточняемого земельного участка с кадастровым номером 23:42:0708006:297 :

№ п/п	Наименование характеристики земельного участка	Значение характеристики
1	2	3
1.	Адрес земельного участка	—
1.1.	Сведения о местоположении земельного участка (при отсутствии адреса) в структурированном в соответствии с федеральной информационной адресной системой виде	Российская Федерация, Краснодарский край, Ейский р-н, Ейск г
1.2.	Дополнительные сведения о местоположении земельного участка	с/т Восход, участок 685
2.	Площадь земельного участка ± величина погрешности определения (вычисления) площади ($P \pm \Delta P$), м ²	483 ± 8,00
3.	Формула, примененная для вычисления предельной погрешности определения площади земельного участка, с подставленными значениями и итоговые (вычисленные) значения	$3,5 * 0,10 * \sqrt{(483,00)} = 8$
4.	Площадь земельного участка согласно сведениям Единого государственного реестра недвижимости (Ркад), м ²	500,00
5.	Оценка расхождения Р и Ркад ($P - P_{кад}$), м ²	17
6.	Предельный минимальный и максимальный размеры земельного участка (Рмин и Рмакс), м ²	Рмин = 300 Рмакс = 1 500
7.	Вид (виды) разрешенного использования	Земельные участки садоводческих товариществ
7.1.	Дополнительные сведения об использовании земельного участка	—
8.	Кадастровый или иной государственный учетный номер (инвентарный) здания, сооружения, объекта незавершенного строительства, расположенного на земельном участке	—

1	2	3
9.	Сведения о земельных участках (землях общего пользования, территории общего пользования), посредством которых обеспечивается доступ	—
10.	Иные сведения	—

4. Пояснения к сведениям об уточняемом земельном участке с кадастровым номером 23:42:0708006:297 :

1. —

1. Сведения о характерных точках границ уточняемого земельного участка с кадастровым номером 23:42:0708006:300 :
Система координат МСК-23, зона 1 Зона № 1

Обозначение характерных точек границ	Координаты, м				Метод определения координат	Формулы, примененные для расчета средней квадратической погрешности определения координат характерных точек границ (Mt), с подставленными в такие формулы значениями и итоговые (вычисленные) значения Mt, м	Описание закрепления точки
	содержатся в Едином государственном реестре недвижимости		определены в результате выполнения комплексных кадастровых работ				
	X	Y	X	Y			
1	2	3	4	5	6	7	8
783	658 107,49	1 324 613,24	—	—	Метод спутниковых геодезических измерений (определений)	0,10	Нет закрепления
784	658 107,26	1 324 586,09	658 107,26	1 324 586,09		—	
785	658 127,66	1 324 585,93	—	—		0,10	
786	658 127,80	1 324 603,83	—	—			
787	658 127,87	1 324 613,07	—	—		—	
714	—	—	658 125,66	1 324 585,94			
712	—	—	658 126,33	1 324 603,40			
739	—	—	658 126,71	1 324 615,32			

1	2	3	4	5	6	7	8
740	—	—	658 107,49	1 324 615,45	Метод спутниковых геодезических измерений (определений)	—	Нет закрепления
783	658 107,49	1 324 613,24	—	—		0,10	

2. Сведения о частях границ уточняемого земельного участка с кадастровым номером 23:42:0708006:300 :

Обозначение части границ		Горизонтальное проложение (S), м	Описание прохождения части границ	Сведения о согласовании местоположения границ (согласовано/спорное)
от т.	до т.			
1	2	3	4	5
784	714	18,40	Согласовано	согласовано
714	712	17,47		
712	739	11,93		
739	740	19,22		
740	784	29,36		

3. Сведения о характеристиках уточняемого земельного участка с кадастровым номером 23:42:0708006:300 :

№ п/п	Наименование характеристики земельного участка	Значение характеристики
1	2	3
1.	Адрес земельного участка	—
1.1.	Сведения о местоположении земельного участка (при отсутствии адреса) в структурированном в соответствии с федеральной информационной адресной системой виде	Российская Федерация, Краснодарский край, Ейский р-н, Ейск г
1.2.	Дополнительные сведения о местоположении земельного участка	с/т Восход, участок 693
2.	Площадь земельного участка ± величина погрешности определения (вычисления) площади ($P \pm \Delta P$), м ²	553 ± 8,00
3.	Формула, примененная для вычисления предельной погрешности определения площади земельного участка, с подставленными значениями и итоговые (вычисленные) значения	$3,5 * 0,10 * \sqrt{(553,00)} = 8$
4.	Площадь земельного участка согласно сведениям Единого государственного реестра недвижимости (Ркад), м ²	554,00
5.	Оценка расхождения Р и Ркад ($P - P_{кад}$), м ²	1
6.	Предельный минимальный и максимальный размеры земельного участка (Рмин и Рмакс), м ²	Рмин = 300 Рмакс = 1 500
7.	Вид (виды) разрешенного использования	Для садоводства

1	2	3
7.1.	Дополнительные сведения об использовании земельного участка	—
8.	Кадастровый или иной государственный учетный номер (инвентарный) здания, сооружения, объекта незавершенного строительства, расположенного на земельном участке	—
9.	Сведения о земельных участках (землях общего пользования, территории общего пользования), посредством которых обеспечивается доступ	—
10.	Иные сведения	—

4. Пояснения к сведениям об уточняемом земельном участке с кадастровым номером 23:42:0708006:300 :

1.	—
----	---

1. Сведения о характерных точках границ уточняемого земельного участка с кадастровым номером 23:42:0708006:301 :
 Система координат МСК-23, зона 1 Зона № 1

Обозначение характерных точек границ	Координаты, м				Метод определения координат	Формулы, примененные для расчета средней квадратической погрешности определения координат характерных точек границ (Mt), с подставленными в такие формулы значениями и итоговые (вычисленные) значения Mt, м	Описание закрепления точки
	содержатся в Едином государственном реестре недвижимости		определены в результате выполнения комплексных кадастровых работ				
	X	Y	X	Y			
1	2	3	4	5	6	7	8
741	—	—	658 124,90	1 324 529,59	Метод спутниковых геодезических измерений (определений)	—	Нет закрепления
742	—	—	658 125,01	1 324 543,08			
743	—	—	658 125,11	1 324 558,44			
744	—	—	658 107,16	1 324 558,54			
745	—	—	658 106,95	1 324 529,73			
741	—	—	658 124,90	1 324 529,59			

2. Сведения о частях границ уточняемого земельного участка с кадастровым номером 23:42:0708006:301 :

Обозначение части границ		Горизонтальное проложение (S), м	Описание прохождения части границ	Сведения о согласовании местоположения границ (согласовано/спорное)
от т.	до т.			
1	2	3	4	5
741	742	13,49	Согласовано	согласовано
742	743	15,36		
743	744	17,95		
744	745	28,81		
745	741	17,95		

3. Сведения о характеристиках уточняемого земельного участка с кадастровым номером 23:42:0708006:301 :

№ п/п	Наименование характеристики земельного участка	Значение характеристики
1	2	3
1.	Адрес земельного участка	—
1.1.	Сведения о местоположении земельного участка (при отсутствии адреса) в структурированном в соответствии с федеральной информационной адресной системой виде	Российская Федерация, Краснодарский край, Ейский р-н, Ейск г
1.2.	Дополнительные сведения о местоположении земельного участка	с/т Восход, участок 695
2.	Площадь земельного участка ± величина погрешности определения (вычисления) площади ($P \pm \Delta P$), м ²	518 ± 8,00
3.	Формула, примененная для вычисления предельной погрешности определения площади земельного участка, с подставленными значениями и итоговые (вычисленные) значения	$3,5 * 0,10 * \sqrt{(518,00)} = 8$
4.	Площадь земельного участка согласно сведениям Единого государственного реестра недвижимости (Ркад), м ²	500,00
5.	Оценка расхождения P и Ркад ($P - P_{кад}$), м ²	18
6.	Предельный минимальный и максимальный размеры земельного участка (Рмин и Рмакс), м ²	Рмин = 300 Рмакс = 1 500
7.	Вид (виды) разрешенного использования	Земельные участки садоводческих товариществ
7.1.	Дополнительные сведения об использовании земельного участка	—
8.	Кадастровый или иной государственный учетный номер (инвентарный) здания, сооружения, объекта незавершенного строительства, расположенного на земельном участке	—

1	2	3
9.	Сведения о земельных участках (землях общего пользования, территории общего пользования), посредством которых обеспечивается доступ	—
10.	Иные сведения	—

4. Пояснения к сведениям об уточняемом земельном участке с кадастровым номером 23:42:0708006:301 :

1. —

1. Сведения о характерных точках границ уточняемого земельного участка с кадастровым номером 23:42:0708006:302 :
Система координат МСК-23, зона 1 Зона № 1

Обозначение характерных точек границ	Координаты, м				Метод определения координат	Формулы, примененные для расчета средней квадратической погрешности определения координат характерных точек границ (Mt), с подставленными в такие формулы значениями и итоговые (вычисленные) значения Mt, м	Описание закрепления точки
	содержатся в Едином государственном реестре недвижимости		определены в результате выполнения комплексных кадастровых работ				
	X	Y	X	Y			
1	2	3	4	5	6	7	8
721	—	—	658 124,67	1 324 500,70	Метод спутниковых геодезических измерений (определений)	—	Нет закрепления
719	—	—	658 124,69	1 324 502,98			
718	—	—	658 124,85	1 324 522,98			
741	—	—	658 124,90	1 324 529,59			
745	—	—	658 106,95	1 324 529,73			
746	—	—	658 106,73	1 324 500,74			
721	—	—	658 124,67	1 324 500,70			

2. Сведения о частях границ уточняемого земельного участка с кадастровым номером 23:42:0708006:302 :

Обозначение части границ		Горизонтальное проложение (S), м	Описание прохождения части границ	Сведения о согласовании местоположения границ (согласовано/спорное)
от т.	до т.			

1	2	3	4	5
721	719	2,28	Согласовано	согласовано
719	718	20,00		
718	741	6,61		
741	745	17,95		
745	746	28,99		
746	721	17,94		

3. Сведения о характеристиках уточняемого земельного участка с кадастровым номером 23:42:0708006:302 :

№ п/п	Наименование характеристики земельного участка	Значение характеристики
1	2	3
1.	Адрес земельного участка	—
1.1.	Сведения о местоположении земельного участка (при отсутствии адреса) в структурированном в соответствии с федеральной информационной адресной системой виде	Российская Федерация, Краснодарский край, Ейский р-н, Ейск г
1.2.	Дополнительные сведения о местоположении земельного участка	с/т Восход, участок 696
2.	Площадь земельного участка ± величина погрешности определения (вычисления) площади ($P \pm \Delta P$), м ²	519 ± 8,00
3.	Формула, примененная для вычисления предельной погрешности определения площади земельного участка, с подставленными значениями и итоговые (вычисленные) значения	$3,5*0,10*\sqrt{(519,00)} = 8$
4.	Площадь земельного участка согласно сведениям Единого государственного реестра недвижимости (Ркад), м ²	500,00
5.	Оценка расхождения Р и Ркад ($P - P_{кад}$), м ²	19
6.	Предельный минимальный и максимальный размеры земельного участка (Рмин и Рмакс), м ²	Рмин = 300 Рмакс = 1 500
7.	Вид (виды) разрешенного использования	Земельные участки садоводческих товариществ
7.1.	Дополнительные сведения об использовании земельного участка	—
8.	Кадастровый или иной государственный учетный номер (инвентарный) здания, сооружения, объекта незавершенного строительства, расположенного на земельном участке	—
9.	Сведения о земельных участках (землях общего пользования, территории общего пользования), посредством которых обеспечивается доступ	—
10.	Иные сведения	—

4. Пояснения к сведениям об уточняемом земельном участке с кадастровым номером 23:42:0708006:302 :

1.	—
----	---

1. Сведения о характерных точках границ уточняемого земельного участка с кадастровым номером 23:42:0708006:303 :

Система координат МСК-23, зона 1 Зона № 1

Обозначение характерных точек границ	Координаты, м				Метод определения координат	Формулы, примененные для расчета средней квадратической погрешности определения координат характерных точек границ (Mt), с подставленными в такие формулы значениями и итоговые (вычисленные) значения Mt, м	Описание закрепления точки
	содержатся в Едином государственном реестре недвижимости		определены в результате выполнения комплексных кадастровых работ				
	X	Y	X	Y			
1	2	3	4	5	6	7	8
747	—	—	658 124,44	1 324 471,83	Метод спутниковых геодезических измерений (определений)	—	Нет закрепления
722	—	—	658 124,53	1 324 482,98			
721	—	—	658 124,67	1 324 500,70			
746	—	—	658 106,73	1 324 500,74			
748	—	—	658 106,63	1 324 471,84			
749	—	—	658 123,78	1 324 471,86			
747	—	—	658 124,44	1 324 471,83			

2. Сведения о частях границ уточняемого земельного участка с кадастровым номером 23:42:0708006:303 :

Обозначение части границ		Горизонтальное проложение (S), м	Описание прохождения части границ	Сведения о согласовании местоположения границ (согласовано/спорное)
от т.	до т.			
1	2	3	4	5
747	722	11,15	Согласовано	согласовано
722	721	17,72		
721	746	17,94		

1	2	3	4	5
746	748	28,90	Согласовано	согласовано
748	749	17,15		
749	747	0,66		

3. Сведения о характеристиках уточняемого земельного участка с кадастровым номером 23:42:0708006:303 :

№ п/п	Наименование характеристики земельного участка	Значение характеристики
1	2	3
1.	Адрес земельного участка	—
1.1.	Сведения о местоположении земельного участка (при отсутствии адреса) в структурированном в соответствии с федеральной информационной адресной системой виде	Российская Федерация, Краснодарский край, Ейский р-н, Ейск г
1.2.	Дополнительные сведения о местоположении земельного участка	с/т Восход, участок 697
2.	Площадь земельного участка ± величина погрешности определения (вычисления) площади ($P \pm \Delta P$), м ²	516 ± 8,00
3.	Формула, примененная для вычисления предельной погрешности определения площади земельного участка, с подставленными значениями и итоговые (вычисленные) значения	$3,5 * 0,10 * \sqrt{(516,00)} = 8$
4.	Площадь земельного участка согласно сведениям Единого государственного реестра недвижимости (Ркад), м ²	500,00
5.	Оценка расхождения Р и Ркад ($P - P_{кад}$), м ²	16
6.	Предельный минимальный и максимальный размеры земельного участка (Рмин и Рмакс), м ²	Рмин = 300 Рмакс = 1 500
7.	Вид (виды) разрешенного использования	Земельные участки садоводческих товариществ
7.1.	Дополнительные сведения об использовании земельного участка	—
8.	Кадастровый или иной государственный учетный номер (инвентарный) здания, сооружения, объекта незавершенного строительства, расположенного на земельном участке	—
9.	Сведения о земельных участках (землях общего пользования, территории общего пользования), посредством которых обеспечивается доступ	—
10.	Иные сведения	—

4. Пояснения к сведениям об уточняемом земельном участке с кадастровым номером 23:42:0708006:303 :

1.	—
----	---

1. Сведения о характерных точках границ уточняемого земельного участка с кадастровым номером 23:42:0708006:305 :
 Система координат МСК-23, зона 1 Зона № 1

Обозначение характерных точек границ	Координаты, м				Метод определения координат	Формулы, примененные для расчета средней квадратической погрешности определения координат характерных точек границ (Mt), с подставленными в такие формулы значениями и итоговые (вычисленные) значения Mt, м	Описание закрепления точки
	содержатся в Едином государственном реестре недвижимости		определены в результате выполнения комплексных кадастровых работ				
	X	Y	X	Y			
1	2	3	4	5	6	7	8
1094	658 479,26	1 324 900,86	658 479,26	1 324 900,86	Метод спутниковых геодезических измерений (определений)	—	Нет закрепления
1198	658 479,58	1 324 930,83	658 479,58	1 324 930,83			
1195	658 454,59	1 324 930,78	658 454,59	1 324 930,78			
1095	658 454,28	1 324 901,33	658 454,28	1 324 901,33			
1094	658 479,26	1 324 900,86	658 479,26	1 324 900,86			

2. Сведения о частях границ уточняемого земельного участка с кадастровым номером 23:42:0708006:305 :

Обозначение части границ		Горизонтальное проложение (S), м	Описание прохождения части границ	Сведения о согласовании местоположения границ (согласовано/спорное)
от т.	до т.			
1	2	3	4	5
1094	1198	29,97	—	согласовано
1198	1195	24,99		
1195	1095	29,45		
1095	1094	24,98		

3. Сведения о характеристиках уточняемого земельного участка с кадастровым номером 23:42:0708006:305 :

№ п/п	Наименование характеристики земельного участка	Значение характеристики
1	2	3

1	2	3
1.	Адрес земельного участка	—
1.1.	Сведения о местоположении земельного участка (при отсутствии адреса) в структурированном в соответствии с федеральной информационной адресной системой виде	Российская Федерация, Краснодарский край, Ейский р-н, Ейск г
1.2.	Дополнительные сведения о местоположении земельного участка	с/т Восход, участок 699
2.	Площадь земельного участка ± величина погрешности определения (вычисления) площади ($P \pm \Delta P$), м ²	742 ± 10,00
3.	Формула, примененная для вычисления предельной погрешности определения площади земельного участка, с подставленными значениями и итоговые (вычисленные) значения	$3,5 * 0,10 * \sqrt{(742,00)} = 10$
4.	Площадь земельного участка согласно сведениям Единого государственного реестра недвижимости (Ркад), м ²	742,00
5.	Оценка расхождения Р и Ркад (Р - Ркад), м ²	0
6.	Предельный минимальный и максимальный размеры земельного участка (Рмин и Рмакс), м ²	Рмин = 300 Рмакс = 1 500
7.	Вид (виды) разрешенного использования	Для садоводства
7.1.	Дополнительные сведения об использовании земельного участка	—
8.	Кадастровый или иной государственный учетный номер (инвентарный) здания, сооружения, объекта незавершенного строительства, расположенного на земельном участке	—
9.	Сведения о земельных участках (землях общего пользования, территории общего пользования), посредством которых обеспечивается доступ	—
10.	Иные сведения	—
4. Пояснения к сведениям об уточняемом земельном участке с кадастровым номером		23:42:0708006:305 :
1.	—	—

1. Сведения о характерных точках границ уточняемого земельного участка с кадастровым номером 23:42:0708006:306 :
 Система координат МСК-23, зона 1 Зона № 1

Обозначение характерных точек границ	Координаты, м				Метод определения координат	Формулы, примененные для расчета средней квадратической погрешности определения координат характерных точек границ (Mt), с подставленными в такие формулы значениями и итоговые (вычисленные) значения Mt, м	Описание закрепления точки
	содержатся в Едином государственном реестре недвижимости		определены в результате выполнения комплексных кадастровых работ				
	X	Y	X	Y			
1	2	3	4	5	6	7	8
1095	658 454,28	1 324 901,33	658 454,28	1 324 901,33	Метод спутниковых геодезических измерений (определений)	—	Нет закрепления
1195	658 454,59	1 324 930,78	658 454,59	1 324 930,78			
1196	658 429,91	1 324 930,95	658 429,91	1 324 930,95			
1197	658 429,59	1 324 900,97	658 429,59	1 324 900,97			
1095	658 454,28	1 324 901,33	658 454,28	1 324 901,33			

2. Сведения о частях границ уточняемого земельного участка с кадастровым номером 23:42:0708006:306 :

Обозначение части границ		Горизонтальное проложение (S), м	Описание прохождения части границ	Сведения о согласовании местоположения границ (согласовано/спорное)
от т.	до т.			
1	2	3	4	5
1095	1195	29,45	—	согласовано
1195	1196	24,68		
1196	1197	29,98		
1197	1095	24,69		

3. Сведения о характеристиках уточняемого земельного участка с кадастровым номером 23:42:0708006:306 :

№ п/п	Наименование характеристики земельного участка	Значение характеристики
1	2	3
1		

1	2	3
1.	Адрес земельного участка	—
1.1.	Сведения о местоположении земельного участка (при отсутствии адреса) в структурированном в соответствии с федеральной информационной адресной системой виде	Российская Федерация, Краснодарский край, Ейский р-н, Ейск г
1.2.	Дополнительные сведения о местоположении земельного участка	с/т Восход, участок 700
2.	Площадь земельного участка ± величина погрешности определения (вычисления) площади ($P \pm \Delta P$), м ²	733 ± 9,00
3.	Формула, примененная для вычисления предельной погрешности определения площади земельного участка, с подставленными значениями и итоговые (вычисленные) значения	$3,5 * 0,10 * \sqrt{(733,00)} = 9$
4.	Площадь земельного участка согласно сведениям Единого государственного реестра недвижимости (Ркад), м ²	733,00
5.	Оценка расхождения Р и Ркад (Р - Ркад), м ²	0
6.	Предельный минимальный и максимальный размеры земельного участка (Рмин и Рмакс), м ²	Рмин = 300 Рмакс = 1 500
7.	Вид (виды) разрешенного использования	Земельные участки садоводческих товариществ
7.1.	Дополнительные сведения об использовании земельного участка	—
8.	Кадастровый или иной государственный учетный номер (инвентарный) здания, сооружения, объекта незавершенного строительства, расположенного на земельном участке	—
9.	Сведения о земельных участках (землях общего пользования, территории общего пользования), посредством которых обеспечивается доступ	—
10.	Иные сведения	—
4. Пояснения к сведениям об уточняемом земельном участке с кадастровым номером		23:42:0708006:306 :
1.	—	—

1. Сведения о характерных точках границ уточняемого земельного участка с кадастровым номером 23:42:0708006:309 :
 Система координат МСК-23, зона 1 Зона № 1

Обозначение характерных точек границ	Координаты, м				Метод определения координат	Формулы, примененные для расчета средней квадратической погрешности определения координат характерных точек границ (Mt), с подставленными в такие формулы значениями и итоговые (вычисленные) значения Mt, м	Описание закрепления точки
	содержатся в Едином государственном реестре недвижимости		определены в результате выполнения комплексных кадастровых работ				
	X	Y	X	Y			
1	2	3	4	5	6	7	8
675	658 154,99	1 324 903,84	658 154,99	1 324 903,84	Метод спутниковых геодезических измерений (определений)	—	Нет закрепления
1193	658 155,20	1 324 923,84	658 155,20	1 324 923,84			
1194	658 130,20	1 324 924,10	658 130,20	1 324 924,10			
676	658 129,99	1 324 904,10	658 129,99	1 324 904,10			
675	658 154,99	1 324 903,84	658 154,99	1 324 903,84			

2. Сведения о частях границ уточняемого земельного участка с кадастровым номером 23:42:0708006:309 :

Обозначение части границ		Горизонтальное проложение (S), м	Описание прохождения части границ	Сведения о согласовании местоположения границ (согласовано/спорное)
от т.	до т.			
1	2	3	4	5
675	1193	20,00	—	согласовано
1193	1194	25,00		
1194	676	20,00		
676	675	25,00		

3. Сведения о характеристиках уточняемого земельного участка с кадастровым номером 23:42:0708006:309 :

№ п/п	Наименование характеристики земельного участка	Значение характеристики
1	2	3
1		

1	2	3
1.	Адрес земельного участка	—
1.1.	Сведения о местоположении земельного участка (при отсутствии адреса) в структурированном в соответствии с федеральной информационной адресной системой виде	Российская Федерация, Краснодарский край, Ейский р-н, Ейск г
1.2.	Дополнительные сведения о местоположении земельного участка	с/т Восход, участок 712
2.	Площадь земельного участка ± величина погрешности определения (вычисления) площади ($P \pm \Delta P$), м ²	500 ± 8,00
3.	Формула, примененная для вычисления предельной погрешности определения площади земельного участка, с подставленными значениями и итоговые (вычисленные) значения	$3,5 * 0,10 * \sqrt{(500,00)} = 8$
4.	Площадь земельного участка согласно сведениям Единого государственного реестра недвижимости (Ркад), м ²	500,00
5.	Оценка расхождения Р и Ркад (Р - Ркад), м ²	0
6.	Предельный минимальный и максимальный размеры земельного участка (Рмин и Рмакс), м ²	Рмин = 300 Рмакс = 1 500
7.	Вид (виды) разрешенного использования	Земельные участки садоводческих товариществ
7.1.	Дополнительные сведения об использовании земельного участка	—
8.	Кадастровый или иной государственный учетный номер (инвентарный) здания, сооружения, объекта незавершенного строительства, расположенного на земельном участке	—
9.	Сведения о земельных участках (землях общего пользования, территории общего пользования), посредством которых обеспечивается доступ	—
10.	Иные сведения	—
4. Пояснения к сведениям об уточняемом земельном участке с кадастровым номером		23:42:0708006:309 :
1.	—	—

1. Сведения о характерных точках границ уточняемого земельного участка с кадастровым номером					23:42:0708006:311		:	
Система координат					МСК-23, зона 1		Зона № 1	
Обозначение характерных точек границ	Координаты, м				Метод определения координат	Формулы, примененные для расчета средней квадратической погрешности определения координат характерных точек границ (Mt), с подставленными в такие формулы значениями и итоговые (вычисленные) значения Mt, м	Описание закрепления точки	
	содержатся в Едином государственном реестре недвижимости		определены в результате выполнения комплексных кадастровых работ					
	X	Y	X	Y				
1	2	3	4	5	6	7	8	
23:42:0708006:311(1)								
775	—	—	658 639,91	1 324 937,21	Метод спутниковых геодезических измерений (определений)	—	Нет закрепления	
776	—	—	658 615,34	1 324 937,50				
777	—	—	658 615,17	1 324 931,10				
778	—	—	658 639,73	1 324 931,15				
775	—	—	658 639,91	1 324 937,21				
23:42:0708006:311(2)								
779	—	—	658 640,38	1 324 941,30	Метод спутниковых геодезических измерений (определений)	—	Нет закрепления	
780	—	—	658 640,54	1 324 955,08				
781	—	—	658 615,55	1 324 955,37				
782	—	—	658 615,39	1 324 941,59				
779	—	—	658 640,38	1 324 941,30				

2. Сведения о частях границ уточняемого земельного участка с кадастровым номером 23:42:0708006:311 :

Обозначение части границ		Горизонтальное проложение (S), м	Описание прохождения части границ	Сведения о согласовании местоположения границ (согласовано/спорное)
от т.	до т.			
1	2	3	4	5
23:42:0708006:311(1)				
775	776	24,57	Согласовано	согласовано
776	777	6,40		
777	778	24,56		
778	775	6,06		
23:42:0708006:311(2)				
779	780	13,78	Согласовано	согласовано
780	781	24,99		
781	782	13,78		
782	779	24,99		

3. Сведения о характеристиках уточняемого земельного участка с кадастровым номером 23:42:0708006:311 :

№ п/п	Наименование характеристики земельного участка	Значение характеристики
1	2	3
1.	Адрес земельного участка	—
1.1.	Сведения о местоположении земельного участка (при отсутствии адреса) в структурированном в соответствии с федеральной информационной адресной системой виде	Российская Федерация, Краснодарский край, Ейский р-н, Ейск г
1.2.	Дополнительные сведения о местоположении земельного участка	с/т Восход, участок 716
2.	Площадь земельного участка ± величина погрешности определения (вычисления) площади ($P \pm \Delta P$), м ²	497 ± 11,00, 23:42:0708006:311(1) 153,06 ± 4,33, 23:42:0708006:311(2) 344,41 ± 6,50
3.	Формула, примененная для вычисления предельной погрешности определения площади земельного участка, с подставленными значениями и итоговые (вычисленные) значения	4,33 + 6,50 = 11
4.	Площадь земельного участка согласно сведениям Единого государственного реестра недвижимости (Ркад), м ²	500,00
5.	Оценка расхождения Р и Ркад ($P - P_{кад}$), м ²	3
6.	Предельный минимальный и максимальный размеры земельного участка (Рмин и Рмакс), м ²	Рмин = 300 Рмакс = 1 500
7.	Вид (виды) разрешенного использования	Земельные участки садоводческих товариществ

1	2	3
7.1.	Дополнительные сведения об использовании земельного участка	—
8.	Кадастровый или иной государственный учетный номер (инвентарный) здания, сооружения, объекта незавершенного строительства, расположенного на земельном участке	—
9.	Сведения о земельных участках (землях общего пользования, территории общего пользования), посредством которых обеспечивается доступ	—
10.	Иные сведения	—

4. Пояснения к сведениям об уточняемом земельном участке с кадастровым номером 23:42:0708006:311 :

1.	—
----	---

1. Сведения о характерных точках границ уточняемого земельного участка с кадастровым номером 23:42:0708006:312 :
 Система координат МСК-23, зона 1 Зона № 1

Обозначение характерных точек границ	Координаты, м				Метод определения координат	Формулы, примененные для расчета средней квадратической погрешности определения координат характерных точек границ (Mt), с подставленными в такие формулы значениями и итоговые (вычисленные) значения Mt, м	Описание закрепления точки
	содержатся в Едином государственном реестре недвижимости		определены в результате выполнения комплексных кадастровых работ				
	X	Y	X	Y			
1	2	3	4	5	6	7	8
806	—	—	658 723,69	1 324 936,21	Метод спутниковых геодезических измерений (определений)	—	Нет закрепления
807	—	—	658 700,28	1 324 936,49			
808	—	—	658 700,20	1 324 927,35			
181	—	—	658 699,75	1 324 916,35			
180	—	—	658 723,65	1 324 916,02			
809	—	—	658 723,66	1 324 922,28			

1	2	3	4	5	6	7	8
810	—	—	658 723,57	1 324 924,09	Метод спутниковых геодезических измерений (определений)	—	Нет закрепления
806	—	—	658 723,69	1 324 936,21			

2. Сведения о частях границ уточняемого земельного участка с кадастровым номером 23:42:0708006:312 :

Обозначение части границ		Горизонтальное проложение (S), м	Описание прохождения части границ	Сведения о согласовании местоположения границ (согласовано/спорное)
от т.	до т.			
1	2	3	4	5
806	807	23,41	Согласовано	согласовано
807	808	9,14		
808	181	11,01		
181	180	23,90		
180	809	6,26		
809	810	1,81		
810	806	12,12		

3. Сведения о характеристиках уточняемого земельного участка с кадастровым номером 23:42:0708006:312 :

№ п/п	Наименование характеристики земельного участка	Значение характеристики
1	2	3
1.	Адрес земельного участка	—
1.1.	Сведения о местоположении земельного участка (при отсутствии адреса) в структурированном в соответствии с федеральной информационной адресной системой виде	Российская Федерация, Краснодарский край, Ейский р-н, Ейск г
1.2.	Дополнительные сведения о местоположении земельного участка	с/т Восход, участок 718
2.	Площадь земельного участка ± величина погрешности определения (вычисления) площади ($P \pm \Delta P$), м ²	475 ± 8,00
3.	Формула, примененная для вычисления предельной погрешности определения площади земельного участка, с подставленными значениями и итоговые (вычисленные) значения	$3,5 * 0,10 * \sqrt{(475,00)} = 8$
4.	Площадь земельного участка согласно сведениям Единого государственного реестра недвижимости (Ркад), м ²	500,00
5.	Оценка расхождения Р и Ркад ($P - P_{кад}$), м ²	25

1	2	3
6.	Предельный минимальный и максимальный размеры земельного участка (Р _{мин} и Р _{макс}), м ²	Р _{мин} = 300 Р _{макс} = 1 500
7.	Вид (виды) разрешенного использования	Земельные участки садоводческих товариществ
7.1.	Дополнительные сведения об использовании земельного участка	—
8.	Кадастровый или иной государственный учетный номер (инвентарный) здания, сооружения, объекта незавершенного строительства, расположенного на земельном участке	—
9.	Сведения о земельных участках (землях общего пользования, территории общего пользования), посредством которых обеспечивается доступ	—
10.	Иные сведения	—

4. Пояснения к сведениям об уточняемом земельном участке с кадастровым номером 23:42:0708006:312 :

1.	—
----	---

1. Сведения о характерных точках границ уточняемого земельного участка с кадастровым номером 23:42:0708006:314 :
Система координат МСК-23, зона 1 Зона № 1

Обоз- начение харак- терных точек границ	Координаты, м				Метод определения координат	Формулы, примененные для расчета средней квадратической погрешности определения координат характерных точек границ (M _t), с подставленными в такие формулы значениями и итоговые (вычисленные) значения M _t , м	Описание закрепления точки
	содержатся в Едином государственном реестре недвижимости		определены в результате выполнения комплексных кадастровых работ				
	X	Y	X	Y			
1	2	3	4	5	6	7	8
23:42:0708006:314(1)							
765	—	—	658 779,08	1 324 929,91	Метод спутниковых геодезических измерений (определений)	—	Нет закрепления
766	—	—	658 779,11	1 324 932,22			
767	—	—	658 779,17	1 324 938,44			
768	—	—	658 754,32	1 324 939,02			

1	2	3	4	5	6	7	8
769	—	—	658 754,17	1 324 927,56	Метод спутниковых геодезических измерений (определений)	—	Нет закрепления
770	—	—	658 755,89	1 324 929,86			
765	—	—	658 779,08	1 324 929,91			
23:42:0708006:314(2)							
771	—	—	658 779,39	1 324 953,74	Метод спутниковых геодезических измерений (определений)	—	Нет закрепления
772	—	—	658 754,52	1 324 954,08			
773	—	—	658 754,37	1 324 943,03			
774	—	—	658 779,24	1 324 942,44			
771	—	—	658 779,39	1 324 953,74			

2. Сведения о частях границ уточняемого земельного участка с кадастровым номером 23:42:0708006:314 :

Обозначение части границ		Горизонтальное проложение (S), м	Описание прохождения части границ	Сведения о согласовании местоположения границ (согласовано/спорное)
от т.	до т.			
1	2	3	4	5
23:42:0708006:314(1)				
765	766	2,31	Согласовано	согласовано
766	767	6,22		
767	768	24,86		
768	769	11,46		
769	770	2,87		
770	765	23,19		
23:42:0708006:314(2)				
771	772	24,87	Согласовано	согласовано
772	773	11,05		
773	774	24,88		
774	771	11,30		

3. Сведения о характеристиках уточняемого земельного участка с кадастровым номером <u>23:42:0708006:314</u> :		
№ п/п	Наименование характеристики земельного участка	Значение характеристики
1	2	3
1.	Адрес земельного участка	—
1.1.	Сведения о местоположении земельного участка (при отсутствии адреса) в структурированном в соответствии с федеральной информационной адресной системой виде	Российская Федерация, Краснодарский край, Ейский р-н, Ейск г
1.2.	Дополнительные сведения о местоположении земельного участка	с/т Восход, участок 720
2.	Площадь земельного участка ± величина погрешности определения (вычисления) площади ($P \pm \Delta P$), м ²	500 ± 11,00, 23:42:0708006:314(1) 221,97 ± 5,21, 23:42:0708006:314(2) 277,99 ± 5,84
3.	Формула, примененная для вычисления предельной погрешности определения площади земельного участка, с подставленными значениями и итоговые (вычисленные) значения	5,21 + 5,84 = 11
4.	Площадь земельного участка согласно сведениям Единого государственного реестра недвижимости (Ркад), м ²	500,00
5.	Оценка расхождения Р и Ркад ($P - P_{кад}$), м ²	0
6.	Предельный минимальный и максимальный размеры земельного участка (Рмин и Рмакс), м ²	Рмин = 300 Рмакс = 1 500
7.	Вид (виды) разрешенного использования	Земельные участки садоводческих товариществ
7.1.	Дополнительные сведения об использовании земельного участка	—
8.	Кадастровый или иной государственный учетный номер (инвентарный) здания, сооружения, объекта незавершенного строительства, расположенного на земельном участке	—
9.	Сведения о земельных участках (землях общего пользования, территории общего пользования), посредством которых обеспечивается доступ	—
10.	Иные сведения	—
4. Пояснения к сведениям об уточняемом земельном участке с кадастровым номером <u>23:42:0708006:314</u> :		
1.	—	

1. Сведения о характерных точках границ уточняемого земельного участка с кадастровым номером 23:42:0708006:315 :
 Система координат МСК-23, зона 1 Зона № 1

Обозначение характерных точек границ	Координаты, м				Метод определения координат	Формулы, примененные для расчета средней квадратической погрешности определения координат характерных точек границ (Mt), с подставленными в такие формулы значениями и итоговые (вычисленные) значения Mt, м	Описание закрепления точки
	содержатся в Едином государственном реестре недвижимости		определены в результате выполнения комплексных кадастровых работ				
	X	Y	X	Y			
1	2	3	4	5	6	7	8
766	658 779,11	1 324 932,22	658 779,11	1 324 932,22	Метод спутниковых геодезических измерений (определений)	—	Нет закрепления
765	658 779,08	1 324 929,91	658 779,08	1 324 929,91			
1168	658 778,87	1 324 915,22	658 778,87	1 324 915,22			
1167	658 803,43	1 324 914,95	658 803,43	1 324 914,95			
1191	658 803,56	1 324 931,95	658 803,56	1 324 931,95			
766	658 779,11	1 324 932,22	658 779,11	1 324 932,22			

2. Сведения о частях границ уточняемого земельного участка с кадастровым номером 23:42:0708006:315 :

Обозначение части границ		Горизонтальное проложение (S), м	Описание прохождения части границ	Сведения о согласовании местоположения границ (согласовано/спорное)
от т.	до т.			
1	2	3	4	5
766	765	2,31	—	согласовано
765	1168	14,69		
1168	1167	24,56		
1167	1191	17,00		
1191	766	24,45		

3. Сведения о характеристиках уточняемого земельного участка с кадастровым номером 23:42:0708006:315 :

№ п/п	Наименование характеристики земельного участка	Значение характеристики
1	2	3

1	2	3
1.	Адрес земельного участка	—
1.1.	Сведения о местоположении земельного участка (при отсутствии адреса) в структурированном в соответствии с федеральной информационной адресной системой виде	Российская Федерация, Краснодарский край, Ейский р-н, Ейск г
1.2.	Дополнительные сведения о местоположении земельного участка	с/т Восход, участок 721
2.	Площадь земельного участка ± величина погрешности определения (вычисления) площади ($P \pm \Delta P$), м ²	417 ± 7,00
3.	Формула, примененная для вычисления предельной погрешности определения площади земельного участка, с подставленными значениями и итоговые (вычисленные) значения	$3,5 * 0,10 * \sqrt{(417,00)} = 7$
4.	Площадь земельного участка согласно сведениям Единого государственного реестра недвижимости (Ркад), м ²	417,00
5.	Оценка расхождения Р и Ркад ($P - P_{кад}$), м ²	0
6.	Предельный минимальный и максимальный размеры земельного участка (Рмин и Рмакс), м ²	Рмин = 300 Рмакс = 1 500
7.	Вид (виды) разрешенного использования	для садоводства
7.1.	Дополнительные сведения об использовании земельного участка	—
8.	Кадастровый или иной государственный учетный номер (инвентарный) здания, сооружения, объекта незавершенного строительства, расположенного на земельном участке	—
9.	Сведения о земельных участках (землях общего пользования, территории общего пользования), посредством которых обеспечивается доступ	—
10.	Иные сведения	—
4. Пояснения к сведениям об уточняемом земельном участке с кадастровым номером		23:42:0708006:315 :
1.	—	—

1. Сведения о характерных точках границ уточняемого земельного участка с кадастровым номером 23:42:0708006:317 :
 Система координат МСК-23, зона 1 Зона № 1

Обозначение характерных точек границ	Координаты, м				Метод определения координат	Формулы, примененные для расчета средней квадратической погрешности определения координат характерных точек границ (Mt), с подставленными в такие формулы значениями и итоговые (вычисленные) значения Mt, м	Описание закрепления точки
	содержатся в Едином государственном реестре недвижимости		определены в результате выполнения комплексных кадастровых работ				
	X	Y	X	Y			
1	2	3	4	5	6	7	8
1	—	—	658 910,51	1 324 813,40	Метод спутниковых геодезических измерений (определений)	—	Нет закрепления
2	—	—	658 885,27	1 324 813,66		—	
3	—	—	658 884,96	1 324 796,22		$\sqrt{(0,07^2 + 0,07^2)} = 0,10$	
4	—	—	658 884,93	1 324 793,93		—	
н5	—	—	658 910,15	1 324 793,52		$\sqrt{(0,07^2 + 0,07^2)} = 0,10$	
1	—	—	658 910,51	1 324 813,40		—	

2. Сведения о частях границ уточняемого земельного участка с кадастровым номером 23:42:0708006:317 :

Обозначение части границ		Горизонтальное проложение (S), м	Описание прохождения части границ	Сведения о согласовании местоположения границ (согласовано/спорное)
от т.	до т.			
1	2	3	4	5
1	2	25,24	Согласовано	согласовано
2	3	17,44		
3	4	2,29		
4	н5	25,22		
н5	1	19,88		

3. Сведения о характеристиках уточняемого земельного участка с кадастровым номером 23:42:0708006:317 :

№ п/п	Наименование характеристики земельного участка	Значение характеристики
1	2	3

1	2	3
1.	Адрес земельного участка	—
1.1.	Сведения о местоположении земельного участка (при отсутствии адреса) в структурированном в соответствии с федеральной информационной адресной системой виде	Российская Федерация, Краснодарский край, Ейский р-н, Ейск г
1.2.	Дополнительные сведения о местоположении земельного участка	с/т Восход, участок 6
2.	Площадь земельного участка ± величина погрешности определения (вычисления) площади ($P \pm \Delta P$), м ²	500 ± 8,00
3.	Формула, примененная для вычисления предельной погрешности определения площади земельного участка, с подставленными значениями и итоговые (вычисленные) значения	$3,5 * 0,10 * \sqrt{(500,00)} = 8$
4.	Площадь земельного участка согласно сведениям Единого государственного реестра недвижимости (Ркад), м ²	500,00
5.	Оценка расхождения Р и Ркад (Р - Ркад), м ²	0
6.	Предельный минимальный и максимальный размеры земельного участка (Рмин и Рмакс), м ²	Рмин = 300 Рмакс = 1 500
7.	Вид (виды) разрешенного использования	для садоводства
7.1.	Дополнительные сведения об использовании земельного участка	—
8.	Кадастровый или иной государственный учетный номер (инвентарный) здания, сооружения, объекта незавершенного строительства, расположенного на земельном участке	23:42:0708006:766
9.	Сведения о земельных участках (землях общего пользования, территории общего пользования), посредством которых обеспечивается доступ	—
10.	Иные сведения	—
4. Пояснения к сведениям об уточняемом земельном участке с кадастровым номером		23:42:0708006:317 :
1.	—	—

1. Сведения о характерных точках границ уточняемого земельного участка с кадастровым номером 23:42:0708006:319 :
 Система координат МСК-23, зона 1 Зона № 1

Обозначение характерных точек границ	Координаты, м				Метод определения координат	Формулы, примененные для расчета средней квадратической погрешности определения координат характерных точек границ (Mt), с подставленными в такие формулы значениями и итоговые (вычисленные) значения Mt, м	Описание закрепления точки
	содержатся в Едином государственном реестре недвижимости		определены в результате выполнения комплексных кадастровых работ				
	X	Y	X	Y			
1	2	3	4	5	6	7	8
6	—	—	658 909,65	1 324 753,76	Метод спутниковых геодезических измерений (определений)	—	Нет закрепления
7	—	—	658 884,42	1 324 753,75		—	
н8	—	—	658 884,27	1 324 733,73		$\sqrt{(0,07^2 + 0,07^2)} = 0,10$	
н9	—	—	658 909,44	1 324 733,76		—	
6	—	—	658 909,65	1 324 753,76		—	

2. Сведения о частях границ уточняемого земельного участка с кадастровым номером 23:42:0708006:319 :

Обозначение части границ		Горизонтальное проложение (S), м	Описание прохождения части границ	Сведения о согласовании местоположения границ (согласовано/спорное)
от т.	до т.			
1	2	3	4	5
6	7	25,23	Согласовано	согласовано
7	н8	20,02	Согласовано	
н8	н9	25,17		
н9	6	20,00		

3. Сведения о характеристиках уточняемого земельного участка с кадастровым номером 23:42:0708006:319 :

№ п/п	Наименование характеристики земельного участка	Значение характеристики
1	2	3

1	2	3
1.	Адрес земельного участка	—
1.1.	Сведения о местоположении земельного участка (при отсутствии адреса) в структурированном в соответствии с федеральной информационной адресной системой виде	Российская Федерация, Краснодарский край, Ейский р-н, Ейск г
1.2.	Дополнительные сведения о местоположении земельного участка	с/т Восход, участок 9
2.	Площадь земельного участка ± величина погрешности определения (вычисления) площади ($P \pm \Delta P$), м ²	504 ± 8,00
3.	Формула, примененная для вычисления предельной погрешности определения площади земельного участка, с подставленными значениями и итоговые (вычисленные) значения	$3,5 * 0,10 * \sqrt{(504,00)} = 8$
4.	Площадь земельного участка согласно сведениям Единого государственного реестра недвижимости (Ркад), м ²	500,00
5.	Оценка расхождения Р и Ркад ($P - P_{кад}$), м ²	4
6.	Предельный минимальный и максимальный размеры земельного участка (Рмин и Рмакс), м ²	Рмин = 300 Рмакс = 1 500
7.	Вид (виды) разрешенного использования	Земельные участки садоводческих товариществ
7.1.	Дополнительные сведения об использовании земельного участка	—
8.	Кадастровый или иной государственный учетный номер (инвентарный) здания, сооружения, объекта незавершенного строительства, расположенного на земельном участке	—
9.	Сведения о земельных участках (землях общего пользования, территории общего пользования), посредством которых обеспечивается доступ	—
10.	Иные сведения	—
4. Пояснения к сведениям об уточняемом земельном участке с кадастровым номером		23:42:0708006:319 :
1.	—	—

1. Сведения о характерных точках границ уточняемого земельного участка с кадастровым номером 23:42:0708006:321 :
 Система координат МСК-23, зона 1 Зона № 1

Обозначение характерных точек границ	Координаты, м				Метод определения координат	Формулы, примененные для расчета средней квадратической погрешности определения координат характерных точек границ (Mt), с подставленными в такие формулы значениями и итоговые (вычисленные) значения Mt, м	Описание закрепления точки
	содержатся в Едином государственном реестре недвижимости		определены в результате выполнения комплексных кадастровых работ				
	X	Y	X	Y			
1	2	3	4	5	6	7	8
1141	658 908,56	1 324 653,66	658 908,56	1 324 653,66	Метод спутниковых геодезических измерений (определений)	—	Нет закрепления
1169	658 908,80	1 324 674,07	658 908,80	1 324 674,07			
32	658 883,81	1 324 674,38	658 883,81	1 324 674,38			
811	658 883,45	1 324 654,57	658 883,45	1 324 654,57			
1141	658 908,56	1 324 653,66	658 908,56	1 324 653,66			

2. Сведения о частях границ уточняемого земельного участка с кадастровым номером 23:42:0708006:321 :

Обозначение части границ		Горизонтальное проложение (S), м	Описание прохождения части границ	Сведения о согласовании местоположения границ (согласовано/спорное)
от т.	до т.			
1	2	3	4	5
1141	1169	20,41	—	согласовано
1169	32	24,99		
32	811	19,81		
811	1141	25,13		

3. Сведения о характеристиках уточняемого земельного участка с кадастровым номером 23:42:0708006:321 :

№ п/п	Наименование характеристики земельного участка	Значение характеристики
1	2	3

1	2	3
1.	Адрес земельного участка	—
1.1.	Сведения о местоположении земельного участка (при отсутствии адреса) в структурированном в соответствии с федеральной информационной адресной системой виде	Российская Федерация, Краснодарский край, Ейский р-н, Ейск г
1.2.	Дополнительные сведения о местоположении земельного участка	с/т Восход, участок 13
2.	Площадь земельного участка ± величина погрешности определения (вычисления) площади ($P \pm \Delta P$), м ²	504 ± 8,00
3.	Формула, примененная для вычисления предельной погрешности определения площади земельного участка, с подставленными значениями и итоговые (вычисленные) значения	$3,5 * 0,10 * \sqrt{(504,00)} = 8$
4.	Площадь земельного участка согласно сведениям Единого государственного реестра недвижимости (Ркад), м ²	504,00
5.	Оценка расхождения Р и Ркад ($P - P_{кад}$), м ²	0
6.	Предельный минимальный и максимальный размеры земельного участка (Рмин и Рмакс), м ²	Рмин = 300 Рмакс = 1 500
7.	Вид (виды) разрешенного использования	Для садоводства
7.1.	Дополнительные сведения об использовании земельного участка	—
8.	Кадастровый или иной государственный учетный номер (инвентарный) здания, сооружения, объекта незавершенного строительства, расположенного на земельном участке	—
9.	Сведения о земельных участках (землях общего пользования, территории общего пользования), посредством которых обеспечивается доступ	—
10.	Иные сведения	—
4. Пояснения к сведениям об уточняемом земельном участке с кадастровым номером		23:42:0708006:321 :
1.	—	—

1. Сведения о характерных точках границ уточняемого земельного участка с кадастровым номером 23:42:0708006:323 :
 Система координат МСК-23, зона 1 Зона № 1

Обозначение характерных точек границ	Координаты, м				Метод определения координат	Формулы, примененные для расчета средней квадратической погрешности определения координат характерных точек границ (Mt), с подставленными в такие формулы значениями и итоговые (вычисленные) значения Mt, м	Описание закрепления точки
	содержатся в Едином государственном реестре недвижимости		определены в результате выполнения комплексных кадастровых работ				
	X	Y	X	Y			
1	2	3	4	5	6	7	8
14	658 907,49	1 324 573,90	658 907,49	1 324 573,90	Метод спутниковых геодезических измерений (определений)	—	Нет закрепления
1189	658 907,74	1 324 593,90	658 907,74	1 324 593,90			
1175	658 882,64	1 324 594,11	658 882,64	1 324 594,11			
15	658 882,38	1 324 574,12	658 882,38	1 324 574,12			
14	658 907,49	1 324 573,90	658 907,49	1 324 573,90			

2. Сведения о частях границ уточняемого земельного участка с кадастровым номером 23:42:0708006:323 :

Обозначение части границ		Горизонтальное проложение (S), м	Описание прохождения части границ	Сведения о согласовании местоположения границ (согласовано/спорное)
от т.	до т.			
1	2	3	4	5
14	1189	20,00	—	согласовано
1189	1175	25,10		
1175	15	19,99		
15	14	25,11		

3. Сведения о характеристиках уточняемого земельного участка с кадастровым номером 23:42:0708006:323 :

№ п/п	Наименование характеристики земельного участка	Значение характеристики
1	2	3

1	2	3
1.	Адрес земельного участка	—
1.1.	Сведения о местоположении земельного участка (при отсутствии адреса) в структурированном в соответствии с федеральной информационной адресной системой виде	Российская Федерация, Краснодарский край, Ейский р-н, Ейск г
1.2.	Дополнительные сведения о местоположении земельного участка	с/т Восход, участок 17
2.	Площадь земельного участка ± величина погрешности определения (вычисления) площади ($P \pm \Delta P$), м ²	502 ± 8,00
3.	Формула, примененная для вычисления предельной погрешности определения площади земельного участка, с подставленными значениями и итоговые (вычисленные) значения	$3,5 * 0,10 * \sqrt{(502,00)} = 8$
4.	Площадь земельного участка согласно сведениям Единого государственного реестра недвижимости (Ркад), м ²	502,00
5.	Оценка расхождения Р и Ркад ($P - P_{кад}$), м ²	0
6.	Предельный минимальный и максимальный размеры земельного участка (Рмин и Рмакс), м ²	Рмин = 300 Рмакс = 1 500
7.	Вид (виды) разрешенного использования	Земельные участки садоводческих товариществ
7.1.	Дополнительные сведения об использовании земельного участка	—
8.	Кадастровый или иной государственный учетный номер (инвентарный) здания, сооружения, объекта незавершенного строительства, расположенного на земельном участке	—
9.	Сведения о земельных участках (землях общего пользования, территории общего пользования), посредством которых обеспечивается доступ	—
10.	Иные сведения	—
4. Пояснения к сведениям об уточняемом земельном участке с кадастровым номером		23:42:0708006:323 :
1.	—	—

1. Сведения о характерных точках границ уточняемого земельного участка с кадастровым номером 23:42:0708006:324 :
 Система координат МСК-23, зона 1 Зона № 1

Обозначение характерных точек границ	Координаты, м				Метод определения координат	Формулы, примененные для расчета средней квадратической погрешности определения координат характерных точек границ (Mt), с подставленными в такие формулы значениями и итоговые (вычисленные) значения Mt, м	Описание закрепления точки
	содержатся в Едином государственном реестре недвижимости		определены в результате выполнения комплексных кадастровых работ				
	X	Y	X	Y			
1	2	3	4	5	6	7	8
14	—	—	658 907,49	1 324 573,90	Метод спутниковых геодезических измерений (определений)	—	Нет закрепления
15	—	—	658 882,38	1 324 574,12			
16	—	—	658 882,22	1 324 554,14			
17	—	—	658 907,22	1 324 553,81			
14	—	—	658 907,49	1 324 573,90			

2. Сведения о частях границ уточняемого земельного участка с кадастровым номером 23:42:0708006:324 :

Обозначение части границ		Горизонтальное проложение (S), м	Описание прохождения части границ	Сведения о согласовании местоположения границ (согласовано/спорное)
от т.	до т.			
1	2	3	4	5
14	15	25,11	Согласовано	согласовано
15	16	19,98		
16	17	25,00		
17	14	20,09		

3. Сведения о характеристиках уточняемого земельного участка с кадастровым номером 23:42:0708006:324 :

№ п/п	Наименование характеристики земельного участка	Значение характеристики
1	2	3

1	2	3
1.	Адрес земельного участка	—
1.1.	Сведения о местоположении земельного участка (при отсутствии адреса) в структурированном в соответствии с федеральной информационной адресной системой виде	Российская Федерация, Краснодарский край, Ейский р-н, Ейск г
1.2.	Дополнительные сведения о местоположении земельного участка	с/т Восход, участок 18
2.	Площадь земельного участка ± величина погрешности определения (вычисления) площади ($P \pm \Delta P$), м ²	502 ± 8,00
3.	Формула, примененная для вычисления предельной погрешности определения площади земельного участка, с подставленными значениями и итоговые (вычисленные) значения	$3,5 * 0,10 * \sqrt{(502,00)} = 8$
4.	Площадь земельного участка согласно сведениям Единого государственного реестра недвижимости (Ркад), м ²	500,00
5.	Оценка расхождения Р и Ркад ($P - P_{кад}$), м ²	2
6.	Предельный минимальный и максимальный размеры земельного участка (Рмин и Рмакс), м ²	Рмин = 300 Рмакс = 1 500
7.	Вид (виды) разрешенного использования	Земельные участки садоводческих товариществ
7.1.	Дополнительные сведения об использовании земельного участка	—
8.	Кадастровый или иной государственный учетный номер (инвентарный) здания, сооружения, объекта незавершенного строительства, расположенного на земельном участке	—
9.	Сведения о земельных участках (землях общего пользования, территории общего пользования), посредством которых обеспечивается доступ	—
10.	Иные сведения	—
4. Пояснения к сведениям об уточняемом земельном участке с кадастровым номером		23:42:0708006:324 :
1.	—	—

1. Сведения о характерных точках границ уточняемого земельного участка с кадастровым номером 23:42:0708006:325 :
 Система координат МСК-23, зона 1 Зона № 1

Обозначение характерных точек границ	Координаты, м				Метод определения координат	Формулы, примененные для расчета средней квадратической погрешности определения координат характерных точек границ (Mt), с подставленными в такие формулы значениями и итоговые (вычисленные) значения Mt, м	Описание закрепления точки
	содержатся в Едином государственном реестре недвижимости		определены в результате выполнения комплексных кадастровых работ				
	X	Y	X	Y			
1	2	3	4	5	6	7	8
1188	658 906,95	1 324 533,81	658 906,95	1 324 533,81	Метод спутниковых геодезических измерений (определений)	—	Нет закрепления
17	658 907,22	1 324 553,81	658 907,22	1 324 553,81			
16	658 882,22	1 324 554,14	658 882,22	1 324 554,14			
41	658 881,96	1 324 534,14	658 881,96	1 324 534,14			
1188	658 906,95	1 324 533,81	658 906,95	1 324 533,81			

2. Сведения о частях границ уточняемого земельного участка с кадастровым номером 23:42:0708006:325 :

Обозначение части границ		Горизонтальное проложение (S), м	Описание прохождения части границ	Сведения о согласовании местоположения границ (согласовано/спорное)
от т.	до т.			
1	2	3	4	5
1188	17	20,00	—	согласовано
17	16	25,00		
16	41	20,00		
41	1188	24,99		

3. Сведения о характеристиках уточняемого земельного участка с кадастровым номером 23:42:0708006:325 :

№ п/п	Наименование характеристики земельного участка	Значение характеристики
1	2	3

1	2	3
1.	Адрес земельного участка	—
1.1.	Сведения о местоположении земельного участка (при отсутствии адреса) в структурированном в соответствии с федеральной информационной адресной системой виде	Российская Федерация, Краснодарский край, Ейский р-н, Ейск г
1.2.	Дополнительные сведения о местоположении земельного участка	с/т Восход, участок 19
2.	Площадь земельного участка ± величина погрешности определения (вычисления) площади ($P \pm \Delta P$), м ²	500 ± 8,00
3.	Формула, примененная для вычисления предельной погрешности определения площади земельного участка, с подставленными значениями и итоговые (вычисленные) значения	$3,5 * 0,10 * \sqrt{(500,00)} = 8$
4.	Площадь земельного участка согласно сведениям Единого государственного реестра недвижимости (Ркад), м ²	500,00
5.	Оценка расхождения Р и Ркад (Р - Ркад), м ²	0
6.	Предельный минимальный и максимальный размеры земельного участка (Рмин и Рмакс), м ²	Рмин = 300 Рмакс = 1 500
7.	Вид (виды) разрешенного использования	для садоводства
7.1.	Дополнительные сведения об использовании земельного участка	—
8.	Кадастровый или иной государственный учетный номер (инвентарный) здания, сооружения, объекта незавершенного строительства, расположенного на земельном участке	—
9.	Сведения о земельных участках (землях общего пользования, территории общего пользования), посредством которых обеспечивается доступ	—
10.	Иные сведения	—
4. Пояснения к сведениям об уточняемом земельном участке с кадастровым номером		23:42:0708006:325 :
1.	—	—

1. Сведения о характерных точках границ уточняемого земельного участка с кадастровым номером 23:42:0708006:326 :
 Система координат МСК-23, зона 1 Зона № 1

Обозначение характерных точек границ	Координаты, м				Метод определения координат	Формулы, примененные для расчета средней квадратической погрешности определения координат характерных точек границ (Mt), с подставленными в такие формулы значениями и итоговые (вычисленные) значения Mt, м	Описание закрепления точки
	содержатся в Едином государственном реестре недвижимости		определены в результате выполнения комплексных кадастровых работ				
	X	Y	X	Y			
1	2	3	4	5	6	7	8
1188	658 906,95	1 324 533,81	658 906,95	1 324 533,81	Метод спутниковых геодезических измерений (определений)	—	Нет закрепления
41	658 881,96	1 324 534,14	658 881,96	1 324 534,14			
998	658 881,69	1 324 514,15	658 881,69	1 324 514,15			
997	658 906,69	1 324 513,81	658 906,69	1 324 513,81			
1188	658 906,95	1 324 533,81	658 906,95	1 324 533,81			

2. Сведения о частях границ уточняемого земельного участка с кадастровым номером 23:42:0708006:326 :

Обозначение части границ		Горизонтальное проложение (S), м	Описание прохождения части границ	Сведения о согласовании местоположения границ (согласовано/спорное)
от т.	до т.			
1	2	3	4	5
1188	41	24,99	—	согласовано
41	998	19,99		
998	997	25,00		
997	1188	20,00		

3. Сведения о характеристиках уточняемого земельного участка с кадастровым номером 23:42:0708006:326 :

№ п/п	Наименование характеристики земельного участка	Значение характеристики
1	2	3

1	2	3
1.	Адрес земельного участка	—
1.1.	Сведения о местоположении земельного участка (при отсутствии адреса) в структурированном в соответствии с федеральной информационной адресной системой виде	Российская Федерация, Краснодарский край, Ейский р-н, Ейск г
1.2.	Дополнительные сведения о местоположении земельного участка	с/т Восход, участок 20
2.	Площадь земельного участка ± величина погрешности определения (вычисления) площади ($P \pm \Delta P$), м ²	500 ± 8,00
3.	Формула, примененная для вычисления предельной погрешности определения площади земельного участка, с подставленными значениями и итоговые (вычисленные) значения	$3,5 * 0,10 * \sqrt{(500,00)} = 8$
4.	Площадь земельного участка согласно сведениям Единого государственного реестра недвижимости (Ркад), м ²	500,00
5.	Оценка расхождения Р и Ркад ($P - P_{кад}$), м ²	0
6.	Предельный минимальный и максимальный размеры земельного участка (Рмин и Рмакс), м ²	Рмин = 300 Рмакс = 1 500
7.	Вид (виды) разрешенного использования	Для садоводства
7.1.	Дополнительные сведения об использовании земельного участка	—
8.	Кадастровый или иной государственный учетный номер (инвентарный) здания, сооружения, объекта незавершенного строительства, расположенного на земельном участке	—
9.	Сведения о земельных участках (землях общего пользования, территории общего пользования), посредством которых обеспечивается доступ	—
10.	Иные сведения	—
4. Пояснения к сведениям об уточняемом земельном участке с кадастровым номером		23:42:0708006:326 :
1.	—	—

1. Сведения о характерных точках границ уточняемого земельного участка с кадастровым номером 23:42:0708006:327 :
 Система координат МСК-23, зона 1 Зона № 1

Обозначение характерных точек границ	Координаты, м				Метод определения координат	Формулы, примененные для расчета средней квадратической погрешности определения координат характерных точек границ (Mt), с подставленными в такие формулы значениями и итоговые (вычисленные) значения Mt, м	Описание закрепления точки
	содержатся в Едином государственном реестре недвижимости		определены в результате выполнения комплексных кадастровых работ				
	X	Y	X	Y			
1	2	3	4	5	6	7	8
1171	658 881,19	1 324 474,95	658 881,19	1 324 474,95	Метод спутниковых геодезических измерений (определений)	—	Нет закрепления
1187	658 906,29	1 324 474,62	658 906,29	1 324 474,62			
996	658 906,55	1 324 494,72	658 906,55	1 324 494,72			
999	658 881,52	1 324 495,13	658 881,52	1 324 495,13			
1174	658 881,51	1 324 494,34	658 881,51	1 324 494,34			
1171	658 881,19	1 324 474,95	658 881,19	1 324 474,95			

2. Сведения о частях границ уточняемого земельного участка с кадастровым номером 23:42:0708006:327 :

Обозначение части границ		Горизонтальное проложение (S), м	Описание прохождения части границ	Сведения о согласовании местоположения границ (согласовано/спорное)
от т.	до т.			
1	2	3	4	5
1171	1187	25,10	—	согласовано
1187	996	20,10		
996	999	25,03		
999	1174	0,79		
1174	1171	19,39		

3. Сведения о характеристиках уточняемого земельного участка с кадастровым номером 23:42:0708006:327 :

№ п/п	Наименование характеристики земельного участка	Значение характеристики
1	2	3

1	2	3
1.	Адрес земельного участка	—
1.1.	Сведения о местоположении земельного участка (при отсутствии адреса) в структурированном в соответствии с федеральной информационной адресной системой виде	Российская Федерация, Краснодарский край, Ейский р-н, Ейск г
1.2.	Дополнительные сведения о местоположении земельного участка	с/т Восход, участок 22
2.	Площадь земельного участка ± величина погрешности определения (вычисления) площади ($P \pm \Delta P$), м ²	505 ± 8,00
3.	Формула, примененная для вычисления предельной погрешности определения площади земельного участка, с подставленными значениями и итоговые (вычисленные) значения	$3,5 * 0,10 * \sqrt{(505,00)} = 8$
4.	Площадь земельного участка согласно сведениям Единого государственного реестра недвижимости (Ркад), м ²	505,00
5.	Оценка расхождения Р и Ркад ($P - P_{кад}$), м ²	0
6.	Предельный минимальный и максимальный размеры земельного участка (Рмин и Рмакс), м ²	Рмин = 300 Рмакс = 1 500
7.	Вид (виды) разрешенного использования	Земельные участки садоводческих товариществ
7.1.	Дополнительные сведения об использовании земельного участка	—
8.	Кадастровый или иной государственный учетный номер (инвентарный) здания, сооружения, объекта незавершенного строительства, расположенного на земельном участке	—
9.	Сведения о земельных участках (землях общего пользования, территории общего пользования), посредством которых обеспечивается доступ	—
10.	Иные сведения	—
4. Пояснения к сведениям об уточняемом земельном участке с кадастровым номером		23:42:0708006:327 :
1.	—	—

1. Сведения о характерных точках границ уточняемого земельного участка с кадастровым номером 23:42:0708006:329 :
 Система координат МСК-23, зона 1 Зона № 1

Обозначение характерных точек границ	Координаты, м				Метод определения координат	Формулы, примененные для расчета средней квадратической погрешности определения координат характерных точек границ (Mt), с подставленными в такие формулы значениями и итоговые (вычисленные) значения Mt, м	Описание закрепления точки
	содержатся в Едином государственном реестре недвижимости		определены в результате выполнения комплексных кадастровых работ				
	X	Y	X	Y			
1	2	3	4	5	6	7	8
926	—	—	658 886,85	1 324 893,93	Метод спутниковых геодезических измерений (определений)	—	Нет закрепления
1185	—	—	658 887,15	1 324 914,72			
1186	—	—	658 861,27	1 324 914,81			
1013	—	—	658 861,22	1 324 894,58			
926	—	—	658 886,85	1 324 893,93			

2. Сведения о частях границ уточняемого земельного участка с кадастровым номером 23:42:0708006:329 :

Обозначение части границ		Горизонтальное проложение (S), м	Описание прохождения части границ	Сведения о согласовании местоположения границ (согласовано/спорное)
от т.	до т.			
1	2	3	4	5
926	1185	20,79	Согласовано	согласовано
1185	1186	25,88		
1186	1013	20,23		
1013	926	25,64		

3. Сведения о характеристиках уточняемого земельного участка с кадастровым номером 23:42:0708006:329 :

№ п/п	Наименование характеристики земельного участка	Значение характеристики
1	2	3

1	2	3
1.	Адрес земельного участка	—
1.1.	Сведения о местоположении земельного участка (при отсутствии адреса) в структурированном в соответствии с федеральной информационной адресной системой виде	Российская Федерация, Краснодарский край, Ейский р-н, Ейск г
1.2.	Дополнительные сведения о местоположении земельного участка	с/т Восход, участок 25
2.	Площадь земельного участка ± величина погрешности определения (вычисления) площади ($P \pm \Delta P$), м ²	528 ± 8,00
3.	Формула, примененная для вычисления предельной погрешности определения площади земельного участка, с подставленными значениями и итоговые (вычисленные) значения	$3,5 * 0,10 * \sqrt{(528,00)} = 8$
4.	Площадь земельного участка согласно сведениям Единого государственного реестра недвижимости (Ркад), м ²	528,00
5.	Оценка расхождения Р и Ркад ($P - P_{кад}$), м ²	0
6.	Предельный минимальный и максимальный размеры земельного участка (Рмин и Рмакс), м ²	Рмин = 300 Рмакс = 1 500
7.	Вид (виды) разрешенного использования	Для садоводства
7.1.	Дополнительные сведения об использовании земельного участка	—
8.	Кадастровый или иной государственный учетный номер (инвентарный) здания, сооружения, объекта незавершенного строительства, расположенного на земельном участке	—
9.	Сведения о земельных участках (землях общего пользования, территории общего пользования), посредством которых обеспечивается доступ	—
10.	Иные сведения	—
4. Пояснения к сведениям об уточняемом земельном участке с кадастровым номером		23:42:0708006:329 :
1.	—	—

1. Сведения о характерных точках границ уточняемого земельного участка с кадастровым номером 23:42:0708006:330 :
 Система координат МСК-23, зона 1 Зона № 1

Обозначение характерных точек границ	Координаты, м				Метод определения координат	Формулы, примененные для расчета средней квадратической погрешности определения координат характерных точек границ (Mt), с подставленными в такие формулы значениями и итоговые (вычисленные) значения Mt, м	Описание закрепления точки
	содержатся в Едином государственном реестре недвижимости		определены в результате выполнения комплексных кадастровых работ				
	X	Y	X	Y			
1	2	3	4	5	6	7	8
989	658 832,46	1 324 893,96	658 832,46	1 324 893,96	Метод спутниковых геодезических измерений (определений)	—	Нет закрепления
1032	658 857,44	1 324 894,51	658 857,44	1 324 894,51			
1184	658 857,66	1 324 914,91	658 857,66	1 324 914,91			
1128	658 832,68	1 324 914,97	658 832,68	1 324 914,97			
989	658 832,46	1 324 893,96	658 832,46	1 324 893,96			

2. Сведения о частях границ уточняемого земельного участка с кадастровым номером 23:42:0708006:330 :

Обозначение части границ		Горизонтальное проложение (S), м	Описание прохождения части границ	Сведения о согласовании местоположения границ (согласовано/спорное)
от т.	до т.			
1	2	3	4	5
989	1032	24,99	—	согласовано
1032	1184	20,40		
1184	1128	24,98		
1128	989	21,01		

3. Сведения о характеристиках уточняемого земельного участка с кадастровым номером 23:42:0708006:330 :

№ п/п	Наименование характеристики земельного участка	Значение характеристики
1	2	3

1	2	3
1.	Адрес земельного участка	—
1.1.	Сведения о местоположении земельного участка (при отсутствии адреса) в структурированном в соответствии с федеральной информационной адресной системой виде	Российская Федерация, Краснодарский край, Ейский р-н, Ейск г
1.2.	Дополнительные сведения о местоположении земельного участка	с/т Восход, участок 26
2.	Площадь земельного участка ± величина погрешности определения (вычисления) площади ($P \pm \Delta P$), м ²	517 ± 8,00
3.	Формула, примененная для вычисления предельной погрешности определения площади земельного участка, с подставленными значениями и итоговые (вычисленные) значения	$3,5 * 0,10 * \sqrt{(517,00)} = 8$
4.	Площадь земельного участка согласно сведениям Единого государственного реестра недвижимости (Ркад), м ²	517,00
5.	Оценка расхождения Р и Ркад ($P - P_{кад}$), м ²	0
6.	Предельный минимальный и максимальный размеры земельного участка (Рмин и Рмакс), м ²	Рмин = 300 Рмакс = 1 500
7.	Вид (виды) разрешенного использования	Для садоводства
7.1.	Дополнительные сведения об использовании земельного участка	—
8.	Кадастровый или иной государственный учетный номер (инвентарный) здания, сооружения, объекта незавершенного строительства, расположенного на земельном участке	—
9.	Сведения о земельных участках (землях общего пользования, территории общего пользования), посредством которых обеспечивается доступ	—
10.	Иные сведения	—
4. Пояснения к сведениям об уточняемом земельном участке с кадастровым номером		23:42:0708006:330 :
1.	—	—

1. Сведения о характерных точках границ уточняемого земельного участка с кадастровым номером 23:42:0708006:331 :
 Система координат МСК-23, зона 1 Зона № 1

Обозначение характерных точек границ	Координаты, м				Метод определения координат	Формулы, примененные для расчета средней квадратической погрешности определения координат характерных точек границ (Mt), с подставленными в такие формулы значениями и итоговые (вычисленные) значения Mt, м	Описание закрепления точки
	содержатся в Едином государственном реестре недвижимости		определены в результате выполнения комплексных кадастровых работ				
	X	Y	X	Y			
1	2	3	4	5	6	7	8
1183	658 856,36	1 324 834,11	658 856,36	1 324 834,11	Метод спутниковых геодезических измерений (определений)	—	Нет закрепления
45	658 856,75	1 324 853,91	658 856,75	1 324 853,91			
44	658 831,86	1 324 854,20	658 831,86	1 324 854,20			
72	658 831,29	1 324 834,44	658 831,29	1 324 834,44			
1183	658 856,36	1 324 834,11	658 856,36	1 324 834,11			

2. Сведения о частях границ уточняемого земельного участка с кадастровым номером 23:42:0708006:331 :

Обозначение части границ		Горизонтальное проложение (S), м	Описание прохождения части границ	Сведения о согласовании местоположения границ (согласовано/спорное)
от т.	до т.			
1	2	3	4	5
1183	45	19,80	—	согласовано
45	44	24,89		
44	72	19,77		
72	1183	25,07		

3. Сведения о характеристиках уточняемого земельного участка с кадастровым номером 23:42:0708006:331 :

№ п/п	Наименование характеристики земельного участка	Значение характеристики
1	2	3
1	2	3

1	2	3
1.	Адрес земельного участка	—
1.1.	Сведения о местоположении земельного участка (при отсутствии адреса) в структурированном в соответствии с федеральной информационной адресной системой виде	Российская Федерация, Краснодарский край, Ейский р-н, Ейск г
1.2.	Дополнительные сведения о местоположении земельного участка	с/т Восход, участок 32
2.	Площадь земельного участка ± величина погрешности определения (вычисления) площади ($P \pm \Delta P$), м ²	494 ± 8,00
3.	Формула, примененная для вычисления предельной погрешности определения площади земельного участка, с подставленными значениями и итоговые (вычисленные) значения	$3,5 * 0,10 * \sqrt{(494,00)} = 8$
4.	Площадь земельного участка согласно сведениям Единого государственного реестра недвижимости (Ркад), м ²	494,00
5.	Оценка расхождения Р и Ркад (Р - Ркад), м ²	0
6.	Предельный минимальный и максимальный размеры земельного участка (Рмин и Рмакс), м ²	Рмин = 300 Рмакс = 1 500
7.	Вид (виды) разрешенного использования	Для садоводства
7.1.	Дополнительные сведения об использовании земельного участка	—
8.	Кадастровый или иной государственный учетный номер (инвентарный) здания, сооружения, объекта незавершенного строительства, расположенного на земельном участке	—
9.	Сведения о земельных участках (землях общего пользования, территории общего пользования), посредством которых обеспечивается доступ	—
10.	Иные сведения	—
4. Пояснения к сведениям об уточняемом земельном участке с кадастровым номером		23:42:0708006:331 :
1.	—	—

1. Сведения о характерных точках границ уточняемого земельного участка с кадастровым номером 23:42:0708006:334 :
 Система координат МСК-23, зона 1 Зона № 1

Обозначение характерных точек границ	Координаты, м				Метод определения координат	Формулы, примененные для расчета средней квадратической погрешности определения координат характерных точек границ (Mt), с подставленными в такие формулы значениями и итоговые (вычисленные) значения Mt, м	Описание закрепления точки
	содержатся в Едином государственном реестре недвижимости		определены в результате выполнения комплексных кадастровых работ				
	X	Y	X	Y			
1	2	3	4	5	6	7	8
46	—	—	658 856,17	1 324 814,19	Метод спутниковых геодезических измерений (определений)	—	Нет закрепления
47	—	—	658 831,12	1 324 814,37			
48	—	—	658 830,81	1 324 794,37			
49	—	—	658 856,10	1 324 793,92			
46	—	—	658 856,17	1 324 814,19			

2. Сведения о частях границ уточняемого земельного участка с кадастровым номером 23:42:0708006:334 :

Обозначение части границ		Горизонтальное проложение (S), м	Описание прохождения части границ	Сведения о согласовании местоположения границ (согласовано/спорное)
от т.	до т.			
1	2	3	4	5
46	47	25,05	Согласовано	согласовано
47	48	20,00		
48	49	25,29		
49	46	20,27		

3. Сведения о характеристиках уточняемого земельного участка с кадастровым номером 23:42:0708006:334 :

№ п/п	Наименование характеристики земельного участка	Значение характеристики
1	2	3

1	2	3
1.	Адрес земельного участка	—
1.1.	Сведения о местоположении земельного участка (при отсутствии адреса) в структурированном в соответствии с федеральной информационной адресной системой виде	Российская Федерация, Краснодарский край, Ейский р-н, Ейск г
1.2.	Дополнительные сведения о местоположении земельного участка	с/т Восход, участок 36
2.	Площадь земельного участка ± величина погрешности определения (вычисления) площади ($P \pm \Delta P$), м ²	507 ± 8,00
3.	Формула, примененная для вычисления предельной погрешности определения площади земельного участка, с подставленными значениями и итоговые (вычисленные) значения	$3,5 * 0,10 * \sqrt{(507,00)} = 8$
4.	Площадь земельного участка согласно сведениям Единого государственного реестра недвижимости (Ркад), м ²	500,00
5.	Оценка расхождения Р и Ркад ($P - P_{кад}$), м ²	7
6.	Предельный минимальный и максимальный размеры земельного участка (Рмин и Рмакс), м ²	Рмин = 300 Рмакс = 1 500
7.	Вид (виды) разрешенного использования	Земельные участки садоводческих товариществ
7.1.	Дополнительные сведения об использовании земельного участка	—
8.	Кадастровый или иной государственный учетный номер (инвентарный) здания, сооружения, объекта незавершенного строительства, расположенного на земельном участке	23:42:0708006:944
9.	Сведения о земельных участках (землях общего пользования, территории общего пользования), посредством которых обеспечивается доступ	—
10.	Иные сведения	—
4. Пояснения к сведениям об уточняемом земельном участке с кадастровым номером		23:42:0708006:334 :
1.	—	—

1. Сведения о характерных точках границ уточняемого земельного участка с кадастровым номером 23:42:0708006:335 :
 Система координат МСК-23, зона 1 Зона № 1

Обозначение характерных точек границ	Координаты, м				Метод определения координат	Формулы, примененные для расчета средней квадратической погрешности определения координат характерных точек границ (Mt), с подставленными в такие формулы значениями и итоговые (вычисленные) значения Mt, м	Описание закрепления точки
	содержатся в Едином государственном реестре недвижимости		определены в результате выполнения комплексных кадастровых работ				
	X	Y	X	Y			
1	2	3	4	5	6	7	8
1067	658 855,85	1 324 774,07	658 855,85	1 324 774,07	Метод спутниковых геодезических измерений (определений)	—	Нет закрепления
49	658 856,10	1 324 793,92	658 856,10	1 324 793,92			
48	658 830,81	1 324 794,37	658 830,81	1 324 794,37			
1182	658 830,84	1 324 773,94	658 830,84	1 324 773,94			
1068	658 831,39	1 324 773,93	658 831,39	1 324 773,93			
1067	658 855,85	1 324 774,07	658 855,85	1 324 774,07			

2. Сведения о частях границ уточняемого земельного участка с кадастровым номером 23:42:0708006:335 :

Обозначение части границ		Горизонтальное проложение (S), м	Описание прохождения части границ	Сведения о согласовании местоположения границ (согласовано/спорное)
от т.	до т.			
1	2	3	4	5
1067	49	19,85	—	согласовано
49	48	25,29		
48	1182	20,43		
1182	1068	0,55		
1068	1067	24,46		

3. Сведения о характеристиках уточняемого земельного участка с кадастровым номером 23:42:0708006:335 :

№ п/п	Наименование характеристики земельного участка	Значение характеристики
1	2	3
1	2	3

1	2	3
1.	Адрес земельного участка	—
1.1.	Сведения о местоположении земельного участка (при отсутствии адреса) в структурированном в соответствии с федеральной информационной адресной системой виде	Российская Федерация, Краснодарский край, Ейский р-н, Ейск г
1.2.	Дополнительные сведения о местоположении земельного участка	с/т Восход, участок 38
2.	Площадь земельного участка ± величина погрешности определения (вычисления) площади ($P \pm \Delta P$), м ²	507 ± 8,00
3.	Формула, примененная для вычисления предельной погрешности определения площади земельного участка, с подставленными значениями и итоговые (вычисленные) значения	$3,5 * 0,10 * \sqrt{(507,00)} = 8$
4.	Площадь земельного участка согласно сведениям Единого государственного реестра недвижимости (Ркад), м ²	507,00
5.	Оценка расхождения Р и Ркад (Р - Ркад), м ²	0
6.	Предельный минимальный и максимальный размеры земельного участка (Рмин и Рмакс), м ²	Рмин = 300 Рмакс = 1 500
7.	Вид (виды) разрешенного использования	Земельные участки садоводческих товариществ
7.1.	Дополнительные сведения об использовании земельного участка	—
8.	Кадастровый или иной государственный учетный номер (инвентарный) здания, сооружения, объекта незавершенного строительства, расположенного на земельном участке	—
9.	Сведения о земельных участках (землях общего пользования, территории общего пользования), посредством которых обеспечивается доступ	—
10.	Иные сведения	—
4. Пояснения к сведениям об уточняемом земельном участке с кадастровым номером		23:42:0708006:335 :
1.	—	—

1. Сведения о характерных точках границ уточняемого земельного участка с кадастровым номером 23:42:0708006:337 :
 Система координат МСК-23, зона 1 Зона № 1

Обозначение характерных точек границ	Координаты, м				Метод определения координат	Формулы, примененные для расчета средней квадратической погрешности определения координат характерных точек границ (Mt), с подставленными в такие формулы значениями и итоговые (вычисленные) значения Mt, м	Описание закрепления точки
	содержатся в Едином государственном реестре недвижимости		определены в результате выполнения комплексных кадастровых работ				
	X	Y	X	Y			
1	2	3	4	5	6	7	8
7	—	—	658 884,42	1 324 753,75	Метод спутниковых геодезических измерений (определений)	—	Нет закрепления
26	—	—	658 859,17	1 324 754,16			
27	—	—	658 859,31	1 324 736,44			
28	—	—	658 859,28	1 324 734,10			
н8	—	—	658 884,27	1 324 733,73			
7	—	—	658 884,42	1 324 753,75			
						$\sqrt{(0,07^2 + 0,07^2)} = 0,10$	
						—	

2. Сведения о частях границ уточняемого земельного участка с кадастровым номером 23:42:0708006:337 :

Обозначение части границ		Горизонтальное проложение (S), м	Описание прохождения части границ	Сведения о согласовании местоположения границ (согласовано/спорное)
от т.	до т.			
1	2	3	4	5
7	26	25,25	Согласовано	согласовано
26	27	17,72		
27	28	2,34		
28	н8	24,99		
н8	7	20,02		

3. Сведения о характеристиках уточняемого земельного участка с кадастровым номером 23:42:0708006:337 :

№ п/п	Наименование характеристики земельного участка	Значение характеристики
1	2	3

1	2	3
1.	Адрес земельного участка	—
1.1.	Сведения о местоположении земельного участка (при отсутствии адреса) в структурированном в соответствии с федеральной информационной адресной системой виде	Российская Федерация, Краснодарский край, Ейский р-н, Ейск г
1.2.	Дополнительные сведения о местоположении земельного участка	с/т Восход, участок 41
2.	Площадь земельного участка ± величина погрешности определения (вычисления) площади ($P \pm \Delta P$), м ²	503 ± 8,00
3.	Формула, примененная для вычисления предельной погрешности определения площади земельного участка, с подставленными значениями и итоговые (вычисленные) значения	$3,5 * 0,10 * \sqrt{(503,00)} = 8$
4.	Площадь земельного участка согласно сведениям Единого государственного реестра недвижимости (Ркад), м ²	500,00
5.	Оценка расхождения Р и Ркад ($P - P_{кад}$), м ²	3
6.	Предельный минимальный и максимальный размеры земельного участка (Рмин и Рмакс), м ²	Рмин = 300 Рмакс = 1 500
7.	Вид (виды) разрешенного использования	Земельные участки садоводческих товариществ
7.1.	Дополнительные сведения об использовании земельного участка	—
8.	Кадастровый или иной государственный учетный номер (инвентарный) здания, сооружения, объекта незавершенного строительства, расположенного на земельном участке	—
9.	Сведения о земельных участках (землях общего пользования, территории общего пользования), посредством которых обеспечивается доступ	—
10.	Иные сведения	—
4. Пояснения к сведениям об уточняемом земельном участке с кадастровым номером		23:42:0708006:337 :
1.	—	—

1. Сведения о характерных точках границ уточняемого земельного участка с кадастровым номером 23:42:0708006:338 :
 Система координат МСК-23, зона 1 Зона № 1

Обозначение характерных точек границ	Координаты, м				Метод определения координат	Формулы, примененные для расчета средней квадратической погрешности определения координат характерных точек границ (Mt), с подставленными в такие формулы значениями и итоговые (вычисленные) значения Mt, м	Описание закрепления точки
	содержатся в Едином государственном реестре недвижимости		определены в результате выполнения комплексных кадастровых работ				
	X	Y	X	Y			
1	2	3	4	5	6	7	8
1066	658 855,86	1 324 754,05	658 855,86	1 324 754,05	Метод спутниковых геодезических измерений (определений)	—	Нет закрепления
75	658 830,77	1 324 754,34	658 830,77	1 324 754,34			
78	658 829,88	1 324 734,70	658 829,88	1 324 734,70			
1181	658 854,88	1 324 734,42	658 854,88	1 324 734,42			
1066	658 855,86	1 324 754,05	658 855,86	1 324 754,05			

2. Сведения о частях границ уточняемого земельного участка с кадастровым номером 23:42:0708006:338 :

Обозначение части границ		Горизонтальное проложение (S), м	Описание прохождения части границ	Сведения о согласовании местоположения границ (согласовано/спорное)
от т.	до т.			
1	2	3	4	5
1066	75	25,09	—	согласовано
75	78	19,66		
78	1181	25,00		
1181	1066	19,65		

3. Сведения о характеристиках уточняемого земельного участка с кадастровым номером 23:42:0708006:338 :

№ п/п	Наименование характеристики земельного участка	Значение характеристики
1	2	3
1		

1	2	3
1.	Адрес земельного участка	—
1.1.	Сведения о местоположении земельного участка (при отсутствии адреса) в структурированном в соответствии с федеральной информационной адресной системой виде	Российская Федерация, Краснодарский край, Ейский р-н, Ейск г
1.2.	Дополнительные сведения о местоположении земельного участка	с/т Восход, участок 42
2.	Площадь земельного участка ± величина погрешности определения (вычисления) площади ($P \pm \Delta P$), м ²	492 ± 8,00
3.	Формула, примененная для вычисления предельной погрешности определения площади земельного участка, с подставленными значениями и итоговые (вычисленные) значения	$3,5 * 0,10 * \sqrt{(492,00)} = 8$
4.	Площадь земельного участка согласно сведениям Единого государственного реестра недвижимости (Ркад), м ²	492,00
5.	Оценка расхождения Р и Ркад ($P - P_{кад}$), м ²	0
6.	Предельный минимальный и максимальный размеры земельного участка (Рмин и Рмакс), м ²	Рмин = 300 Рмакс = 1 500
7.	Вид (виды) разрешенного использования	Земельные участки садоводческих товариществ
7.1.	Дополнительные сведения об использовании земельного участка	—
8.	Кадастровый или иной государственный учетный номер (инвентарный) здания, сооружения, объекта незавершенного строительства, расположенного на земельном участке	—
9.	Сведения о земельных участках (землях общего пользования, территории общего пользования), посредством которых обеспечивается доступ	—
10.	Иные сведения	—
4. Пояснения к сведениям об уточняемом земельном участке с кадастровым номером		23:42:0708006:338 :
1.	—	—

1. Сведения о характерных точках границ уточняемого земельного участка с кадастровым номером 23:42:0708006:339 :
 Система координат МСК-23, зона 1 Зона № 1

Обозначение характерных точек границ	Координаты, м				Метод определения координат	Формулы, примененные для расчета средней квадратической погрешности определения координат характерных точек границ (Mt), с подставленными в такие формулы значениями и итоговые (вычисленные) значения Mt, м	Описание закрепления точки
	содержатся в Едином государственном реестре недвижимости		определены в результате выполнения комплексных кадастровых работ				
	X	Y	X	Y			
1	2	3	4	5	6	7	8
78	658 829,88	1 324 734,70	658 829,88	1 324 734,70	Метод спутниковых геодезических измерений (определений)	—	Нет закрепления
80	658 829,65	1 324 714,70	658 829,65	1 324 714,70			
1179	658 854,65	1 324 714,42	658 854,65	1 324 714,42			
1181	658 854,88	1 324 734,42	658 854,88	1 324 734,42			
78	658 829,88	1 324 734,70	658 829,88	1 324 734,70			

2. Сведения о частях границ уточняемого земельного участка с кадастровым номером 23:42:0708006:339 :

Обозначение части границ		Горизонтальное проложение (S), м	Описание прохождения части границ	Сведения о согласовании местоположения границ (согласовано/спорное)
от т.	до т.			
1	2	3	4	5
78	80	20,00	—	согласовано
80	1179	25,00		
1179	1181	20,00		
1181	78	25,00		

3. Сведения о характеристиках уточняемого земельного участка с кадастровым номером 23:42:0708006:339 :

№ п/п	Наименование характеристики земельного участка	Значение характеристики
1	2	3

1	2	3
1.	Адрес земельного участка	—
1.1.	Сведения о местоположении земельного участка (при отсутствии адреса) в структурированном в соответствии с федеральной информационной адресной системой виде	Российская Федерация, Краснодарский край, Ейский р-н, Ейск г
1.2.	Дополнительные сведения о местоположении земельного участка	с/т Восход, участок 44
2.	Площадь земельного участка ± величина погрешности определения (вычисления) площади ($P \pm \Delta P$), м ²	500 ± 8,00
3.	Формула, примененная для вычисления предельной погрешности определения площади земельного участка, с подставленными значениями и итоговые (вычисленные) значения	$3,5 * 0,10 * \sqrt{(500,00)} = 8$
4.	Площадь земельного участка согласно сведениям Единого государственного реестра недвижимости (Ркад), м ²	500,00
5.	Оценка расхождения Р и Ркад ($P - P_{кад}$), м ²	0
6.	Предельный минимальный и максимальный размеры земельного участка (Рмин и Рмакс), м ²	Рмин = 300 Рмакс = 1 500
7.	Вид (виды) разрешенного использования	для садоводства
7.1.	Дополнительные сведения об использовании земельного участка	—
8.	Кадастровый или иной государственный учетный номер (инвентарный) здания, сооружения, объекта незавершенного строительства, расположенного на земельном участке	—
9.	Сведения о земельных участках (землях общего пользования, территории общего пользования), посредством которых обеспечивается доступ	—
10.	Иные сведения	—
4. Пояснения к сведениям об уточняемом земельном участке с кадастровым номером		23:42:0708006:339 :
1.	—	—

1. Сведения о характерных точках границ уточняемого земельного участка с кадастровым номером 23:42:0708006:341 :
 Система координат МСК-23, зона 1 Зона № 1

Обозначение характерных точек границ	Координаты, м				Метод определения координат	Формулы, примененные для расчета средней квадратической погрешности определения координат характерных точек границ (Mt), с подставленными в такие формулы значениями и итоговые (вычисленные) значения Mt, м	Описание закрепления точки
	содержатся в Едином государственном реестре недвижимости		определены в результате выполнения комплексных кадастровых работ				
	X	Y	X	Y			
1	2	3	4	5	6	7	8
80	658 829,65	1 324 714,70	658 829,65	1 324 714,70	Метод спутниковых геодезических измерений (определений)	—	Нет закрепления
51	658 829,18	1 324 694,71	658 829,18	1 324 694,71			
1178	658 854,60	1 324 694,42	658 854,60	1 324 694,42			Нет закрепления
1179	658 854,65	1 324 714,42	658 854,65	1 324 714,42			
80	658 829,65	1 324 714,70	658 829,65	1 324 714,70			

2. Сведения о частях границ уточняемого земельного участка с кадастровым номером 23:42:0708006:341 :

Обозначение части границ		Горизонтальное проложение (S), м	Описание прохождения части границ	Сведения о согласовании местоположения границ (согласовано/спорное)
от т.	до т.			
1	2	3	4	5
80	51	20,00	—	согласовано
51	1178	25,42		
1178	1179	20,00		
1179	80	25,00		

3. Сведения о характеристиках уточняемого земельного участка с кадастровым номером 23:42:0708006:341 :

№ п/п	Наименование характеристики земельного участка	Значение характеристики
1	2	3

1	2	3
1.	Адрес земельного участка	—
1.1.	Сведения о местоположении земельного участка (при отсутствии адреса) в структурированном в соответствии с федеральной информационной адресной системой виде	Российская Федерация, Краснодарский край, Ейский р-н, Ейск г
1.2.	Дополнительные сведения о местоположении земельного участка	с/т Восход, участок 46
2.	Площадь земельного участка ± величина погрешности определения (вычисления) площади ($P \pm \Delta P$), м ²	504 ± 8,00
3.	Формула, примененная для вычисления предельной погрешности определения площади земельного участка, с подставленными значениями и итоговые (вычисленные) значения	$3,5 * 0,10 * \sqrt{(504,00)} = 8$
4.	Площадь земельного участка согласно сведениям Единого государственного реестра недвижимости (Ркад), м ²	504,00
5.	Оценка расхождения Р и Ркад ($P - P_{кад}$), м ²	0
6.	Предельный минимальный и максимальный размеры земельного участка (Рмин и Рмакс), м ²	Рмин = 300 Рмакс = 1 500
7.	Вид (виды) разрешенного использования	Земельные участки садоводческих товариществ
7.1.	Дополнительные сведения об использовании земельного участка	—
8.	Кадастровый или иной государственный учетный номер (инвентарный) здания, сооружения, объекта незавершенного строительства, расположенного на земельном участке	—
9.	Сведения о земельных участках (землях общего пользования, территории общего пользования), посредством которых обеспечивается доступ	—
10.	Иные сведения	—
4. Пояснения к сведениям об уточняемом земельном участке с кадастровым номером		23:42:0708006:341 :
1.	—	—

1. Сведения о характерных точках границ уточняемого земельного участка с кадастровым номером 23:42:0708006:342 :
 Система координат МСК-23, зона 1 Зона № 1

Обозначение характерных точек границ	Координаты, м				Метод определения координат	Формулы, примененные для расчета средней квадратической погрешности определения координат характерных точек границ (Mt), с подставленными в такие формулы значениями и итоговые (вычисленные) значения Mt, м	Описание закрепления точки
	содержатся в Едином государственном реестре недвижимости		определены в результате выполнения комплексных кадастровых работ				
	X	Y	X	Y			
1	2	3	4	5	6	7	8
50	—	—	658 854,60	1 324 694,41	Метод спутниковых геодезических измерений (определений)	—	Нет закрепления
51	—	—	658 829,18	1 324 694,71			
52	—	—	658 829,34	1 324 674,42			
53	—	—	658 854,20	1 324 674,43			
50	—	—	658 854,60	1 324 694,41			

2. Сведения о частях границ уточняемого земельного участка с кадастровым номером 23:42:0708006:342 :

Обозначение части границ		Горизонтальное проложение (S), м	Описание прохождения части границ	Сведения о согласовании местоположения границ (согласовано/спорное)
от т.	до т.			
1	2	3	4	5
50	51	25,42	Согласовано	согласовано
51	52	20,29		
52	53	24,86		
53	50	19,98		

3. Сведения о характеристиках уточняемого земельного участка с кадастровым номером 23:42:0708006:342 :

№ п/п	Наименование характеристики земельного участка	Значение характеристики
1	2	3

1	2	3
1.	Адрес земельного участка	—
1.1.	Сведения о местоположении земельного участка (при отсутствии адреса) в структурированном в соответствии с федеральной информационной адресной системой виде	Российская Федерация, Краснодарский край, Ейский р-н, Ейск г
1.2.	Дополнительные сведения о местоположении земельного участка	с/т Восход, участок 48
2.	Площадь земельного участка ± величина погрешности определения (вычисления) площади ($P \pm \Delta P$), м ²	506 ± 8,00
3.	Формула, примененная для вычисления предельной погрешности определения площади земельного участка, с подставленными значениями и итоговые (вычисленные) значения	$3,5 * 0,10 * \sqrt{(506,00)} = 8$
4.	Площадь земельного участка согласно сведениям Единого государственного реестра недвижимости (Ркад), м ²	500,00
5.	Оценка расхождения Р и Ркад ($P - P_{кад}$), м ²	6
6.	Предельный минимальный и максимальный размеры земельного участка (Рмин и Рмакс), м ²	Рмин = 300 Рмакс = 1 500
7.	Вид (виды) разрешенного использования	Земельные участки садоводческих товариществ
7.1.	Дополнительные сведения об использовании земельного участка	—
8.	Кадастровый или иной государственный учетный номер (инвентарный) здания, сооружения, объекта незавершенного строительства, расположенного на земельном участке	—
9.	Сведения о земельных участках (землях общего пользования, территории общего пользования), посредством которых обеспечивается доступ	—
10.	Иные сведения	—
4. Пояснения к сведениям об уточняемом земельном участке с кадастровым номером		23:42:0708006:342 :
1.	—	—

1. Сведения о характерных точках границ уточняемого земельного участка с кадастровым номером 23:42:0708006:343 :
 Система координат МСК-23, зона 1 Зона № 1

Обозначение характерных точек границ	Координаты, м				Метод определения координат	Формулы, примененные для расчета средней квадратической погрешности определения координат характерных точек границ (Mt), с подставленными в такие формулы значениями и итоговые (вычисленные) значения Mt, м	Описание закрепления точки
	содержатся в Едином государственном реестре недвижимости		определены в результате выполнения комплексных кадастровых работ				
	X	Y	X	Y			
1	2	3	4	5	6	7	8
811	—	—	658 883,45	1 324 654,57	Метод спутниковых геодезических измерений (определений)	—	Нет закрепления
812	—	—	658 858,28	1 324 654,90			—
34	—	—	658 858,14	1 324 634,44			Нет закрепления
33	—	—	658 882,76	1 324 633,99			
811	—	—	658 883,45	1 324 654,57			

2. Сведения о частях границ уточняемого земельного участка с кадастровым номером 23:42:0708006:343 :

Обозначение части границ		Горизонтальное проложение (S), м	Описание прохождения части границ	Сведения о согласовании местоположения границ (согласовано/спорное)
от т.	до т.			
1	2	3	4	5
811	812	25,17	—	согласовано
812	34	20,46		
34	33	24,62		
33	811	20,59		

3. Сведения о характеристиках уточняемого земельного участка с кадастровым номером 23:42:0708006:343 :

№ п/п	Наименование характеристики земельного участка	Значение характеристики
1	2	3

1	2	3
1.	Адрес земельного участка	—
1.1.	Сведения о местоположении земельного участка (при отсутствии адреса) в структурированном в соответствии с федеральной информационной адресной системой виде	Российская Федерация, Краснодарский край, Ейский р-н, Ейск г
1.2.	Дополнительные сведения о местоположении земельного участка	с/т Восход, участок 51
2.	Площадь земельного участка ± величина погрешности определения (вычисления) площади ($P \pm \Delta P$), м ²	511 ± 8,00
3.	Формула, примененная для вычисления предельной погрешности определения площади земельного участка, с подставленными значениями и итоговые (вычисленные) значения	$3,5 * 0,10 * \sqrt{(511,00)} = 8$
4.	Площадь земельного участка согласно сведениям Единого государственного реестра недвижимости (Ркад), м ²	500,00
5.	Оценка расхождения Р и Ркад ($P - P_{кад}$), м ²	11
6.	Предельный минимальный и максимальный размеры земельного участка (Рмин и Рмакс), м ²	Рмин = 300 Рмакс = 1 500
7.	Вид (виды) разрешенного использования	Земельные участки садоводческих товариществ
7.1.	Дополнительные сведения об использовании земельного участка	—
8.	Кадастровый или иной государственный учетный номер (инвентарный) здания, сооружения, объекта незавершенного строительства, расположенного на земельном участке	—
9.	Сведения о земельных участках (землях общего пользования, территории общего пользования), посредством которых обеспечивается доступ	—
10.	Иные сведения	—
4. Пояснения к сведениям об уточняемом земельном участке с кадастровым номером		23:42:0708006:343 :
1.	—	—

1. Сведения о характерных точках границ уточняемого земельного участка с кадастровым номером 23:42:0708006:344 :
 Система координат МСК-23, зона 1 Зона № 1

Обозначение характерных точек границ	Координаты, м				Метод определения координат	Формулы, примененные для расчета средней квадратической погрешности определения координат характерных точек границ (Mt), с подставленными в такие формулы значениями и итоговые (вычисленные) значения Mt, м	Описание закрепления точки
	содержатся в Едином государственном реестре недвижимости		определены в результате выполнения комплексных кадастровых работ				
	X	Y	X	Y			
1	2	3	4	5	6	7	8
54	658 853,74	1 324 634,04	658 853,74	1 324 634,04	Метод спутниковых геодезических измерений (определений)	—	Нет закрепления
1101	658 853,97	1 324 654,24	658 853,97	1 324 654,24			
81	658 829,17	1 324 654,52	658 829,17	1 324 654,52			
55	658 828,95	1 324 634,32	658 828,95	1 324 634,32			
54	658 853,74	1 324 634,04	658 853,74	1 324 634,04			

2. Сведения о частях границ уточняемого земельного участка с кадастровым номером 23:42:0708006:344 :

Обозначение части границ		Горизонтальное проложение (S), м	Описание прохождения части границ	Сведения о согласовании местоположения границ (согласовано/спорное)
от т.	до т.			
1	2	3	4	5
54	1101	20,20	—	согласовано
1101	81	24,80		
81	55	20,20		
55	54	24,79		

3. Сведения о характеристиках уточняемого земельного участка с кадастровым номером 23:42:0708006:344 :

№ п/п	Наименование характеристики земельного участка	Значение характеристики
1	2	3

1	2	3
1.	Адрес земельного участка	—
1.1.	Сведения о местоположении земельного участка (при отсутствии адреса) в структурированном в соответствии с федеральной информационной адресной системой виде	Российская Федерация, Краснодарский край, Ейский р-н, Ейск г
1.2.	Дополнительные сведения о местоположении земельного участка	с/т Восход, участок 52
2.	Площадь земельного участка ± величина погрешности определения (вычисления) площади ($P \pm \Delta P$), м ²	501 ± 8,00
3.	Формула, примененная для вычисления предельной погрешности определения площади земельного участка, с подставленными значениями и итоговые (вычисленные) значения	$3,5 * 0,10 * \sqrt{(501,00)} = 8$
4.	Площадь земельного участка согласно сведениям Единого государственного реестра недвижимости (Ркад), м ²	501,00
5.	Оценка расхождения Р и Ркад (Р - Ркад), м ²	0
6.	Предельный минимальный и максимальный размеры земельного участка (Рмин и Рмакс), м ²	Рмин = 300 Рмакс = 1 500
7.	Вид (виды) разрешенного использования	для садоводства
7.1.	Дополнительные сведения об использовании земельного участка	—
8.	Кадастровый или иной государственный учетный номер (инвентарный) здания, сооружения, объекта незавершенного строительства, расположенного на земельном участке	—
9.	Сведения о земельных участках (землях общего пользования, территории общего пользования), посредством которых обеспечивается доступ	—
10.	Иные сведения	—
4. Пояснения к сведениям об уточняемом земельном участке с кадастровым номером		23:42:0708006:344 :
1.	—	—

1. Сведения о характерных точках границ уточняемого земельного участка с кадастровым номером 23:42:0708006:345 :
 Система координат МСК-23, зона 1 Зона № 1

Обозначение характерных точек границ	Координаты, м				Метод определения координат	Формулы, примененные для расчета средней квадратической погрешности определения координат характерных точек границ (Mt), с подставленными в такие формулы значениями и итоговые (вычисленные) значения Mt, м	Описание закрепления точки
	содержатся в Едином государственном реестре недвижимости		определены в результате выполнения комплексных кадастровых работ				
	X	Y	X	Y			
1	2	3	4	5	6	7	8
54	—	—	658 853,74	1 324 634,04	Метод спутниковых геодезических измерений (определений)	—	Нет закрепления
55	—	—	658 828,95	1 324 634,32			
56	—	—	658 828,79	1 324 614,72			
57	—	—	658 853,89	1 324 614,38			
54	—	—	658 853,74	1 324 634,04			

2. Сведения о частях границ уточняемого земельного участка с кадастровым номером 23:42:0708006:345 :

Обозначение части границ		Горизонтальное проложение (S), м	Описание прохождения части границ	Сведения о согласовании местоположения границ (согласовано/спорное)
от т.	до т.			
1	2	3	4	5
54	55	24,79	Согласовано	согласовано
55	56	19,60		
56	57	25,10		
57	54	19,66		

3. Сведения о характеристиках уточняемого земельного участка с кадастровым номером 23:42:0708006:345 :

№ п/п	Наименование характеристики земельного участка	Значение характеристики
1	2	3

1	2	3
1.	Адрес земельного участка	—
1.1.	Сведения о местоположении земельного участка (при отсутствии адреса) в структурированном в соответствии с федеральной информационной адресной системой виде	Российская Федерация, Краснодарский край, Ейский р-н, Ейск г
1.2.	Дополнительные сведения о местоположении земельного участка	с/т Восход, участок 54
2.	Площадь земельного участка ± величина погрешности определения (вычисления) площади ($P \pm \Delta P$), м ²	490 ± 8,00
3.	Формула, примененная для вычисления предельной погрешности определения площади земельного участка, с подставленными значениями и итоговые (вычисленные) значения	$3,5 * 0,10 * \sqrt{(490,00)} = 8$
4.	Площадь земельного участка согласно сведениям Единого государственного реестра недвижимости (Ркад), м ²	500,00
5.	Оценка расхождения Р и Ркад ($P - P_{кад}$), м ²	10
6.	Предельный минимальный и максимальный размеры земельного участка (Рмин и Рмакс), м ²	Рмин = 300 Рмакс = 1 500
7.	Вид (виды) разрешенного использования	Земельные участки садоводческих товариществ
7.1.	Дополнительные сведения об использовании земельного участка	—
8.	Кадастровый или иной государственный учетный номер (инвентарный) здания, сооружения, объекта незавершенного строительства, расположенного на земельном участке	—
9.	Сведения о земельных участках (землях общего пользования, территории общего пользования), посредством которых обеспечивается доступ	—
10.	Иные сведения	—
4. Пояснения к сведениям об уточняемом земельном участке с кадастровым номером		23:42:0708006:345 :
1.	—	—

1. Сведения о характерных точках границ уточняемого земельного участка с кадастровым номером 23:42:0708006:347 :
 Система координат МСК-23, зона 1 Зона № 1

Обозначение характерных точек границ	Координаты, м				Метод определения координат	Формулы, примененные для расчета средней квадратической погрешности определения координат характерных точек границ (Mt), с подставленными в такие формулы значениями и итоговые (вычисленные) значения Mt, м	Описание закрепления точки
	содержатся в Едином государственном реестре недвижимости		определены в результате выполнения комплексных кадастровых работ				
	X	Y	X	Y			
1	2	3	4	5	6	7	8
57	—	—	658 853,89	1 324 614,38	Метод спутниковых геодезических измерений (определений)	—	Нет закрепления
56	—	—	658 828,79	1 324 614,72			
58	—	—	658 828,63	1 324 594,80			
59	—	—	658 853,57	1 324 594,26			
57	—	—	658 853,89	1 324 614,38			

2. Сведения о частях границ уточняемого земельного участка с кадастровым номером 23:42:0708006:347 :

Обозначение части границ		Горизонтальное проложение (S), м	Описание прохождения части границ	Сведения о согласовании местоположения границ (согласовано/спорное)
от т.	до т.			
1	2	3	4	5
57	56	25,10	Согласовано	согласовано
56	58	19,92		
58	59	24,95		
59	57	20,12		

3. Сведения о характеристиках уточняемого земельного участка с кадастровым номером 23:42:0708006:347 :

№ п/п	Наименование характеристики земельного участка	Значение характеристики
1	2	3

1	2	3
1.	Адрес земельного участка	—
1.1.	Сведения о местоположении земельного участка (при отсутствии адреса) в структурированном в соответствии с федеральной информационной адресной системой виде	Российская Федерация, Краснодарский край, Ейский р-н, Ейск г
1.2.	Дополнительные сведения о местоположении земельного участка	с/т Восход, участок 56
2.	Площадь земельного участка ± величина погрешности определения (вычисления) площади ($P \pm \Delta P$), м ²	501 ± 8,00
3.	Формула, примененная для вычисления предельной погрешности определения площади земельного участка, с подставленными значениями и итоговые (вычисленные) значения	$3,5 * 0,10 * \sqrt{(501,00)} = 8$
4.	Площадь земельного участка согласно сведениям Единого государственного реестра недвижимости (Ркад), м ²	500,00
5.	Оценка расхождения Р и Ркад ($P - P_{кад}$), м ²	1
6.	Предельный минимальный и максимальный размеры земельного участка (Рмин и Рмакс), м ²	Рмин = 300 Рмакс = 1 500
7.	Вид (виды) разрешенного использования	Земельные участки садоводческих товариществ
7.1.	Дополнительные сведения об использовании земельного участка	—
8.	Кадастровый или иной государственный учетный номер (инвентарный) здания, сооружения, объекта незавершенного строительства, расположенного на земельном участке	—
9.	Сведения о земельных участках (землях общего пользования, территории общего пользования), посредством которых обеспечивается доступ	—
10.	Иные сведения	—
4. Пояснения к сведениям об уточняемом земельном участке с кадастровым номером		23:42:0708006:347 :
1.	—	—

1. Сведения о характерных точках границ уточняемого земельного участка с кадастровым номером 23:42:0708006:348 :
 Система координат МСК-23, зона 1 Зона № 1

Обозначение характерных точек границ	Координаты, м				Метод определения координат	Формулы, примененные для расчета средней квадратической погрешности определения координат характерных точек границ (Mt), с подставленными в такие формулы значениями и итоговые (вычисленные) значения Mt, м	Описание закрепления точки
	содержатся в Едином государственном реестре недвижимости		определены в результате выполнения комплексных кадастровых работ				
	X	Y	X	Y			
1	2	3	4	5	6	7	8
1175	658 882,64	1 324 594,11	658 882,64	1 324 594,11	Метод спутниковых геодезических измерений (определений)	—	Нет закрепления
1176	658 857,52	1 324 594,22	658 857,52	1 324 594,22			
1177	658 857,27	1 324 574,22	658 857,27	1 324 574,22			
15	658 882,38	1 324 574,12	658 882,38	1 324 574,12			
1175	658 882,64	1 324 594,11	658 882,64	1 324 594,11			

2. Сведения о частях границ уточняемого земельного участка с кадастровым номером 23:42:0708006:348 :

Обозначение части границ		Горизонтальное проложение (S), м	Описание прохождения части границ	Сведения о согласовании местоположения границ (согласовано/спорное)
от т.	до т.			
1	2	3	4	5
1175	1176	25,12	—	согласовано
1176	1177	20,00		
1177	15	25,11		
15	1175	19,99		

3. Сведения о характеристиках уточняемого земельного участка с кадастровым номером 23:42:0708006:348 :

№ п/п	Наименование характеристики земельного участка	Значение характеристики
1	2	3
1	2	3

1	2	3
1.	Адрес земельного участка	—
1.1.	Сведения о местоположении земельного участка (при отсутствии адреса) в структурированном в соответствии с федеральной информационной адресной системой виде	Российская Федерация, Краснодарский край, Ейский р-н, Ейск г
1.2.	Дополнительные сведения о местоположении земельного участка	с/т Восход, участок 57
2.	Площадь земельного участка ± величина погрешности определения (вычисления) площади ($P \pm \Delta P$), м ²	502 ± 8,00
3.	Формула, примененная для вычисления предельной погрешности определения площади земельного участка, с подставленными значениями и итоговые (вычисленные) значения	$3,5 * 0,10 * \sqrt{(502,00)} = 8$
4.	Площадь земельного участка согласно сведениям Единого государственного реестра недвижимости (Ркад), м ²	502,00
5.	Оценка расхождения Р и Ркад ($P - P_{кад}$), м ²	0
6.	Предельный минимальный и максимальный размеры земельного участка (Рмин и Рмакс), м ²	Рмин = 300 Рмакс = 1 500
7.	Вид (виды) разрешенного использования	Земельные участки садоводческих товариществ
7.1.	Дополнительные сведения об использовании земельного участка	—
8.	Кадастровый или иной государственный учетный номер (инвентарный) здания, сооружения, объекта незавершенного строительства, расположенного на земельном участке	—
9.	Сведения о земельных участках (землях общего пользования, территории общего пользования), посредством которых обеспечивается доступ	—
10.	Иные сведения	—
4. Пояснения к сведениям об уточняемом земельном участке с кадастровым номером		23:42:0708006:348 :
1.	—	—

1. Сведения о характерных точках границ уточняемого земельного участка с кадастровым номером 23:42:0708006:349 :
 Система координат МСК-23, зона 1 Зона № 1

Обозначение характерных точек границ	Координаты, м				Метод определения координат	Формулы, примененные для расчета средней квадратической погрешности определения координат характерных точек границ (Mt), с подставленными в такие формулы значениями и итоговые (вычисленные) значения Mt, м	Описание закрепления точки
	содержатся в Едином государственном реестре недвижимости		определены в результате выполнения комплексных кадастровых работ				
	X	Y	X	Y			
1	2	3	4	5	6	7	8
59	—	—	658 853,57	1 324 594,26	Метод спутниковых геодезических измерений (определений)	—	Нет закрепления
58	—	—	658 828,63	1 324 594,80			
60	—	—	658 828,48	1 324 574,92			
61	—	—	658 853,07	1 324 574,24			
59	—	—	658 853,57	1 324 594,26			

2. Сведения о частях границ уточняемого земельного участка с кадастровым номером 23:42:0708006:349 :

Обозначение части границ		Горизонтальное проложение (S), м	Описание прохождения части границ	Сведения о согласовании местоположения границ (согласовано/спорное)
от т.	до т.			
1	2	3	4	5
59	58	24,95	Согласовано	согласовано
58	60	19,88		
60	61	24,60		
61	59	20,03		

3. Сведения о характеристиках уточняемого земельного участка с кадастровым номером 23:42:0708006:349 :

№ п/п	Наименование характеристики земельного участка	Значение характеристики
1	2	3

1	2	3
1.	Адрес земельного участка	—
1.1.	Сведения о местоположении земельного участка (при отсутствии адреса) в структурированном в соответствии с федеральной информационной адресной системой виде	Российская Федерация, Краснодарский край, Ейский р-н, Ейск г
1.2.	Дополнительные сведения о местоположении земельного участка	с/т Восход, участок 58
2.	Площадь земельного участка ± величина погрешности определения (вычисления) площади ($P \pm \Delta P$), м ²	494 ± 8,00
3.	Формула, примененная для вычисления предельной погрешности определения площади земельного участка, с подставленными значениями и итоговые (вычисленные) значения	$3,5 * 0,10 * \sqrt{(494,00)} = 8$
4.	Площадь земельного участка согласно сведениям Единого государственного реестра недвижимости (Ркад), м ²	500,00
5.	Оценка расхождения Р и Ркад ($P - P_{кад}$), м ²	6
6.	Предельный минимальный и максимальный размеры земельного участка (Рмин и Рмакс), м ²	Рмин = 300 Рмакс = 1 500
7.	Вид (виды) разрешенного использования	Земельные участки садоводческих товариществ
7.1.	Дополнительные сведения об использовании земельного участка	—
8.	Кадастровый или иной государственный учетный номер (инвентарный) здания, сооружения, объекта незавершенного строительства, расположенного на земельном участке	—
9.	Сведения о земельных участках (землях общего пользования, территории общего пользования), посредством которых обеспечивается доступ	—
10.	Иные сведения	—
4. Пояснения к сведениям об уточняемом земельном участке с кадастровым номером		23:42:0708006:349 :
1.	—	—

1. Сведения о характерных точках границ уточняемого земельного участка с кадастровым номером 23:42:0708006:351 :
 Система координат МСК-23, зона 1 Зона № 1

Обозначение характерных точек границ	Координаты, м				Метод определения координат	Формулы, примененные для расчета средней квадратической погрешности определения координат характерных точек границ (Mt), с подставленными в такие формулы значениями и итоговые (вычисленные) значения Mt, м	Описание закрепления точки
	содержатся в Едином государственном реестре недвижимости		определены в результате выполнения комплексных кадастровых работ				
	X	Y	X	Y			
1	2	3	4	5	6	7	8
61	—	—	658 853,07	1 324 574,24	Метод спутниковых геодезических измерений (определений)	—	Нет закрепления
60	—	—	658 828,48	1 324 574,92			
62	—	—	658 828,17	1 324 554,83			
63	—	—	658 852,87	1 324 554,56			
61	—	—	658 853,07	1 324 574,24			

2. Сведения о частях границ уточняемого земельного участка с кадастровым номером 23:42:0708006:351 :

Обозначение части границ		Горизонтальное проложение (S), м	Описание прохождения части границ	Сведения о согласовании местоположения границ (согласовано/спорное)
от т.	до т.			
1	2	3	4	5
61	60	24,60	Согласовано	согласовано
60	62	20,09		
62	63	24,70		
63	61	19,68		

3. Сведения о характеристиках уточняемого земельного участка с кадастровым номером 23:42:0708006:351 :

№ п/п	Наименование характеристики земельного участка	Значение характеристики
1	2	3

1	2	3
1.	Адрес земельного участка	—
1.1.	Сведения о местоположении земельного участка (при отсутствии адреса) в структурированном в соответствии с федеральной информационной адресной системой виде	Российская Федерация, Краснодарский край, Ейский р-н, Ейск г
1.2.	Дополнительные сведения о местоположении земельного участка	с/т Восход, участок 60
2.	Площадь земельного участка ± величина погрешности определения (вычисления) площади ($P \pm \Delta P$), м ²	490 ± 8,00
3.	Формула, примененная для вычисления предельной погрешности определения площади земельного участка, с подставленными значениями и итоговые (вычисленные) значения	$3,5 * 0,10 * \sqrt{(490,00)} = 8$
4.	Площадь земельного участка согласно сведениям Единого государственного реестра недвижимости (Ркад), м ²	500,00
5.	Оценка расхождения Р и Ркад ($P - P_{кад}$), м ²	10
6.	Предельный минимальный и максимальный размеры земельного участка (Рмин и Рмакс), м ²	Рмин = 300 Рмакс = 1 500
7.	Вид (виды) разрешенного использования	Земельные участки садоводческих товариществ
7.1.	Дополнительные сведения об использовании земельного участка	—
8.	Кадастровый или иной государственный учетный номер (инвентарный) здания, сооружения, объекта незавершенного строительства, расположенного на земельном участке	—
9.	Сведения о земельных участках (землях общего пользования, территории общего пользования), посредством которых обеспечивается доступ	—
10.	Иные сведения	—
4. Пояснения к сведениям об уточняемом земельном участке с кадастровым номером		23:42:0708006:351 :
1.	—	—

1. Сведения о характерных точках границ уточняемого земельного участка с кадастровым номером 23:42:0708006:352 :
 Система координат МСК-23, зона 1 Зона № 1

Обозначение характерных точек границ	Координаты, м				Метод определения координат	Формулы, примененные для расчета средней квадратической погрешности определения координат характерных точек границ (Mt), с подставленными в такие формулы значениями и итоговые (вычисленные) значения Mt, м	Описание закрепления точки
	содержатся в Едином государственном реестре недвижимости		определены в результате выполнения комплексных кадастровых работ				
	X	Y	X	Y			
1	2	3	4	5	6	7	8
16	—	—	658 882,22	1 324 554,14	Метод спутниковых геодезических измерений (определений)	—	Нет закрепления
39	—	—	658 856,92	1 324 554,42			
40	—	—	658 856,83	1 324 534,39			
41	—	—	658 881,96	1 324 534,14			
16	—	—	658 882,22	1 324 554,14			

2. Сведения о частях границ уточняемого земельного участка с кадастровым номером 23:42:0708006:352 :

Обозначение части границ		Горизонтальное проложение (S), м	Описание прохождения части границ	Сведения о согласовании местоположения границ (согласовано/спорное)
от т.	до т.			
1	2	3	4	5
16	39	25,30	Согласовано	согласовано
39	40	20,03		
40	41	25,13		
41	16	20,00		

3. Сведения о характеристиках уточняемого земельного участка с кадастровым номером 23:42:0708006:352 :

№ п/п	Наименование характеристики земельного участка	Значение характеристики
1	2	3

1	2	3
1.	Адрес земельного участка	—
1.1.	Сведения о местоположении земельного участка (при отсутствии адреса) в структурированном в соответствии с федеральной информационной адресной системой виде	Российская Федерация, Краснодарский край, Ейский р-н, Ейск г
1.2.	Дополнительные сведения о местоположении земельного участка	с/т Восход, участок 61
2.	Площадь земельного участка ± величина погрешности определения (вычисления) площади ($P \pm \Delta P$), м ²	505 ± 8,00
3.	Формула, примененная для вычисления предельной погрешности определения площади земельного участка, с подставленными значениями и итоговые (вычисленные) значения	$3,5 * 0,10 * \sqrt{(505,00)} = 8$
4.	Площадь земельного участка согласно сведениям Единого государственного реестра недвижимости (Ркад), м ²	500,00
5.	Оценка расхождения Р и Ркад ($P - P_{кад}$), м ²	5
6.	Предельный минимальный и максимальный размеры земельного участка (Рмин и Рмакс), м ²	Рмин = 300 Рмакс = 1 500
7.	Вид (виды) разрешенного использования	Земельные участки садоводческих товариществ
7.1.	Дополнительные сведения об использовании земельного участка	—
8.	Кадастровый или иной государственный учетный номер (инвентарный) здания, сооружения, объекта незавершенного строительства, расположенного на земельном участке	23:42:0708006:1528
9.	Сведения о земельных участках (землях общего пользования, территории общего пользования), посредством которых обеспечивается доступ	—
10.	Иные сведения	—
4. Пояснения к сведениям об уточняемом земельном участке с кадастровым номером		23:42:0708006:352 :
1.	—	—

1. Сведения о характерных точках границ уточняемого земельного участка с кадастровым номером 23:42:0708006:353 :
 Система координат МСК-23, зона 1 Зона № 1

Обозначение характерных точек границ	Координаты, м				Метод определения координат	Формулы, примененные для расчета средней квадратической погрешности определения координат характерных точек границ (Mt), с подставленными в такие формулы значениями и итоговые (вычисленные) значения Mt, м	Описание закрепления точки
	содержатся в Едином государственном реестре недвижимости		определены в результате выполнения комплексных кадастровых работ				
	X	Y	X	Y			
1	2	3	4	5	6	7	8
64	658 852,60	1 324 534,06	658 852,60	1 324 534,06	Метод спутниковых геодезических измерений (определений)	—	Нет закрепления
63	658 852,87	1 324 554,56	658 852,87	1 324 554,56			
62	658 828,17	1 324 554,83	658 828,17	1 324 554,83			
65	658 827,94	1 324 534,84	658 827,94	1 324 534,84			
64	658 852,60	1 324 534,06	658 852,60	1 324 534,06			

2. Сведения о частях границ уточняемого земельного участка с кадастровым номером 23:42:0708006:353 :

Обозначение части границ		Горизонтальное проложение (S), м	Описание прохождения части границ	Сведения о согласовании местоположения границ (согласовано/спорное)
от т.	до т.			
1	2	3	4	5
64	63	20,50	—	согласовано
63	62	24,70		
62	65	19,99		
65	64	24,67		

3. Сведения о характеристиках уточняемого земельного участка с кадастровым номером 23:42:0708006:353 :

№ п/п	Наименование характеристики земельного участка	Значение характеристики
1	2	3
1	2	3

1	2	3
1.	Адрес земельного участка	Российская Федерация, Краснодарский край, Ейский район, Ейск город, с/т Восход, участок 62
1.1.	Сведения о местоположении земельного участка (при отсутствии адреса) в структурированном в соответствии с федеральной информационной адресной системой виде	—
1.2.	Дополнительные сведения о местоположении земельного участка	—
2.	Площадь земельного участка \pm величина погрешности определения (вычисления) площади ($P \pm \Delta P$), м ²	500 \pm 8,00
3.	Формула, примененная для вычисления предельной погрешности определения площади земельного участка, с подставленными значениями и итоговые (вычисленные) значения	$3,5 * 0,10 * \sqrt{(500,00)} = 8$
4.	Площадь земельного участка согласно сведениям Единого государственного реестра недвижимости (Ркад), м ²	500,00
5.	Оценка расхождения Р и Ркад ($P - P_{кад}$), м ²	0
6.	Предельный минимальный и максимальный размеры земельного участка ($P_{мин}$ и $P_{макс}$), м ²	$P_{мин} = 300$ $P_{макс} = 1\ 500$
7.	Вид (виды) разрешенного использования	Для садоводства
7.1.	Дополнительные сведения об использовании земельного участка	—
8.	Кадастровый или иной государственный учетный номер (инвентарный) здания, сооружения, объекта незавершенного строительства, расположенного на земельном участке	—
9.	Сведения о земельных участках (землях общего пользования, территории общего пользования), посредством которых обеспечивается доступ	—
10.	Иные сведения	—
4. Пояснения к сведениям об уточняемом земельном участке с кадастровым номером		23:42:0708006:353 :
1.	—	—

1. Сведения о характерных точках границ уточняемого земельного участка с кадастровым номером 23:42:0708006:355 :
 Система координат МСК-23, зона 1 Зона № 1

Обозначение характерных точек границ	Координаты, м				Метод определения координат	Формулы, примененные для расчета средней квадратической погрешности определения координат характерных точек границ (Mt), с подставленными в такие формулы значениями и итоговые (вычисленные) значения Mt, м	Описание закрепления точки
	содержатся в Едином государственном реестре недвижимости		определены в результате выполнения комплексных кадастровых работ				
	X	Y	X	Y			
1	2	3	4	5	6	7	8
64	—	—	658 852,60	1 324 534,06	Метод спутниковых геодезических измерений (определений)	—	Нет закрепления
65	—	—	658 827,94	1 324 534,84			
66	—	—	658 827,56	1 324 514,75			
67	—	—	658 852,37	1 324 514,09			
64	—	—	658 852,60	1 324 534,06			

2. Сведения о частях границ уточняемого земельного участка с кадастровым номером 23:42:0708006:355 :

Обозначение части границ		Горизонтальное проложение (S), м	Описание прохождения части границ	Сведения о согласовании местоположения границ (согласовано/спорное)
от т.	до т.			
1	2	3	4	5
64	65	24,67	Согласовано	согласовано
65	66	20,09		
66	67	24,82		
67	64	19,97		

3. Сведения о характеристиках уточняемого земельного участка с кадастровым номером 23:42:0708006:355 :

№ п/п	Наименование характеристики земельного участка	Значение характеристики
1	2	3

1	2	3
1.	Адрес земельного участка	—
1.1.	Сведения о местоположении земельного участка (при отсутствии адреса) в структурированном в соответствии с федеральной информационной адресной системой виде	Российская Федерация, Краснодарский край, Ейский р-н, Ейск г
1.2.	Дополнительные сведения о местоположении земельного участка	с/т Восход, участок 64
2.	Площадь земельного участка ± величина погрешности определения (вычисления) площади ($P \pm \Delta P$), м ²	496 ± 8,00
3.	Формула, примененная для вычисления предельной погрешности определения площади земельного участка, с подставленными значениями и итоговые (вычисленные) значения	$3,5 * 0,10 * \sqrt{(496,00)} = 8$
4.	Площадь земельного участка согласно сведениям Единого государственного реестра недвижимости (Ркад), м ²	500,00
5.	Оценка расхождения Р и Ркад ($P - P_{кад}$), м ²	4
6.	Предельный минимальный и максимальный размеры земельного участка (Рмин и Рмакс), м ²	Рмин = 300 Рмакс = 1 500
7.	Вид (виды) разрешенного использования	Земельные участки садоводческих товариществ
7.1.	Дополнительные сведения об использовании земельного участка	—
8.	Кадастровый или иной государственный учетный номер (инвентарный) здания, сооружения, объекта незавершенного строительства, расположенного на земельном участке	—
9.	Сведения о земельных участках (землях общего пользования, территории общего пользования), посредством которых обеспечивается доступ	—
10.	Иные сведения	—
4. Пояснения к сведениям об уточняемом земельном участке с кадастровым номером		23:42:0708006:355 :
1.	—	—

1. Сведения о характерных точках границ уточняемого земельного участка с кадастровым номером 23:42:0708006:356 :
 Система координат МСК-23, зона 1 Зона № 1

Обозначение характерных точек границ	Координаты, м				Метод определения координат	Формулы, примененные для расчета средней квадратической погрешности определения координат характерных точек границ (Mt), с подставленными в такие формулы значениями и итоговые (вычисленные) значения Mt, м	Описание закрепления точки
	содержатся в Едином государственном реестре недвижимости		определены в результате выполнения комплексных кадастровых работ				
	X	Y	X	Y			
1	2	3	4	5	6	7	8
999	658 881,52	1 324 495,13	658 881,52	1 324 495,13	Метод спутниковых геодезических измерений (определений)	—	Нет закрепления
998	658 881,69	1 324 514,15	658 881,69	1 324 514,15			
1172	658 856,59	1 324 514,49	658 856,59	1 324 514,49			
1173	658 856,32	1 324 494,70	658 856,32	1 324 494,70			
1174	658 881,51	1 324 494,34	658 881,51	1 324 494,34			
999	658 881,52	1 324 495,13	658 881,52	1 324 495,13			

2. Сведения о частях границ уточняемого земельного участка с кадастровым номером 23:42:0708006:356 :

Обозначение части границ		Горизонтальное проложение (S), м	Описание прохождения части границ	Сведения о согласовании местоположения границ (согласовано/спорное)
от т.	до т.			
1	2	3	4	5
999	998	19,02	—	согласовано
998	1172	25,10		
1172	1173	19,79		
1173	1174	25,19		
1174	999	0,79		

3. Сведения о характеристиках уточняемого земельного участка с кадастровым номером 23:42:0708006:356 :

№ п/п	Наименование характеристики земельного участка	Значение характеристики
1	2	3

1	2	3
1.	Адрес земельного участка	—
1.1.	Сведения о местоположении земельного участка (при отсутствии адреса) в структурированном в соответствии с федеральной информационной адресной системой виде	Российская Федерация, Краснодарский край, Ейский р-н, Ейск г
1.2.	Дополнительные сведения о местоположении земельного участка	с/т Восход, участок 65
2.	Площадь земельного участка ± величина погрешности определения (вычисления) площади ($P \pm \Delta P$), м ²	498 ± 8,00
3.	Формула, примененная для вычисления предельной погрешности определения площади земельного участка, с подставленными значениями и итоговые (вычисленные) значения	$3,5 * 0,10 * \sqrt{(498,00)} = 8$
4.	Площадь земельного участка согласно сведениям Единого государственного реестра недвижимости (Ркад), м ²	498,00
5.	Оценка расхождения Р и Ркад (Р - Ркад), м ²	0
6.	Предельный минимальный и максимальный размеры земельного участка (Рмин и Рмакс), м ²	Рмин = 300 Рмакс = 1 500
7.	Вид (виды) разрешенного использования	Для садоводства
7.1.	Дополнительные сведения об использовании земельного участка	—
8.	Кадастровый или иной государственный учетный номер (инвентарный) здания, сооружения, объекта незавершенного строительства, расположенного на земельном участке	—
9.	Сведения о земельных участках (землях общего пользования, территории общего пользования), посредством которых обеспечивается доступ	—
10.	Иные сведения	—
4. Пояснения к сведениям об уточняемом земельном участке с кадастровым номером		23:42:0708006:356 :
1.	—	—

1. Сведения о характерных точках границ уточняемого земельного участка с кадастровым номером 23:42:0708006:357 :
 Система координат МСК-23, зона 1 Зона № 1

Обозначение характерных точек границ	Координаты, м				Метод определения координат	Формулы, примененные для расчета средней квадратической погрешности определения координат характерных точек границ (Mt), с подставленными в такие формулы значениями и итоговые (вычисленные) значения Mt, м	Описание закрепления точки
	содержатся в Едином государственном реестре недвижимости		определены в результате выполнения комплексных кадастровых работ				
	X	Y	X	Y			
1	2	3	4	5	6	7	8
67	—	—	658 852,37	1 324 514,09	Метод спутниковых геодезических измерений (определений)	—	Нет закрепления
66	—	—	658 827,56	1 324 514,75			
68	—	—	658 827,25	1 324 494,34			
69	—	—	658 852,15	1 324 494,05			
67	—	—	658 852,37	1 324 514,09			

2. Сведения о частях границ уточняемого земельного участка с кадастровым номером 23:42:0708006:357 :

Обозначение части границ		Горизонтальное проложение (S), м	Описание прохождения части границ	Сведения о согласовании местоположения границ (согласовано/спорное)
от т.	до т.			
1	2	3	4	5
67	66	24,82	Согласовано	согласовано
66	68	20,41		
68	69	24,90		
69	67	20,04		

3. Сведения о характеристиках уточняемого земельного участка с кадастровым номером 23:42:0708006:357 :

№ п/п	Наименование характеристики земельного участка	Значение характеристики
1	2	3

1	2	3
1.	Адрес земельного участка	—
1.1.	Сведения о местоположении земельного участка (при отсутствии адреса) в структурированном в соответствии с федеральной информационной адресной системой виде	Российская Федерация, Краснодарский край, Ейский р-н, Ейск г
1.2.	Дополнительные сведения о местоположении земельного участка	с/т Восход, участок 66
2.	Площадь земельного участка ± величина погрешности определения (вычисления) площади ($P \pm \Delta P$), м ²	503 ± 8,00
3.	Формула, примененная для вычисления предельной погрешности определения площади земельного участка, с подставленными значениями и итоговые (вычисленные) значения	$3,5 * 0,10 * \sqrt{(503,00)} = 8$
4.	Площадь земельного участка согласно сведениям Единого государственного реестра недвижимости (Ркад), м ²	500,00
5.	Оценка расхождения Р и Ркад ($P - P_{кад}$), м ²	3
6.	Предельный минимальный и максимальный размеры земельного участка (Рмин и Рмакс), м ²	Рмин = 300 Рмакс = 1 500
7.	Вид (виды) разрешенного использования	Земельные участки садоводческих товариществ
7.1.	Дополнительные сведения об использовании земельного участка	—
8.	Кадастровый или иной государственный учетный номер (инвентарный) здания, сооружения, объекта незавершенного строительства, расположенного на земельном участке	23:42:0708006:974
9.	Сведения о земельных участках (землях общего пользования, территории общего пользования), посредством которых обеспечивается доступ	—
10.	Иные сведения	—
4. Пояснения к сведениям об уточняемом земельном участке с кадастровым номером		23:42:0708006:357 :
1.	—	—

1. Сведения о характерных точках границ уточняемого земельного участка с кадастровым номером 23:42:0708006:359 :
 Система координат МСК-23, зона 1 Зона № 1

Обозначение характерных точек границ	Координаты, м				Метод определения координат	Формулы, примененные для расчета средней квадратической погрешности определения координат характерных точек границ (Mt), с подставленными в такие формулы значениями и итоговые (вычисленные) значения Mt, м	Описание закрепления точки
	содержатся в Едином государственном реестре недвижимости		определены в результате выполнения комплексных кадастровых работ				
	X	Y	X	Y			
1	2	3	4	5	6	7	8
1170	658 856,05	1 324 474,50	658 856,05	1 324 474,50	Метод спутниковых геодезических измерений (определений)	—	Нет закрепления
23	658 855,78	1 324 454,65	658 855,78	1 324 454,65			
22	658 880,78	1 324 454,45	658 880,78	1 324 454,45			
1171	658 881,19	1 324 474,95	658 881,19	1 324 474,95			
1170	658 856,05	1 324 474,50	658 856,05	1 324 474,50			

2. Сведения о частях границ уточняемого земельного участка с кадастровым номером 23:42:0708006:359 :

Обозначение части границ		Горизонтальное проложение (S), м	Описание прохождения части границ	Сведения о согласовании местоположения границ (согласовано/спорное)
от т.	до т.			
1	2	3	4	5
1170	23	19,85	—	согласовано
23	22	25,00		
22	1171	20,50		
1171	1170	25,14		

3. Сведения о характеристиках уточняемого земельного участка с кадастровым номером 23:42:0708006:359 :

№ п/п	Наименование характеристики земельного участка	Значение характеристики
1	2	3

1	2	3
1.	Адрес земельного участка	—
1.1.	Сведения о местоположении земельного участка (при отсутствии адреса) в структурированном в соответствии с федеральной информационной адресной системой виде	Российская Федерация, Краснодарский край, Ейский р-н, Ейск г
1.2.	Дополнительные сведения о местоположении земельного участка	с/т Восход, участок 69
2.	Площадь земельного участка ± величина погрешности определения (вычисления) площади ($P \pm \Delta P$), м ²	506 ± 8,00
3.	Формула, примененная для вычисления предельной погрешности определения площади земельного участка, с подставленными значениями и итоговые (вычисленные) значения	$3,5 * 0,10 * \sqrt{(506,00)} = 8$
4.	Площадь земельного участка согласно сведениям Единого государственного реестра недвижимости (Ркад), м ²	506,00
5.	Оценка расхождения Р и Ркад ($P - P_{кад}$), м ²	0
6.	Предельный минимальный и максимальный размеры земельного участка (Рмин и Рмакс), м ²	Рмин = 300 Рмакс = 1 500
7.	Вид (виды) разрешенного использования	Для садоводства
7.1.	Дополнительные сведения об использовании земельного участка	—
8.	Кадастровый или иной государственный учетный номер (инвентарный) здания, сооружения, объекта незавершенного строительства, расположенного на земельном участке	—
9.	Сведения о земельных участках (землях общего пользования, территории общего пользования), посредством которых обеспечивается доступ	—
10.	Иные сведения	—
4. Пояснения к сведениям об уточняемом земельном участке с кадастровым номером		23:42:0708006:359 :
1.	—	—

1. Сведения о характерных точках границ уточняемого земельного участка с кадастровым номером 23:42:0708006:361 :
 Система координат МСК-23, зона 1 Зона № 1

Обозначение характерных точек границ	Координаты, м				Метод определения координат	Формулы, примененные для расчета средней квадратической погрешности определения координат характерных точек границ (Mt), с подставленными в такие формулы значениями и итоговые (вычисленные) значения Mt, м	Описание закрепления точки
	содержатся в Едином государственном реестре недвижимости		определены в результате выполнения комплексных кадастровых работ				
	X	Y	X	Y			
1	2	3	4	5	6	7	8
986	658 803,02	1 324 894,57	658 803,02	1 324 894,57	Метод спутниковых геодезических измерений (определений)	—	Нет закрепления
1167	658 803,43	1 324 914,95	658 803,43	1 324 914,95			
1168	658 778,87	1 324 915,22	658 778,87	1 324 915,22			
987	658 778,59	1 324 894,75	658 778,59	1 324 894,75			
986	658 803,02	1 324 894,57	658 803,02	1 324 894,57			

2. Сведения о частях границ уточняемого земельного участка с кадастровым номером 23:42:0708006:361 :

Обозначение части границ		Горизонтальное проложение (S), м	Описание прохождения части границ	Сведения о согласовании местоположения границ (согласовано/спорное)
от т.	до т.			
1	2	3	4	5
986	1167	20,38	—	согласовано
1167	1168	24,56		
1168	987	20,47		
987	986	24,43		

3. Сведения о характеристиках уточняемого земельного участка с кадастровым номером 23:42:0708006:361 :

№ п/п	Наименование характеристики земельного участка	Значение характеристики
1	2	3

1	2	3
1.	Адрес земельного участка	—
1.1.	Сведения о местоположении земельного участка (при отсутствии адреса) в структурированном в соответствии с федеральной информационной адресной системой виде	Российская Федерация, Краснодарский край, Ейский р-н, Ейск г
1.2.	Дополнительные сведения о местоположении земельного участка	с/т Восход, участок 74
2.	Площадь земельного участка ± величина погрешности определения (вычисления) площади ($P \pm \Delta P$), м ²	500 ± 8,00
3.	Формула, примененная для вычисления предельной погрешности определения площади земельного участка, с подставленными значениями и итоговые (вычисленные) значения	$3,5 * 0,10 * \sqrt{(500,00)} = 8$
4.	Площадь земельного участка согласно сведениям Единого государственного реестра недвижимости (Ркад), м ²	500,00
5.	Оценка расхождения Р и Ркад ($P - P_{кад}$), м ²	0
6.	Предельный минимальный и максимальный размеры земельного участка (Рмин и Рмакс), м ²	Рмин = 300 Рмакс = 1 500
7.	Вид (виды) разрешенного использования	для садоводства
7.1.	Дополнительные сведения об использовании земельного участка	—
8.	Кадастровый или иной государственный учетный номер (инвентарный) здания, сооружения, объекта незавершенного строительства, расположенного на земельном участке	—
9.	Сведения о земельных участках (землях общего пользования, территории общего пользования), посредством которых обеспечивается доступ	—
10.	Иные сведения	—
4. Пояснения к сведениям об уточняемом земельном участке с кадастровым номером		23:42:0708006:361 :
1.	—	—

1. Сведения о характерных точках границ уточняемого земельного участка с кадастровым номером 23:42:0708006:363 :
 Система координат МСК-23, зона 1 Зона № 1

Обозначение характерных точек границ	Координаты, м				Метод определения координат	Формулы, примененные для расчета средней квадратической погрешности определения координат характерных точек границ (Mt), с подставленными в такие формулы значениями и итоговые (вычисленные) значения Mt, м	Описание закрепления точки
	содержатся в Едином государственном реестре недвижимости		определены в результате выполнения комплексных кадастровых работ				
	X	Y	X	Y			
1	2	3	4	5	6	7	8
47	—	—	658 831,12	1 324 814,37	Метод спутниковых геодезических измерений (определений)	—	Нет закрепления
73	—	—	658 806,15	1 324 814,84			
74	—	—	658 805,73	1 324 794,84			
48	—	—	658 830,81	1 324 794,37			
47	—	—	658 831,12	1 324 814,37			

2. Сведения о частях границ уточняемого земельного участка с кадастровым номером 23:42:0708006:363 :

Обозначение части границ		Горизонтальное проложение (S), м	Описание прохождения части границ	Сведения о согласовании местоположения границ (согласовано/спорное)
от т.	до т.			
1	2	3	4	5
47	73	24,97	Согласовано	согласовано
73	74	20,00		
74	48	25,08		
48	47	20,00		

3. Сведения о характеристиках уточняемого земельного участка с кадастровым номером 23:42:0708006:363 :

№ п/п	Наименование характеристики земельного участка	Значение характеристики
1	2	3

1	2	3
1.	Адрес земельного участка	—
1.1.	Сведения о местоположении земельного участка (при отсутствии адреса) в структурированном в соответствии с федеральной информационной адресной системой виде	Российская Федерация, Краснодарский край, Ейский р-н, Ейск г
1.2.	Дополнительные сведения о местоположении земельного участка	с/т Восход, участок 83
2.	Площадь земельного участка ± величина погрешности определения (вычисления) площади ($P \pm \Delta P$), м ²	501 ± 8,00
3.	Формула, примененная для вычисления предельной погрешности определения площади земельного участка, с подставленными значениями и итоговые (вычисленные) значения	$3,5 * 0,10 * \sqrt{(501,00)} = 8$
4.	Площадь земельного участка согласно сведениям Единого государственного реестра недвижимости (Ркад), м ²	500,00
5.	Оценка расхождения Р и Ркад ($P - P_{кад}$), м ²	1
6.	Предельный минимальный и максимальный размеры земельного участка (Рмин и Рмакс), м ²	Рмин = 300 Рмакс = 1 500
7.	Вид (виды) разрешенного использования	Земельные участки садоводческих товариществ
7.1.	Дополнительные сведения об использовании земельного участка	—
8.	Кадастровый или иной государственный учетный номер (инвентарный) здания, сооружения, объекта незавершенного строительства, расположенного на земельном участке	—
9.	Сведения о земельных участках (землях общего пользования, территории общего пользования), посредством которых обеспечивается доступ	—
10.	Иные сведения	—
4. Пояснения к сведениям об уточняемом земельном участке с кадастровым номером		23:42:0708006:363 :
1.	—	—

1. Сведения о характерных точках границ уточняемого земельного участка с кадастровым номером 23:42:0708006:364 :
 Система координат МСК-23, зона 1 Зона № 1

Обозначение характерных точек границ	Координаты, м				Метод определения координат	Формулы, примененные для расчета средней квадратической погрешности определения координат характерных точек границ (Mt), с подставленными в такие формулы значениями и итоговые (вычисленные) значения Mt, м	Описание закрепления точки
	содержатся в Едином государственном реестре недвижимости		определены в результате выполнения комплексных кадастровых работ				
	X	Y	X	Y			
1	2	3	4	5	6	7	8
1068	658 831,39	1 324 773,93	658 831,39	1 324 773,93	Метод спутниковых геодезических измерений (определений)	—	Нет закрепления
1165	658 806,24	1 324 774,21	658 806,24	1 324 774,21			
1166	658 805,97	1 324 754,81	658 805,97	1 324 754,81			
75	658 830,77	1 324 754,34	658 830,77	1 324 754,34			
1068	658 831,39	1 324 773,93	658 831,39	1 324 773,93			

2. Сведения о частях границ уточняемого земельного участка с кадастровым номером 23:42:0708006:364 :

Обозначение части границ		Горизонтальное проложение (S), м	Описание прохождения части границ	Сведения о согласовании местоположения границ (согласовано/спорное)
от т.	до т.			
1	2	3	4	5
1068	1165	25,15	—	согласовано
1165	1166	19,40		
1166	75	24,80		
75	1068	19,60		

3. Сведения о характеристиках уточняемого земельного участка с кадастровым номером 23:42:0708006:364 :

№ п/п	Наименование характеристики земельного участка	Значение характеристики
1	2	3

1	2	3
1.	Адрес земельного участка	—
1.1.	Сведения о местоположении земельного участка (при отсутствии адреса) в структурированном в соответствии с федеральной информационной адресной системой виде	Российская Федерация, Краснодарский край, Ейский р-н, Ейск г
1.2.	Дополнительные сведения о местоположении земельного участка	с/т Восход, участок 87
2.	Площадь земельного участка ± величина погрешности определения (вычисления) площади ($P \pm \Delta P$), м ²	487 ± 8,00
3.	Формула, примененная для вычисления предельной погрешности определения площади земельного участка, с подставленными значениями и итоговые (вычисленные) значения	$3,5 * 0,10 * \sqrt{(487,00)} = 8$
4.	Площадь земельного участка согласно сведениям Единого государственного реестра недвижимости (Ркад), м ²	487,00
5.	Оценка расхождения Р и Ркад (Р - Ркад), м ²	0
6.	Предельный минимальный и максимальный размеры земельного участка (Рмин и Рмакс), м ²	Рмин = 300 Рмакс = 1 500
7.	Вид (виды) разрешенного использования	Земельные участки садоводческих товариществ
7.1.	Дополнительные сведения об использовании земельного участка	—
8.	Кадастровый или иной государственный учетный номер (инвентарный) здания, сооружения, объекта незавершенного строительства, расположенного на земельном участке	—
9.	Сведения о земельных участках (землях общего пользования, территории общего пользования), посредством которых обеспечивается доступ	—
10.	Иные сведения	—
4. Пояснения к сведениям об уточняемом земельном участке с кадастровым номером		23:42:0708006:364 :
1.	—	—

1. Сведения о характерных точках границ уточняемого земельного участка с кадастровым номером 23:42:0708006:365 :
 Система координат МСК-23, зона 1 Зона № 1

Обозначение характерных точек границ	Координаты, м				Метод определения координат	Формулы, примененные для расчета средней квадратической погрешности определения координат характерных точек границ (Mt), с подставленными в такие формулы значениями и итоговые (вычисленные) значения Mt, м	Описание закрепления точки
	содержатся в Едином государственном реестре недвижимости		определены в результате выполнения комплексных кадастровых работ				
	X	Y	X	Y			
1	2	3	4	5	6	7	8
98	—	—	658 800,13	1 324 735,16	Метод спутниковых геодезических измерений (определений)	—	Нет закрепления
97	—	—	658 776,13	1 324 735,45		$\sqrt{(0,07^2 + 0,07^2)} = 0,10$	
99	—	—	658 775,41	1 324 715,00		—	
100	—	—	658 800,01	1 324 714,80		—	
98	—	—	658 800,13	1 324 735,16		—	

2. Сведения о частях границ уточняемого земельного участка с кадастровым номером 23:42:0708006:365 :

Обозначение части границ		Горизонтальное проложение (S), м	Описание прохождения части границ	Сведения о согласовании местоположения границ (согласовано/спорное)
от т.	до т.			
1	2	3	4	5
98	97	24,00	Согласовано	согласовано
97	99	20,46		
99	100	24,60		
100	98	20,36		

3. Сведения о характеристиках уточняемого земельного участка с кадастровым номером 23:42:0708006:365 :

№ п/п	Наименование характеристики земельного участка	Значение характеристики
1	2	3

1	2	3
1.	Адрес земельного участка	—
1.1.	Сведения о местоположении земельного участка (при отсутствии адреса) в структурированном в соответствии с федеральной информационной адресной системой виде	Российская Федерация, Краснодарский край, Ейский р-н, Ейск г
1.2.	Дополнительные сведения о местоположении земельного участка	с/т Восход, участок 92
2.	Площадь земельного участка ± величина погрешности определения (вычисления) площади ($P \pm \Delta P$), м ²	496 ± 8,00
3.	Формула, примененная для вычисления предельной погрешности определения площади земельного участка, с подставленными значениями и итоговые (вычисленные) значения	$3,5 * 0,10 * \sqrt{(496,00)} = 8$
4.	Площадь земельного участка согласно сведениям Единого государственного реестра недвижимости (Ркад), м ²	500,00
5.	Оценка расхождения Р и Ркад (Р - Ркад), м ²	4
6.	Предельный минимальный и максимальный размеры земельного участка (Рмин и Рмакс), м ²	Рмин = 300 Рмакс = 1 500
7.	Вид (виды) разрешенного использования	Земельные участки садоводческих товариществ
7.1.	Дополнительные сведения об использовании земельного участка	—
8.	Кадастровый или иной государственный учетный номер (инвентарный) здания, сооружения, объекта незавершенного строительства, расположенного на земельном участке	—
9.	Сведения о земельных участках (землях общего пользования, территории общего пользования), посредством которых обеспечивается доступ	—
10.	Иные сведения	—
4. Пояснения к сведениям об уточняемом земельном участке с кадастровым номером		23:42:0708006:365 :
1.	—	—

1. Сведения о характерных точках границ уточняемого земельного участка с кадастровым номером 23:42:0708006:366 :
 Система координат МСК-23, зона 1 Зона № 1

Обозначение характерных точек границ	Координаты, м				Метод определения координат	Формулы, примененные для расчета средней квадратической погрешности определения координат характерных точек границ (Mt), с подставленными в такие формулы значениями и итоговые (вычисленные) значения Mt, м	Описание закрепления точки
	содержатся в Едином государственном реестре недвижимости		определены в результате выполнения комплексных кадастровых работ				
	X	Y	X	Y			
1	2	3	4	5	6	7	8
80	658 829,65	1 324 714,70	658 829,65	1 324 714,70	Метод спутниковых геодезических измерений (определений)	—	Нет закрепления
79	658 804,69	1 324 715,31	658 804,69	1 324 715,31			
815	658 804,22	1 324 695,24	658 804,22	1 324 695,24			
51	658 829,18	1 324 694,71	658 829,18	1 324 694,71			
80	658 829,65	1 324 714,70	658 829,65	1 324 714,70			

2. Сведения о частях границ уточняемого земельного участка с кадастровым номером 23:42:0708006:366 :

Обозначение части границ		Горизонтальное проложение (S), м	Описание прохождения части границ	Сведения о согласовании местоположения границ (согласовано/спорное)
от т.	до т.			
1	2	3	4	5
80	79	24,97	—	согласовано
79	815	20,08		
815	51	24,97		
51	80	20,00		

3. Сведения о характеристиках уточняемого земельного участка с кадастровым номером 23:42:0708006:366 :

№ п/п	Наименование характеристики земельного участка	Значение характеристики
1	2	3

1	2	3
1.	Адрес земельного участка	—
1.1.	Сведения о местоположении земельного участка (при отсутствии адреса) в структурированном в соответствии с федеральной информационной адресной системой виде	Российская Федерация, Краснодарский край, Ейский р-н, Ейск г
1.2.	Дополнительные сведения о местоположении земельного участка	с/т Восход, участок 93
2.	Площадь земельного участка ± величина погрешности определения (вычисления) площади ($P \pm \Delta P$), м ²	500 ± 8,00
3.	Формула, примененная для вычисления предельной погрешности определения площади земельного участка, с подставленными значениями и итоговые (вычисленные) значения	$3,5 * 0,10 * \sqrt{(500,00)} = 8$
4.	Площадь земельного участка согласно сведениям Единого государственного реестра недвижимости (Ркад), м ²	500,00
5.	Оценка расхождения Р и Ркад ($P - P_{кад}$), м ²	0
6.	Предельный минимальный и максимальный размеры земельного участка (Рмин и Рмакс), м ²	Рмин = 300 Рмакс = 1 500
7.	Вид (виды) разрешенного использования	Для садоводства
7.1.	Дополнительные сведения об использовании земельного участка	—
8.	Кадастровый или иной государственный учетный номер (инвентарный) здания, сооружения, объекта незавершенного строительства, расположенного на земельном участке	—
9.	Сведения о земельных участках (землях общего пользования, территории общего пользования), посредством которых обеспечивается доступ	—
10.	Иные сведения	—
4. Пояснения к сведениям об уточняемом земельном участке с кадастровым номером		23:42:0708006:366 :
1.	—	—

1. Сведения о характерных точках границ уточняемого земельного участка с кадастровым номером 23:42:0708006:367 :
 Система координат МСК-23, зона 1 Зона № 1

Обозначение характерных точек границ	Координаты, м				Метод определения координат	Формулы, примененные для расчета средней квадратической погрешности определения координат характерных точек границ (Mt), с подставленными в такие формулы значениями и итоговые (вычисленные) значения Mt, м	Описание закрепления точки
	содержатся в Едином государственном реестре недвижимости		определены в результате выполнения комплексных кадастровых работ				
	X	Y	X	Y			
1	2	3	4	5	6	7	8
100	658 800,01	1 324 714,80	658 800,01	1 324 714,80	Метод спутниковых геодезических измерений (определений)	—	Нет закрепления
136	658 775,01	1 324 715,00	658 775,01	1 324 715,00			
1151	658 774,89	1 324 704,85	658 774,89	1 324 704,85			
1150	658 774,88	1 324 702,55	658 774,88	1 324 702,55			
102	658 774,79	1 324 694,85	658 774,79	1 324 694,85			
101	658 799,79	1 324 694,77	658 799,79	1 324 694,77			
100	658 800,01	1 324 714,80	658 800,01	1 324 714,80			

2. Сведения о частях границ уточняемого земельного участка с кадастровым номером 23:42:0708006:367 :

Обозначение части границ		Горизонтальное проложение (S), м	Описание прохождения части границ	Сведения о согласовании местоположения границ (согласовано/спорное)
от т.	до т.			
1	2	3	4	5
100	136	25,00	—	согласовано
136	1151	10,15		
1151	1150	2,30		
1150	102	7,70		
102	101	25,00		
101	100	20,03		

3. Сведения о характеристиках уточняемого земельного участка с кадастровым номером <u>23:42:0708006:367</u> :		
№ п/п	Наименование характеристики земельного участка	Значение характеристики
1	2	3
1.	Адрес земельного участка	—
1.1.	Сведения о местоположении земельного участка (при отсутствии адреса) в структурированном в соответствии с федеральной информационной адресной системой виде	Российская Федерация, Краснодарский край, Ейский р-н, Ейск г
1.2.	Дополнительные сведения о местоположении земельного участка	с/т Восход, участок 94
2.	Площадь земельного участка ± величина погрешности определения (вычисления) площади ($P \pm \Delta P$), м ²	502 ± 8,00
3.	Формула, примененная для вычисления предельной погрешности определения площади земельного участка, с подставленными значениями и итоговые (вычисленные) значения	$3,5 * 0,10 * \sqrt{(502,00)} = 8$
4.	Площадь земельного участка согласно сведениям Единого государственного реестра недвижимости (Ркад), м ²	502,00
5.	Оценка расхождения Р и Ркад ($P - P_{кад}$), м ²	0
6.	Предельный минимальный и максимальный размеры земельного участка (Рмин и Рмакс), м ²	Рмин = 300 Рмакс = 1 500
7.	Вид (виды) разрешенного использования	Для садоводства
7.1.	Дополнительные сведения об использовании земельного участка	—
8.	Кадастровый или иной государственный учетный номер (инвентарный) здания, сооружения, объекта незавершенного строительства, расположенного на земельном участке	—
9.	Сведения о земельных участках (землях общего пользования, территории общего пользования), посредством которых обеспечивается доступ	—
10.	Иные сведения	—
4. Пояснения к сведениям об уточняемом земельном участке с кадастровым номером <u>23:42:0708006:367</u> :		
1.	—	—

1. Сведения о характерных точках границ уточняемого земельного участка с кадастровым номером 23:42:0708006:368 :
 Система координат МСК-23, зона 1 Зона № 1

Обозначение характерных точек границ	Координаты, м				Метод определения координат	Формулы, примененные для расчета средней квадратической погрешности определения координат характерных точек границ (Mt), с подставленными в такие формулы значениями и итоговые (вычисленные) значения Mt, м	Описание закрепления точки
	содержатся в Едином государственном реестре недвижимости		определены в результате выполнения комплексных кадастровых работ				
	X	Y	X	Y			
1	2	3	4	5	6	7	8
817	658 804,18	1 324 674,66	658 804,18	1 324 674,66	Метод спутниковых геодезических измерений (определений)	—	Нет закрепления
82	658 804,02	1 324 654,80	658 804,02	1 324 654,80			
81	658 829,17	1 324 654,52	658 829,17	1 324 654,52			
52	658 829,34	1 324 674,42	658 829,34	1 324 674,42			
817	658 804,18	1 324 674,66	658 804,18	1 324 674,66			

2. Сведения о частях границ уточняемого земельного участка с кадастровым номером 23:42:0708006:368 :

Обозначение части границ		Горизонтальное проложение (S), м	Описание прохождения части границ	Сведения о согласовании местоположения границ (согласовано/спорное)
от т.	до т.			
1	2	3	4	5
817	82	19,86	—	согласовано
82	81	25,15		
81	52	19,90		
52	817	25,16		

3. Сведения о характеристиках уточняемого земельного участка с кадастровым номером 23:42:0708006:368 :

№ п/п	Наименование характеристики земельного участка	Значение характеристики
1	2	3

1	2	3
1.	Адрес земельного участка	—
1.1.	Сведения о местоположении земельного участка (при отсутствии адреса) в структурированном в соответствии с федеральной информационной адресной системой виде	Российская Федерация, Краснодарский край, Ейский р-н, Ейск г
1.2.	Дополнительные сведения о местоположении земельного участка	с/т Восход, участок 97
2.	Площадь земельного участка ± величина погрешности определения (вычисления) площади ($P \pm \Delta P$), м ²	500 ± 8,00
3.	Формула, примененная для вычисления предельной погрешности определения площади земельного участка, с подставленными значениями и итоговые (вычисленные) значения	$3,5 * 0,10 * \sqrt{(500,00)} = 8$
4.	Площадь земельного участка согласно сведениям Единого государственного реестра недвижимости (Ркад), м ²	500,00
5.	Оценка расхождения Р и Ркад ($P - P_{кад}$), м ²	0
6.	Предельный минимальный и максимальный размеры земельного участка (Рмин и Рмакс), м ²	Рмин = 300 Рмакс = 1 500
7.	Вид (виды) разрешенного использования	Земельные участки садоводческих товариществ
7.1.	Дополнительные сведения об использовании земельного участка	—
8.	Кадастровый или иной государственный учетный номер (инвентарный) здания, сооружения, объекта незавершенного строительства, расположенного на земельном участке	—
9.	Сведения о земельных участках (землях общего пользования, территории общего пользования), посредством которых обеспечивается доступ	—
10.	Иные сведения	—
4. Пояснения к сведениям об уточняемом земельном участке с кадастровым номером		23:42:0708006:368 :
1.	—	—

1. Сведения о характерных точках границ уточняемого земельного участка с кадастровым номером 23:42:0708006:371 :
 Система координат МСК-23, зона 1 Зона № 1

Обозначение характерных точек границ	Координаты, м				Метод определения координат	Формулы, примененные для расчета средней квадратической погрешности определения координат характерных точек границ (Mt), с подставленными в такие формулы значениями и итоговые (вычисленные) значения Mt, м	Описание закрепления точки
	содержатся в Едином государственном реестре недвижимости		определены в результате выполнения комплексных кадастровых работ				
	X	Y	X	Y			
1	2	3	4	5	6	7	8
56	—	—	658 828,79	1 324 614,72	Метод спутниковых геодезических измерений (определений)	—	Нет закрепления
84	—	—	658 803,35	1 324 615,06			
85	—	—	658 803,09	1 324 595,25			
58	—	—	658 828,63	1 324 594,80			
56	—	—	658 828,79	1 324 614,72			

2. Сведения о частях границ уточняемого земельного участка с кадастровым номером 23:42:0708006:371 :

Обозначение части границ		Горизонтальное проложение (S), м	Описание прохождения части границ	Сведения о согласовании местоположения границ (согласовано/спорное)
от т.	до т.			
1	2	3	4	5
56	84	25,44	Согласовано	согласовано
84	85	19,81		
85	58	25,54		
58	56	19,92		

3. Сведения о характеристиках уточняемого земельного участка с кадастровым номером 23:42:0708006:371 :

№ п/п	Наименование характеристики земельного участка	Значение характеристики
1	2	3

1	2	3
1.	Адрес земельного участка	—
1.1.	Сведения о местоположении земельного участка (при отсутствии адреса) в структурированном в соответствии с федеральной информационной адресной системой виде	Российская Федерация, Краснодарский край, Ейский р-н, Ейск г
1.2.	Дополнительные сведения о местоположении земельного участка	с/т Восход, участок 103
2.	Площадь земельного участка ± величина погрешности определения (вычисления) площади ($P \pm \Delta P$), м ²	506 ± 8,00
3.	Формула, примененная для вычисления предельной погрешности определения площади земельного участка, с подставленными значениями и итоговые (вычисленные) значения	$3,5 * 0,10 * \sqrt{(506,00)} = 8$
4.	Площадь земельного участка согласно сведениям Единого государственного реестра недвижимости (Ркад), м ²	500,00
5.	Оценка расхождения Р и Ркад ($P - P_{кад}$), м ²	6
6.	Предельный минимальный и максимальный размеры земельного участка (Рмин и Рмакс), м ²	Рмин = 300 Рмакс = 1 500
7.	Вид (виды) разрешенного использования	Земельные участки садоводческих товариществ
7.1.	Дополнительные сведения об использовании земельного участка	—
8.	Кадастровый или иной государственный учетный номер (инвентарный) здания, сооружения, объекта незавершенного строительства, расположенного на земельном участке	—
9.	Сведения о земельных участках (землях общего пользования, территории общего пользования), посредством которых обеспечивается доступ	—
10.	Иные сведения	—
4. Пояснения к сведениям об уточняемом земельном участке с кадастровым номером		23:42:0708006:371 :
1.	—	—

1. Сведения о характерных точках границ уточняемого земельного участка с кадастровым номером 23:42:0708006:374 :
 Система координат МСК-23, зона 1 Зона № 1

Обозначение характерных точек границ	Координаты, м				Метод определения координат	Формулы, примененные для расчета средней квадратической погрешности определения координат характерных точек границ (Mt), с подставленными в такие формулы значениями и итоговые (вычисленные) значения Mt, м	Описание закрепления точки
	содержатся в Едином государственном реестре недвижимости		определены в результате выполнения комплексных кадастровых работ				
	X	Y	X	Y			
1	2	3	4	5	6	7	8
1164	658 799,56	1 324 575,12	658 799,56	1 324 575,12	Метод спутниковых геодезических измерений (определений)	—	Нет закрепления
1143	658 774,57	1 324 575,31	658 774,57	1 324 575,31			
917	658 774,30	1 324 555,31	658 774,30	1 324 555,31			
1163	658 799,30	1 324 555,13	658 799,30	1 324 555,13			
1164	658 799,56	1 324 575,12	658 799,56	1 324 575,12			

2. Сведения о частях границ уточняемого земельного участка с кадастровым номером 23:42:0708006:374 :

Обозначение части границ		Горизонтальное проложение (S), м	Описание прохождения части границ	Сведения о согласовании местоположения границ (согласовано/спорное)
от т.	до т.			
1	2	3	4	5
1164	1143	24,99	—	согласовано
1143	917	20,00		
917	1163	25,00		
1163	1164	19,99		

3. Сведения о характеристиках уточняемого земельного участка с кадастровым номером 23:42:0708006:374 :

№ п/п	Наименование характеристики земельного участка	Значение характеристики
1	2	3

1	2	3
1.	Адрес земельного участка	—
1.1.	Сведения о местоположении земельного участка (при отсутствии адреса) в структурированном в соответствии с федеральной информационной адресной системой виде	Российская Федерация, Краснодарский край, Ейский р-н, Ейск г
1.2.	Дополнительные сведения о местоположении земельного участка	с/т Восход, участок 108
2.	Площадь земельного участка ± величина погрешности определения (вычисления) площади ($P \pm \Delta P$), м ²	500 ± 8,00
3.	Формула, примененная для вычисления предельной погрешности определения площади земельного участка, с подставленными значениями и итоговые (вычисленные) значения	$3,5 * 0,10 * \sqrt{(500,00)} = 8$
4.	Площадь земельного участка согласно сведениям Единого государственного реестра недвижимости (Ркад), м ²	500,00
5.	Оценка расхождения Р и Ркад (Р - Ркад), м ²	0
6.	Предельный минимальный и максимальный размеры земельного участка (Рмин и Рмакс), м ²	Рмин = 300 Рмакс = 1 500
7.	Вид (виды) разрешенного использования	Для садоводства
7.1.	Дополнительные сведения об использовании земельного участка	—
8.	Кадастровый или иной государственный учетный номер (инвентарный) здания, сооружения, объекта незавершенного строительства, расположенного на земельном участке	—
9.	Сведения о земельных участках (землях общего пользования, территории общего пользования), посредством которых обеспечивается доступ	—
10.	Иные сведения	—
4. Пояснения к сведениям об уточняемом земельном участке с кадастровым номером		23:42:0708006:374 :
1.	—	—

1. Сведения о характерных точках границ уточняемого земельного участка с кадастровым номером 23:42:0708006:375 : Система координат МСК-23, зона 1 Зона № 1

Обозначение характерных точек границ	Координаты, м				Метод определения координат	Формулы, примененные для расчета средней квадратической погрешности определения координат характерных точек границ (Mt), с подставленными в такие формулы значениями и итоговые (вычисленные) значения Mt, м	Описание закрепления точки
	содержатся в Едином государственном реестре недвижимости		определены в результате выполнения комплексных кадастровых работ				
	X	Y	X	Y			
1	2	3	4	5	6	7	8
111	658 774,04	1 324 535,31	658 774,04	1 324 535,31	Метод спутниковых геодезических измерений (определений)	—	Нет закрепления
110	658 799,04	1 324 535,13	658 799,04	1 324 535,13			
1163	658 799,30	1 324 555,13	658 799,30	1 324 555,13			
917	658 774,30	1 324 555,31	658 774,30	1 324 555,31			
111	658 774,04	1 324 535,31	658 774,04	1 324 535,31			

2. Сведения о частях границ уточняемого земельного участка с кадастровым номером 23:42:0708006:375 :

Обозначение части границ		Горизонтальное проложение (S), м	Описание прохождения части границ	Сведения о согласовании местоположения границ (согласовано/спорное)
от т.	до т.			
1	2	3	4	5
111	110	25,00	—	согласовано
110	1163	20,00		
1163	917	25,00		
917	111	20,00		

3. Сведения о характеристиках уточняемого земельного участка с кадастровым номером 23:42:0708006:375 :

№ п/п	Наименование характеристики земельного участка	Значение характеристики
1	2	3

1	2	3
1.	Адрес земельного участка	—
1.1.	Сведения о местоположении земельного участка (при отсутствии адреса) в структурированном в соответствии с федеральной информационной адресной системой виде	Российская Федерация, Краснодарский край, Ейский р-н, Ейск г
1.2.	Дополнительные сведения о местоположении земельного участка	с/т Восход, участок 110
2.	Площадь земельного участка ± величина погрешности определения (вычисления) площади ($P \pm \Delta P$), м ²	500 ± 8,00
3.	Формула, примененная для вычисления предельной погрешности определения площади земельного участка, с подставленными значениями и итоговые (вычисленные) значения	$3,5 * 0,10 * \sqrt{(500,00)} = 8$
4.	Площадь земельного участка согласно сведениям Единого государственного реестра недвижимости (Ркад), м ²	500,00
5.	Оценка расхождения Р и Ркад ($P - P_{кад}$), м ²	0
6.	Предельный минимальный и максимальный размеры земельного участка (Рмин и Рмакс), м ²	Рмин = 300 Рмакс = 1 500
7.	Вид (виды) разрешенного использования	земельные участки садоводческих товариществ
7.1.	Дополнительные сведения об использовании земельного участка	—
8.	Кадастровый или иной государственный учетный номер (инвентарный) здания, сооружения, объекта незавершенного строительства, расположенного на земельном участке	—
9.	Сведения о земельных участках (землях общего пользования, территории общего пользования), посредством которых обеспечивается доступ	—
10.	Иные сведения	—
4. Пояснения к сведениям об уточняемом земельном участке с кадастровым номером		23:42:0708006:375 :
1.	—	—

1. Сведения о характерных точках границ уточняемого земельного участка с кадастровым номером 23:42:0708006:376 :
 Система координат МСК-23, зона 1 Зона № 1

Обозначение характерных точек границ	Координаты, м				Метод определения координат	Формулы, примененные для расчета средней квадратической погрешности определения координат характерных точек границ (Mt), с подставленными в такие формулы значениями и итоговые (вычисленные) значения Mt, м	Описание закрепления точки
	содержатся в Едином государственном реестре недвижимости		определены в результате выполнения комплексных кадастровых работ				
	X	Y	X	Y			
1	2	3	4	5	6	7	8
1159	658 802,67	1 324 515,45	658 802,67	1 324 515,45	Метод спутниковых геодезических измерений (определений)	—	Нет закрепления
66	658 827,56	1 324 514,75	658 827,56	1 324 514,75			
65	658 827,94	1 324 534,84	658 827,94	1 324 534,84			
1162	658 802,95	1 324 535,45	658 802,95	1 324 535,45			
1159	658 802,67	1 324 515,45	658 802,67	1 324 515,45			

2. Сведения о частях границ уточняемого земельного участка с кадастровым номером 23:42:0708006:376 :

Обозначение части границ		Горизонтальное проложение (S), м	Описание прохождения части границ	Сведения о согласовании местоположения границ (согласовано/спорное)
от т.	до т.			
1	2	3	4	5
1159	66	24,90	—	согласовано
66	65	20,09		
65	1162	25,00		
1162	1159	20,00		

3. Сведения о характеристиках уточняемого земельного участка с кадастровым номером 23:42:0708006:376 :

№ п/п	Наименование характеристики земельного участка	Значение характеристики
1	2	3

1	2	3
1.	Адрес земельного участка	Российская Федерация, Краснодарский край, Ейский район, Ейск город, с/т Восход, участок 111
1.1.	Сведения о местоположении земельного участка (при отсутствии адреса) в структурированном в соответствии с федеральной информационной адресной системой виде	—
1.2.	Дополнительные сведения о местоположении земельного участка	—
2.	Площадь земельного участка \pm величина погрешности определения (вычисления) площади ($P \pm \Delta P$), м ²	500 \pm 8,00
3.	Формула, примененная для вычисления предельной погрешности определения площади земельного участка, с подставленными значениями и итоговые (вычисленные) значения	$3,5 * 0,10 * \sqrt{(500,00)} = 8$
4.	Площадь земельного участка согласно сведениям Единого государственного реестра недвижимости (Ркад), м ²	500,00
5.	Оценка расхождения Р и Ркад ($P - P_{кад}$), м ²	0
6.	Предельный минимальный и максимальный размеры земельного участка ($P_{мин}$ и $P_{макс}$), м ²	$P_{мин} = 300$ $P_{макс} = 1\ 500$
7.	Вид (виды) разрешенного использования	Для садоводства
7.1.	Дополнительные сведения об использовании земельного участка	—
8.	Кадастровый или иной государственный учетный номер (инвентарный) здания, сооружения, объекта незавершенного строительства, расположенного на земельном участке	—
9.	Сведения о земельных участках (землях общего пользования, территории общего пользования), посредством которых обеспечивается доступ	—
10.	Иные сведения	—
4. Пояснения к сведениям об уточняемом земельном участке с кадастровым номером		23:42:0708006:376 :
1.	—	—

1. Сведения о характерных точках границ уточняемого земельного участка с кадастровым номером 23:42:0708006:377 :
 Система координат МСК-23, зона 1 Зона № 1

Обозначение характерных точек границ	Координаты, м				Метод определения координат	Формулы, примененные для расчета средней квадратической погрешности определения координат характерных точек границ (Mt), с подставленными в такие формулы значениями и итоговые (вычисленные) значения Mt, м	Описание закрепления точки
	содержатся в Едином государственном реестре недвижимости		определены в результате выполнения комплексных кадастровых работ				
	X	Y	X	Y			
1	2	3	4	5	6	7	8
1159	658 802,67	1 324 515,45	658 802,67	1 324 515,45	Метод спутниковых геодезических измерений (определений)	—	Нет закрепления
1160	658 802,39	1 324 495,45	658 802,39	1 324 495,45			
1161	658 827,25	1 324 494,33	658 827,25	1 324 494,33			
66	658 827,56	1 324 514,75	658 827,56	1 324 514,75			
1159	658 802,67	1 324 515,45	658 802,67	1 324 515,45			

2. Сведения о частях границ уточняемого земельного участка с кадастровым номером 23:42:0708006:377 :

Обозначение части границ		Горизонтальное проложение (S), м	Описание прохождения части границ	Сведения о согласовании местоположения границ (согласовано/спорное)
от т.	до т.			
1	2	3	4	5
1159	1160	20,00	—	согласовано
1160	1161	24,89		
1161	66	20,42		
66	1159	24,90		

3. Сведения о характеристиках уточняемого земельного участка с кадастровым номером 23:42:0708006:377 :

№ п/п	Наименование характеристики земельного участка	Значение характеристики
1	2	3
1		

1	2	3
1.	Адрес земельного участка	—
1.1.	Сведения о местоположении земельного участка (при отсутствии адреса) в структурированном в соответствии с федеральной информационной адресной системой виде	Российская Федерация, Краснодарский край, Ейский р-н, Ейск г
1.2.	Дополнительные сведения о местоположении земельного участка	с/т Восход, участок 113
2.	Площадь земельного участка ± величина погрешности определения (вычисления) площади ($P \pm \Delta P$), м ²	503 ± 8,00
3.	Формула, примененная для вычисления предельной погрешности определения площади земельного участка, с подставленными значениями и итоговые (вычисленные) значения	$3,5 * 0,10 * \sqrt{(503,00)} = 8$
4.	Площадь земельного участка согласно сведениям Единого государственного реестра недвижимости (Ркад), м ²	503,00
5.	Оценка расхождения Р и Ркад ($P - P_{кад}$), м ²	0
6.	Предельный минимальный и максимальный размеры земельного участка (Рмин и Рмакс), м ²	Рмин = 300 Рмакс = 1 500
7.	Вид (виды) разрешенного использования	Для садоводства
7.1.	Дополнительные сведения об использовании земельного участка	—
8.	Кадастровый или иной государственный учетный номер (инвентарный) здания, сооружения, объекта незавершенного строительства, расположенного на земельном участке	—
9.	Сведения о земельных участках (землях общего пользования, территории общего пользования), посредством которых обеспечивается доступ	—
10.	Иные сведения	—
4. Пояснения к сведениям об уточняемом земельном участке с кадастровым номером		23:42:0708006:377 :
1.	—	—

1. Сведения о характерных точках границ уточняемого земельного участка с кадастровым номером 23:42:0708006:380 :
 Система координат МСК-23, зона 1 Зона № 1

Обозначение характерных точек границ	Координаты, м				Метод определения координат	Формулы, примененные для расчета средней квадратической погрешности определения координат характерных точек границ (Mt), с подставленными в такие формулы значениями и итоговые (вычисленные) значения Mt, м	Описание закрепления точки
	содержатся в Едином государственном реестре недвижимости		определены в результате выполнения комплексных кадастровых работ				
	X	Y	X	Y			
1	2	3	4	5	6	7	8
115	658 773,17	1 324 475,31	658 773,17	1 324 475,31	Метод спутниковых геодезических измерений (определений)	—	Нет закрепления
114	658 798,11	1 324 474,87	658 798,11	1 324 474,87			
1156	658 798,55	1 324 495,27	658 798,55	1 324 495,27			
149	658 773,46	1 324 495,37	658 773,46	1 324 495,37			
115	658 773,17	1 324 475,31	658 773,17	1 324 475,31			

2. Сведения о частях границ уточняемого земельного участка с кадастровым номером 23:42:0708006:380 :

Обозначение части границ		Горизонтальное проложение (S), м	Описание прохождения части границ	Сведения о согласовании местоположения границ (согласовано/спорное)
от т.	до т.			
1	2	3	4	5
115	114	24,94	—	согласовано
114	1156	20,40		
1156	149	25,09		
149	115	20,06		

3. Сведения о характеристиках уточняемого земельного участка с кадастровым номером 23:42:0708006:380 :

№ п/п	Наименование характеристики земельного участка	Значение характеристики
1	2	3
1		

1	2	3
1.	Адрес земельного участка	—
1.1.	Сведения о местоположении земельного участка (при отсутствии адреса) в структурированном в соответствии с федеральной информационной адресной системой виде	Российская Федерация, Краснодарский край, Ейский р-н, Ейск г
1.2.	Дополнительные сведения о местоположении земельного участка	с/т Восход, участок 116
2.	Площадь земельного участка ± величина погрешности определения (вычисления) площади ($P \pm \Delta P$), м ²	506 ± 8,00
3.	Формула, примененная для вычисления предельной погрешности определения площади земельного участка, с подставленными значениями и итоговые (вычисленные) значения	$3,5 * 0,10 * \sqrt{(506,00)} = 8$
4.	Площадь земельного участка согласно сведениям Единого государственного реестра недвижимости (Ркад), м ²	504,00
5.	Оценка расхождения Р и Ркад ($P - P_{кад}$), м ²	2
6.	Предельный минимальный и максимальный размеры земельного участка (Рмин и Рмакс), м ²	Рмин = 300 Рмакс = 1 500
7.	Вид (виды) разрешенного использования	для садоводства
7.1.	Дополнительные сведения об использовании земельного участка	—
8.	Кадастровый или иной государственный учетный номер (инвентарный) здания, сооружения, объекта незавершенного строительства, расположенного на земельном участке	—
9.	Сведения о земельных участках (землях общего пользования, территории общего пользования), посредством которых обеспечивается доступ	—
10.	Иные сведения	—
4. Пояснения к сведениям об уточняемом земельном участке с кадастровым номером		23:42:0708006:380 :
1.	—	—

1. Сведения о характерных точках границ уточняемого земельного участка с кадастровым номером 23:42:0708006:381 :
 Система координат МСК-23, зона 1 Зона № 1

Обозначение характерных точек границ	Координаты, м				Метод определения координат	Формулы, примененные для расчета средней квадратической погрешности определения координат характерных точек границ (Mt), с подставленными в такие формулы значениями и итоговые (вычисленные) значения Mt, м	Описание закрепления точки
	содержатся в Едином государственном реестре недвижимости		определены в результате выполнения комплексных кадастровых работ				
	X	Y	X	Y			
1	2	3	4	5	6	7	8
1154	658 826,98	1 324 474,33	658 826,98	1 324 474,33	Метод спутниковых геодезических измерений (определений)	—	Нет закрепления
1155	658 802,12	1 324 475,41	658 802,12	1 324 475,41			
87	658 801,83	1 324 455,21	658 801,83	1 324 455,21			
86	658 826,70	1 324 454,34	658 826,70	1 324 454,34			
1154	658 826,98	1 324 474,33	658 826,98	1 324 474,33			

2. Сведения о частях границ уточняемого земельного участка с кадастровым номером 23:42:0708006:381 :

Обозначение части границ		Горизонтальное проложение (S), м	Описание прохождения части границ	Сведения о согласовании местоположения границ (согласовано/спорное)
от т.	до т.			
1	2	3	4	5
1154	1155	24,88	—	согласовано
1155	87	20,20		
87	86	24,89		
86	1154	19,99		

3. Сведения о характеристиках уточняемого земельного участка с кадастровым номером 23:42:0708006:381 :

№ п/п	Наименование характеристики земельного участка	Значение характеристики
1	2	3
1		

1	2	3
1.	Адрес земельного участка	—
1.1.	Сведения о местоположении земельного участка (при отсутствии адреса) в структурированном в соответствии с федеральной информационной адресной системой виде	Российская Федерация, Краснодарский край, Ейский р-н, Ейск г
1.2.	Дополнительные сведения о местоположении земельного участка	с/т Восход, участок 117
2.	Площадь земельного участка ± величина погрешности определения (вычисления) площади ($P \pm \Delta P$), м ²	500 ± 8,00
3.	Формула, примененная для вычисления предельной погрешности определения площади земельного участка, с подставленными значениями и итоговые (вычисленные) значения	$3,5 * 0,10 * \sqrt{(500,00)} = 8$
4.	Площадь земельного участка согласно сведениям Единого государственного реестра недвижимости (Ркад), м ²	500,00
5.	Оценка расхождения Р и Ркад ($P - P_{кад}$), м ²	0
6.	Предельный минимальный и максимальный размеры земельного участка (Рмин и Рмакс), м ²	Рмин = 300 Рмакс = 1 500
7.	Вид (виды) разрешенного использования	Для садоводства
7.1.	Дополнительные сведения об использовании земельного участка	—
8.	Кадастровый или иной государственный учетный номер (инвентарный) здания, сооружения, объекта незавершенного строительства, расположенного на земельном участке	—
9.	Сведения о земельных участках (землях общего пользования, территории общего пользования), посредством которых обеспечивается доступ	—
10.	Иные сведения	—
4. Пояснения к сведениям об уточняемом земельном участке с кадастровым номером		23:42:0708006:381 :
1.	—	—

1. Сведения о характерных точках границ уточняемого земельного участка с кадастровым номером 23:42:0708006:382 :
 Система координат МСК-23, зона 1 Зона № 1

Обозначение характерных точек границ	Координаты, м				Метод определения координат	Формулы, примененные для расчета средней квадратической погрешности определения координат характерных точек границ (Mt), с подставленными в такие формулы значениями и итоговые (вычисленные) значения Mt, м	Описание закрепления точки
	содержатся в Едином государственном реестре недвижимости		определены в результате выполнения комплексных кадастровых работ				
	X	Y	X	Y			
1	2	3	4	5	6	7	8
114	—	—	658 798,11	1 324 474,87	Метод спутниковых геодезических измерений (определений)	—	Нет закрепления
115	—	—	658 773,17	1 324 475,31			
116	—	—	658 772,78	1 324 455,40			
117	—	—	658 797,81	1 324 455,04			
114	—	—	658 798,11	1 324 474,87			

2. Сведения о частях границ уточняемого земельного участка с кадастровым номером 23:42:0708006:382 :

Обозначение части границ		Горизонтальное проложение (S), м	Описание прохождения части границ	Сведения о согласовании местоположения границ (согласовано/спорное)
от т.	до т.			
1	2	3	4	5
114	115	24,94	Согласовано	согласовано
115	116	19,91		
116	117	25,03		
117	114	19,83		

3. Сведения о характеристиках уточняемого земельного участка с кадастровым номером 23:42:0708006:382 :

№ п/п	Наименование характеристики земельного участка	Значение характеристики
1	2	3

1	2	3
1.	Адрес земельного участка	—
1.1.	Сведения о местоположении земельного участка (при отсутствии адреса) в структурированном в соответствии с федеральной информационной адресной системой виде	Российская Федерация, Краснодарский край, Ейский р-н, Ейск г
1.2.	Дополнительные сведения о местоположении земельного участка	с/т Восход, участок 118
2.	Площадь земельного участка ± величина погрешности определения (вычисления) площади ($P \pm \Delta P$), м ²	497 ± 8,00
3.	Формула, примененная для вычисления предельной погрешности определения площади земельного участка, с подставленными значениями и итоговые (вычисленные) значения	$3,5 * 0,10 * \sqrt{(497,00)} = 8$
4.	Площадь земельного участка согласно сведениям Единого государственного реестра недвижимости (Ркад), м ²	500,00
5.	Оценка расхождения Р и Ркад ($P - P_{кад}$), м ²	3
6.	Предельный минимальный и максимальный размеры земельного участка (Рмин и Рмакс), м ²	Рмин = 300 Рмакс = 1 500
7.	Вид (виды) разрешенного использования	Земельные участки садоводческих товариществ
7.1.	Дополнительные сведения об использовании земельного участка	—
8.	Кадастровый или иной государственный учетный номер (инвентарный) здания, сооружения, объекта незавершенного строительства, расположенного на земельном участке	23:42:0708006:891
9.	Сведения о земельных участках (землях общего пользования, территории общего пользования), посредством которых обеспечивается доступ	—
10.	Иные сведения	—
4. Пояснения к сведениям об уточняемом земельном участке с кадастровым номером		23:42:0708006:382 :
1.	—	—

1. Сведения о характерных точках границ уточняемого земельного участка с кадастровым номером 23:42:0708006:383 :
 Система координат МСК-23, зона 1 Зона № 1

Обозначение характерных точек границ	Координаты, м				Метод определения координат	Формулы, примененные для расчета средней квадратической погрешности определения координат характерных точек границ (Mt), с подставленными в такие формулы значениями и итоговые (вычисленные) значения Mt, м	Описание закрепления точки
	содержатся в Едином государственном реестре недвижимости		определены в результате выполнения комплексных кадастровых работ				
	X	Y	X	Y			
1	2	3	4	5	6	7	8
765	658 779,08	1 324 929,91	658 779,08	1 324 929,91	Метод спутниковых геодезических измерений (определений)	—	Нет закрепления
770	658 755,89	1 324 929,86	658 755,89	1 324 929,86			
769	658 754,17	1 324 927,56	658 754,17	1 324 927,56			
119	658 753,74	1 324 894,97	658 753,74	1 324 894,97			
987	658 778,59	1 324 894,75	658 778,59	1 324 894,75			
765	658 779,08	1 324 929,91	658 779,08	1 324 929,91			

2. Сведения о частях границ уточняемого земельного участка с кадастровым номером 23:42:0708006:383 :

Обозначение части границ		Горизонтальное проложение (S), м	Описание прохождения части границ	Сведения о согласовании местоположения границ (согласовано/спорное)
от т.	до т.			
1	2	3	4	5
765	770	23,19	—	согласовано
770	769	2,87		
769	119	32,59		
119	987	24,85		
987	765	35,16		

3. Сведения о характеристиках уточняемого земельного участка с кадастровым номером 23:42:0708006:383 :

№ п/п	Наименование характеристики земельного участка	Значение характеристики
1	2	3

1	2	3
1.	Адрес земельного участка	—
1.1.	Сведения о местоположении земельного участка (при отсутствии адреса) в структурированном в соответствии с федеральной информационной адресной системой виде	Российская Федерация, Краснодарский край, Ейский р-н, Ейск г
1.2.	Дополнительные сведения о местоположении земельного участка	с/т Восход, участок 121
2.	Площадь земельного участка ± величина погрешности определения (вычисления) площади ($P \pm \Delta P$), м ²	869 ± 10,00
3.	Формула, примененная для вычисления предельной погрешности определения площади земельного участка, с подставленными значениями и итоговые (вычисленные) значения	$3,5 * 0,10 * \sqrt{(869,00)} = 10$
4.	Площадь земельного участка согласно сведениям Единого государственного реестра недвижимости (Ркад), м ²	869,00
5.	Оценка расхождения Р и Ркад ($P - P_{кад}$), м ²	0
6.	Предельный минимальный и максимальный размеры земельного участка (Рмин и Рмакс), м ²	Рмин = 300 Рмакс = 1 500
7.	Вид (виды) разрешенного использования	для садоводства
7.1.	Дополнительные сведения об использовании земельного участка	—
8.	Кадастровый или иной государственный учетный номер (инвентарный) здания, сооружения, объекта незавершенного строительства, расположенного на земельном участке	—
9.	Сведения о земельных участках (землях общего пользования, территории общего пользования), посредством которых обеспечивается доступ	—
10.	Иные сведения	—
4. Пояснения к сведениям об уточняемом земельном участке с кадастровым номером		23:42:0708006:383 :
1.	—	—

1. Сведения о характерных точках границ уточняемого земельного участка с кадастровым номером 23:42:0708006:384 :
 Система координат МСК-23, зона 1 Зона № 1

Обозначение характерных точек границ	Координаты, м				Метод определения координат	Формулы, примененные для расчета средней квадратической погрешности определения координат характерных точек границ (Mt), с подставленными в такие формулы значениями и итоговые (вычисленные) значения Mt, м	Описание закрепления точки
	содержатся в Едином государственном реестре недвижимости		определены в результате выполнения комплексных кадастровых работ				
	X	Y	X	Y			
1	2	3	4	5	6	7	8
118	—	—	658 777,80	1 324 894,75	Метод спутниковых геодезических измерений (определений)	—	Нет закрепления
119	—	—	658 753,74	1 324 894,97			
120	—	—	658 752,83	1 324 875,08			
121	—	—	658 777,84	1 324 874,82			
118	—	—	658 777,80	1 324 894,75			

2. Сведения о частях границ уточняемого земельного участка с кадастровым номером 23:42:0708006:384 :

Обозначение части границ		Горизонтальное проложение (S), м	Описание прохождения части границ	Сведения о согласовании местоположения границ (согласовано/спорное)
от т.	до т.			
1	2	3	4	5
118	119	24,06	Согласовано	согласовано
119	120	19,91		
120	121	25,01		
121	118	19,93		

3. Сведения о характеристиках уточняемого земельного участка с кадастровым номером 23:42:0708006:384 :

№ п/п	Наименование характеристики земельного участка	Значение характеристики
1	2	3

1	2	3
1.	Адрес земельного участка	—
1.1.	Сведения о местоположении земельного участка (при отсутствии адреса) в структурированном в соответствии с федеральной информационной адресной системой виде	Российская Федерация, Краснодарский край, Ейский р-н, Ейск г
1.2.	Дополнительные сведения о местоположении земельного участка	с/т Восход, участок 123
2.	Площадь земельного участка ± величина погрешности определения (вычисления) площади ($P \pm \Delta P$), м ²	489 ± 8,00
3.	Формула, примененная для вычисления предельной погрешности определения площади земельного участка, с подставленными значениями и итоговые (вычисленные) значения	$3,5 * 0,10 * \sqrt{(489,00)} = 8$
4.	Площадь земельного участка согласно сведениям Единого государственного реестра недвижимости (Ркад), м ²	500,00
5.	Оценка расхождения Р и Ркад ($P - P_{кад}$), м ²	11
6.	Предельный минимальный и максимальный размеры земельного участка (Рмин и Рмакс), м ²	Рмин = 300 Рмакс = 1 500
7.	Вид (виды) разрешенного использования	Земельные участки садоводческих товариществ
7.1.	Дополнительные сведения об использовании земельного участка	—
8.	Кадастровый или иной государственный учетный номер (инвентарный) здания, сооружения, объекта незавершенного строительства, расположенного на земельном участке	23:42:0708006:788
9.	Сведения о земельных участках (землях общего пользования, территории общего пользования), посредством которых обеспечивается доступ	—
10.	Иные сведения	—
4. Пояснения к сведениям об уточняемом земельном участке с кадастровым номером		23:42:0708006:384 :
1.	—	—

1. Сведения о характерных точках границ уточняемого земельного участка с кадастровым номером 23:42:0708006:386 :
 Система координат МСК-23, зона 1 Зона № 1

Обозначение характерных точек границ	Координаты, м				Метод определения координат	Формулы, примененные для расчета средней квадратической погрешности определения координат характерных точек границ (Mt), с подставленными в такие формулы значениями и итоговые (вычисленные) значения Mt, м	Описание закрепления точки
	содержатся в Едином государственном реестре недвижимости		определены в результате выполнения комплексных кадастровых работ				
	X	Y	X	Y			
1	2	3	4	5	6	7	8
158	—	—	658 748,25	1 324 855,52	Метод спутниковых геодезических измерений (определений)	—	Нет закрепления
157	—	—	658 723,39	1 324 855,74			
159	—	—	658 723,38	1 324 835,65			
160	—	—	658 748,02	1 324 834,86			
158	—	—	658 748,25	1 324 855,52			

2. Сведения о частях границ уточняемого земельного участка с кадастровым номером 23:42:0708006:386 :

Обозначение части границ		Горизонтальное проложение (S), м	Описание прохождения части границ	Сведения о согласовании местоположения границ (согласовано/спорное)
от т.	до т.			
1	2	3	4	5
158	157	24,86	Согласовано	согласовано
157	159	20,09		
159	160	24,65		
160	158	20,66		

3. Сведения о характеристиках уточняемого земельного участка с кадастровым номером 23:42:0708006:386 :

№ п/п	Наименование характеристики земельного участка	Значение характеристики
1	2	3

1	2	3
1.	Адрес земельного участка	—
1.1.	Сведения о местоположении земельного участка (при отсутствии адреса) в структурированном в соответствии с федеральной информационной адресной системой виде	Российская Федерация, Краснодарский край, Ейский р-н, Ейск г
1.2.	Дополнительные сведения о местоположении земельного участка	с/т Восход, участок 128
2.	Площадь земельного участка ± величина погрешности определения (вычисления) площади ($P \pm \Delta P$), м ²	504 ± 8,00
3.	Формула, примененная для вычисления предельной погрешности определения площади земельного участка, с подставленными значениями и итоговые (вычисленные) значения	$3,5 * 0,10 * \sqrt{(504,00)} = 8$
4.	Площадь земельного участка согласно сведениям Единого государственного реестра недвижимости (Ркад), м ²	500,00
5.	Оценка расхождения Р и Ркад ($P - P_{кад}$), м ²	4
6.	Предельный минимальный и максимальный размеры земельного участка (Рмин и Рмакс), м ²	Рмин = 300 Рмакс = 1 500
7.	Вид (виды) разрешенного использования	Земельные участки садоводческих товариществ
7.1.	Дополнительные сведения об использовании земельного участка	—
8.	Кадастровый или иной государственный учетный номер (инвентарный) здания, сооружения, объекта незавершенного строительства, расположенного на земельном участке	—
9.	Сведения о земельных участках (землях общего пользования, территории общего пользования), посредством которых обеспечивается доступ	—
10.	Иные сведения	—
4. Пояснения к сведениям об уточняемом земельном участке с кадастровым номером		23:42:0708006:386 :
1.	—	—

1. Сведения о характерных точках границ уточняемого земельного участка с кадастровым номером 23:42:0708006:387 :
 Система координат МСК-23, зона 1 Зона № 1

Обозначение характерных точек границ	Координаты, м				Метод определения координат	Формулы, примененные для расчета средней квадратической погрешности определения координат характерных точек границ (Mt), с подставленными в такие формулы значениями и итоговые (вычисленные) значения Mt, м	Описание закрепления точки
	содержатся в Едином государственном реестре недвижимости		определены в результате выполнения комплексных кадастровых работ				
	X	Y	X	Y			
1	2	3	4	5	6	7	8
129	658 750,74	1 324 815,92	658 750,74	1 324 815,92	Метод спутниковых геодезических измерений (определений)	—	Нет закрепления
128	658 777,14	1 324 815,19	658 777,14	1 324 815,19			
127	658 777,32	1 324 835,08	658 777,32	1 324 835,08			
126	658 776,16	1 324 835,87	658 776,16	1 324 835,87			
125	658 751,01	1 324 836,07	658 751,01	1 324 836,07			
129	658 750,74	1 324 815,92	658 750,74	1 324 815,92			

2. Сведения о частях границ уточняемого земельного участка с кадастровым номером 23:42:0708006:387 :

Обозначение части границ		Горизонтальное проложение (S), м	Описание прохождения части границ	Сведения о согласовании местоположения границ (согласовано/спорное)
от т.	до т.			
1	2	3	4	5
129	128	26,41	—	согласовано
128	127	19,89		
127	126	1,40		
126	125	25,15		
125	129	20,15		

3. Сведения о характеристиках уточняемого земельного участка с кадастровым номером 23:42:0708006:387 :

№ п/п	Наименование характеристики земельного участка	Значение характеристики
1	2	3

1	2	3
1.	Адрес земельного участка	Российская Федерация, Краснодарский край, Ейский район, Ейск город, с/т Восход, участок 129
1.1.	Сведения о местоположении земельного участка (при отсутствии адреса) в структурированном в соответствии с федеральной информационной адресной системой виде	—
1.2.	Дополнительные сведения о местоположении земельного участка	—
2.	Площадь земельного участка \pm величина погрешности определения (вычисления) площади ($P \pm \Delta P$), м ²	538 \pm 8,00
3.	Формула, примененная для вычисления предельной погрешности определения площади земельного участка, с подставленными значениями и итоговые (вычисленные) значения	$3,5 * 0,10 * \sqrt{(538,00)} = 8$
4.	Площадь земельного участка согласно сведениям Единого государственного реестра недвижимости (Ркад), м ²	538,00
5.	Оценка расхождения Р и Ркад ($P - P_{кад}$), м ²	0
6.	Предельный минимальный и максимальный размеры земельного участка ($P_{мин}$ и $P_{макс}$), м ²	$P_{мин} = 300$ $P_{макс} = 1\ 500$
7.	Вид (виды) разрешенного использования	Земельные участки садоводческих товариществ
7.1.	Дополнительные сведения об использовании земельного участка	—
8.	Кадастровый или иной государственный учетный номер (инвентарный) здания, сооружения, объекта незавершенного строительства, расположенного на земельном участке	—
9.	Сведения о земельных участках (землях общего пользования, территории общего пользования), посредством которых обеспечивается доступ	—
10.	Иные сведения	—
4. Пояснения к сведениям об уточняемом земельном участке с кадастровым номером		23:42:0708006:387 :
1.	—	—

1. Сведения о характерных точках границ уточняемого земельного участка с кадастровым номером 23:42:0708006:388 :
 Система координат МСК-23, зона 1 Зона № 1

Обозначение характерных точек границ	Координаты, м				Метод определения координат	Формулы, примененные для расчета средней квадратической погрешности определения координат характерных точек границ (Mt), с подставленными в такие формулы значениями и итоговые (вычисленные) значения Mt, м	Описание закрепления точки
	содержатся в Едином государственном реестре недвижимости		определены в результате выполнения комплексных кадастровых работ				
	X	Y	X	Y			
1	2	3	4	5	6	7	8
128	—	—	658 777,14	1 324 815,19	Метод спутниковых геодезических измерений (определений)	—	Нет закрепления
129	—	—	658 750,74	1 324 815,92			
130	—	—	658 751,61	1 324 795,32			
92	—	—	658 775,65	1 324 795,37			
128	—	—	658 777,14	1 324 815,19			

2. Сведения о частях границ уточняемого земельного участка с кадастровым номером 23:42:0708006:388 :

Обозначение части границ		Горизонтальное проложение (S), м	Описание прохождения части границ	Сведения о согласовании местоположения границ (согласовано/спорное)
от т.	до т.			
1	2	3	4	5
128	129	26,41	Согласовано	согласовано
129	130	20,62		
130	92	24,04		
92	128	19,88		

3. Сведения о характеристиках уточняемого земельного участка с кадастровым номером 23:42:0708006:388 :

№ п/п	Наименование характеристики земельного участка	Значение характеристики
1	2	3

1	2	3
1.	Адрес земельного участка	—
1.1.	Сведения о местоположении земельного участка (при отсутствии адреса) в структурированном в соответствии с федеральной информационной адресной системой виде	Российская Федерация, Краснодарский край, Ейский р-н, Ейск г
1.2.	Дополнительные сведения о местоположении земельного участка	с/т Восход, участок 131
2.	Площадь земельного участка ± величина погрешности определения (вычисления) площади ($P \pm \Delta P$), м ²	510 ± 8,00
3.	Формула, примененная для вычисления предельной погрешности определения площади земельного участка, с подставленными значениями и итоговые (вычисленные) значения	$3,5 * 0,10 * \sqrt{(510,00)} = 8$
4.	Площадь земельного участка согласно сведениям Единого государственного реестра недвижимости (Ркад), м ²	500,00
5.	Оценка расхождения Р и Ркад ($P - P_{кад}$), м ²	10
6.	Предельный минимальный и максимальный размеры земельного участка (Рмин и Рмакс), м ²	Рмин = 300 Рмакс = 1 500
7.	Вид (виды) разрешенного использования	Земельные участки садоводческих товариществ
7.1.	Дополнительные сведения об использовании земельного участка	—
8.	Кадастровый или иной государственный учетный номер (инвентарный) здания, сооружения, объекта незавершенного строительства, расположенного на земельном участке	—
9.	Сведения о земельных участках (землях общего пользования, территории общего пользования), посредством которых обеспечивается доступ	—
10.	Иные сведения	—
4. Пояснения к сведениям об уточняемом земельном участке с кадастровым номером		23:42:0708006:388 :
1.	—	—

1. Сведения о характерных точках границ уточняемого земельного участка с кадастровым номером 23:42:0708006:389 :
 Система координат МСК-23, зона 1 Зона № 1

Обозначение характерных точек границ	Координаты, м				Метод определения координат	Формулы, примененные для расчета средней квадратической погрешности определения координат характерных точек границ (Mt), с подставленными в такие формулы значениями и итоговые (вычисленные) значения Mt, м	Описание закрепления точки
	содержатся в Едином государственном реестре недвижимости		определены в результате выполнения комплексных кадастровых работ				
	X	Y	X	Y			
1	2	3	4	5	6	7	8
161	—	—	658 747,97	1 324 815,46	Метод спутниковых геодезических измерений (определений)	—	Нет закрепления
162	—	—	658 723,10	1 324 815,37			
163	—	—	658 722,99	1 324 795,72			
164	—	—	658 747,93	1 324 795,66			
161	—	—	658 747,97	1 324 815,46			

2. Сведения о частях границ уточняемого земельного участка с кадастровым номером 23:42:0708006:389 :

Обозначение части границ		Горизонтальное проложение (S), м	Описание прохождения части границ	Сведения о согласовании местоположения границ (согласовано/спорное)
от т.	до т.			
1	2	3	4	5
161	162	24,87	Согласовано	согласовано
162	163	19,65		
163	164	24,94		
164	161	19,80		

3. Сведения о характеристиках уточняемого земельного участка с кадастровым номером 23:42:0708006:389 :

№ п/п	Наименование характеристики земельного участка	Значение характеристики
1	2	3

1	2	3
1.	Адрес земельного участка	—
1.1.	Сведения о местоположении земельного участка (при отсутствии адреса) в структурированном в соответствии с федеральной информационной адресной системой виде	Российская Федерация, Краснодарский край, Ейский р-н, Ейск г
1.2.	Дополнительные сведения о местоположении земельного участка	с/т Восход, участок 132
2.	Площадь земельного участка ± величина погрешности определения (вычисления) площади ($P \pm \Delta P$), м ²	491 ± 8,00
3.	Формула, примененная для вычисления предельной погрешности определения площади земельного участка, с подставленными значениями и итоговые (вычисленные) значения	$3,5 * 0,10 * \sqrt{(491,00)} = 8$
4.	Площадь земельного участка согласно сведениям Единого государственного реестра недвижимости (Ркад), м ²	500,00
5.	Оценка расхождения Р и Ркад ($P - P_{кад}$), м ²	9
6.	Предельный минимальный и максимальный размеры земельного участка (Рмин и Рмакс), м ²	Рмин = 300 Рмакс = 1 500
7.	Вид (виды) разрешенного использования	Земельные участки садоводческих товариществ
7.1.	Дополнительные сведения об использовании земельного участка	—
8.	Кадастровый или иной государственный учетный номер (инвентарный) здания, сооружения, объекта незавершенного строительства, расположенного на земельном участке	—
9.	Сведения о земельных участках (землях общего пользования, территории общего пользования), посредством которых обеспечивается доступ	—
10.	Иные сведения	—
4. Пояснения к сведениям об уточняемом земельном участке с кадастровым номером		23:42:0708006:389 :
1.	—	—

1. Сведения о характерных точках границ уточняемого земельного участка с кадастровым номером 23:42:0708006:390 : Система координат МСК-23, зона 1 Зона № 1

Обозначение характерных точек границ	Координаты, м				Метод определения координат	Формулы, примененные для расчета средней квадратической погрешности определения координат характерных точек границ (Mt), с подставленными в такие формулы значениями и итоговые (вычисленные) значения Mt, м	Описание закрепления точки
	содержатся в Едином государственном реестре недвижимости		определены в результате выполнения комплексных кадастровых работ				
	X	Y	X	Y			
1	2	3	4	5	6	7	8
93	—	—	658 775,47	1 324 775,35	Метод спутниковых геодезических измерений (определений)	—	Нет закрепления
131	—	—	658 751,49	1 324 775,60		—	
132	—	—	658 751,37	1 324 755,28		$\sqrt{(0,07^2 + 0,07^2)} = 0,10$	
133	—	—	658 775,25	1 324 755,35		—	
93	—	—	658 775,47	1 324 775,35		—	

2. Сведения о частях границ уточняемого земельного участка с кадастровым номером 23:42:0708006:390 :

Обозначение части границ		Горизонтальное проложение (S), м	Описание прохождения части границ	Сведения о согласовании местоположения границ (согласовано/спорное)
от т.	до т.			
1	2	3	4	5
93	131	23,98	Согласовано	согласовано
131	132	20,32	—	
132	133	23,88	—	
133	93	20,00	Согласовано	

3. Сведения о характеристиках уточняемого земельного участка с кадастровым номером 23:42:0708006:390 :

№ п/п	Наименование характеристики земельного участка	Значение характеристики
1	2	3

1	2	3
1.	Адрес земельного участка	—
1.1.	Сведения о местоположении земельного участка (при отсутствии адреса) в структурированном в соответствии с федеральной информационной адресной системой виде	Российская Федерация, Краснодарский край, Ейский р-н, Ейск г
1.2.	Дополнительные сведения о местоположении земельного участка	с/т Восход, участок 135
2.	Площадь земельного участка ± величина погрешности определения (вычисления) площади ($P \pm \Delta P$), м ²	482 ± 8,00
3.	Формула, примененная для вычисления предельной погрешности определения площади земельного участка, с подставленными значениями и итоговые (вычисленные) значения	$3,5 * 0,10 * \sqrt{(482,00)} = 8$
4.	Площадь земельного участка согласно сведениям Единого государственного реестра недвижимости (Ркад), м ²	500,00
5.	Оценка расхождения Р и Ркад ($P - P_{кад}$), м ²	18
6.	Предельный минимальный и максимальный размеры земельного участка (Рмин и Рмакс), м ²	Рмин = 300 Рмакс = 1 500
7.	Вид (виды) разрешенного использования	Земельные участки садоводческих товариществ
7.1.	Дополнительные сведения об использовании земельного участка	—
8.	Кадастровый или иной государственный учетный номер (инвентарный) здания, сооружения, объекта незавершенного строительства, расположенного на земельном участке	—
9.	Сведения о земельных участках (землях общего пользования, территории общего пользования), посредством которых обеспечивается доступ	—
10.	Иные сведения	—
4. Пояснения к сведениям об уточняемом земельном участке с кадастровым номером		23:42:0708006:390 :
1.	—	—

1. Сведения о характерных точках границ уточняемого земельного участка с кадастровым номером 23:42:0708006:391 :
 Система координат МСК-23, зона 1 Зона № 1

Обозначение характерных точек границ	Координаты, м				Метод определения координат	Формулы, примененные для расчета средней квадратической погрешности определения координат характерных точек границ (Mt), с подставленными в такие формулы значениями и итоговые (вычисленные) значения Mt, м	Описание закрепления точки
	содержатся в Едином государственном реестре недвижимости		определены в результате выполнения комплексных кадастровых работ				
	X	Y	X	Y			
1	2	3	4	5	6	7	8
1153	658 747,44	1 324 755,63	658 747,44	1 324 755,63	Метод спутниковых геодезических измерений (определений)	—	Нет закрепления
169	658 747,88	1 324 775,63	658 747,88	1 324 775,63			
168	658 722,88	1 324 775,59	658 722,88	1 324 775,59			
1002	658 722,19	1 324 755,60	658 722,19	1 324 755,60			
1153	658 747,44	1 324 755,63	658 747,44	1 324 755,63			

2. Сведения о частях границ уточняемого земельного участка с кадастровым номером 23:42:0708006:391 :

Обозначение части границ		Горизонтальное проложение (S), м	Описание прохождения части границ	Сведения о согласовании местоположения границ (согласовано/спорное)
от т.	до т.			
1	2	3	4	5
1153	169	20,00	—	согласовано
169	168	25,00		
168	1002	20,00		
1002	1153	25,25		

3. Сведения о характеристиках уточняемого земельного участка с кадастровым номером 23:42:0708006:391 :

№ п/п	Наименование характеристики земельного участка	Значение характеристики
1	2	3
1	2	3

1	2	3
1.	Адрес земельного участка	—
1.1.	Сведения о местоположении земельного участка (при отсутствии адреса) в структурированном в соответствии с федеральной информационной адресной системой виде	Российская Федерация, Краснодарский край, Ейский р-н, Ейск г
1.2.	Дополнительные сведения о местоположении земельного участка	с/т Восход, участок 136
2.	Площадь земельного участка ± величина погрешности определения (вычисления) площади ($P \pm \Delta P$), м ²	502 ± 8,00
3.	Формула, примененная для вычисления предельной погрешности определения площади земельного участка, с подставленными значениями и итоговые (вычисленные) значения	$3,5 * 0,10 * \sqrt{(502,00)} = 8$
4.	Площадь земельного участка согласно сведениям Единого государственного реестра недвижимости (Ркад), м ²	500,00
5.	Оценка расхождения Р и Ркад ($P - P_{кад}$), м ²	2
6.	Предельный минимальный и максимальный размеры земельного участка (Рмин и Рмакс), м ²	Рмин = 300 Рмакс = 1 500
7.	Вид (виды) разрешенного использования	для садоводства
7.1.	Дополнительные сведения об использовании земельного участка	—
8.	Кадастровый или иной государственный учетный номер (инвентарный) здания, сооружения, объекта незавершенного строительства, расположенного на земельном участке	—
9.	Сведения о земельных участках (землях общего пользования, территории общего пользования), посредством которых обеспечивается доступ	—
10.	Иные сведения	—
4. Пояснения к сведениям об уточняемом земельном участке с кадастровым номером		23:42:0708006:391 :
1.	—	—

1. Сведения о характерных точках границ уточняемого земельного участка с кадастровым номером 23:42:0708006:393 :
 Система координат МСК-23, зона 1 Зона № 1

Обозначение характерных точек границ	Координаты, м				Метод определения координат	Формулы, примененные для расчета средней квадратической погрешности определения координат характерных точек границ (Mt), с подставленными в такие формулы значениями и итоговые (вычисленные) значения Mt, м	Описание закрепления точки
	содержатся в Едином государственном реестре недвижимости		определены в результате выполнения комплексных кадастровых работ				
	X	Y	X	Y			
1	2	3	4	5	6	7	8
1153	658 747,44	1 324 755,63	658 747,44	1 324 755,63	Метод спутниковых геодезических измерений (определений)	—	Нет закрепления
1002	658 722,19	1 324 755,60	658 722,19	1 324 755,60			
860	658 721,75	1 324 735,68	658 721,75	1 324 735,68			
1152	658 746,70	1 324 735,75	658 746,70	1 324 735,75			
1153	658 747,44	1 324 755,63	658 747,44	1 324 755,63			

2. Сведения о частях границ уточняемого земельного участка с кадастровым номером 23:42:0708006:393 :

Обозначение части границ		Горизонтальное проложение (S), м	Описание прохождения части границ	Сведения о согласовании местоположения границ (согласовано/спорное)
от т.	до т.			
1	2	3	4	5
1153	1002	25,25	Согласовано	согласовано
1002	860	19,92		
860	1152	24,95		
1152	1153	19,89		

3. Сведения о характеристиках уточняемого земельного участка с кадастровым номером 23:42:0708006:393 :

№ п/п	Наименование характеристики земельного участка	Значение характеристики
1	2	3

1	2	3
1.	Адрес земельного участка	—
1.1.	Сведения о местоположении земельного участка (при отсутствии адреса) в структурированном в соответствии с федеральной информационной адресной системой виде	Российская Федерация, Краснодарский край, Ейский р-н, Ейск г
1.2.	Дополнительные сведения о местоположении земельного участка	с/т Восход, участок 138
2.	Площадь земельного участка ± величина погрешности определения (вычисления) площади ($P \pm \Delta P$), м ²	499 ± 8,00
3.	Формула, примененная для вычисления предельной погрешности определения площади земельного участка, с подставленными значениями и итоговые (вычисленные) значения	$3,5 * 0,10 * \sqrt{(499,00)} = 8$
4.	Площадь земельного участка согласно сведениям Единого государственного реестра недвижимости (Ркад), м ²	494,00
5.	Оценка расхождения Р и Ркад ($P - P_{кад}$), м ²	5
6.	Предельный минимальный и максимальный размеры земельного участка (Рмин и Рмакс), м ²	Рмин = 300 Рмакс = 1 500
7.	Вид (виды) разрешенного использования	Земельные участки садоводческих товариществ
7.1.	Дополнительные сведения об использовании земельного участка	—
8.	Кадастровый или иной государственный учетный номер (инвентарный) здания, сооружения, объекта незавершенного строительства, расположенного на земельном участке	—
9.	Сведения о земельных участках (землях общего пользования, территории общего пользования), посредством которых обеспечивается доступ	—
10.	Иные сведения	—
4. Пояснения к сведениям об уточняемом земельном участке с кадастровым номером		23:42:0708006:393 :
1.	—	—

1. Сведения о характерных точках границ уточняемого земельного участка с кадастровым номером 23:42:0708006:394 :
 Система координат МСК-23, зона 1 Зона № 1

Обозначение характерных точек границ	Координаты, м				Метод определения координат	Формулы, примененные для расчета средней квадратической погрешности определения координат характерных точек границ (Mt), с подставленными в такие формулы значениями и итоговые (вычисленные) значения Mt, м	Описание закрепления точки
	содержатся в Едином государственном реестре недвижимости		определены в результате выполнения комплексных кадастровых работ				
	X	Y	X	Y			
1	2	3	4	5	6	7	8
97	—	—	658 776,13	1 324 735,45	Метод спутниковых геодезических измерений (определений)	$\sqrt{(0,07^2 + 0,07^2)} = 0,10$	Нет закрепления
134	—	—	658 750,88	1 324 735,54			
135	—	—	658 750,01	1 324 715,47			
136	—	—	658 775,01	1 324 715,00			
99	—	—	658 775,41	1 324 715,00			
97	—	—	658 776,13	1 324 735,45		$\sqrt{(0,07^2 + 0,07^2)} = 0,10$	

2. Сведения о частях границ уточняемого земельного участка с кадастровым номером 23:42:0708006:394 :

Обозначение части границ		Горизонтальное проложение (S), м	Описание прохождения части границ	Сведения о согласовании местоположения границ (согласовано/спорное)
от т.	до т.			
1	2	3	4	5
97	134	25,25	Согласовано	согласовано
134	135	20,09		
135	136	25,00		
136	99	0,40		
99	97	20,46		

3. Сведения о характеристиках уточняемого земельного участка с кадастровым номером 23:42:0708006:394 :

№ п/п	Наименование характеристики земельного участка	Значение характеристики
1	2	3

1	2	3
1.	Адрес земельного участка	—
1.1.	Сведения о местоположении земельного участка (при отсутствии адреса) в структурированном в соответствии с федеральной информационной адресной системой виде	Российская Федерация, Краснодарский край, Ейский р-н, Ейск г
1.2.	Дополнительные сведения о местоположении земельного участка	с/т Восход, участок 139
2.	Площадь земельного участка ± величина погрешности определения (вычисления) площади ($P \pm \Delta P$), м ²	513 ± 8,00
3.	Формула, примененная для вычисления предельной погрешности определения площади земельного участка, с подставленными значениями и итоговые (вычисленные) значения	$3,5 * 0,10 * \sqrt{(513,00)} = 8$
4.	Площадь земельного участка согласно сведениям Единого государственного реестра недвижимости (Ркад), м ²	500,00
5.	Оценка расхождения Р и Ркад ($P - P_{кад}$), м ²	13
6.	Предельный минимальный и максимальный размеры земельного участка (Рмин и Рмакс), м ²	Рмин = 300 Рмакс = 1 500
7.	Вид (виды) разрешенного использования	Земельные участки садоводческих товариществ
7.1.	Дополнительные сведения об использовании земельного участка	—
8.	Кадастровый или иной государственный учетный номер (инвентарный) здания, сооружения, объекта незавершенного строительства, расположенного на земельном участке	—
9.	Сведения о земельных участках (землях общего пользования, территории общего пользования), посредством которых обеспечивается доступ	—
10.	Иные сведения	—
4. Пояснения к сведениям об уточняемом земельном участке с кадастровым номером		23:42:0708006:394 :
1.	—	—

1. Сведения о характерных точках границ уточняемого земельного участка с кадастровым номером 23:42:0708006:395 :
 Система координат МСК-23, зона 1 Зона № 1

Обозначение характерных точек границ	Координаты, м				Метод определения координат	Формулы, примененные для расчета средней квадратической погрешности определения координат характерных точек границ (Mt), с подставленными в такие формулы значениями и итоговые (вычисленные) значения Mt, м	Описание закрепления точки
	содержатся в Едином государственном реестре недвижимости		определены в результате выполнения комплексных кадастровых работ				
	X	Y	X	Y			
1	2	3	4	5	6	7	8
1146	658 746,29	1 324 715,75	658 746,29	1 324 715,75	Метод спутниковых геодезических измерений (определений)	—	Нет закрепления
1152	658 746,70	1 324 735,75	658 746,70	1 324 735,75			
860	658 721,75	1 324 735,68	658 721,75	1 324 735,68			
790	658 721,29	1 324 715,89	658 721,29	1 324 715,89			
1146	658 746,29	1 324 715,75	658 746,29	1 324 715,75			

2. Сведения о частях границ уточняемого земельного участка с кадастровым номером 23:42:0708006:395 :

Обозначение части границ		Горизонтальное проложение (S), м	Описание прохождения части границ	Сведения о согласовании местоположения границ (согласовано/спорное)
от т.	до т.			
1	2	3	4	5
1146	1152	20,00	—	согласовано
1152	860	24,95		
860	790	19,80		
790	1146	25,00		

3. Сведения о характеристиках уточняемого земельного участка с кадастровым номером 23:42:0708006:395 :

№ п/п	Наименование характеристики земельного участка	Значение характеристики
1	2	3

1	2	3
1.	Адрес земельного участка	—
1.1.	Сведения о местоположении земельного участка (при отсутствии адреса) в структурированном в соответствии с федеральной информационной адресной системой виде	Российская Федерация, Краснодарский край, Ейский р-н, Ейск г
1.2.	Дополнительные сведения о местоположении земельного участка	с/т Восход, участок 140
2.	Площадь земельного участка ± величина погрешности определения (вычисления) площади ($P \pm \Delta P$), м ²	497 ± 8,00
3.	Формула, примененная для вычисления предельной погрешности определения площади земельного участка, с подставленными значениями и итоговые (вычисленные) значения	$3,5 * 0,10 * \sqrt{(497,00)} = 8$
4.	Площадь земельного участка согласно сведениям Единого государственного реестра недвижимости (Ркад), м ²	494,00
5.	Оценка расхождения Р и Ркад ($P - P_{кад}$), м ²	3
6.	Предельный минимальный и максимальный размеры земельного участка (Рмин и Рмакс), м ²	Рмин = 300 Рмакс = 1 500
7.	Вид (виды) разрешенного использования	Для садоводства
7.1.	Дополнительные сведения об использовании земельного участка	—
8.	Кадастровый или иной государственный учетный номер (инвентарный) здания, сооружения, объекта незавершенного строительства, расположенного на земельном участке	—
9.	Сведения о земельных участках (землях общего пользования, территории общего пользования), посредством которых обеспечивается доступ	—
10.	Иные сведения	—
4. Пояснения к сведениям об уточняемом земельном участке с кадастровым номером		23:42:0708006:395 :
1.	—	—

1. Сведения о характерных точках границ уточняемого земельного участка с кадастровым номером 23:42:0708006:396 : Система координат МСК-23, зона 1 Зона № 1

Обозначение характерных точек границ	Координаты, м				Метод определения координат	Формулы, примененные для расчета средней квадратической погрешности определения координат характерных точек границ (Mt), с подставленными в такие формулы значениями и итоговые (вычисленные) значения Mt, м	Описание закрепления точки
	содержатся в Едином государственном реестре недвижимости		определены в результате выполнения комплексных кадастровых работ				
	X	Y	X	Y			
1	2	3	4	5	6	7	8
135	658 750,01	1 324 715,47	658 750,01	1 324 715,47	Метод спутниковых геодезических измерений (определений)	—	Нет закрепления
1149	658 749,80	1 324 695,32	658 749,80	1 324 695,32			
1148	658 771,34	1 324 694,92	658 771,34	1 324 694,92			
102	658 774,79	1 324 694,85	658 774,79	1 324 694,85			
1150	658 774,88	1 324 702,55	658 774,88	1 324 702,55			
1151	658 774,89	1 324 704,85	658 774,89	1 324 704,85			
136	658 775,01	1 324 715,00	658 775,01	1 324 715,00			
135	658 750,01	1 324 715,47	658 750,01	1 324 715,47			

2. Сведения о частях границ уточняемого земельного участка с кадастровым номером 23:42:0708006:396 :

Обозначение части границ		Горизонтальное проложение (S), м	Описание прохождения части границ	Сведения о согласовании местоположения границ (согласовано/спорное)
от т.	до т.			
1	2	3	4	5
135	1149	20,15	—	согласовано
1149	1148	21,54		
1148	102	3,45		
102	1150	7,70		

1	2	3	4	5
1150	1151	2,30	—	согласовано
1151	136	10,15		
136	135	25,00		

3. Сведения о характеристиках уточняемого земельного участка с кадастровым номером 23:42:0708006:396 :

№ п/п	Наименование характеристики земельного участка	Значение характеристики
1	2	3
1.	Адрес земельного участка	—
1.1.	Сведения о местоположении земельного участка (при отсутствии адреса) в структурированном в соответствии с федеральной информационной адресной системой виде	Российская Федерация, Краснодарский край, Ейский р-н, Ейск г
1.2.	Дополнительные сведения о местоположении земельного участка	с/т Восход, участок 141
2.	Площадь земельного участка ± величина погрешности определения (вычисления) площади ($P \pm \Delta P$), м ²	504 ± 8,00
3.	Формула, примененная для вычисления предельной погрешности определения площади земельного участка, с подставленными значениями и итоговые (вычисленные) значения	$3,5 * 0,10 * \sqrt{(504,00)} = 8$
4.	Площадь земельного участка согласно сведениям Единого государственного реестра недвижимости (Ркад), м ²	504,00
5.	Оценка расхождения Р и Ркад ($P - P_{кад}$), м ²	0
6.	Предельный минимальный и максимальный размеры земельного участка (Рмин и Рмакс), м ²	Рмин = 300 Рмакс = 1 500
7.	Вид (виды) разрешенного использования	для садоводства
7.1.	Дополнительные сведения об использовании земельного участка	—
8.	Кадастровый или иной государственный учетный номер (инвентарный) здания, сооружения, объекта незавершенного строительства, расположенного на земельном участке	—
9.	Сведения о земельных участках (землях общего пользования, территории общего пользования), посредством которых обеспечивается доступ	—
10.	Иные сведения	—

4. Пояснения к сведениям об уточняемом земельном участке с кадастровым номером 23:42:0708006:396 :

1.	—
----	---

1. Сведения о характерных точках границ уточняемого земельного участка с кадастровым номером 23:42:0708006:397 :
 Система координат МСК-23, зона 1 Зона № 1

Обозначение характерных точек границ	Координаты, м				Метод определения координат	Формулы, примененные для расчета средней квадратической погрешности определения координат характерных точек границ (Mt), с подставленными в такие формулы значениями и итоговые (вычисленные) значения Mt, м	Описание закрепления точки
	содержатся в Едином государственном реестре недвижимости		определены в результате выполнения комплексных кадастровых работ				
	X	Y	X	Y			
1	2	3	4	5	6	7	8
137	658 749,42	1 324 675,38	658 749,42	1 324 675,38	Метод спутниковых геодезических измерений (определений)	—	Нет закрепления
108	658 774,38	1 324 674,91	658 774,38	1 324 674,91			
107	658 774,47	1 324 679,39	658 774,47	1 324 679,39			
106	658 774,52	1 324 681,54	658 774,52	1 324 681,54			
н759О	—	—	658 774,58	1 324 684,71			
н756О	—	—	658 774,64	1 324 687,36			
103	658 774,74	1 324 692,06	658 774,74	1 324 692,06			
102	658 774,79	1 324 694,85	658 774,79	1 324 694,85			
1148	658 771,34	1 324 694,92	658 771,34	1 324 694,92			
1149	658 749,80	1 324 695,32	658 749,80	1 324 695,32			
137	658 749,42	1 324 675,38	658 749,42	1 324 675,38			

2. Сведения о частях границ уточняемого земельного участка с кадастровым номером 23:42:0708006:397 :

Обозначение части границ		Горизонтальное проложение (S), м	Описание прохождения части границ	Сведения о согласовании местоположения границ (согласовано/спорное)
от т.	до т.			
1	2	3	4	5
137	108	24,96	—	согласовано
108	107	4,48		
107	106	2,15		
106	н759О	3,17		
н759О	н756О	2,65		
н756О	103	4,70		
103	102	2,79		
102	1148	3,45		
1148	1149	21,54		
1149	137	19,94		

3. Сведения о характеристиках уточняемого земельного участка с кадастровым номером 23:42:0708006:397 :

№ п/п	Наименование характеристики земельного участка	Значение характеристики
1	2	3
1.	Адрес земельного участка	—
1.1.	Сведения о местоположении земельного участка (при отсутствии адреса) в структурированном в соответствии с федеральной информационной адресной системой виде	Российская Федерация, Краснодарский край, Ейский р-н, Ейск г
1.2.	Дополнительные сведения о местоположении земельного участка	с/т Восход, участок 143
2.	Площадь земельного участка ± величина погрешности определения (вычисления) площади ($P \pm \Delta P$), м ²	498 ± 8,00
3.	Формула, примененная для вычисления предельной погрешности определения площади земельного участка, с подставленными значениями и итоговые (вычисленные) значения	$3,5 * 0,10 * \sqrt{(498,00)} = 8$
4.	Площадь земельного участка согласно сведениям Единого государственного реестра недвижимости (Ркад), м ²	498,00
5.	Оценка расхождения Р и Ркад ($P - P_{кад}$), м ²	0
6.	Предельный минимальный и максимальный размеры земельного участка (Рмин и Рмакс), м ²	Рмин = 300 Рмакс = 1 500
7.	Вид (виды) разрешенного использования	Земельные участки садоводческих товариществ

1	2	3
7.1.	Дополнительные сведения об использовании земельного участка	—
8.	Кадастровый или иной государственный учетный номер (инвентарный) здания, сооружения, объекта незавершенного строительства, расположенного на земельном участке	—
9.	Сведения о земельных участках (землях общего пользования, территории общего пользования), посредством которых обеспечивается доступ	—
10.	Иные сведения	—

4. Пояснения к сведениям об уточняемом земельном участке с кадастровым номером 23:42:0708006:397 :

1.	—
----	---

1. Сведения о характерных точках границ уточняемого земельного участка с кадастровым номером 23:42:0708006:398 :
 Система координат МСК-23, зона 1 Зона № 1

Обозначение характерных точек границ	Координаты, м				Метод определения координат	Формулы, примененные для расчета средней квадратической погрешности определения координат характерных точек границ (Mt), с подставленными в такие формулы значениями и итоговые (вычисленные) значения Mt, м	Описание закрепления точки
	содержатся в Едином государственном реестре недвижимости		определены в результате выполнения комплексных кадастровых работ				
	X	Y	X	Y			
1	2	3	4	5	6	7	8
184	658 720,85	1 324 695,79	658 720,85	1 324 695,79	Метод спутниковых геодезических измерений (определений)	—	Нет закрепления
187	658 720,72	1 324 675,69	658 720,72	1 324 675,69			
923	658 745,90	1 324 675,47	658 745,90	1 324 675,47			
1147	658 746,09	1 324 695,50	658 746,09	1 324 695,50			
184	658 720,85	1 324 695,79	658 720,85	1 324 695,79			

2. Сведения о частях границ уточняемого земельного участка с кадастровым номером 23:42:0708006:398 :

Обозначение части границ		Горизонтальное проложение (S), м	Описание прохождения части границ	Сведения о согласовании местоположения границ (согласовано/спорное)
от т.	до т.			

1	2	3	4	5
184	187	20,10	—	согласовано
187	923	25,18		
923	1147	20,03		
1147	184	25,24		

3. Сведения о характеристиках уточняемого земельного участка с кадастровым номером 23:42:0708006:398 :

№ п/п	Наименование характеристики земельного участка	Значение характеристики
1	2	3
1.	Адрес земельного участка	—
1.1.	Сведения о местоположении земельного участка (при отсутствии адреса) в структурированном в соответствии с федеральной информационной адресной системой виде	Российская Федерация, Краснодарский край, Ейский р-н, Ейск г
1.2.	Дополнительные сведения о местоположении земельного участка	с/т Восход, участок 144
2.	Площадь земельного участка ± величина погрешности определения (вычисления) площади ($P \pm \Delta P$), м ²	506 ± 8,00
3.	Формула, примененная для вычисления предельной погрешности определения площади земельного участка, с подставленными значениями и итоговые (вычисленные) значения	$3,5 * 0,10 * \sqrt{(506,00)} = 8$
4.	Площадь земельного участка согласно сведениям Единого государственного реестра недвижимости (Ркад), м ²	506,00
5.	Оценка расхождения Р и Ркад ($P - P_{кад}$), м ²	0
6.	Предельный минимальный и максимальный размеры земельного участка (Рмин и Рмакс), м ²	Рмин = 300 Рмакс = 1 500
7.	Вид (виды) разрешенного использования	Для садоводства
7.1.	Дополнительные сведения об использовании земельного участка	—
8.	Кадастровый или иной государственный учетный номер (инвентарный) здания, сооружения, объекта незавершенного строительства, расположенного на земельном участке	—
9.	Сведения о земельных участках (землях общего пользования, территории общего пользования), посредством которых обеспечивается доступ	—
10.	Иные сведения	—

4. Пояснения к сведениям об уточняемом земельном участке с кадастровым номером 23:42:0708006:398 :

1.	—
----	---

1. Сведения о характерных точках границ уточняемого земельного участка с кадастровым номером 23:42:0708006:399 :
 Система координат МСК-23, зона 1 Зона № 1

Обозначение характерных точек границ	Координаты, м				Метод определения координат	Формулы, примененные для расчета средней квадратической погрешности определения координат характерных точек границ (Mt), с подставленными в такие формулы значениями и итоговые (вычисленные) значения Mt, м	Описание закрепления точки
	содержатся в Едином государственном реестре недвижимости		определены в результате выполнения комплексных кадастровых работ				
	X	Y	X	Y			
1	2	3	4	5	6	7	8
140	—	—	658 775,21	1 324 654,90	Метод спутниковых геодезических измерений (определений)	—	Закрепление отсутствует
139	—	—	658 774,16	1 324 654,91			Нет закрепления
138	—	—	658 749,83	1 324 655,62			Закрепление отсутствует
141	—	—	658 750,25	1 324 635,80			
142	—	—	658 775,09	1 324 635,16			
140	—	—	658 775,21	1 324 654,90			

2. Сведения о частях границ уточняемого земельного участка с кадастровым номером 23:42:0708006:399 :

Обозначение части границ		Горизонтальное проложение (S), м	Описание прохождения части границ	Сведения о согласовании местоположения границ (согласовано/спорное)
от т.	до т.			
1	2	3	4	5
140	139	1,05	Согласовано	согласовано
139	138	24,34		
138	141	19,82		
141	142	24,85		
142	140	19,74		

3. Сведения о характеристиках уточняемого земельного участка с кадастровым номером 23:42:0708006:399 :

№ п/п	Наименование характеристики земельного участка	Значение характеристики
-------	--	-------------------------

1	2	3
1.	Адрес земельного участка	—
1.1.	Сведения о местоположении земельного участка (при отсутствии адреса) в структурированном в соответствии с федеральной информационной адресной системой виде	Российская Федерация, Краснодарский край, Ейский р-н, Ейск г
1.2.	Дополнительные сведения о местоположении земельного участка	с/т Восход, участок 147
2.	Площадь земельного участка ± величина погрешности определения (вычисления) площади ($P \pm \Delta P$), м ²	496 ± 8,00
3.	Формула, примененная для вычисления предельной погрешности определения площади земельного участка, с подставленными значениями и итоговые (вычисленные) значения	$3,5 * 0,10 * \sqrt{(496,00)} = 8$
4.	Площадь земельного участка согласно сведениям Единого государственного реестра недвижимости (Ркад), м ²	500,00
5.	Оценка расхождения Р и Ркад ($P - P_{кад}$), м ²	4
6.	Предельный минимальный и максимальный размеры земельного участка (Рмин и Рмакс), м ²	Рмин = 300 Рмакс = 1 500
7.	Вид (виды) разрешенного использования	Земельные участки садоводческих товариществ
7.1.	Дополнительные сведения об использовании земельного участка	—
8.	Кадастровый или иной государственный учетный номер (инвентарный) здания, сооружения, объекта незавершенного строительства, расположенного на земельном участке	23:42:0708006:898
9.	Сведения о земельных участках (землях общего пользования, территории общего пользования), посредством которых обеспечивается доступ	—
10.	Иные сведения	—
4. Пояснения к сведениям об уточняемом земельном участке с кадастровым номером		23:42:0708006:399 :
1.	—	—

1. Сведения о характерных точках границ уточняемого земельного участка с кадастровым номером 23:42:0708006:400 :
 Система координат МСК-23, зона 1 Зона № 1

Обозначение характерных точек границ	Координаты, м				Метод определения координат	Формулы, примененные для расчета средней квадратической погрешности определения координат характерных точек границ (Mt), с подставленными в такие формулы значениями и итоговые (вычисленные) значения Mt, м	Описание закрепления точки
	содержатся в Едином государственном реестре недвижимости		определены в результате выполнения комплексных кадастровых работ				
	X	Y	X	Y			
1	2	3	4	5	6	7	8
912	658 721,62	1 324 655,56	658 721,62	1 324 655,56	Метод спутниковых геодезических измерений (определений)	—	Нет закрепления
916	658 721,35	1 324 635,67	658 721,35	1 324 635,67			
921	658 745,52	1 324 635,44	658 745,52	1 324 635,44			
922	658 746,20	1 324 655,78	658 746,20	1 324 655,78			
912	658 721,62	1 324 655,56	658 721,62	1 324 655,56			

2. Сведения о частях границ уточняемого земельного участка с кадастровым номером 23:42:0708006:400 :

Обозначение части границ		Горизонтальное проложение (S), м	Описание прохождения части границ	Сведения о согласовании местоположения границ (согласовано/спорное)
от т.	до т.			
1	2	3	4	5
912	916	19,89	—	согласовано
916	921	24,17		
921	922	20,35		
922	912	24,58		

3. Сведения о характеристиках уточняемого земельного участка с кадастровым номером 23:42:0708006:400 :

№ п/п	Наименование характеристики земельного участка	Значение характеристики
1	2	3

1	2	3
1.	Адрес земельного участка	—
1.1.	Сведения о местоположении земельного участка (при отсутствии адреса) в структурированном в соответствии с федеральной информационной адресной системой виде	Российская Федерация, Краснодарский край, Ейский р-н, Ейск г
1.2.	Дополнительные сведения о местоположении земельного участка	с/т Восход, участок 148
2.	Площадь земельного участка ± величина погрешности определения (вычисления) площади ($P \pm \Delta P$), м ²	490 ± 8,00
3.	Формула, примененная для вычисления предельной погрешности определения площади земельного участка, с подставленными значениями и итоговые (вычисленные) значения	$3,5 * 0,10 * \sqrt{(490,00)} = 8$
4.	Площадь земельного участка согласно сведениям Единого государственного реестра недвижимости (Ркад), м ²	490,00
5.	Оценка расхождения Р и Ркад (Р - Ркад), м ²	0
6.	Предельный минимальный и максимальный размеры земельного участка (Рмин и Рмакс), м ²	Рмин = 300 Рмакс = 1 500
7.	Вид (виды) разрешенного использования	для садоводства
7.1.	Дополнительные сведения об использовании земельного участка	—
8.	Кадастровый или иной государственный учетный номер (инвентарный) здания, сооружения, объекта незавершенного строительства, расположенного на земельном участке	—
9.	Сведения о земельных участках (землях общего пользования, территории общего пользования), посредством которых обеспечивается доступ	—
10.	Иные сведения	—
4. Пояснения к сведениям об уточняемом земельном участке с кадастровым номером		23:42:0708006:400 :
1.	—	—

1. Сведения о характерных точках границ уточняемого земельного участка с кадастровым номером 23:42:0708006:401 :
 Система координат МСК-23, зона 1 Зона № 1

Обозначение характерных точек границ	Координаты, м				Метод определения координат	Формулы, примененные для расчета средней квадратической погрешности определения координат характерных точек границ (Mt), с подставленными в такие формулы значениями и итоговые (вычисленные) значения Mt, м	Описание закрепления точки
	содержатся в Едином государственном реестре недвижимости		определены в результате выполнения комплексных кадастровых работ				
	X	Y	X	Y			
1	2	3	4	5	6	7	8
142	—	—	658 775,09	1 324 635,16	Метод спутниковых геодезических измерений (определений)	—	Закрепление отсутствует
141	—	—	658 750,25	1 324 635,80			Нет закрепления
143	—	—	658 749,82	1 324 615,80			
144	—	—	658 774,61	1 324 615,30			
142	—	—	658 775,09	1 324 635,16			Закрепление отсутствует

2. Сведения о частях границ уточняемого земельного участка с кадастровым номером 23:42:0708006:401 :

Обозначение части границ		Горизонтальное проложение (S), м	Описание прохождения части границ	Сведения о согласовании местоположения границ (согласовано/спорное)
от т.	до т.			
1	2	3	4	5
142	141	24,85	Согласовано	согласовано
141	143	20,00		
143	144	24,80		
144	142	19,87		

3. Сведения о характеристиках уточняемого земельного участка с кадастровым номером 23:42:0708006:401 :

№ п/п	Наименование характеристики земельного участка	Значение характеристики
1	2	3

1	2	3
1.	Адрес земельного участка	—
1.1.	Сведения о местоположении земельного участка (при отсутствии адреса) в структурированном в соответствии с федеральной информационной адресной системой виде	Российская Федерация, Краснодарский край, Ейский р-н, Ейск г
1.2.	Дополнительные сведения о местоположении земельного участка	с/т Восход, участок 149
2.	Площадь земельного участка ± величина погрешности определения (вычисления) площади ($P \pm \Delta P$), м ²	495 ± 8,00
3.	Формула, примененная для вычисления предельной погрешности определения площади земельного участка, с подставленными значениями и итоговые (вычисленные) значения	$3,5 * 0,10 * \sqrt{(495,00)} = 8$
4.	Площадь земельного участка согласно сведениям Единого государственного реестра недвижимости (Ркад), м ²	500,00
5.	Оценка расхождения Р и Ркад ($P - P_{кад}$), м ²	5
6.	Предельный минимальный и максимальный размеры земельного участка (Рмин и Рмакс), м ²	Рмин = 300 Рмакс = 1 500
7.	Вид (виды) разрешенного использования	Земельные участки садоводческих товариществ
7.1.	Дополнительные сведения об использовании земельного участка	—
8.	Кадастровый или иной государственный учетный номер (инвентарный) здания, сооружения, объекта незавершенного строительства, расположенного на земельном участке	23:42:0708006:797
9.	Сведения о земельных участках (землях общего пользования, территории общего пользования), посредством которых обеспечивается доступ	—
10.	Иные сведения	—
4. Пояснения к сведениям об уточняемом земельном участке с кадастровым номером		23:42:0708006:401 :
1.	—	—

1. Сведения о характерных точках границ уточняемого земельного участка с кадастровым номером 23:42:0708006:403 :
 Система координат МСК-23, зона 1 Зона № 1

Обозначение характерных точек границ	Координаты, м				Метод определения координат	Формулы, примененные для расчета средней квадратической погрешности определения координат характерных точек границ (Mt), с подставленными в такие формулы значениями и итоговые (вычисленные) значения Mt, м	Описание закрепления точки
	содержатся в Едином государственном реестре недвижимости		определены в результате выполнения комплексных кадастровых работ				
	X	Y	X	Y			
1	2	3	4	5	6	7	8
1143	658 774,57	1 324 575,31	658 774,57	1 324 575,31	Метод спутниковых геодезических измерений (определений)	—	Нет закрепления
146	658 774,84	1 324 595,30	658 774,84	1 324 595,30			
145	658 749,83	1 324 595,63	658 749,83	1 324 595,63			
1144	658 749,56	1 324 575,64	658 749,56	1 324 575,64			
1143	658 774,57	1 324 575,31	658 774,57	1 324 575,31			

2. Сведения о частях границ уточняемого земельного участка с кадастровым номером 23:42:0708006:403 :

Обозначение части границ		Горизонтальное проложение (S), м	Описание прохождения части границ	Сведения о согласовании местоположения границ (согласовано/спорное)
от т.	до т.			
1	2	3	4	5
1143	146	19,99	—	согласовано
146	145	25,01		
145	1144	19,99		
1144	1143	25,01		

3. Сведения о характеристиках уточняемого земельного участка с кадастровым номером 23:42:0708006:403 :

№ п/п	Наименование характеристики земельного участка	Значение характеристики
1	2	3

1	2	3
1.	Адрес земельного участка	—
1.1.	Сведения о местоположении земельного участка (при отсутствии адреса) в структурированном в соответствии с федеральной информационной адресной системой виде	Российская Федерация, Краснодарский край, Ейский р-н, Ейск г
1.2.	Дополнительные сведения о местоположении земельного участка	с/т Восход, участок 153
2.	Площадь земельного участка ± величина погрешности определения (вычисления) площади ($P \pm \Delta P$), м ²	500 ± 8,00
3.	Формула, примененная для вычисления предельной погрешности определения площади земельного участка, с подставленными значениями и итоговые (вычисленные) значения	$3,5 * 0,10 * \sqrt{(500,00)} = 8$
4.	Площадь земельного участка согласно сведениям Единого государственного реестра недвижимости (Ркад), м ²	500,00
5.	Оценка расхождения Р и Ркад ($P - P_{кад}$), м ²	0
6.	Предельный минимальный и максимальный размеры земельного участка (Рмин и Рмакс), м ²	Рмин = 300 Рмакс = 1 500
7.	Вид (виды) разрешенного использования	для садоводства
7.1.	Дополнительные сведения об использовании земельного участка	—
8.	Кадастровый или иной государственный учетный номер (инвентарный) здания, сооружения, объекта незавершенного строительства, расположенного на земельном участке	—
9.	Сведения о земельных участках (землях общего пользования, территории общего пользования), посредством которых обеспечивается доступ	—
10.	Иные сведения	—
4. Пояснения к сведениям об уточняемом земельном участке с кадастровым номером		23:42:0708006:403 :
1.	—	—

1. Сведения о характерных точках границ уточняемого земельного участка с кадастровым номером 23:42:0708006:404 :
 Система координат МСК-23, зона 1 Зона № 1

Обозначение характерных точек границ	Координаты, м				Метод определения координат	Формулы, примененные для расчета средней квадратической погрешности определения координат характерных точек границ (Mt), с подставленными в такие формулы значениями и итоговые (вычисленные) значения Mt, м	Описание закрепления точки
	содержатся в Едином государственном реестре недвижимости		определены в результате выполнения комплексных кадастровых работ				
	X	Y	X	Y			
1	2	3	4	5	6	7	8
1142	658 745,46	1 324 575,45	658 745,46	1 324 575,45	Метод спутниковых геодезических измерений (определений)	—	Нет закрепления
1145	658 745,65	1 324 595,64	658 745,65	1 324 595,64			
863	658 720,81	1 324 595,67	658 720,81	1 324 595,67			
788	658 720,54	1 324 575,67	658 720,54	1 324 575,67			
1142	658 745,46	1 324 575,45	658 745,46	1 324 575,45			

2. Сведения о частях границ уточняемого земельного участка с кадастровым номером 23:42:0708006:404 :

Обозначение части границ		Горизонтальное проложение (S), м	Описание прохождения части границ	Сведения о согласовании местоположения границ (согласовано/спорное)
от т.	до т.			
1	2	3	4	5
1142	1145	20,19	—	согласовано
1145	863	24,84		
863	788	20,00		
788	1142	24,92		

3. Сведения о характеристиках уточняемого земельного участка с кадастровым номером 23:42:0708006:404 :

№ п/п	Наименование характеристики земельного участка	Значение характеристики
1	2	3

1	2	3
1.	Адрес земельного участка	—
1.1.	Сведения о местоположении земельного участка (при отсутствии адреса) в структурированном в соответствии с федеральной информационной адресной системой виде	Российская Федерация, Краснодарский край, Ейский р-н, Ейск г
1.2.	Дополнительные сведения о местоположении земельного участка	с/т Восход, участок 154
2.	Площадь земельного участка ± величина погрешности определения (вычисления) площади ($P \pm \Delta P$), м ²	500 ± 8,00
3.	Формула, примененная для вычисления предельной погрешности определения площади земельного участка, с подставленными значениями и итоговые (вычисленные) значения	$3,5 * 0,10 * \sqrt{(500,00)} = 8$
4.	Площадь земельного участка согласно сведениям Единого государственного реестра недвижимости (Ркад), м ²	500,00
5.	Оценка расхождения Р и Ркад (Р - Ркад), м ²	0
6.	Предельный минимальный и максимальный размеры земельного участка (Рмин и Рмакс), м ²	Рмин = 300 Рмакс = 1 500
7.	Вид (виды) разрешенного использования	Для садоводства
7.1.	Дополнительные сведения об использовании земельного участка	—
8.	Кадастровый или иной государственный учетный номер (инвентарный) здания, сооружения, объекта незавершенного строительства, расположенного на земельном участке	—
9.	Сведения о земельных участках (землях общего пользования, территории общего пользования), посредством которых обеспечивается доступ	—
10.	Иные сведения	—
4. Пояснения к сведениям об уточняемом земельном участке с кадастровым номером		23:42:0708006:404 :
1.	—	—

1. Сведения о характерных точках границ уточняемого земельного участка с кадастровым номером 23:42:0708006:405 :
 Система координат МСК-23, зона 1 Зона № 1

Обозначение характерных точек границ	Координаты, м				Метод определения координат	Формулы, примененные для расчета средней квадратической погрешности определения координат характерных точек границ (Mt), с подставленными в такие формулы значениями и итоговые (вычисленные) значения Mt, м	Описание закрепления точки
	содержатся в Едином государственном реестре недвижимости		определены в результате выполнения комплексных кадастровых работ				
	X	Y	X	Y			
1	2	3	4	5	6	7	8
917	658 774,30	1 324 555,31	658 774,30	1 324 555,31	Метод спутниковых геодезических измерений (определений)	—	Нет закрепления
1143	658 774,57	1 324 575,31	658 774,57	1 324 575,31			
1144	658 749,56	1 324 575,64	658 749,56	1 324 575,64			
918	658 749,30	1 324 555,64	658 749,30	1 324 555,64			
917	658 774,30	1 324 555,31	658 774,30	1 324 555,31			

2. Сведения о частях границ уточняемого земельного участка с кадастровым номером 23:42:0708006:405 :

Обозначение части границ		Горизонтальное проложение (S), м	Описание прохождения части границ	Сведения о согласовании местоположения границ (согласовано/спорное)
от т.	до т.			
1	2	3	4	5
917	1143	20,00	—	согласовано
1143	1144	25,01		
1144	918	20,00		
918	917	25,00		

3. Сведения о характеристиках уточняемого земельного участка с кадастровым номером 23:42:0708006:405 :

№ п/п	Наименование характеристики земельного участка	Значение характеристики
1	2	3

1	2	3
1.	Адрес земельного участка	—
1.1.	Сведения о местоположении земельного участка (при отсутствии адреса) в структурированном в соответствии с федеральной информационной адресной системой виде	Российская Федерация, Краснодарский край, Ейский р-н, Ейск г
1.2.	Дополнительные сведения о местоположении земельного участка	с/т Восход, участок 155
2.	Площадь земельного участка ± величина погрешности определения (вычисления) площади ($P \pm \Delta P$), м ²	500 ± 8,00
3.	Формула, примененная для вычисления предельной погрешности определения площади земельного участка, с подставленными значениями и итоговые (вычисленные) значения	$3,5 * 0,10 * \sqrt{(500,00)} = 8$
4.	Площадь земельного участка согласно сведениям Единого государственного реестра недвижимости (Ркад), м ²	500,00
5.	Оценка расхождения Р и Ркад (Р - Ркад), м ²	0
6.	Предельный минимальный и максимальный размеры земельного участка (Рмин и Рмакс), м ²	Рмин = 300 Рмакс = 1 500
7.	Вид (виды) разрешенного использования	Земельные участки садоводческих товариществ
7.1.	Дополнительные сведения об использовании земельного участка	—
8.	Кадастровый или иной государственный учетный номер (инвентарный) здания, сооружения, объекта незавершенного строительства, расположенного на земельном участке	—
9.	Сведения о земельных участках (землях общего пользования, территории общего пользования), посредством которых обеспечивается доступ	—
10.	Иные сведения	—
4. Пояснения к сведениям об уточняемом земельном участке с кадастровым номером		23:42:0708006:405 :
1.	—	—

1. Сведения о характерных точках границ уточняемого земельного участка с кадастровым номером 23:42:0708006:406 :
 Система координат МСК-23, зона 1 Зона № 1

Обозначение характерных точек границ	Координаты, м				Метод определения координат	Формулы, примененные для расчета средней квадратической погрешности определения координат характерных точек границ (Mt), с подставленными в такие формулы значениями и итоговые (вычисленные) значения Mt, м	Описание закрепления точки
	содержатся в Едином государственном реестре недвижимости		определены в результате выполнения комплексных кадастровых работ				
	X	Y	X	Y			
1	2	3	4	5	6	7	8
170	658 745,27	1 324 555,55	658 745,27	1 324 555,55	Метод спутниковых геодезических измерений (определений)	—	Нет закрепления
1142	658 745,46	1 324 575,45	658 745,46	1 324 575,45			
788	658 720,54	1 324 575,67	658 720,54	1 324 575,67			
171	658 720,27	1 324 555,81	658 720,27	1 324 555,81			
170	658 745,27	1 324 555,55	658 745,27	1 324 555,55			

2. Сведения о частях границ уточняемого земельного участка с кадастровым номером 23:42:0708006:406 :

Обозначение части границ		Горизонтальное проложение (S), м	Описание прохождения части границ	Сведения о согласовании местоположения границ (согласовано/спорное)
от т.	до т.			
1	2	3	4	5
170	1142	19,90	—	согласовано
1142	788	24,92		
788	171	19,86		
171	170	25,00		

3. Сведения о характеристиках уточняемого земельного участка с кадастровым номером 23:42:0708006:406 :

№ п/п	Наименование характеристики земельного участка	Значение характеристики
1	2	3

1	2	3
1.	Адрес земельного участка	—
1.1.	Сведения о местоположении земельного участка (при отсутствии адреса) в структурированном в соответствии с федеральной информационной адресной системой виде	Российская Федерация, Краснодарский край, Ейский р-н, Ейск г
1.2.	Дополнительные сведения о местоположении земельного участка	с/т Восход, участок 156
2.	Площадь земельного участка ± величина погрешности определения (вычисления) площади ($P \pm \Delta P$), м ²	496 ± 8,00
3.	Формула, примененная для вычисления предельной погрешности определения площади земельного участка, с подставленными значениями и итоговые (вычисленные) значения	$3,5 * 0,10 * \sqrt{(496,00)} = 8$
4.	Площадь земельного участка согласно сведениям Единого государственного реестра недвижимости (Ркад), м ²	496,00
5.	Оценка расхождения Р и Ркад (Р - Ркад), м ²	0
6.	Предельный минимальный и максимальный размеры земельного участка (Рмин и Рмакс), м ²	Рмин = 300 Рмакс = 1 500
7.	Вид (виды) разрешенного использования	Земельные участки садоводческих товариществ
7.1.	Дополнительные сведения об использовании земельного участка	—
8.	Кадастровый или иной государственный учетный номер (инвентарный) здания, сооружения, объекта незавершенного строительства, расположенного на земельном участке	—
9.	Сведения о земельных участках (землях общего пользования, территории общего пользования), посредством которых обеспечивается доступ	—
10.	Иные сведения	—
4. Пояснения к сведениям об уточняемом земельном участке с кадастровым номером		23:42:0708006:406 :
1.	—	—

1. Сведения о характерных точках границ уточняемого земельного участка с кадастровым номером 23:42:0708006:407 :
 Система координат МСК-23, зона 1 Зона № 1

Обозначение характерных точек границ	Координаты, м				Метод определения координат	Формулы, примененные для расчета средней квадратической погрешности определения координат характерных точек границ (Mt), с подставленными в такие формулы значениями и итоговые (вычисленные) значения Mt, м	Описание закрепления точки
	содержатся в Едином государственном реестре недвижимости		определены в результате выполнения комплексных кадастровых работ				
	X	Y	X	Y			
1	2	3	4	5	6	7	8
111	—	—	658 774,04	1 324 535,31	Метод спутниковых геодезических измерений (определений)	—	Нет закрепления
147	—	—	658 749,04	1 324 535,64			
148	—	—	658 748,75	1 324 515,31			
112	—	—	658 773,75	1 324 515,36			
111	—	—	658 774,04	1 324 535,31			

2. Сведения о частях границ уточняемого земельного участка с кадастровым номером 23:42:0708006:407 :

Обозначение части границ		Горизонтальное проложение (S), м	Описание прохождения части границ	Сведения о согласовании местоположения границ (согласовано/спорное)
от т.	до т.			
1	2	3	4	5
111	147	25,00	Согласовано	согласовано
147	148	20,33		
148	112	25,00		
112	111	19,95		

3. Сведения о характеристиках уточняемого земельного участка с кадастровым номером 23:42:0708006:407 :

№ п/п	Наименование характеристики земельного участка	Значение характеристики
1	2	3

1	2	3
1.	Адрес земельного участка	—
1.1.	Сведения о местоположении земельного участка (при отсутствии адреса) в структурированном в соответствии с федеральной информационной адресной системой виде	Российская Федерация, Краснодарский край, Ейский р-н, Ейск г
1.2.	Дополнительные сведения о местоположении земельного участка	с/т Восход, участок 159
2.	Площадь земельного участка ± величина погрешности определения (вычисления) площади ($P \pm \Delta P$), м ²	504 ± 8,00
3.	Формула, примененная для вычисления предельной погрешности определения площади земельного участка, с подставленными значениями и итоговые (вычисленные) значения	$3,5 * 0,10 * \sqrt{(504,00)} = 8$
4.	Площадь земельного участка согласно сведениям Единого государственного реестра недвижимости (Ркад), м ²	500,00
5.	Оценка расхождения Р и Ркад ($P - P_{кад}$), м ²	4
6.	Предельный минимальный и максимальный размеры земельного участка (Рмин и Рмакс), м ²	Рмин = 300 Рмакс = 1 500
7.	Вид (виды) разрешенного использования	Земельные участки садоводческих товариществ
7.1.	Дополнительные сведения об использовании земельного участка	—
8.	Кадастровый или иной государственный учетный номер (инвентарный) здания, сооружения, объекта незавершенного строительства, расположенного на земельном участке	—
9.	Сведения о земельных участках (землях общего пользования, территории общего пользования), посредством которых обеспечивается доступ	—
10.	Иные сведения	—
4. Пояснения к сведениям об уточняемом земельном участке с кадастровым номером		23:42:0708006:407 :
1.	—	—

1. Сведения о характерных точках границ уточняемого земельного участка с кадастровым номером 23:42:0708006:409 :
 Система координат МСК-23, зона 1 Зона № 1

Обозначение характерных точек границ	Координаты, м				Метод определения координат	Формулы, примененные для расчета средней квадратической погрешности определения координат характерных точек границ (Mt), с подставленными в такие формулы значениями и итоговые (вычисленные) значения Mt, м	Описание закрепления точки
	содержатся в Едином государственном реестре недвижимости		определены в результате выполнения комплексных кадастровых работ				
	X	Y	X	Y			
1	2	3	4	5	6	7	8
149	—	—	658 773,46	1 324 495,37	Метод спутниковых геодезических измерений (определений)	—	Нет закрепления
150	—	—	658 748,46	1 324 495,31			
151	—	—	658 748,25	1 324 475,80			
115	—	—	658 773,17	1 324 475,31			
149	—	—	658 773,46	1 324 495,37			

2. Сведения о частях границ уточняемого земельного участка с кадастровым номером 23:42:0708006:409 :

Обозначение части границ		Горизонтальное проложение (S), м	Описание прохождения части границ	Сведения о согласовании местоположения границ (согласовано/спорное)
от т.	до т.			
1	2	3	4	5
149	150	25,00	Согласовано	согласовано
150	151	19,51		
151	115	24,92		
115	149	20,06		

3. Сведения о характеристиках уточняемого земельного участка с кадастровым номером 23:42:0708006:409 :

№ п/п	Наименование характеристики земельного участка	Значение характеристики
1	2	3

1	2	3
1.	Адрес земельного участка	—
1.1.	Сведения о местоположении земельного участка (при отсутствии адреса) в структурированном в соответствии с федеральной информационной адресной системой виде	Российская Федерация, Краснодарский край, Ейский р-н, Ейск г
1.2.	Дополнительные сведения о местоположении земельного участка	с/т Восход, участок 163
2.	Площадь земельного участка ± величина погрешности определения (вычисления) площади ($P \pm \Delta P$), м ²	494 ± 8,00
3.	Формула, примененная для вычисления предельной погрешности определения площади земельного участка, с подставленными значениями и итоговые (вычисленные) значения	$3,5 * 0,10 * \sqrt{(494,00)} = 8$
4.	Площадь земельного участка согласно сведениям Единого государственного реестра недвижимости (Ркад), м ²	500,00
5.	Оценка расхождения Р и Ркад ($P - P_{кад}$), м ²	6
6.	Предельный минимальный и максимальный размеры земельного участка (Рмин и Рмакс), м ²	Рмин = 300 Рмакс = 1 500
7.	Вид (виды) разрешенного использования	для садоводства
7.1.	Дополнительные сведения об использовании земельного участка	—
8.	Кадастровый или иной государственный учетный номер (инвентарный) здания, сооружения, объекта незавершенного строительства, расположенного на земельном участке	—
9.	Сведения о земельных участках (землях общего пользования, территории общего пользования), посредством которых обеспечивается доступ	—
10.	Иные сведения	—
4. Пояснения к сведениям об уточняемом земельном участке с кадастровым номером		23:42:0708006:409 :
1.	—	—

1. Сведения о характерных точках границ уточняемого земельного участка с кадастровым номером 23:42:0708006:411 :
 Система координат МСК-23, зона 1 Зона № 1

Обозначение характерных точек границ	Координаты, м				Метод определения координат	Формулы, примененные для расчета средней квадратической погрешности определения координат характерных точек границ (Mt), с подставленными в такие формулы значениями и итоговые (вычисленные) значения Mt, м	Описание закрепления точки
	содержатся в Едином государственном реестре недвижимости		определены в результате выполнения комплексных кадастровых работ				
	X	Y	X	Y			
1	2	3	4	5	6	7	8
115	658 773,17	1 324 475,31	658 773,17	1 324 475,31	Метод спутниковых геодезических измерений (определений)	—	Нет закрепления
151	658 748,25	1 324 475,80	658 748,25	1 324 475,80			
1140	658 747,98	1 324 455,69	658 747,98	1 324 455,69			
116	658 772,78	1 324 455,40	658 772,78	1 324 455,40			
115	658 773,17	1 324 475,31	658 773,17	1 324 475,31			

2. Сведения о частях границ уточняемого земельного участка с кадастровым номером 23:42:0708006:411 :

Обозначение части границ		Горизонтальное проложение (S), м	Описание прохождения части границ	Сведения о согласовании местоположения границ (согласовано/спорное)
от т.	до т.			
1	2	3	4	5
115	151	24,92	—	согласовано
151	1140	20,11		
1140	116	24,80		
116	115	19,91		

3. Сведения о характеристиках уточняемого земельного участка с кадастровым номером 23:42:0708006:411 :

№ п/п	Наименование характеристики земельного участка	Значение характеристики
1	2	3

1	2	3
1.	Адрес земельного участка	—
1.1.	Сведения о местоположении земельного участка (при отсутствии адреса) в структурированном в соответствии с федеральной информационной адресной системой виде	Российская Федерация, Краснодарский край, Ейский р-н, Ейск г
1.2.	Дополнительные сведения о местоположении земельного участка	с/т Восход, участок 165
2.	Площадь земельного участка ± величина погрешности определения (вычисления) площади ($P \pm \Delta P$), м ²	498 ± 8,00
3.	Формула, примененная для вычисления предельной погрешности определения площади земельного участка, с подставленными значениями и итоговые (вычисленные) значения	$3,5 * 0,10 * \sqrt{(498,00)} = 8$
4.	Площадь земельного участка согласно сведениям Единого государственного реестра недвижимости (Ркад), м ²	498,00
5.	Оценка расхождения Р и Ркад ($P - P_{кад}$), м ²	0
6.	Предельный минимальный и максимальный размеры земельного участка (Рмин и Рмакс), м ²	Рмин = 300 Рмакс = 1 500
7.	Вид (виды) разрешенного использования	Земельные участки садоводческих товариществ
7.1.	Дополнительные сведения об использовании земельного участка	—
8.	Кадастровый или иной государственный учетный номер (инвентарный) здания, сооружения, объекта незавершенного строительства, расположенного на земельном участке	—
9.	Сведения о земельных участках (землях общего пользования, территории общего пользования), посредством которых обеспечивается доступ	—
10.	Иные сведения	—
4. Пояснения к сведениям об уточняемом земельном участке с кадастровым номером		23:42:0708006:411 :
1.	—	—

1. Сведения о характерных точках границ уточняемого земельного участка с кадастровым номером 23:42:0708006:412 :
 Система координат МСК-23, зона 1 Зона № 1

Обозначение характерных точек границ	Координаты, м				Метод определения координат	Формулы, примененные для расчета средней квадратической погрешности определения координат характерных точек границ (Mt), с подставленными в такие формулы значениями и итоговые (вычисленные) значения Mt, м	Описание закрепления точки
	содержатся в Едином государственном реестре недвижимости		определены в результате выполнения комплексных кадастровых работ				
	X	Y	X	Y			
1	2	3	4	5	6	7	8
1139	658 744,22	1 324 475,81	658 744,22	1 324 475,81	Метод спутниковых геодезических измерений (определений)	—	Нет закрепления
1008	658 718,99	1 324 476,22	658 718,99	1 324 476,22			
177	658 718,90	1 324 456,14	658 718,90	1 324 456,14			
176	658 743,93	1 324 455,81	658 743,93	1 324 455,81			
1139	658 744,22	1 324 475,81	658 744,22	1 324 475,81			

2. Сведения о частях границ уточняемого земельного участка с кадастровым номером 23:42:0708006:412 :

Обозначение части границ		Горизонтальное проложение (S), м	Описание прохождения части границ	Сведения о согласовании местоположения границ (согласовано/спорное)
от т.	до т.			
1	2	3	4	5
1139	1008	25,23	—	согласовано
1008	177	20,08		
177	176	25,03		
176	1139	20,00		

3. Сведения о характеристиках уточняемого земельного участка с кадастровым номером 23:42:0708006:412 :

№ п/п	Наименование характеристики земельного участка	Значение характеристики
1	2	3
1		

1	2	3
1.	Адрес земельного участка	—
1.1.	Сведения о местоположении земельного участка (при отсутствии адреса) в структурированном в соответствии с федеральной информационной адресной системой виде	Российская Федерация, Краснодарский край, Ейский р-н, Ейск г
1.2.	Дополнительные сведения о местоположении земельного участка	с/т Восход, участок 166
2.	Площадь земельного участка ± величина погрешности определения (вычисления) площади ($P \pm \Delta P$), м ²	504 ± 8,00
3.	Формула, примененная для вычисления предельной погрешности определения площади земельного участка, с подставленными значениями и итоговые (вычисленные) значения	$3,5 * 0,10 * \sqrt{(504,00)} = 8$
4.	Площадь земельного участка согласно сведениям Единого государственного реестра недвижимости (Ркад), м ²	504,00
5.	Оценка расхождения Р и Ркад ($P - P_{кад}$), м ²	0
6.	Предельный минимальный и максимальный размеры земельного участка (Рмин и Рмакс), м ²	Рмин = 300 Рмакс = 1 500
7.	Вид (виды) разрешенного использования	Для садоводства
7.1.	Дополнительные сведения об использовании земельного участка	—
8.	Кадастровый или иной государственный учетный номер (инвентарный) здания, сооружения, объекта незавершенного строительства, расположенного на земельном участке	—
9.	Сведения о земельных участках (землях общего пользования, территории общего пользования), посредством которых обеспечивается доступ	—
10.	Иные сведения	—
4. Пояснения к сведениям об уточняемом земельном участке с кадастровым номером		23:42:0708006:412 :
1.	—	—

1. Сведения о характерных точках границ уточняемого земельного участка с кадастровым номером 23:42:0708006:414 :
 Система координат МСК-23, зона 1 Зона № 1

Обозначение характерных точек границ	Координаты, м				Метод определения координат	Формулы, примененные для расчета средней квадратической погрешности определения координат характерных точек границ (Mt), с подставленными в такие формулы значениями и итоговые (вычисленные) значения Mt, м	Описание закрепления точки
	содержатся в Едином государственном реестре недвижимости		определены в результате выполнения комплексных кадастровых работ				
	X	Y	X	Y			
1	2	3	4	5	6	7	8
1137	658 695,08	1 324 895,64	658 695,08	1 324 895,64	Метод спутниковых геодезических измерений (определений)	—	—
927	658 695,10	1 324 916,39	658 695,10	1 324 916,39			Нет закрепления
934	658 670,20	1 324 916,75	658 670,20	1 324 916,75			
211	658 670,10	1 324 896,19	658 670,10	1 324 896,19			
1137	658 695,08	1 324 895,64	658 695,08	1 324 895,64			

2. Сведения о частях границ уточняемого земельного участка с кадастровым номером 23:42:0708006:414 :

Обозначение части границ		Горизонтальное проложение (S), м	Описание прохождения части границ	Сведения о согласовании местоположения границ (согласовано/спорное)
от т.	до т.			
1	2	3	4	5
1137	927	20,75	—	согласовано
927	934	24,90		
934	211	20,56		
211	1137	24,99		

3. Сведения о характеристиках уточняемого земельного участка с кадастровым номером 23:42:0708006:414 :

№ п/п	Наименование характеристики земельного участка	Значение характеристики
1	2	3

1	2	3
1.	Адрес земельного участка	—
1.1.	Сведения о местоположении земельного участка (при отсутствии адреса) в структурированном в соответствии с федеральной информационной адресной системой виде	353680, Российская Федерация, Краснодарский край, Ейский р-н, Ейск г
1.2.	Дополнительные сведения о местоположении земельного участка	с/т Восход, участок 170
2.	Площадь земельного участка ± величина погрешности определения (вычисления) площади ($P \pm \Delta P$), м ²	515 ± 8,00
3.	Формула, примененная для вычисления предельной погрешности определения площади земельного участка, с подставленными значениями и итоговые (вычисленные) значения	$3,5 * 0,10 * \sqrt{(515,00)} = 8$
4.	Площадь земельного участка согласно сведениям Единого государственного реестра недвижимости (Ркад), м ²	515,00
5.	Оценка расхождения Р и Ркад ($P - P_{кад}$), м ²	0
6.	Предельный минимальный и максимальный размеры земельного участка (Рмин и Рмакс), м ²	Рмин = 300 Рмакс = 1 500
7.	Вид (виды) разрешенного использования	Для садоводства
7.1.	Дополнительные сведения об использовании земельного участка	—
8.	Кадастровый или иной государственный учетный номер (инвентарный) здания, сооружения, объекта незавершенного строительства, расположенного на земельном участке	—
9.	Сведения о земельных участках (землях общего пользования, территории общего пользования), посредством которых обеспечивается доступ	—
10.	Иные сведения	—
4. Пояснения к сведениям об уточняемом земельном участке с кадастровым номером		23:42:0708006:414 :
1.	—	—

1. Сведения о характерных точках границ уточняемого земельного участка с кадастровым номером 23:42:0708006:415 :
 Система координат МСК-23, зона 1 Зона № 1

Обозначение характерных точек границ	Координаты, м				Метод определения координат	Формулы, примененные для расчета средней квадратической погрешности определения координат характерных точек границ (Mt), с подставленными в такие формулы значениями и итоговые (вычисленные) значения Mt, м	Описание закрепления точки
	содержатся в Едином государственном реестре недвижимости		определены в результате выполнения комплексных кадастровых работ				
	X	Y	X	Y			
1	2	3	4	5	6	7	8
182	658 698,91	1 324 895,52	658 698,91	1 324 895,52	Метод спутниковых геодезических измерений (определений)	—	Нет закрепления
1138	658 698,33	1 324 875,53	658 698,33	1 324 875,53			—
155	658 723,33	1 324 875,17	658 723,33	1 324 875,17			Нет закрепления
154	658 723,61	1 324 895,27	658 723,61	1 324 895,27			
182	658 698,91	1 324 895,52	658 698,91	1 324 895,52			

2. Сведения о частях границ уточняемого земельного участка с кадастровым номером 23:42:0708006:415 :

Обозначение части границ		Горизонтальное проложение (S), м	Описание прохождения части границ	Сведения о согласовании местоположения границ (согласовано/спорное)
от т.	до т.			
1	2	3	4	5
182	1138	20,00	—	согласовано
1138	155	25,00		
155	154	20,10		
154	182	24,70		

3. Сведения о характеристиках уточняемого земельного участка с кадастровым номером 23:42:0708006:415 :

№ п/п	Наименование характеристики земельного участка	Значение характеристики
1	2	3
1		

1	2	3
1.	Адрес земельного участка	—
1.1.	Сведения о местоположении земельного участка (при отсутствии адреса) в структурированном в соответствии с федеральной информационной адресной системой виде	Российская Федерация, Краснодарский край, Ейский р-н, Ейск г
1.2.	Дополнительные сведения о местоположении земельного участка	с/т Восход, участок 171
2.	Площадь земельного участка ± величина погрешности определения (вычисления) площади ($P \pm \Delta P$), м ²	498 ± 8,00
3.	Формула, примененная для вычисления предельной погрешности определения площади земельного участка, с подставленными значениями и итоговые (вычисленные) значения	$3,5 * 0,10 * \sqrt{(498,00)} = 8$
4.	Площадь земельного участка согласно сведениям Единого государственного реестра недвижимости (Ркад), м ²	498,00
5.	Оценка расхождения Р и Ркад (Р - Ркад), м ²	0
6.	Предельный минимальный и максимальный размеры земельного участка (Рмин и Рмакс), м ²	Рмин = 300 Рмакс = 1 500
7.	Вид (виды) разрешенного использования	Для садоводства
7.1.	Дополнительные сведения об использовании земельного участка	—
8.	Кадастровый или иной государственный учетный номер (инвентарный) здания, сооружения, объекта незавершенного строительства, расположенного на земельном участке	—
9.	Сведения о земельных участках (землях общего пользования, территории общего пользования), посредством которых обеспечивается доступ	—
10.	Иные сведения	—
4. Пояснения к сведениям об уточняемом земельном участке с кадастровым номером		23:42:0708006:415 :
1.	—	—

1. Сведения о характерных точках границ уточняемого земельного участка с кадастровым номером 23:42:0708006:416 :
 Система координат МСК-23, зона 1 Зона № 1

Обозначение характерных точек границ	Координаты, м				Метод определения координат	Формулы, примененные для расчета средней квадратической погрешности определения координат характерных точек границ (Mt), с подставленными в такие формулы значениями и итоговые (вычисленные) значения Mt, м	Описание закрепления точки
	содержатся в Едином государственном реестре недвижимости		определены в результате выполнения комплексных кадастровых работ				
	X	Y	X	Y			
1	2	3	4	5	6	7	8
1137	658 695,08	1 324 895,64	658 695,08	1 324 895,64	Метод спутниковых геодезических измерений (определений)	—	—
211	658 670,10	1 324 896,19	658 670,10	1 324 896,19			Нет закрепления
193	658 669,93	1 324 876,14	658 669,93	1 324 876,14			
192	658 694,80	1 324 875,86	658 694,80	1 324 875,86			
1137	658 695,08	1 324 895,64	658 695,08	1 324 895,64			

2. Сведения о частях границ уточняемого земельного участка с кадастровым номером 23:42:0708006:416 :

Обозначение части границ		Горизонтальное проложение (S), м	Описание прохождения части границ	Сведения о согласовании местоположения границ (согласовано/спорное)
от т.	до т.			
1	2	3	4	5
1137	211	24,99	—	согласовано
211	193	20,05		
193	192	24,87		
192	1137	19,78		

3. Сведения о характеристиках уточняемого земельного участка с кадастровым номером 23:42:0708006:416 :

№ п/п	Наименование характеристики земельного участка	Значение характеристики
1	2	3

1	2	3
1.	Адрес земельного участка	—
1.1.	Сведения о местоположении земельного участка (при отсутствии адреса) в структурированном в соответствии с федеральной информационной адресной системой виде	Российская Федерация, Краснодарский край, Ейский р-н, Ейск г
1.2.	Дополнительные сведения о местоположении земельного участка	с/т Восход, участок 172
2.	Площадь земельного участка ± величина погрешности определения (вычисления) площади ($P \pm \Delta P$), м ²	496 ± 8,00
3.	Формула, примененная для вычисления предельной погрешности определения площади земельного участка, с подставленными значениями и итоговые (вычисленные) значения	$3,5 * 0,10 * \sqrt{(496,00)} = 8$
4.	Площадь земельного участка согласно сведениям Единого государственного реестра недвижимости (Ркад), м ²	496,00
5.	Оценка расхождения Р и Ркад (Р - Ркад), м ²	0
6.	Предельный минимальный и максимальный размеры земельного участка (Рмин и Рмакс), м ²	Рмин = 300 Рмакс = 1 500
7.	Вид (виды) разрешенного использования	Для садоводства
7.1.	Дополнительные сведения об использовании земельного участка	—
8.	Кадастровый или иной государственный учетный номер (инвентарный) здания, сооружения, объекта незавершенного строительства, расположенного на земельном участке	—
9.	Сведения о земельных участках (землях общего пользования, территории общего пользования), посредством которых обеспечивается доступ	—
10.	Иные сведения	—
4. Пояснения к сведениям об уточняемом земельном участке с кадастровым номером		23:42:0708006:416 :
1.	—	—

1. Сведения о характерных точках границ уточняемого земельного участка с кадастровым номером 23:42:0708006:418 :
 Система координат МСК-23, зона 1 Зона № 1

Обозначение характерных точек границ	Координаты, м				Метод определения координат	Формулы, примененные для расчета средней квадратической погрешности определения координат характерных точек границ (Mt), с подставленными в такие формулы значениями и итоговые (вычисленные) значения Mt, м	Описание закрепления точки
	содержатся в Едином государственном реестре недвижимости		определены в результате выполнения комплексных кадастровых работ				
	X	Y	X	Y			
1	2	3	4	5	6	7	8
192	—	—	658 694,80	1 324 875,86	Метод спутниковых геодезических измерений (определений)	—	Нет закрепления
193	—	—	658 669,93	1 324 876,14			
194	—	—	658 669,69	1 324 856,25			
195	—	—	658 694,61	1 324 855,99			
192	—	—	658 694,80	1 324 875,86			

2. Сведения о частях границ уточняемого земельного участка с кадастровым номером 23:42:0708006:418 :

Обозначение части границ		Горизонтальное проложение (S), м	Описание прохождения части границ	Сведения о согласовании местоположения границ (согласовано/спорное)
от т.	до т.			
1	2	3	4	5
192	193	24,87	Согласовано	согласовано
193	194	19,89		
194	195	24,92		
195	192	19,87		

3. Сведения о характеристиках уточняемого земельного участка с кадастровым номером 23:42:0708006:418 :

№ п/п	Наименование характеристики земельного участка	Значение характеристики
1	2	3

1	2	3
1.	Адрес земельного участка	—
1.1.	Сведения о местоположении земельного участка (при отсутствии адреса) в структурированном в соответствии с федеральной информационной адресной системой виде	Российская Федерация, Краснодарский край, Ейский р-н, Ейск г
1.2.	Дополнительные сведения о местоположении земельного участка	с/т Восход, участок 174
2.	Площадь земельного участка ± величина погрешности определения (вычисления) площади ($P \pm \Delta P$), м ²	495 ± 8,00
3.	Формула, примененная для вычисления предельной погрешности определения площади земельного участка, с подставленными значениями и итоговые (вычисленные) значения	$3,5 * 0,10 * \sqrt{(495,00)} = 8$
4.	Площадь земельного участка согласно сведениям Единого государственного реестра недвижимости (Ркад), м ²	500,00
5.	Оценка расхождения Р и Ркад ($P - P_{кад}$), м ²	5
6.	Предельный минимальный и максимальный размеры земельного участка (Рмин и Рмакс), м ²	Рмин = 300 Рмакс = 1 500
7.	Вид (виды) разрешенного использования	Земельные участки садоводческих товариществ
7.1.	Дополнительные сведения об использовании земельного участка	—
8.	Кадастровый или иной государственный учетный номер (инвентарный) здания, сооружения, объекта незавершенного строительства, расположенного на земельном участке	23:42:0708006:971
9.	Сведения о земельных участках (землях общего пользования, территории общего пользования), посредством которых обеспечивается доступ	—
10.	Иные сведения	—
4. Пояснения к сведениям об уточняемом земельном участке с кадастровым номером		23:42:0708006:418 :
1.	—	—

1. Сведения о характерных точках границ уточняемого земельного участка с кадастровым номером 23:42:0708006:419 :
 Система координат МСК-23, зона 1 Зона № 1

Обозначение характерных точек границ	Координаты, м				Метод определения координат	Формулы, примененные для расчета средней квадратической погрешности определения координат характерных точек границ (Mt), с подставленными в такие формулы значениями и итоговые (вычисленные) значения Mt, м	Описание закрепления точки
	содержатся в Едином государственном реестре недвижимости		определены в результате выполнения комплексных кадастровых работ				
	X	Y	X	Y			
1	2	3	4	5	6	7	8
159	658 723,38	1 324 835,65	658 723,38	1 324 835,65	Метод спутниковых геодезических измерений (определений)	—	Нет закрепления
157	658 723,39	1 324 855,74	658 723,39	1 324 855,74			
1135	658 698,64	1 324 855,90	658 698,64	1 324 855,90			Закрепление отсутствует
1136	658 698,44	1 324 835,89	658 698,44	1 324 835,89			
159	658 723,38	1 324 835,65	658 723,38	1 324 835,65			

2. Сведения о частях границ уточняемого земельного участка с кадастровым номером 23:42:0708006:419 :

Обозначение части границ		Горизонтальное проложение (S), м	Описание прохождения части границ	Сведения о согласовании местоположения границ (согласовано/спорное)
от т.	до т.			
1	2	3	4	5
159	157	20,09	—	согласовано
157	1135	24,75		
1135	1136	20,01		
1136	159	24,94		

3. Сведения о характеристиках уточняемого земельного участка с кадастровым номером 23:42:0708006:419 :

№ п/п	Наименование характеристики земельного участка	Значение характеристики
1	2	3
1		

1	2	3
1.	Адрес земельного участка	—
1.1.	Сведения о местоположении земельного участка (при отсутствии адреса) в структурированном в соответствии с федеральной информационной адресной системой виде	Российская Федерация, Краснодарский край, Ейский р-н, Ейск г
1.2.	Дополнительные сведения о местоположении земельного участка	с/т Восход, участок 175
2.	Площадь земельного участка ± величина погрешности определения (вычисления) площади ($P \pm \Delta P$), м ²	498 ± 8,00
3.	Формула, примененная для вычисления предельной погрешности определения площади земельного участка, с подставленными значениями и итоговые (вычисленные) значения	$3,5 * 0,10 * \sqrt{(498,00)} = 8$
4.	Площадь земельного участка согласно сведениям Единого государственного реестра недвижимости (Ркад), м ²	498,00
5.	Оценка расхождения Р и Ркад ($P - P_{кад}$), м ²	0
6.	Предельный минимальный и максимальный размеры земельного участка (Рмин и Рмакс), м ²	Рмин = 300 Рмакс = 1 500
7.	Вид (виды) разрешенного использования	Для садоводства
7.1.	Дополнительные сведения об использовании земельного участка	—
8.	Кадастровый или иной государственный учетный номер (инвентарный) здания, сооружения, объекта незавершенного строительства, расположенного на земельном участке	—
9.	Сведения о земельных участках (землях общего пользования, территории общего пользования), посредством которых обеспечивается доступ	—
10.	Иные сведения	—
4. Пояснения к сведениям об уточняемом земельном участке с кадастровым номером		23:42:0708006:419 :
1.	—	—

1. Сведения о характерных точках границ уточняемого земельного участка с кадастровым номером 23:42:0708006:422 :
 Система координат МСК-23, зона 1 Зона № 1

Обозначение характерных точек границ	Координаты, м				Метод определения координат	Формулы, примененные для расчета средней квадратической погрешности определения координат характерных точек границ (Mt), с подставленными в такие формулы значениями и итоговые (вычисленные) значения Mt, м	Описание закрепления точки
	содержатся в Едином государственном реестре недвижимости		определены в результате выполнения комплексных кадастровых работ				
	X	Y	X	Y			
1	2	3	4	5	6	7	8
1131	658 694,03	1 324 795,86	658 694,03	1 324 795,86	Метод спутниковых геодезических измерений (определений)	—	Нет закрепления
1132	658 694,27	1 324 815,86	658 694,27	1 324 815,86			
1022	658 669,28	1 324 816,16	658 669,28	1 324 816,16			
1021	658 669,04	1 324 796,16	658 669,04	1 324 796,16			
1131	658 694,03	1 324 795,86	658 694,03	1 324 795,86			

2. Сведения о частях границ уточняемого земельного участка с кадастровым номером 23:42:0708006:422 :

Обозначение части границ		Горизонтальное проложение (S), м	Описание прохождения части границ	Сведения о согласовании местоположения границ (согласовано/спорное)
от т.	до т.			
1	2	3	4	5
1131	1132	20,00	—	согласовано
1132	1022	24,99		
1022	1021	20,00		
1021	1131	24,99		

3. Сведения о характеристиках уточняемого земельного участка с кадастровым номером 23:42:0708006:422 :

№ п/п	Наименование характеристики земельного участка	Значение характеристики
1	2	3

1	2	3
1.	Адрес земельного участка	—
1.1.	Сведения о местоположении земельного участка (при отсутствии адреса) в структурированном в соответствии с федеральной информационной адресной системой виде	Российская Федерация, Краснодарский край, Ейский р-н, Ейск г
1.2.	Дополнительные сведения о местоположении земельного участка	с/т Восход, участок 180
2.	Площадь земельного участка ± величина погрешности определения (вычисления) площади ($P \pm \Delta P$), м ²	500 ± 8,00
3.	Формула, примененная для вычисления предельной погрешности определения площади земельного участка, с подставленными значениями и итоговые (вычисленные) значения	$3,5 * 0,10 * \sqrt{(500,00)} = 8$
4.	Площадь земельного участка согласно сведениям Единого государственного реестра недвижимости (Ркад), м ²	500,00
5.	Оценка расхождения Р и Ркад (Р - Ркад), м ²	0
6.	Предельный минимальный и максимальный размеры земельного участка (Рмин и Рмакс), м ²	Рмин = 300 Рмакс = 1 500
7.	Вид (виды) разрешенного использования	Для садоводства
7.1.	Дополнительные сведения об использовании земельного участка	—
8.	Кадастровый или иной государственный учетный номер (инвентарный) здания, сооружения, объекта незавершенного строительства, расположенного на земельном участке	—
9.	Сведения о земельных участках (землях общего пользования, территории общего пользования), посредством которых обеспечивается доступ	—
10.	Иные сведения	—
4. Пояснения к сведениям об уточняемом земельном участке с кадастровым номером		23:42:0708006:422 :
1.	—	—

1. Сведения о характерных точках границ уточняемого земельного участка с кадастровым номером 23:42:0708006:423 :
 Система координат МСК-23, зона 1 Зона № 1

Обозначение характерных точек границ	Координаты, м				Метод определения координат	Формулы, примененные для расчета средней квадратической погрешности определения координат характерных точек границ (Mt), с подставленными в такие формулы значениями и итоговые (вычисленные) значения Mt, м	Описание закрепления точки
	содержатся в Едином государственном реестре недвижимости		определены в результате выполнения комплексных кадастровых работ				
	X	Y	X	Y			
1	2	3	4	5	6	7	8
913	658 693,79	1 324 775,70	658 693,79	1 324 775,70	Метод спутниковых геодезических измерений (определений)	—	Нет закрепления
1131	658 694,03	1 324 795,86	658 694,03	1 324 795,86			
1021	658 669,04	1 324 796,16	658 669,04	1 324 796,16			
914	658 668,79	1 324 776,00	658 668,79	1 324 776,00			
913	658 693,79	1 324 775,70	658 693,79	1 324 775,70			

2. Сведения о частях границ уточняемого земельного участка с кадастровым номером 23:42:0708006:423 :

Обозначение части границ		Горизонтальное проложение (S), м	Описание прохождения части границ	Сведения о согласовании местоположения границ (согласовано/спорное)
от т.	до т.			
1	2	3	4	5
913	1131	20,16	—	согласовано
1131	1021	24,99		
1021	914	20,16		
914	913	25,00		

3. Сведения о характеристиках уточняемого земельного участка с кадастровым номером 23:42:0708006:423 :

№ п/п	Наименование характеристики земельного участка	Значение характеристики
1	2	3
1		

1	2	3
1.	Адрес земельного участка	—
1.1.	Сведения о местоположении земельного участка (при отсутствии адреса) в структурированном в соответствии с федеральной информационной адресной системой виде	Российская Федерация, Краснодарский край, Ейский р-н, Ейск г
1.2.	Дополнительные сведения о местоположении земельного участка	с/т Восход, участок 182
2.	Площадь земельного участка ± величина погрешности определения (вычисления) площади ($P \pm \Delta P$), м ²	504 ± 8,00
3.	Формула, примененная для вычисления предельной погрешности определения площади земельного участка, с подставленными значениями и итоговые (вычисленные) значения	$3,5 * 0,10 * \sqrt{(504,00)} = 8$
4.	Площадь земельного участка согласно сведениям Единого государственного реестра недвижимости (Ркад), м ²	504,00
5.	Оценка расхождения Р и Ркад ($P - P_{кад}$), м ²	0
6.	Предельный минимальный и максимальный размеры земельного участка (Рмин и Рмакс), м ²	Рмин = 300 Рмакс = 1 500
7.	Вид (виды) разрешенного использования	Для садоводства
7.1.	Дополнительные сведения об использовании земельного участка	—
8.	Кадастровый или иной государственный учетный номер (инвентарный) здания, сооружения, объекта незавершенного строительства, расположенного на земельном участке	—
9.	Сведения о земельных участках (землях общего пользования, территории общего пользования), посредством которых обеспечивается доступ	—
10.	Иные сведения	—
4. Пояснения к сведениям об уточняемом земельном участке с кадастровым номером		23:42:0708006:423 :
1.	—	—

1. Сведения о характерных точках границ уточняемого земельного участка с кадастровым номером 23:42:0708006:424 :
 Система координат МСК-23, зона 1 Зона № 1

Обозначение характерных точек границ	Координаты, м				Метод определения координат	Формулы, примененные для расчета средней квадратической погрешности определения координат характерных точек границ (Mt), с подставленными в такие формулы значениями и итоговые (вычисленные) значения Mt, м	Описание закрепления точки
	содержатся в Едином государственном реестре недвижимости		определены в результате выполнения комплексных кадастровых работ				
	X	Y	X	Y			
1	2	3	4	5	6	7	8
1002	658 722,19	1 324 755,60	658 722,19	1 324 755,60	Метод спутниковых геодезических измерений (определений)	—	Нет закрепления
168	658 722,88	1 324 775,59	658 722,88	1 324 775,59			Закрепление отсутствует
167	658 697,87	1 324 776,22	658 697,87	1 324 776,22			Нет закрепления
1003	658 697,53	1 324 756,20	658 697,53	1 324 756,20			
1002	658 722,19	1 324 755,60	658 722,19	1 324 755,60			

2. Сведения о частях границ уточняемого земельного участка с кадастровым номером 23:42:0708006:424 :

Обозначение части границ		Горизонтальное проложение (S), м	Описание прохождения части границ	Сведения о согласовании местоположения границ (согласовано/спорное)
от т.	до т.			
1	2	3	4	5
1002	168	20,00	—	согласовано
168	167	25,02		
167	1003	20,02		
1003	1002	24,67		

3. Сведения о характеристиках уточняемого земельного участка с кадастровым номером 23:42:0708006:424 :

№ п/п	Наименование характеристики земельного участка	Значение характеристики
1	2	3

1	2	3
1.	Адрес земельного участка	Российская Федерация, Краснодарский край, Ейский район, Ейск город, с/т Восход, участок 183
1.1.	Сведения о местоположении земельного участка (при отсутствии адреса) в структурированном в соответствии с федеральной информационной адресной системой виде	—
1.2.	Дополнительные сведения о местоположении земельного участка	—
2.	Площадь земельного участка \pm величина погрешности определения (вычисления) площади ($P \pm \Delta P$), м ²	497 \pm 8,00
3.	Формула, примененная для вычисления предельной погрешности определения площади земельного участка, с подставленными значениями и итоговые (вычисленные) значения	$3,5 * 0,10 * \sqrt{(497,00)} = 8$
4.	Площадь земельного участка согласно сведениям Единого государственного реестра недвижимости (Ркад), м ²	500,00
5.	Оценка расхождения Р и Ркад ($P - P_{кад}$), м ²	3
6.	Предельный минимальный и максимальный размеры земельного участка ($P_{мин}$ и $P_{макс}$), м ²	$P_{мин} = 300$ $P_{макс} = 1\ 500$
7.	Вид (виды) разрешенного использования	для садоводства
7.1.	Дополнительные сведения об использовании земельного участка	—
8.	Кадастровый или иной государственный учетный номер (инвентарный) здания, сооружения, объекта незавершенного строительства, расположенного на земельном участке	—
9.	Сведения о земельных участках (землях общего пользования, территории общего пользования), посредством которых обеспечивается доступ	—
10.	Иные сведения	—
4. Пояснения к сведениям об уточняемом земельном участке с кадастровым номером		23:42:0708006:424 :
1.	—	—

1. Сведения о характерных точках границ уточняемого земельного участка с кадастровым номером 23:42:0708006:425 :
 Система координат МСК-23, зона 1 Зона № 1

Обозначение характерных точек границ	Координаты, м				Метод определения координат	Формулы, примененные для расчета средней квадратической погрешности определения координат характерных точек границ (Mt), с подставленными в такие формулы значениями и итоговые (вычисленные) значения Mt, м	Описание закрепления точки
	содержатся в Едином государственном реестре недвижимости		определены в результате выполнения комплексных кадастровых работ				
	X	Y	X	Y			
1	2	3	4	5	6	7	8
1002	658 722,19	1 324 755,60	658 722,19	1 324 755,60	Метод спутниковых геодезических измерений (определений)	—	Нет закрепления
1003	658 697,53	1 324 756,20	658 697,53	1 324 756,20			
861	658 696,69	1 324 736,13	658 696,69	1 324 736,13			
1004	658 721,75	1 324 735,68	658 721,75	1 324 735,68			
1002	658 722,19	1 324 755,60	658 722,19	1 324 755,60			

2. Сведения о частях границ уточняемого земельного участка с кадастровым номером 23:42:0708006:425 :

Обозначение части границ		Горизонтальное проложение (S), м	Описание прохождения части границ	Сведения о согласовании местоположения границ (согласовано/спорное)
от т.	до т.			
1	2	3	4	5
1002	1003	24,67	—	согласовано
1003	861	20,09		
861	1004	25,06		
1004	1002	19,92		

3. Сведения о характеристиках уточняемого земельного участка с кадастровым номером 23:42:0708006:425 :

№ п/п	Наименование характеристики земельного участка	Значение характеристики
1	2	3
1		

1	2	3
1.	Адрес земельного участка	—
1.1.	Сведения о местоположении земельного участка (при отсутствии адреса) в структурированном в соответствии с федеральной информационной адресной системой виде	Российская Федерация, Краснодарский край, Ейский р-н, Ейск г
1.2.	Дополнительные сведения о местоположении земельного участка	с/т Восход, участок 185
2.	Площадь земельного участка ± величина погрешности определения (вычисления) площади ($P \pm \Delta P$), м ²	497 ± 8,00
3.	Формула, примененная для вычисления предельной погрешности определения площади земельного участка, с подставленными значениями и итоговые (вычисленные) значения	$3,5 * 0,10 * \sqrt{(497,00)} = 8$
4.	Площадь земельного участка согласно сведениям Единого государственного реестра недвижимости (Ркад), м ²	502,00
5.	Оценка расхождения Р и Ркад ($P - P_{кад}$), м ²	5
6.	Предельный минимальный и максимальный размеры земельного участка (Рмин и Рмакс), м ²	Рмин = 300 Рмакс = 1 500
7.	Вид (виды) разрешенного использования	Земельные участки садоводческих товариществ
7.1.	Дополнительные сведения об использовании земельного участка	—
8.	Кадастровый или иной государственный учетный номер (инвентарный) здания, сооружения, объекта незавершенного строительства, расположенного на земельном участке	—
9.	Сведения о земельных участках (землях общего пользования, территории общего пользования), посредством которых обеспечивается доступ	—
10.	Иные сведения	—
4. Пояснения к сведениям об уточняемом земельном участке с кадастровым номером		23:42:0708006:425 :
1.	—	—

1. Сведения о характерных точках границ уточняемого земельного участка с кадастровым номером 23:42:0708006:426 :
 Система координат МСК-23, зона 1 Зона № 1

Обозначение характерных точек границ	Координаты, м				Метод определения координат	Формулы, примененные для расчета средней квадратической погрешности определения координат характерных точек границ (Mt), с подставленными в такие формулы значениями и итоговые (вычисленные) значения Mt, м	Описание закрепления точки
	содержатся в Едином государственном реестре недвижимости		определены в результате выполнения комплексных кадастровых работ				
	X	Y	X	Y			
1	2	3	4	5	6	7	8
196	—	—	658 693,55	1 324 755,71	Метод спутниковых геодезических измерений (определений)	—	Нет закрепления
197	—	—	658 668,55	1 324 756,01			
198	—	—	658 668,14	1 324 736,67			
199	—	—	658 693,17	1 324 736,18			
196	—	—	658 693,55	1 324 755,71			

2. Сведения о частях границ уточняемого земельного участка с кадастровым номером 23:42:0708006:426 :

Обозначение части границ		Горизонтальное проложение (S), м	Описание прохождения части границ	Сведения о согласовании местоположения границ (согласовано/спорное)
от т.	до т.			
1	2	3	4	5
196	197	25,00	Согласовано	согласовано
197	198	19,34		
198	199	25,03		
199	196	19,53		

3. Сведения о характеристиках уточняемого земельного участка с кадастровым номером 23:42:0708006:426 :

№ п/п	Наименование характеристики земельного участка	Значение характеристики
1	2	3

1	2	3
1.	Адрес земельного участка	—
1.1.	Сведения о местоположении земельного участка (при отсутствии адреса) в структурированном в соответствии с федеральной информационной адресной системой виде	Российская Федерация, Краснодарский край, Ейский р-н, Ейск г
1.2.	Дополнительные сведения о местоположении земельного участка	с/т Восход, участок 186
2.	Площадь земельного участка ± величина погрешности определения (вычисления) площади ($P \pm \Delta P$), м ²	486 ± 8,00
3.	Формула, примененная для вычисления предельной погрешности определения площади земельного участка, с подставленными значениями и итоговые (вычисленные) значения	$3,5 * 0,10 * \sqrt{(486,00)} = 8$
4.	Площадь земельного участка согласно сведениям Единого государственного реестра недвижимости (Ркад), м ²	500,00
5.	Оценка расхождения Р и Ркад ($P - P_{кад}$), м ²	14
6.	Предельный минимальный и максимальный размеры земельного участка (Рмин и Рмакс), м ²	Рмин = 300 Рмакс = 1 500
7.	Вид (виды) разрешенного использования	Земельные участки садоводческих товариществ
7.1.	Дополнительные сведения об использовании земельного участка	—
8.	Кадастровый или иной государственный учетный номер (инвентарный) здания, сооружения, объекта незавершенного строительства, расположенного на земельном участке	—
9.	Сведения о земельных участках (землях общего пользования, территории общего пользования), посредством которых обеспечивается доступ	—
10.	Иные сведения	—
4. Пояснения к сведениям об уточняемом земельном участке с кадастровым номером		23:42:0708006:426 :
1.	—	—

1. Сведения о характерных точках границ уточняемого земельного участка с кадастровым номером 23:42:0708006:429 :
 Система координат МСК-23, зона 1 Зона № 1

Обозначение характерных точек границ	Координаты, м				Метод определения координат	Формулы, примененные для расчета средней квадратической погрешности определения координат характерных точек границ (Mt), с подставленными в такие формулы значениями и итоговые (вычисленные) значения Mt, м	Описание закрепления точки
	содержатся в Едином государственном реестре недвижимости		определены в результате выполнения комплексных кадастровых работ				
	X	Y	X	Y			
1	2	3	4	5	6	7	8
1000	658 692,94	1 324 696,17	658 692,94	1 324 696,17	Метод спутниковых геодезических измерений (определений)	—	Нет закрепления
1001	658 693,07	1 324 716,17	658 693,07	1 324 716,17			
219	658 668,07	1 324 716,44	658 668,07	1 324 716,44			
222	658 667,95	1 324 696,44	658 667,95	1 324 696,44			
1000	658 692,94	1 324 696,17	658 692,94	1 324 696,17			

2. Сведения о частях границ уточняемого земельного участка с кадастровым номером 23:42:0708006:429 :

Обозначение части границ		Горизонтальное проложение (S), м	Описание прохождения части границ	Сведения о согласовании местоположения границ (согласовано/спорное)
от т.	до т.			
1	2	3	4	5
1000	1001	20,00	—	согласовано
1001	219	25,00		
219	222	20,00		
222	1000	24,99		

3. Сведения о характеристиках уточняемого земельного участка с кадастровым номером 23:42:0708006:429 :

№ п/п	Наименование характеристики земельного участка	Значение характеристики
1	2	3

1	2	3
1.	Адрес земельного участка	—
1.1.	Сведения о местоположении земельного участка (при отсутствии адреса) в структурированном в соответствии с федеральной информационной адресной системой виде	Российская Федерация, Краснодарский край, Ейский р-н, Ейск г
1.2.	Дополнительные сведения о местоположении земельного участка	с/т Восход, участок 190
2.	Площадь земельного участка ± величина погрешности определения (вычисления) площади ($P \pm \Delta P$), м ²	500 ± 8,00
3.	Формула, примененная для вычисления предельной погрешности определения площади земельного участка, с подставленными значениями и итоговые (вычисленные) значения	$3,5 * 0,10 * \sqrt{(500,00)} = 8$
4.	Площадь земельного участка согласно сведениям Единого государственного реестра недвижимости (Ркад), м ²	500,00
5.	Оценка расхождения Р и Ркад ($P - P_{кад}$), м ²	0
6.	Предельный минимальный и максимальный размеры земельного участка (Рмин и Рмакс), м ²	Рмин = 300 Рмакс = 1 500
7.	Вид (виды) разрешенного использования	Земельные участки садоводческих товариществ
7.1.	Дополнительные сведения об использовании земельного участка	—
8.	Кадастровый или иной государственный учетный номер (инвентарный) здания, сооружения, объекта незавершенного строительства, расположенного на земельном участке	—
9.	Сведения о земельных участках (землях общего пользования, территории общего пользования), посредством которых обеспечивается доступ	—
10.	Иные сведения	—
4. Пояснения к сведениям об уточняемом земельном участке с кадастровым номером		23:42:0708006:429 :
1.	—	—

1. Сведения о характерных точках границ уточняемого земельного участка с кадастровым номером 23:42:0708006:433 :
 Система координат МСК-23, зона 1 Зона № 1

Обозначение характерных точек границ	Координаты, м				Метод определения координат	Формулы, примененные для расчета средней квадратической погрешности определения координат характерных точек границ (Mt), с подставленными в такие формулы значениями и итоговые (вычисленные) значения Mt, м	Описание закрепления точки
	содержатся в Едином государственном реестре недвижимости		определены в результате выполнения комплексных кадастровых работ				
	X	Y	X	Y			
1	2	3	4	5	6	7	8
200	—	—	658 691,87	1 324 616,15	Метод спутниковых геодезических измерений (определений)	—	Нет закрепления
201	—	—	658 666,87	1 324 616,45			
202	—	—	658 666,40	1 324 596,74			
203	—	—	658 691,61	1 324 596,25			
200	—	—	658 691,87	1 324 616,15			

2. Сведения о частях границ уточняемого земельного участка с кадастровым номером 23:42:0708006:433 :

Обозначение части границ		Горизонтальное проложение (S), м	Описание прохождения части границ	Сведения о согласовании местоположения границ (согласовано/спорное)
от т.	до т.			
1	2	3	4	5
200	201	25,00	Согласовано	согласовано
201	202	19,72		
202	203	25,21		
203	200	19,90		

3. Сведения о характеристиках уточняемого земельного участка с кадастровым номером 23:42:0708006:433 :

№ п/п	Наименование характеристики земельного участка	Значение характеристики
1	2	3

1	2	3
1.	Адрес земельного участка	—
1.1.	Сведения о местоположении земельного участка (при отсутствии адреса) в структурированном в соответствии с федеральной информационной адресной системой виде	Российская Федерация, Краснодарский край, Ейский р-н, Ейск г
1.2.	Дополнительные сведения о местоположении земельного участка	с/т Восход, участок 200
2.	Площадь земельного участка ± величина погрешности определения (вычисления) площади ($P \pm \Delta P$), м ²	497 ± 8,00
3.	Формула, примененная для вычисления предельной погрешности определения площади земельного участка, с подставленными значениями и итоговые (вычисленные) значения	$3,5 * 0,10 * \sqrt{(497,00)} = 8$
4.	Площадь земельного участка согласно сведениям Единого государственного реестра недвижимости (Ркад), м ²	500,00
5.	Оценка расхождения Р и Ркад ($P - P_{кад}$), м ²	3
6.	Предельный минимальный и максимальный размеры земельного участка (Рмин и Рмакс), м ²	Рмин = 300 Рмакс = 1 500
7.	Вид (виды) разрешенного использования	Земельные участки садоводческих товариществ
7.1.	Дополнительные сведения об использовании земельного участка	—
8.	Кадастровый или иной государственный учетный номер (инвентарный) здания, сооружения, объекта незавершенного строительства, расположенного на земельном участке	—
9.	Сведения о земельных участках (землях общего пользования, территории общего пользования), посредством которых обеспечивается доступ	—
10.	Иные сведения	—
4. Пояснения к сведениям об уточняемом земельном участке с кадастровым номером		23:42:0708006:433 :
1.	—	—

1. Сведения о характерных точках границ уточняемого земельного участка с кадастровым номером 23:42:0708006:435 :
 Система координат МСК-23, зона 1 Зона № 1

Обозначение характерных точек границ	Координаты, м				Метод определения координат	Формулы, примененные для расчета средней квадратической погрешности определения координат характерных точек границ (Mt), с подставленными в такие формулы значениями и итоговые (вычисленные) значения Mt, м	Описание закрепления точки
	содержатся в Едином государственном реестре недвижимости		определены в результате выполнения комплексных кадастровых работ				
	X	Y	X	Y			
1	2	3	4	5	6	7	8
203	—	—	658 691,61	1 324 596,25	Метод спутниковых геодезических измерений (определений)	—	Нет закрепления
202	—	—	658 666,40	1 324 596,74			
204	—	—	658 666,39	1 324 595,88			
205	—	—	658 666,19	1 324 576,99			
206	—	—	658 691,39	1 324 576,70			
203	—	—	658 691,61	1 324 596,25			

2. Сведения о частях границ уточняемого земельного участка с кадастровым номером 23:42:0708006:435 :

Обозначение части границ		Горизонтальное проложение (S), м	Описание прохождения части границ	Сведения о согласовании местоположения границ (согласовано/спорное)
от т.	до т.			
1	2	3	4	5
203	202	25,21	Согласовано	согласовано
202	204	0,86		
204	205	18,89		
205	206	25,20		
206	203	19,55		

3. Сведения о характеристиках уточняемого земельного участка с кадастровым номером 23:42:0708006:435 :

№ п/п	Наименование характеристики земельного участка	Значение характеристики
1	2	3

1	2	3
1.	Адрес земельного участка	—
1.1.	Сведения о местоположении земельного участка (при отсутствии адреса) в структурированном в соответствии с федеральной информационной адресной системой виде	Российская Федерация, Краснодарский край, Ейский р-н, Ейск г
1.2.	Дополнительные сведения о местоположении земельного участка	с/т Восход, участок 202
2.	Площадь земельного участка ± величина погрешности определения (вычисления) площади ($P \pm \Delta P$), м ²	495 ± 8,00
3.	Формула, примененная для вычисления предельной погрешности определения площади земельного участка, с подставленными значениями и итоговые (вычисленные) значения	$3,5 * 0,10 * \sqrt{(495,00)} = 8$
4.	Площадь земельного участка согласно сведениям Единого государственного реестра недвижимости (Ркад), м ²	500,00
5.	Оценка расхождения Р и Ркад ($P - P_{кад}$), м ²	5
6.	Предельный минимальный и максимальный размеры земельного участка (Рмин и Рмакс), м ²	Рмин = 300 Рмакс = 1 500
7.	Вид (виды) разрешенного использования	Земельные участки садоводческих товариществ
7.1.	Дополнительные сведения об использовании земельного участка	—
8.	Кадастровый или иной государственный учетный номер (инвентарный) здания, сооружения, объекта незавершенного строительства, расположенного на земельном участке	—
9.	Сведения о земельных участках (землях общего пользования, территории общего пользования), посредством которых обеспечивается доступ	—
10.	Иные сведения	—
4. Пояснения к сведениям об уточняемом земельном участке с кадастровым номером		23:42:0708006:435 :
1.	—	—

1. Сведения о характерных точках границ уточняемого земельного участка с кадастровым номером 23:42:0708006:437 :
 Система координат МСК-23, зона 1 Зона № 1

Обозначение характерных точек границ	Координаты, м				Метод определения координат	Формулы, примененные для расчета средней квадратической погрешности определения координат характерных точек границ (Mt), с подставленными в такие формулы значениями и итоговые (вычисленные) значения Mt, м	Описание закрепления точки
	содержатся в Едином государственном реестре недвижимости		определены в результате выполнения комплексных кадастровых работ				
	X	Y	X	Y			
1	2	3	4	5	6	7	8
171	—	—	658 720,27	1 324 555,81	Метод спутниковых геодезических измерений (определений)	—	Нет закрепления
188	—	—	658 695,00	1 324 556,17			
189	—	—	658 694,94	1 324 536,37			
172	—	—	658 719,71	1 324 535,92			
171	—	—	658 720,27	1 324 555,81			

2. Сведения о частях границ уточняемого земельного участка с кадастровым номером 23:42:0708006:437 :

Обозначение части границ		Горизонтальное проложение (S), м	Описание прохождения части границ	Сведения о согласовании местоположения границ (согласовано/спорное)
от т.	до т.			
1	2	3	4	5
171	188	25,27	Согласовано	согласовано
188	189	19,80		
189	172	24,77		
172	171	19,90		

3. Сведения о характеристиках уточняемого земельного участка с кадастровым номером 23:42:0708006:437 :

№ п/п	Наименование характеристики земельного участка	Значение характеристики
1	2	3

1	2	3
1.	Адрес земельного участка	—
1.1.	Сведения о местоположении земельного участка (при отсутствии адреса) в структурированном в соответствии с федеральной информационной адресной системой виде	Российская Федерация, Краснодарский край, Ейский р-н, Ейск г
1.2.	Дополнительные сведения о местоположении земельного участка	с/т Восход, участок 205
2.	Площадь земельного участка ± величина погрешности определения (вычисления) площади ($P \pm \Delta P$), м ²	497 ± 8,00
3.	Формула, примененная для вычисления предельной погрешности определения площади земельного участка, с подставленными значениями и итоговые (вычисленные) значения	$3,5 * 0,10 * \sqrt{(497,00)} = 8$
4.	Площадь земельного участка согласно сведениям Единого государственного реестра недвижимости (Ркад), м ²	500,00
5.	Оценка расхождения Р и Ркад ($P - P_{кад}$), м ²	3
6.	Предельный минимальный и максимальный размеры земельного участка (Рмин и Рмакс), м ²	Рмин = 300 Рмакс = 1 500
7.	Вид (виды) разрешенного использования	Земельные участки садоводческих товариществ
7.1.	Дополнительные сведения об использовании земельного участка	—
8.	Кадастровый или иной государственный учетный номер (инвентарный) здания, сооружения, объекта незавершенного строительства, расположенного на земельном участке	—
9.	Сведения о земельных участках (землях общего пользования, территории общего пользования), посредством которых обеспечивается доступ	—
10.	Иные сведения	—
4. Пояснения к сведениям об уточняемом земельном участке с кадастровым номером		23:42:0708006:437 :
1.	—	—

1. Сведения о характерных точках границ уточняемого земельного участка с кадастровым номером 23:42:0708006:438 :
 Система координат МСК-23, зона 1 Зона № 1

Обозначение характерных точек границ	Координаты, м				Метод определения координат	Формулы, примененные для расчета средней квадратической погрешности определения координат характерных точек границ (Mt), с подставленными в такие формулы значениями и итоговые (вычисленные) значения Mt, м	Описание закрепления точки
	содержатся в Едином государственном реестре недвижимости		определены в результате выполнения комплексных кадастровых работ				
	X	Y	X	Y			
1	2	3	4	5	6	7	8
992	658 666,15	1 324 556,54	658 666,15	1 324 556,54	Метод спутниковых геодезических измерений (определений)	—	Нет закрепления
993	658 665,92	1 324 536,75	658 665,92	1 324 536,75			
994	658 690,92	1 324 536,45	658 690,92	1 324 536,45			
995	658 691,15	1 324 556,25	658 691,15	1 324 556,25			
992	658 666,15	1 324 556,54	658 666,15	1 324 556,54			

2. Сведения о частях границ уточняемого земельного участка с кадастровым номером 23:42:0708006:438 :

Обозначение части границ		Горизонтальное проложение (S), м	Описание прохождения части границ	Сведения о согласовании местоположения границ (согласовано/спорное)
от т.	до т.			
1	2	3	4	5
992	993	19,79	—	согласовано
993	994	25,00		
994	995	19,80		
995	992	25,00		

3. Сведения о характеристиках уточняемого земельного участка с кадастровым номером 23:42:0708006:438 :

№ п/п	Наименование характеристики земельного участка	Значение характеристики
1	2	3

1	2	3
1.	Адрес земельного участка	—
1.1.	Сведения о местоположении земельного участка (при отсутствии адреса) в структурированном в соответствии с федеральной информационной адресной системой виде	Российская Федерация, Краснодарский край, Ейский р-н, Ейск г
1.2.	Дополнительные сведения о местоположении земельного участка	с/т Восход, участок 206
2.	Площадь земельного участка ± величина погрешности определения (вычисления) площади ($P \pm \Delta P$), м ²	495 ± 8,00
3.	Формула, примененная для вычисления предельной погрешности определения площади земельного участка, с подставленными значениями и итоговые (вычисленные) значения	$3,5 * 0,10 * \sqrt{(495,00)} = 8$
4.	Площадь земельного участка согласно сведениям Единого государственного реестра недвижимости (Ркад), м ²	495,00
5.	Оценка расхождения Р и Ркад ($P - P_{кад}$), м ²	0
6.	Предельный минимальный и максимальный размеры земельного участка (Рмин и Рмакс), м ²	Рмин = 300 Рмакс = 1 500
7.	Вид (виды) разрешенного использования	для садоводства
7.1.	Дополнительные сведения об использовании земельного участка	—
8.	Кадастровый или иной государственный учетный номер (инвентарный) здания, сооружения, объекта незавершенного строительства, расположенного на земельном участке	—
9.	Сведения о земельных участках (землях общего пользования, территории общего пользования), посредством которых обеспечивается доступ	—
10.	Иные сведения	—
4. Пояснения к сведениям об уточняемом земельном участке с кадастровым номером		23:42:0708006:438 :
1.	—	—

1. Сведения о характерных точках границ уточняемого земельного участка с кадастровым номером 23:42:0708006:440 :
 Система координат МСК-23, зона 1 Зона № 1

Обозначение характерных точек границ	Координаты, м				Метод определения координат	Формулы, примененные для расчета средней квадратической погрешности определения координат характерных точек границ (Mt), с подставленными в такие формулы значениями и итоговые (вычисленные) значения Mt, м	Описание закрепления точки
	содержатся в Едином государственном реестре недвижимости		определены в результате выполнения комплексных кадастровых работ				
	X	Y	X	Y			
1	2	3	4	5	6	7	8
1005	658 690,35	1 324 516,40	658 690,35	1 324 516,40	Метод спутниковых геодезических измерений (определений)	—	Нет закрепления
994	658 690,92	1 324 536,45	658 690,92	1 324 536,45			
993	658 665,92	1 324 536,75	658 665,92	1 324 536,75			
1006	658 665,91	1 324 536,35	658 665,91	1 324 536,35			
1007	658 665,56	1 324 516,83	658 665,56	1 324 516,83			
1005	658 690,35	1 324 516,40	658 690,35	1 324 516,40			

2. Сведения о частях границ уточняемого земельного участка с кадастровым номером 23:42:0708006:440 :

Обозначение части границ		Горизонтальное проложение (S), м	Описание прохождения части границ	Сведения о согласовании местоположения границ (согласовано/спорное)
от т.	до т.			
1	2	3	4	5
1005	994	20,06	—	согласовано
994	993	25,00		
993	1006	0,40		
1006	1007	19,52		
1007	1005	24,79		

3. Сведения о характеристиках уточняемого земельного участка с кадастровым номером 23:42:0708006:440 :

№ п/п	Наименование характеристики земельного участка	Значение характеристики
1	2	3

1	2	3
1.	Адрес земельного участка	—
1.1.	Сведения о местоположении земельного участка (при отсутствии адреса) в структурированном в соответствии с федеральной информационной адресной системой виде	Российская Федерация, Краснодарский край, Ейский р-н, Ейск г
1.2.	Дополнительные сведения о местоположении земельного участка	с/т Восход, участок 208
2.	Площадь земельного участка ± величина погрешности определения (вычисления) площади ($P \pm \Delta P$), м ²	498 ± 8,00
3.	Формула, примененная для вычисления предельной погрешности определения площади земельного участка, с подставленными значениями и итоговые (вычисленные) значения	$3,5 * 0,10 * \sqrt{(498,00)} = 8$
4.	Площадь земельного участка согласно сведениям Единого государственного реестра недвижимости (Ркад), м ²	498,00
5.	Оценка расхождения Р и Ркад ($P - P_{кад}$), м ²	0
6.	Предельный минимальный и максимальный размеры земельного участка (Рмин и Рмакс), м ²	Рмин = 300 Рмакс = 1 500
7.	Вид (виды) разрешенного использования	садовый земельный участок
7.1.	Дополнительные сведения об использовании земельного участка	—
8.	Кадастровый или иной государственный учетный номер (инвентарный) здания, сооружения, объекта незавершенного строительства, расположенного на земельном участке	—
9.	Сведения о земельных участках (землях общего пользования, территории общего пользования), посредством которых обеспечивается доступ	—
10.	Иные сведения	—
4. Пояснения к сведениям об уточняемом земельном участке с кадастровым номером		23:42:0708006:440 :
1.	—	—

1. Сведения о характерных точках границ уточняемого земельного участка с кадастровым номером 23:42:0708006:442 :
 Система координат МСК-23, зона 1 Зона № 1

Обозначение характерных точек границ	Координаты, м				Метод определения координат	Формулы, примененные для расчета средней квадратической погрешности определения координат характерных точек границ (Mt), с подставленными в такие формулы значениями и итоговые (вычисленные) значения Mt, м	Описание закрепления точки
	содержатся в Едином государственном реестре недвижимости		определены в результате выполнения комплексных кадастровых работ				
	X	Y	X	Y			
1	2	3	4	5	6	7	8
1008	658 718,99	1 324 476,22	658 718,99	1 324 476,22	Метод спутниковых геодезических измерений (определений)	—	Нет закрепления
1009	658 694,09	1 324 476,33	658 694,09	1 324 476,33			
190	658 694,00	1 324 456,46	658 694,00	1 324 456,46			
177	658 718,90	1 324 456,14	658 718,90	1 324 456,14			
1008	658 718,99	1 324 476,22	658 718,99	1 324 476,22			

2. Сведения о частях границ уточняемого земельного участка с кадастровым номером 23:42:0708006:442 :

Обозначение части границ		Горизонтальное проложение (S), м	Описание прохождения части границ	Сведения о согласовании местоположения границ (согласовано/спорное)
от т.	до т.			
1	2	3	4	5
1008	1009	24,90	—	согласовано
1009	190	19,87		
190	177	24,90		
177	1008	20,08		

3. Сведения о характеристиках уточняемого земельного участка с кадастровым номером 23:42:0708006:442 :

№ п/п	Наименование характеристики земельного участка	Значение характеристики
1	2	3
1		

1	2	3
1.	Адрес земельного участка	—
1.1.	Сведения о местоположении земельного участка (при отсутствии адреса) в структурированном в соответствии с федеральной информационной адресной системой виде	Российская Федерация, Краснодарский край, Ейский р-н, Ейск г
1.2.	Дополнительные сведения о местоположении земельного участка	с/т Восход, участок 213
2.	Площадь земельного участка ± величина погрешности определения (вычисления) площади ($P \pm \Delta P$), м ²	497 ± 8,00
3.	Формула, примененная для вычисления предельной погрешности определения площади земельного участка, с подставленными значениями и итоговые (вычисленные) значения	$3,5 * 0,10 * \sqrt{(497,00)} = 8$
4.	Площадь земельного участка согласно сведениям Единого государственного реестра недвижимости (Ркад), м ²	497,00
5.	Оценка расхождения Р и Ркад ($P - P_{кад}$), м ²	0
6.	Предельный минимальный и максимальный размеры земельного участка (Рмин и Рмакс), м ²	Рмин = 300 Рмакс = 1 500
7.	Вид (виды) разрешенного использования	Земельные участки садоводческих товариществ
7.1.	Дополнительные сведения об использовании земельного участка	—
8.	Кадастровый или иной государственный учетный номер (инвентарный) здания, сооружения, объекта незавершенного строительства, расположенного на земельном участке	—
9.	Сведения о земельных участках (землях общего пользования, территории общего пользования), посредством которых обеспечивается доступ	—
10.	Иные сведения	—
4. Пояснения к сведениям об уточняемом земельном участке с кадастровым номером		23:42:0708006:442 :
1.	—	—

1. Сведения о характерных точках границ уточняемого земельного участка с кадастровым номером 23:42:0708006:443 :
 Система координат МСК-23, зона 1 Зона № 1

Обозначение характерных точек границ	Координаты, м				Метод определения координат	Формулы, примененные для расчета средней квадратической погрешности определения координат характерных точек границ (Mt), с подставленными в такие формулы значениями и итоговые (вычисленные) значения Mt, м	Описание закрепления точки
	содержатся в Едином государственном реестре недвижимости		определены в результате выполнения комплексных кадастровых работ				
	X	Y	X	Y			
1	2	3	4	5	6	7	8
177	—	—	658 718,90	1 324 456,14	Метод спутниковых геодезических измерений (определений)	—	Нет закрепления
190	—	—	658 694,00	1 324 456,46			
191	—	—	658 693,64	1 324 436,34			
178	—	—	658 718,96	1 324 435,91			
177	—	—	658 718,90	1 324 456,14			

2. Сведения о частях границ уточняемого земельного участка с кадастровым номером 23:42:0708006:443 :

Обозначение части границ		Горизонтальное проложение (S), м	Описание прохождения части границ	Сведения о согласовании местоположения границ (согласовано/спорное)
от т.	до т.			
1	2	3	4	5
177	190	24,90	Согласовано	согласовано
190	191	20,12		
191	178	25,32		
178	177	20,23		

3. Сведения о характеристиках уточняемого земельного участка с кадастровым номером 23:42:0708006:443 :

№ п/п	Наименование характеристики земельного участка	Значение характеристики
1	2	3

1	2	3
1.	Адрес земельного участка	—
1.1.	Сведения о местоположении земельного участка (при отсутствии адреса) в структурированном в соответствии с федеральной информационной адресной системой виде	Российская Федерация, Краснодарский край, Ейский р-н, Ейск г
1.2.	Дополнительные сведения о местоположении земельного участка	с/т Восход, участок 215
2.	Площадь земельного участка ± величина погрешности определения (вычисления) площади ($P \pm \Delta P$), м ²	507 ± 8,00
3.	Формула, примененная для вычисления предельной погрешности определения площади земельного участка, с подставленными значениями и итоговые (вычисленные) значения	$3,5 * 0,10 * \sqrt{(507,00)} = 8$
4.	Площадь земельного участка согласно сведениям Единого государственного реестра недвижимости (Ркад), м ²	500,00
5.	Оценка расхождения Р и Ркад ($P - P_{кад}$), м ²	7
6.	Предельный минимальный и максимальный размеры земельного участка (Рмин и Рмакс), м ²	Рмин = 300 Рмакс = 1 500
7.	Вид (виды) разрешенного использования	Земельные участки садоводческих товариществ
7.1.	Дополнительные сведения об использовании земельного участка	—
8.	Кадастровый или иной государственный учетный номер (инвентарный) здания, сооружения, объекта незавершенного строительства, расположенного на земельном участке	—
9.	Сведения о земельных участках (землях общего пользования, территории общего пользования), посредством которых обеспечивается доступ	—
10.	Иные сведения	—
4. Пояснения к сведениям об уточняемом земельном участке с кадастровым номером		23:42:0708006:443 :
1.	—	—

1. Сведения о характерных точках границ уточняемого земельного участка с кадастровым номером 23:42:0708006:445 :
 Система координат МСК-23, зона 1 Зона № 1

Обозначение характерных точек границ	Координаты, м				Метод определения координат	Формулы, примененные для расчета средней квадратической погрешности определения координат характерных точек границ (Mt), с подставленными в такие формулы значениями и итоговые (вычисленные) значения Mt, м	Описание закрепления точки
	содержатся в Едином государственном реестре недвижимости		определены в результате выполнения комплексных кадастровых работ				
	X	Y	X	Y			
1	2	3	4	5	6	7	8
935	658 640,18	1 324 917,43	658 640,18	1 324 917,43	Метод спутниковых геодезических измерений (определений)	—	Нет закрепления
938	658 615,88	1 324 917,74	658 615,88	1 324 917,74			
1010	658 615,59	1 324 897,42	658 615,59	1 324 897,42			
1011	658 639,92	1 324 897,10	658 639,92	1 324 897,10			
935	658 640,18	1 324 917,43	658 640,18	1 324 917,43			

2. Сведения о частях границ уточняемого земельного участка с кадастровым номером 23:42:0708006:445 :

Обозначение части границ		Горизонтальное проложение (S), м	Описание прохождения части границ	Сведения о согласовании местоположения границ (согласовано/спорное)
от т.	до т.			
1	2	3	4	5
935	938	24,30	—	согласовано
938	1010	20,32		
1010	1011	24,33		
1011	935	20,33		

3. Сведения о характеристиках уточняемого земельного участка с кадастровым номером 23:42:0708006:445 :

№ п/п	Наименование характеристики земельного участка	Значение характеристики
1	2	3

1	2	3
1.	Адрес земельного участка	—
1.1.	Сведения о местоположении земельного участка (при отсутствии адреса) в структурированном в соответствии с федеральной информационной адресной системой виде	Российская Федерация, Краснодарский край, Ейский р-н, Ейск г
1.2.	Дополнительные сведения о местоположении земельного участка	с/т Восход, участок 218
2.	Площадь земельного участка ± величина погрешности определения (вычисления) площади ($P \pm \Delta P$), м ²	494 ± 8,00
3.	Формула, примененная для вычисления предельной погрешности определения площади земельного участка, с подставленными значениями и итоговые (вычисленные) значения	$3,5 * 0,10 * \sqrt{(494,00)} = 8$
4.	Площадь земельного участка согласно сведениям Единого государственного реестра недвижимости (Ркад), м ²	494,00
5.	Оценка расхождения Р и Ркад ($P - P_{кад}$), м ²	0
6.	Предельный минимальный и максимальный размеры земельного участка (Рмин и Рмакс), м ²	Рмин = 300 Рмакс = 1 500
7.	Вид (виды) разрешенного использования	Земельные участки садоводческих товариществ
7.1.	Дополнительные сведения об использовании земельного участка	—
8.	Кадастровый или иной государственный учетный номер (инвентарный) здания, сооружения, объекта незавершенного строительства, расположенного на земельном участке	—
9.	Сведения о земельных участках (землях общего пользования, территории общего пользования), посредством которых обеспечивается доступ	—
10.	Иные сведения	—
4. Пояснения к сведениям об уточняемом земельном участке с кадастровым номером		23:42:0708006:445 :
1.	—	—

1. Сведения о характерных точках границ уточняемого земельного участка с кадастровым номером 23:42:0708006:447 :
 Система координат МСК-23, зона 1 Зона № 1

Обозначение характерных точек границ	Координаты, м				Метод определения координат	Формулы, примененные для расчета средней квадратической погрешности определения координат характерных точек границ (Mt), с подставленными в такие формулы значениями и итоговые (вычисленные) значения Mt, м	Описание закрепления точки
	содержатся в Едином государственном реестре недвижимости		определены в результате выполнения комплексных кадастровых работ				
	X	Y	X	Y			
1	2	3	4	5	6	7	8
193	—	—	658 669,93	1 324 876,14	Метод спутниковых геодезических измерений (определений)	—	Нет закрепления
213	—	—	658 644,51	1 324 876,96			
214	—	—	658 644,41	1 324 857,22			
194	—	—	658 669,69	1 324 856,25			
193	—	—	658 669,93	1 324 876,14			

2. Сведения о частях границ уточняемого земельного участка с кадастровым номером 23:42:0708006:447 :

Обозначение части границ		Горизонтальное проложение (S), м	Описание прохождения части границ	Сведения о согласовании местоположения границ (согласовано/спорное)
от т.	до т.			
1	2	3	4	5
193	213	25,43	Согласовано	согласовано
213	214	19,74		
214	194	25,30		
194	193	19,89		

3. Сведения о характеристиках уточняемого земельного участка с кадастровым номером 23:42:0708006:447 :

№ п/п	Наименование характеристики земельного участка	Значение характеристики
1	2	3

1	2	3
1.	Адрес земельного участка	—
1.1.	Сведения о местоположении земельного участка (при отсутствии адреса) в структурированном в соответствии с федеральной информационной адресной системой виде	Российская Федерация, Краснодарский край, Ейский р-н, Ейск г
1.2.	Дополнительные сведения о местоположении земельного участка	с/т Восход, участок 221
2.	Площадь земельного участка ± величина погрешности определения (вычисления) площади ($P \pm \Delta P$), м ²	502 ± 8,00
3.	Формула, примененная для вычисления предельной погрешности определения площади земельного участка, с подставленными значениями и итоговые (вычисленные) значения	$3,5 * 0,10 * \sqrt{(502,00)} = 8$
4.	Площадь земельного участка согласно сведениям Единого государственного реестра недвижимости (Ркад), м ²	500,00
5.	Оценка расхождения Р и Ркад (Р - Ркад), м ²	2
6.	Предельный минимальный и максимальный размеры земельного участка (Рмин и Рмакс), м ²	Рмин = 300 Рмакс = 1 500
7.	Вид (виды) разрешенного использования	Земельные участки садоводческих товариществ
7.1.	Дополнительные сведения об использовании земельного участка	—
8.	Кадастровый или иной государственный учетный номер (инвентарный) здания, сооружения, объекта незавершенного строительства, расположенного на земельном участке	—
9.	Сведения о земельных участках (землях общего пользования, территории общего пользования), посредством которых обеспечивается доступ	—
10.	Иные сведения	—
4. Пояснения к сведениям об уточняемом земельном участке с кадастровым номером		23:42:0708006:447 :
1.	—	—

1. Сведения о характерных точках границ уточняемого земельного участка с кадастровым номером 23:42:0708006:449 :
 Система координат МСК-23, зона 1 Зона № 1

Обозначение характерных точек границ	Координаты, м				Метод определения координат	Формулы, примененные для расчета средней квадратической погрешности определения координат характерных точек границ (Mt), с подставленными в такие формулы значениями и итоговые (вычисленные) значения Mt, м	Описание закрепления точки
	содержатся в Едином государственном реестре недвижимости		определены в результате выполнения комплексных кадастровых работ				
	X	Y	X	Y			
1	2	3	4	5	6	7	8
194	—	—	658 669,69	1 324 856,25	Метод спутниковых геодезических измерений (определений)	—	Нет закрепления
214	—	—	658 644,41	1 324 857,22			
215	—	—	658 644,31	1 324 836,50			
216	—	—	658 669,51	1 324 836,06			
194	—	—	658 669,69	1 324 856,25			

2. Сведения о частях границ уточняемого земельного участка с кадастровым номером 23:42:0708006:449 :

Обозначение части границ		Горизонтальное проложение (S), м	Описание прохождения части границ	Сведения о согласовании местоположения границ (согласовано/спорное)
от т.	до т.			
1	2	3	4	5
194	214	25,30	Согласовано	согласовано
214	215	20,72		
215	216	25,20		
216	194	20,19		

3. Сведения о характеристиках уточняемого земельного участка с кадастровым номером 23:42:0708006:449 :

№ п/п	Наименование характеристики земельного участка	Значение характеристики
1	2	3

1	2	3
1.	Адрес земельного участка	—
1.1.	Сведения о местоположении земельного участка (при отсутствии адреса) в структурированном в соответствии с федеральной информационной адресной системой виде	Российская Федерация, Краснодарский край, Ейский р-н, Ейск г
1.2.	Дополнительные сведения о местоположении земельного участка	с/т Восход, участок 223
2.	Площадь земельного участка ± величина погрешности определения (вычисления) площади ($P \pm \Delta P$), м ²	516 ± 8,00
3.	Формула, примененная для вычисления предельной погрешности определения площади земельного участка, с подставленными значениями и итоговые (вычисленные) значения	$3,5 * 0,10 * \sqrt{(516,00)} = 8$
4.	Площадь земельного участка согласно сведениям Единого государственного реестра недвижимости (Ркад), м ²	500,00
5.	Оценка расхождения Р и Ркад ($P - P_{кад}$), м ²	16
6.	Предельный минимальный и максимальный размеры земельного участка (Рмин и Рмакс), м ²	Рмин = 300 Рмакс = 1 500
7.	Вид (виды) разрешенного использования	Земельные участки садоводческих товариществ
7.1.	Дополнительные сведения об использовании земельного участка	—
8.	Кадастровый или иной государственный учетный номер (инвентарный) здания, сооружения, объекта незавершенного строительства, расположенного на земельном участке	23:42:0708006:814
9.	Сведения о земельных участках (землях общего пользования, территории общего пользования), посредством которых обеспечивается доступ	—
10.	Иные сведения	—
4. Пояснения к сведениям об уточняемом земельном участке с кадастровым номером		23:42:0708006:449 :
1.	—	—

1. Сведения о характерных точках границ уточняемого земельного участка с кадастровым номером 23:42:0708006:450 :
 Система координат МСК-23, зона 1 Зона № 1

Обозначение характерных точек границ	Координаты, м				Метод определения координат	Формулы, примененные для расчета средней квадратической погрешности определения координат характерных точек границ (Mt), с подставленными в такие формулы значениями и итоговые (вычисленные) значения Mt, м	Описание закрепления точки
	содержатся в Едином государственном реестре недвижимости		определены в результате выполнения комплексных кадастровых работ				
	X	Y	X	Y			
1	2	3	4	5	6	7	8
1015	658 640,59	1 324 836,53	658 640,59	1 324 836,53	Метод спутниковых геодезических измерений (определений)	—	Нет закрепления
1016	658 640,75	1 324 856,99	658 640,75	1 324 856,99			
1017	658 615,47	1 324 857,03	658 615,47	1 324 857,03			
1018	658 615,09	1 324 836,87	658 615,09	1 324 836,87			
1019	658 615,61	1 324 836,86	658 615,61	1 324 836,86			
1015	658 640,59	1 324 836,53	658 640,59	1 324 836,53			

2. Сведения о частях границ уточняемого земельного участка с кадастровым номером 23:42:0708006:450 :

Обозначение части границ		Горизонтальное проложение (S), м	Описание прохождения части границ	Сведения о согласовании местоположения границ (согласовано/спорное)
от т.	до т.			
1	2	3	4	5
1015	1016	20,46	—	согласовано
1016	1017	25,28		
1017	1018	20,16		
1018	1019	0,52		
1019	1015	24,98		

3. Сведения о характеристиках уточняемого земельного участка с кадастровым номером 23:42:0708006:450 :

№ п/п	Наименование характеристики земельного участка	Значение характеристики
1	2	3

1	2	3
1.	Адрес земельного участка	—
1.1.	Сведения о местоположении земельного участка (при отсутствии адреса) в структурированном в соответствии с федеральной информационной адресной системой виде	Российская Федерация, Краснодарский край, Ейский р-н, Ейск г
1.2.	Дополнительные сведения о местоположении земельного участка	с/т Восход, участок 224
2.	Площадь земельного участка ± величина погрешности определения (вычисления) площади ($P \pm \Delta P$), м ²	516 ± 8,00
3.	Формула, примененная для вычисления предельной погрешности определения площади земельного участка, с подставленными значениями и итоговые (вычисленные) значения	$3,5 * 0,10 * \sqrt{(516,00)} = 8$
4.	Площадь земельного участка согласно сведениям Единого государственного реестра недвижимости (Ркад), м ²	516,00
5.	Оценка расхождения Р и Ркад ($P - P_{кад}$), м ²	0
6.	Предельный минимальный и максимальный размеры земельного участка (Рмин и Рмакс), м ²	Рмин = 300 Рмакс = 1 500
7.	Вид (виды) разрешенного использования	для садоводства
7.1.	Дополнительные сведения об использовании земельного участка	—
8.	Кадастровый или иной государственный учетный номер (инвентарный) здания, сооружения, объекта незавершенного строительства, расположенного на земельном участке	—
9.	Сведения о земельных участках (землях общего пользования, территории общего пользования), посредством которых обеспечивается доступ	—
10.	Иные сведения	—
4. Пояснения к сведениям об уточняемом земельном участке с кадастровым номером		23:42:0708006:450 :
1.	—	—

1. Сведения о характерных точках границ уточняемого земельного участка с кадастровым номером 23:42:0708006:451 :
 Система координат МСК-23, зона 1 Зона № 1

Обозначение характерных точек границ	Координаты, м				Метод определения координат	Формулы, примененные для расчета средней квадратической погрешности определения координат характерных точек границ (Mt), с подставленными в такие формулы значениями и итоговые (вычисленные) значения Mt, м	Описание закрепления точки
	содержатся в Едином государственном реестре недвижимости		определены в результате выполнения комплексных кадастровых работ				
	X	Y	X	Y			
1	2	3	4	5	6	7	8
1020	658 640,17	1 324 816,53	658 640,17	1 324 816,53	Метод спутниковых геодезических измерений (определений)	—	Нет закрепления
1015	658 640,59	1 324 836,53	658 640,59	1 324 836,53			
1019	658 615,61	1 324 836,86	658 615,61	1 324 836,86			
247	658 615,55	1 324 816,94	658 615,55	1 324 816,94			
1020	658 640,17	1 324 816,53	658 640,17	1 324 816,53			

2. Сведения о частях границ уточняемого земельного участка с кадастровым номером 23:42:0708006:451 :

Обозначение части границ		Горизонтальное проложение (S), м	Описание прохождения части границ	Сведения о согласовании местоположения границ (согласовано/спорное)
от т.	до т.			
1	2	3	4	5
1020	1015	20,00	—	согласовано
1015	1019	24,98		
1019	247	19,92		
247	1020	24,62		

3. Сведения о характеристиках уточняемого земельного участка с кадастровым номером 23:42:0708006:451 :

№ п/п	Наименование характеристики земельного участка	Значение характеристики
1	2	3

1	2	3
1.	Адрес земельного участка	—
1.1.	Сведения о местоположении земельного участка (при отсутствии адреса) в структурированном в соответствии с федеральной информационной адресной системой виде	Российская Федерация, Краснодарский край, Ейский р-н, Ейск г
1.2.	Дополнительные сведения о местоположении земельного участка	с/т Восход, участок 226
2.	Площадь земельного участка ± величина погрешности определения (вычисления) площади ($P \pm \Delta P$), м ²	495 ± 8,00
3.	Формула, примененная для вычисления предельной погрешности определения площади земельного участка, с подставленными значениями и итоговые (вычисленные) значения	$3,5 * 0,10 * \sqrt{(495,00)} = 8$
4.	Площадь земельного участка согласно сведениям Единого государственного реестра недвижимости (Ркад), м ²	495,00
5.	Оценка расхождения Р и Ркад ($P - P_{кад}$), м ²	0
6.	Предельный минимальный и максимальный размеры земельного участка (Рмин и Рмакс), м ²	Рмин = 300 Рмакс = 1 500
7.	Вид (виды) разрешенного использования	Для садоводства
7.1.	Дополнительные сведения об использовании земельного участка	—
8.	Кадастровый или иной государственный учетный номер (инвентарный) здания, сооружения, объекта незавершенного строительства, расположенного на земельном участке	—
9.	Сведения о земельных участках (землях общего пользования, территории общего пользования), посредством которых обеспечивается доступ	—
10.	Иные сведения	—
4. Пояснения к сведениям об уточняемом земельном участке с кадастровым номером		23:42:0708006:451 :
1.	—	—

1. Сведения о характерных точках границ уточняемого земельного участка с кадастровым номером 23:42:0708006:452 :
 Система координат МСК-23, зона 1 Зона № 1

Обозначение характерных точек границ	Координаты, м				Метод определения координат	Формулы, примененные для расчета средней квадратической погрешности определения координат характерных точек границ (Mt), с подставленными в такие формулы значениями и итоговые (вычисленные) значения Mt, м	Описание закрепления точки
	содержатся в Едином государственном реестре недвижимости		определены в результате выполнения комплексных кадастровых работ				
	X	Y	X	Y			
1	2	3	4	5	6	7	8
1021	658 669,04	1 324 796,16	658 669,04	1 324 796,16	Метод спутниковых геодезических измерений (определений)	—	Нет закрепления
1022	658 669,28	1 324 816,16	658 669,28	1 324 816,16			
1023	658 644,28	1 324 816,28	658 644,28	1 324 816,28			
1024	658 644,04	1 324 796,31	658 644,04	1 324 796,31			
1021	658 669,04	1 324 796,16	658 669,04	1 324 796,16			

2. Сведения о частях границ уточняемого земельного участка с кадастровым номером 23:42:0708006:452 :

Обозначение части границ		Горизонтальное проложение (S), м	Описание прохождения части границ	Сведения о согласовании местоположения границ (согласовано/спорное)
от т.	до т.			
1	2	3	4	5
1021	1022	20,00	—	согласовано
1022	1023	25,00		
1023	1024	19,97		
1024	1021	25,00		

3. Сведения о характеристиках уточняемого земельного участка с кадастровым номером 23:42:0708006:452 :

№ п/п	Наименование характеристики земельного участка	Значение характеристики
1	2	3

1	2	3
1.	Адрес земельного участка	—
1.1.	Сведения о местоположении земельного участка (при отсутствии адреса) в структурированном в соответствии с федеральной информационной адресной системой виде	Российская Федерация, Краснодарский край, Ейский р-н, Ейск г
1.2.	Дополнительные сведения о местоположении земельного участка	с/т Восход, участок 227
2.	Площадь земельного участка ± величина погрешности определения (вычисления) площади ($P \pm \Delta P$), м ²	500 ± 8,00
3.	Формула, примененная для вычисления предельной погрешности определения площади земельного участка, с подставленными значениями и итоговые (вычисленные) значения	$3,5 * 0,10 * \sqrt{(500,00)} = 8$
4.	Площадь земельного участка согласно сведениям Единого государственного реестра недвижимости (Ркад), м ²	500,00
5.	Оценка расхождения Р и Ркад ($P - P_{кад}$), м ²	0
6.	Предельный минимальный и максимальный размеры земельного участка (Рмин и Рмакс), м ²	Рмин = 300 Рмакс = 1 500
7.	Вид (виды) разрешенного использования	Земельные участки садоводческих товариществ
7.1.	Дополнительные сведения об использовании земельного участка	—
8.	Кадастровый или иной государственный учетный номер (инвентарный) здания, сооружения, объекта незавершенного строительства, расположенного на земельном участке	—
9.	Сведения о земельных участках (землях общего пользования, территории общего пользования), посредством которых обеспечивается доступ	—
10.	Иные сведения	—
4. Пояснения к сведениям об уточняемом земельном участке с кадастровым номером		23:42:0708006:452 :
1.	—	—

1. Сведения о характерных точках границ уточняемого земельного участка с кадастровым номером 23:42:0708006:453 :
 Система координат МСК-23, зона 1 Зона № 1

Обозначение характерных точек границ	Координаты, м				Метод определения координат	Формулы, примененные для расчета средней квадратической погрешности определения координат характерных точек границ (Mt), с подставленными в такие формулы значениями и итоговые (вычисленные) значения Mt, м	Описание закрепления точки
	содержатся в Едином государственном реестре недвижимости		определены в результате выполнения комплексных кадастровых работ				
	X	Y	X	Y			
1	2	3	4	5	6	7	8
1025	658 643,79	1 324 776,32	658 643,79	1 324 776,32	Метод спутниковых геодезических измерений (определений)	—	Нет закрепления
914	658 668,79	1 324 776,00	658 668,79	1 324 776,00			
1021	658 669,04	1 324 796,16	658 669,04	1 324 796,16			
1024	658 644,04	1 324 796,31	658 644,04	1 324 796,31			
1025	658 643,79	1 324 776,32	658 643,79	1 324 776,32			

2. Сведения о частях границ уточняемого земельного участка с кадастровым номером 23:42:0708006:453 :

Обозначение части границ		Горизонтальное проложение (S), м	Описание прохождения части границ	Сведения о согласовании местоположения границ (согласовано/спорное)
от т.	до т.			
1	2	3	4	5
1025	914	25,00	—	согласовано
914	1021	20,16		
1021	1024	25,00		
1024	1025	19,99		

3. Сведения о характеристиках уточняемого земельного участка с кадастровым номером 23:42:0708006:453 :

№ п/п	Наименование характеристики земельного участка	Значение характеристики
1	2	3
1		

1	2	3
1.	Адрес земельного участка	—
1.1.	Сведения о местоположении земельного участка (при отсутствии адреса) в структурированном в соответствии с федеральной информационной адресной системой виде	Российская Федерация, Краснодарский край, Ейский р-н, Ейск г
1.2.	Дополнительные сведения о местоположении земельного участка	с/т Восход, участок 229
2.	Площадь земельного участка ± величина погрешности определения (вычисления) площади ($P \pm \Delta P$), м ²	502 ± 8,00
3.	Формула, примененная для вычисления предельной погрешности определения площади земельного участка, с подставленными значениями и итоговые (вычисленные) значения	$3,5 * 0,10 * \sqrt{(502,00)} = 8$
4.	Площадь земельного участка согласно сведениям Единого государственного реестра недвижимости (Ркад), м ²	502,00
5.	Оценка расхождения Р и Ркад ($P - P_{кад}$), м ²	0
6.	Предельный минимальный и максимальный размеры земельного участка (Рмин и Рмакс), м ²	Рмин = 300 Рмакс = 1 500
7.	Вид (виды) разрешенного использования	Земельные участки садоводческих товариществ
7.1.	Дополнительные сведения об использовании земельного участка	—
8.	Кадастровый или иной государственный учетный номер (инвентарный) здания, сооружения, объекта незавершенного строительства, расположенного на земельном участке	—
9.	Сведения о земельных участках (землях общего пользования, территории общего пользования), посредством которых обеспечивается доступ	—
10.	Иные сведения	—
4. Пояснения к сведениям об уточняемом земельном участке с кадастровым номером		23:42:0708006:453 :
1.	—	—

1. Сведения о характерных точках границ уточняемого земельного участка с кадастровым номером 23:42:0708006:454 :
 Система координат МСК-23, зона 1 Зона № 1

Обозначение характерных точек границ	Координаты, м				Метод определения координат	Формулы, примененные для расчета средней квадратической погрешности определения координат характерных точек границ (Mt), с подставленными в такие формулы значениями и итоговые (вычисленные) значения Mt, м	Описание закрепления точки
	содержатся в Едином государственном реестре недвижимости		определены в результате выполнения комплексных кадастровых работ				
	X	Y	X	Y			
1	2	3	4	5	6	7	8
1026	658 639,51	1 324 757,35	658 639,51	1 324 757,35	Метод спутниковых геодезических измерений (определений)	—	Нет закрепления
1027	658 639,94	1 324 777,35	658 639,94	1 324 777,35			
1028	658 614,55	1 324 777,63	658 614,55	1 324 777,63			
1029	658 614,32	1 324 757,74	658 614,32	1 324 757,74			
1026	658 639,51	1 324 757,35	658 639,51	1 324 757,35			

2. Сведения о частях границ уточняемого земельного участка с кадастровым номером 23:42:0708006:454 :

Обозначение части границ		Горизонтальное проложение (S), м	Описание прохождения части границ	Сведения о согласовании местоположения границ (согласовано/спорное)
от т.	до т.			
1	2	3	4	5
1026	1027	20,00	—	согласовано
1027	1028	25,39		
1028	1029	19,89		
1029	1026	25,19		

3. Сведения о характеристиках уточняемого земельного участка с кадастровым номером 23:42:0708006:454 :

№ п/п	Наименование характеристики земельного участка	Значение характеристики
1	2	3
1		

1	2	3
1.	Адрес земельного участка	—
1.1.	Сведения о местоположении земельного участка (при отсутствии адреса) в структурированном в соответствии с федеральной информационной адресной системой виде	Российская Федерация, Краснодарский край, Ейский р-н, Ейск г
1.2.	Дополнительные сведения о местоположении земельного участка	с/т Восход, участок 232
2.	Площадь земельного участка ± величина погрешности определения (вычисления) площади ($P \pm \Delta P$), м ²	505 ± 8,00
3.	Формула, примененная для вычисления предельной погрешности определения площади земельного участка, с подставленными значениями и итоговые (вычисленные) значения	$3,5 * 0,10 * \sqrt{(505,00)} = 8$
4.	Площадь земельного участка согласно сведениям Единого государственного реестра недвижимости (Ркад), м ²	505,00
5.	Оценка расхождения Р и Ркад ($P - P_{кад}$), м ²	0
6.	Предельный минимальный и максимальный размеры земельного участка (Рмин и Рмакс), м ²	Рмин = 300 Рмакс = 1 500
7.	Вид (виды) разрешенного использования	для садоводства
7.1.	Дополнительные сведения об использовании земельного участка	—
8.	Кадастровый или иной государственный учетный номер (инвентарный) здания, сооружения, объекта незавершенного строительства, расположенного на земельном участке	—
9.	Сведения о земельных участках (землях общего пользования, территории общего пользования), посредством которых обеспечивается доступ	—
10.	Иные сведения	—
4. Пояснения к сведениям об уточняемом земельном участке с кадастровым номером		23:42:0708006:454 :
1.	—	—

1. Сведения о характерных точках границ уточняемого земельного участка с кадастровым номером 23:42:0708006:455 :
 Система координат МСК-23, зона 1 Зона № 1

Обозначение характерных точек границ	Координаты, м				Метод определения координат	Формулы, примененные для расчета средней квадратической погрешности определения координат характерных точек границ (Mt), с подставленными в такие формулы значениями и итоговые (вычисленные) значения Mt, м	Описание закрепления точки
	содержатся в Едином государственном реестре недвижимости		определены в результате выполнения комплексных кадастровых работ				
	X	Y	X	Y			
1	2	3	4	5	6	7	8
197	—	—	658 668,55	1 324 756,01	Метод спутниковых геодезических измерений (определений)	—	Нет закрепления
217	—	—	658 643,54	1 324 756,30			
218	—	—	658 643,24	1 324 737,03			
198	—	—	658 668,14	1 324 736,67			
197	—	—	658 668,55	1 324 756,01			

2. Сведения о частях границ уточняемого земельного участка с кадастровым номером 23:42:0708006:455 :

Обозначение части границ		Горизонтальное проложение (S), м	Описание прохождения части границ	Сведения о согласовании местоположения границ (согласовано/спорное)
от т.	до т.			
1	2	3	4	5
197	217	25,01	Согласовано	согласовано
217	218	19,27		
218	198	24,90		
198	197	19,34		

3. Сведения о характеристиках уточняемого земельного участка с кадастровым номером 23:42:0708006:455 :

№ п/п	Наименование характеристики земельного участка	Значение характеристики
1	2	3

1	2	3
1.	Адрес земельного участка	—
1.1.	Сведения о местоположении земельного участка (при отсутствии адреса) в структурированном в соответствии с федеральной информационной адресной системой виде	Российская Федерация, Краснодарский край, Ейский р-н, Ейск г
1.2.	Дополнительные сведения о местоположении земельного участка	с/т Восход, участок 233
2.	Площадь земельного участка ± величина погрешности определения (вычисления) площади ($P \pm \Delta P$), м ²	482 ± 8,00
3.	Формула, примененная для вычисления предельной погрешности определения площади земельного участка, с подставленными значениями и итоговые (вычисленные) значения	$3,5 * 0,10 * \sqrt{(482,00)} = 8$
4.	Площадь земельного участка согласно сведениям Единого государственного реестра недвижимости (Ркад), м ²	500,00
5.	Оценка расхождения Р и Ркад ($P - P_{кад}$), м ²	18
6.	Предельный минимальный и максимальный размеры земельного участка (Рмин и Рмакс), м ²	Рмин = 300 Рмакс = 1 500
7.	Вид (виды) разрешенного использования	Земельные участки садоводческих товариществ
7.1.	Дополнительные сведения об использовании земельного участка	—
8.	Кадастровый или иной государственный учетный номер (инвентарный) здания, сооружения, объекта незавершенного строительства, расположенного на земельном участке	23:42:0708006:888
9.	Сведения о земельных участках (землях общего пользования, территории общего пользования), посредством которых обеспечивается доступ	—
10.	Иные сведения	—
4. Пояснения к сведениям об уточняемом земельном участке с кадастровым номером		23:42:0708006:455 :
1.	—	—

1. Сведения о характерных точках границ уточняемого земельного участка с кадастровым номером 23:42:0708006:457 :
 Система координат МСК-23, зона 1 Зона № 1

Обозначение характерных точек границ	Координаты, м				Метод определения координат	Формулы, примененные для расчета средней квадратической погрешности определения координат характерных точек границ (Mt), с подставленными в такие формулы значениями и итоговые (вычисленные) значения Mt, м	Описание закрепления точки
	содержатся в Едином государственном реестре недвижимости		определены в результате выполнения комплексных кадастровых работ				
	X	Y	X	Y			
1	2	3	4	5	6	7	8
222	—	—	658 667,95	1 324 696,44	Метод спутниковых геодезических измерений (определений)	—	Нет закрепления
221	—	—	658 642,67	1 324 696,91			
223	—	—	658 642,48	1 324 676,92			
224	—	—	658 667,58	1 324 676,44			
222	—	—	658 667,95	1 324 696,44			

2. Сведения о частях границ уточняемого земельного участка с кадастровым номером 23:42:0708006:457 :

Обозначение части границ		Горизонтальное проложение (S), м	Описание прохождения части границ	Сведения о согласовании местоположения границ (согласовано/спорное)
от т.	до т.			
1	2	3	4	5
222	221	25,28	Согласовано	согласовано
221	223	19,99		
223	224	25,10		
224	222	20,00		

3. Сведения о характеристиках уточняемого земельного участка с кадастровым номером 23:42:0708006:457 :

№ п/п	Наименование характеристики земельного участка	Значение характеристики
1	2	3

1	2	3
1.	Адрес земельного участка	—
1.1.	Сведения о местоположении земельного участка (при отсутствии адреса) в структурированном в соответствии с федеральной информационной адресной системой виде	Российская Федерация, Краснодарский край, Ейский р-н, Ейск г
1.2.	Дополнительные сведения о местоположении земельного участка	с/т Восход, участок 239
2.	Площадь земельного участка ± величина погрешности определения (вычисления) площади ($P \pm \Delta P$), м ²	504 ± 8,00
3.	Формула, примененная для вычисления предельной погрешности определения площади земельного участка, с подставленными значениями и итоговые (вычисленные) значения	$3,5 * 0,10 * \sqrt{(504,00)} = 8$
4.	Площадь земельного участка согласно сведениям Единого государственного реестра недвижимости (Ркад), м ²	500,00
5.	Оценка расхождения Р и Ркад ($P - P_{кад}$), м ²	4
6.	Предельный минимальный и максимальный размеры земельного участка (Рмин и Рмакс), м ²	Рмин = 300 Рмакс = 1 500
7.	Вид (виды) разрешенного использования	Земельные участки садоводческих товариществ
7.1.	Дополнительные сведения об использовании земельного участка	—
8.	Кадастровый или иной государственный учетный номер (инвентарный) здания, сооружения, объекта незавершенного строительства, расположенного на земельном участке	—
9.	Сведения о земельных участках (землях общего пользования, территории общего пользования), посредством которых обеспечивается доступ	—
10.	Иные сведения	—
4. Пояснения к сведениям об уточняемом земельном участке с кадастровым номером		23:42:0708006:457 :
1.	—	—

1. Сведения о характерных точках границ уточняемого земельного участка с кадастровым номером 23:42:0708006:458 :
 Система координат МСК-23, зона 1 Зона № 1

Обозначение характерных точек границ	Координаты, м				Метод определения координат	Формулы, примененные для расчета средней квадратической погрешности определения координат характерных точек границ (Mt), с подставленными в такие формулы значениями и итоговые (вычисленные) значения Mt, м	Описание закрепления точки
	содержатся в Едином государственном реестре недвижимости		определены в результате выполнения комплексных кадастровых работ				
	X	Y	X	Y			
1	2	3	4	5	6	7	8
1030	658 638,45	1 324 677,13	658 638,45	1 324 677,13	Метод спутниковых геодезических измерений (определений)	—	Нет закрепления
833	658 613,50	1 324 677,41	658 613,50	1 324 677,41			
837	658 613,20	1 324 657,26	658 613,20	1 324 657,26			
1031	658 638,10	1 324 657,13	658 638,10	1 324 657,13			
1030	658 638,45	1 324 677,13	658 638,45	1 324 677,13			

2. Сведения о частях границ уточняемого земельного участка с кадастровым номером 23:42:0708006:458 :

Обозначение части границ		Горизонтальное проложение (S), м	Описание прохождения части границ	Сведения о согласовании местоположения границ (согласовано/спорное)
от т.	до т.			
1	2	3	4	5
1030	833	24,95	—	согласовано
833	837	20,15		
837	1031	24,90		
1031	1030	20,00		

3. Сведения о характеристиках уточняемого земельного участка с кадастровым номером 23:42:0708006:458 :

№ п/п	Наименование характеристики земельного участка	Значение характеристики
1	2	3

1	2	3
1.	Адрес земельного участка	—
1.1.	Сведения о местоположении земельного участка (при отсутствии адреса) в структурированном в соответствии с федеральной информационной адресной системой виде	Российская Федерация, Краснодарский край, Ейский р-н, Ейск г
1.2.	Дополнительные сведения о местоположении земельного участка	с/т Восход, участок 242
2.	Площадь земельного участка ± величина погрешности определения (вычисления) площади ($P \pm \Delta P$), м ²	500 ± 8,00
3.	Формула, примененная для вычисления предельной погрешности определения площади земельного участка, с подставленными значениями и итоговые (вычисленные) значения	$3,5 * 0,10 * \sqrt{(500,00)} = 8$
4.	Площадь земельного участка согласно сведениям Единого государственного реестра недвижимости (Ркад), м ²	500,00
5.	Оценка расхождения Р и Ркад ($P - P_{кад}$), м ²	0
6.	Предельный минимальный и максимальный размеры земельного участка (Рмин и Рмакс), м ²	Рмин = 300 Рмакс = 1 500
7.	Вид (виды) разрешенного использования	Для садоводства
7.1.	Дополнительные сведения об использовании земельного участка	—
8.	Кадастровый или иной государственный учетный номер (инвентарный) здания, сооружения, объекта незавершенного строительства, расположенного на земельном участке	—
9.	Сведения о земельных участках (землях общего пользования, территории общего пользования), посредством которых обеспечивается доступ	—
10.	Иные сведения	—
4. Пояснения к сведениям об уточняемом земельном участке с кадастровым номером		23:42:0708006:458 :
1.	—	—

1. Сведения о характерных точках границ уточняемого земельного участка с кадастровым номером 23:42:0708006:460 :
 Система координат МСК-23, зона 1 Зона № 1

Обозначение характерных точек границ	Координаты, м				Метод определения координат	Формулы, примененные для расчета средней квадратической погрешности определения координат характерных точек границ (Mt), с подставленными в такие формулы значениями и итоговые (вычисленные) значения Mt, м	Описание закрепления точки
	содержатся в Едином государственном реестре недвижимости		определены в результате выполнения комплексных кадастровых работ				
	X	Y	X	Y			
1	2	3	4	5	6	7	8
837	658 613,20	1 324 657,26	658 613,20	1 324 657,26	Метод спутниковых геодезических измерений (определений)	—	Нет закрепления
239	658 612,81	1 324 637,17	658 612,81	1 324 637,17			
238	658 637,76	1 324 637,14	658 637,76	1 324 637,14			
1031	658 638,10	1 324 657,13	658 638,10	1 324 657,13			
837	658 613,20	1 324 657,26	658 613,20	1 324 657,26			

2. Сведения о частях границ уточняемого земельного участка с кадастровым номером 23:42:0708006:460 :

Обозначение части границ		Горизонтальное проложение (S), м	Описание прохождения части границ	Сведения о согласовании местоположения границ (согласовано/спорное)
от т.	до т.			
1	2	3	4	5
837	239	20,09	—	согласовано
239	238	24,95		
238	1031	19,99		
1031	837	24,90		

3. Сведения о характеристиках уточняемого земельного участка с кадастровым номером 23:42:0708006:460 :

№ п/п	Наименование характеристики земельного участка	Значение характеристики
1	2	3

1	2	3
1.	Адрес земельного участка	—
1.1.	Сведения о местоположении земельного участка (при отсутствии адреса) в структурированном в соответствии с федеральной информационной адресной системой виде	Российская Федерация, Краснодарский край, Ейский р-н, Ейск г
1.2.	Дополнительные сведения о местоположении земельного участка	с/т Восход, участок 244
2.	Площадь земельного участка ± величина погрешности определения (вычисления) площади ($P \pm \Delta P$), м ²	500 ± 8,00
3.	Формула, примененная для вычисления предельной погрешности определения площади земельного участка, с подставленными значениями и итоговые (вычисленные) значения	$3,5 * 0,10 * \sqrt{(500,00)} = 8$
4.	Площадь земельного участка согласно сведениям Единого государственного реестра недвижимости (Ркад), м ²	500,00
5.	Оценка расхождения Р и Ркад (Р - Ркад), м ²	0
6.	Предельный минимальный и максимальный размеры земельного участка (Рмин и Рмакс), м ²	Рмин = 300 Рмакс = 1 500
7.	Вид (виды) разрешенного использования	Земельные участки садоводческих товариществ
7.1.	Дополнительные сведения об использовании земельного участка	—
8.	Кадастровый или иной государственный учетный номер (инвентарный) здания, сооружения, объекта незавершенного строительства, расположенного на земельном участке	—
9.	Сведения о земельных участках (землях общего пользования, территории общего пользования), посредством которых обеспечивается доступ	—
10.	Иные сведения	—
4. Пояснения к сведениям об уточняемом земельном участке с кадастровым номером		23:42:0708006:460 :
1.	—	—

1. Сведения о характерных точках границ уточняемого земельного участка с кадастровым номером 23:42:0708006:461 :
 Система координат МСК-23, зона 1 Зона № 1

Обозначение характерных точек границ	Координаты, м				Метод определения координат	Формулы, примененные для расчета средней квадратической погрешности определения координат характерных точек границ (Mt), с подставленными в такие формулы значениями и итоговые (вычисленные) значения Mt, м	Описание закрепления точки
	содержатся в Едином государственном реестре недвижимости		определены в результате выполнения комплексных кадастровых работ				
	X	Y	X	Y			
1	2	3	4	5	6	7	8
201	—	—	658 666,87	1 324 616,45	Метод спутниковых геодезических измерений (определений)	—	Нет закрепления
227	—	—	658 641,81	1 324 616,92			
229	—	—	658 641,40	1 324 596,14			
204	—	—	658 666,39	1 324 595,88			
202	—	—	658 666,40	1 324 596,74			
201	—	—	658 666,87	1 324 616,45			

2. Сведения о частях границ уточняемого земельного участка с кадастровым номером 23:42:0708006:461 :

Обозначение части границ		Горизонтальное проложение (S), м	Описание прохождения части границ	Сведения о согласовании местоположения границ (согласовано/спорное)
от т.	до т.			
1	2	3	4	5
201	227	25,06	Согласовано	согласовано
227	229	20,78		
229	204	24,99		
204	202	0,86		
202	201	19,72		

3. Сведения о характеристиках уточняемого земельного участка с кадастровым номером 23:42:0708006:461 :

№ п/п	Наименование характеристики земельного участка	Значение характеристики
1	2	3

1	2	3
1.	Адрес земельного участка	—
1.1.	Сведения о местоположении земельного участка (при отсутствии адреса) в структурированном в соответствии с федеральной информационной адресной системой виде	Российская Федерация, Краснодарский край, Ейский р-н, Ейск г
1.2.	Дополнительные сведения о местоположении земельного участка	с/т Восход, участок 247
2.	Площадь земельного участка ± величина погрешности определения (вычисления) площади ($P \pm \Delta P$), м ²	517 ± 8,00
3.	Формула, примененная для вычисления предельной погрешности определения площади земельного участка, с подставленными значениями и итоговые (вычисленные) значения	$3,5 * 0,10 * \sqrt{(517,00)} = 8$
4.	Площадь земельного участка согласно сведениям Единого государственного реестра недвижимости (Ркад), м ²	500,00
5.	Оценка расхождения Р и Ркад ($P - P_{кад}$), м ²	17
6.	Предельный минимальный и максимальный размеры земельного участка (Рмин и Рмакс), м ²	Рмин = 300 Рмакс = 1 500
7.	Вид (виды) разрешенного использования	Земельные участки садоводческих товариществ
7.1.	Дополнительные сведения об использовании земельного участка	—
8.	Кадастровый или иной государственный учетный номер (инвентарный) здания, сооружения, объекта незавершенного строительства, расположенного на земельном участке	—
9.	Сведения о земельных участках (землях общего пользования, территории общего пользования), посредством которых обеспечивается доступ	—
10.	Иные сведения	—
4. Пояснения к сведениям об уточняемом земельном участке с кадастровым номером		23:42:0708006:461 :
1.	—	—

1. Сведения о характерных точках границ уточняемого земельного участка с кадастровым номером 23:42:0708006:462 :
 Система координат МСК-23, зона 1 Зона № 1

Обозначение характерных точек границ	Координаты, м				Метод определения координат	Формулы, примененные для расчета средней квадратической погрешности определения координат характерных точек границ (Mt), с подставленными в такие формулы значениями и итоговые (вычисленные) значения Mt, м	Описание закрепления точки
	содержатся в Едином государственном реестре недвижимости		определены в результате выполнения комплексных кадастровых работ				
	X	Y	X	Y			
1	2	3	4	5	6	7	8
1033	658 666,18	1 324 575,88	658 666,18	1 324 575,88	Метод спутниковых геодезических измерений (определений)	—	Нет закрепления
204	658 666,39	1 324 595,88	658 666,39	1 324 595,88			
229	658 641,40	1 324 596,14	658 641,40	1 324 596,14			
1034	658 641,19	1 324 576,14	658 641,19	1 324 576,14			
1033	658 666,18	1 324 575,88	658 666,18	1 324 575,88			

2. Сведения о частях границ уточняемого земельного участка с кадастровым номером 23:42:0708006:462 :

Обозначение части границ		Горизонтальное проложение (S), м	Описание прохождения части границ	Сведения о согласовании местоположения границ (согласовано/спорное)
от т.	до т.			
1	2	3	4	5
1033	204	20,00	—	согласовано
204	229	24,99		
229	1034	20,00		
1034	1033	24,99		

3. Сведения о характеристиках уточняемого земельного участка с кадастровым номером 23:42:0708006:462 :

№ п/п	Наименование характеристики земельного участка	Значение характеристики
1	2	3

1	2	3
1.	Адрес земельного участка	—
1.1.	Сведения о местоположении земельного участка (при отсутствии адреса) в структурированном в соответствии с федеральной информационной адресной системой виде	Российская Федерация, Краснодарский край, Ейский р-н, Ейск г
1.2.	Дополнительные сведения о местоположении земельного участка	с/т Восход, участок 249
2.	Площадь земельного участка ± величина погрешности определения (вычисления) площади ($P \pm \Delta P$), м ²	500 ± 8,00
3.	Формула, примененная для вычисления предельной погрешности определения площади земельного участка, с подставленными значениями и итоговые (вычисленные) значения	$3,5 * 0,10 * \sqrt{(500,00)} = 8$
4.	Площадь земельного участка согласно сведениям Единого государственного реестра недвижимости (Ркад), м ²	500,00
5.	Оценка расхождения Р и Ркад ($P - P_{кад}$), м ²	0
6.	Предельный минимальный и максимальный размеры земельного участка (Рмин и Рмакс), м ²	Рмин = 300 Рмакс = 1 500
7.	Вид (виды) разрешенного использования	для садоводства
7.1.	Дополнительные сведения об использовании земельного участка	—
8.	Кадастровый или иной государственный учетный номер (инвентарный) здания, сооружения, объекта незавершенного строительства, расположенного на земельном участке	—
9.	Сведения о земельных участках (землях общего пользования, территории общего пользования), посредством которых обеспечивается доступ	—
10.	Иные сведения	—
4. Пояснения к сведениям об уточняемом земельном участке с кадастровым номером		23:42:0708006:462 :
1.	—	—

1. Сведения о характерных точках границ уточняемого земельного участка с кадастровым номером 23:42:0708006:463 :
 Система координат МСК-23, зона 1 Зона № 1

Обозначение характерных точек границ	Координаты, м				Метод определения координат	Формулы, примененные для расчета средней квадратической погрешности определения координат характерных точек границ (Mt), с подставленными в такие формулы значениями и итоговые (вычисленные) значения Mt, м	Описание закрепления точки
	содержатся в Едином государственном реестре недвижимости		определены в результате выполнения комплексных кадастровых работ				
	X	Y	X	Y			
1	2	3	4	5	6	7	8
993	658 665,92	1 324 536,75	658 665,92	1 324 536,75	Метод спутниковых геодезических измерений (определений)	—	Нет закрепления
1035	658 666,14	1 324 555,87	658 666,14	1 324 555,87			
1036	658 640,78	1 324 556,40	658 640,78	1 324 556,40			
1037	658 640,32	1 324 536,67	658 640,32	1 324 536,67			
1006	658 665,91	1 324 536,35	658 665,91	1 324 536,35			
993	658 665,92	1 324 536,75	658 665,92	1 324 536,75			

2. Сведения о частях границ уточняемого земельного участка с кадастровым номером 23:42:0708006:463 :

Обозначение части границ		Горизонтальное проложение (S), м	Описание прохождения части границ	Сведения о согласовании местоположения границ (согласовано/спорное)
от т.	до т.			
1	2	3	4	5
993	1035	19,12	—	согласовано
1035	1036	25,37		
1036	1037	19,74		
1037	1006	25,59		
1006	993	0,40		

3. Сведения о характеристиках уточняемого земельного участка с кадастровым номером 23:42:0708006:463 :

№ п/п	Наименование характеристики земельного участка	Значение характеристики
1	2	3

1	2	3
1.	Адрес земельного участка	—
1.1.	Сведения о местоположении земельного участка (при отсутствии адреса) в структурированном в соответствии с федеральной информационной адресной системой виде	Российская Федерация, Краснодарский край, Ейский р-н, Ейск г
1.2.	Дополнительные сведения о местоположении земельного участка	с/т Восход, участок 253
2.	Площадь земельного участка ± величина погрешности определения (вычисления) площади ($P \pm \Delta P$), м ²	500 ± 8,00
3.	Формула, примененная для вычисления предельной погрешности определения площади земельного участка, с подставленными значениями и итоговые (вычисленные) значения	$3,5 * 0,10 * \sqrt{(500,00)} = 8$
4.	Площадь земельного участка согласно сведениям Единого государственного реестра недвижимости (Ркад), м ²	500,00
5.	Оценка расхождения Р и Ркад ($P - P_{кад}$), м ²	0
6.	Предельный минимальный и максимальный размеры земельного участка (Рмин и Рмакс), м ²	Рмин = 300 Рмакс = 1 500
7.	Вид (виды) разрешенного использования	для садоводства
7.1.	Дополнительные сведения об использовании земельного участка	—
8.	Кадастровый или иной государственный учетный номер (инвентарный) здания, сооружения, объекта незавершенного строительства, расположенного на земельном участке	—
9.	Сведения о земельных участках (землях общего пользования, территории общего пользования), посредством которых обеспечивается доступ	—
10.	Иные сведения	—
4. Пояснения к сведениям об уточняемом земельном участке с кадастровым номером		23:42:0708006:463 :
1.	—	—

1. Сведения о характерных точках границ уточняемого земельного участка с кадастровым номером 23:42:0708006:464 :
 Система координат МСК-23, зона 1 Зона № 1

Обозначение характерных точек границ	Координаты, м				Метод определения координат	Формулы, примененные для расчета средней квадратической погрешности определения координат характерных точек границ (Mt), с подставленными в такие формулы значениями и итоговые (вычисленные) значения Mt, м	Описание закрепления точки
	содержатся в Едином государственном реестре недвижимости		определены в результате выполнения комплексных кадастровых работ				
	X	Y	X	Y			
1	2	3	4	5	6	7	8
1007	658 665,56	1 324 516,83	658 665,56	1 324 516,83	Метод спутниковых геодезических измерений (определений)	—	Нет закрепления
1006	658 665,91	1 324 536,35	658 665,91	1 324 536,35			
1037	658 640,32	1 324 536,67	658 640,32	1 324 536,67			
1038	658 640,20	1 324 517,06	658 640,20	1 324 517,06			
1039	658 640,56	1 324 517,09	658 640,56	1 324 517,09			
1007	658 665,56	1 324 516,83	658 665,56	1 324 516,83			

2. Сведения о частях границ уточняемого земельного участка с кадастровым номером 23:42:0708006:464 :

Обозначение части границ		Горизонтальное проложение (S), м	Описание прохождения части границ	Сведения о согласовании местоположения границ (согласовано/спорное)
от т.	до т.			
1	2	3	4	5
1007	1006	19,52	—	согласовано
1006	1037	25,59		
1037	1038	19,61		
1038	1039	0,36		
1039	1007	25,00		

3. Сведения о характеристиках уточняемого земельного участка с кадастровым номером 23:42:0708006:464 :

№ п/п	Наименование характеристики земельного участка	Значение характеристики
1	2	3

1	2	3
1.	Адрес земельного участка	—
1.1.	Сведения о местоположении земельного участка (при отсутствии адреса) в структурированном в соответствии с федеральной информационной адресной системой виде	Российская Федерация, Краснодарский край, Ейский р-н, Ейск г
1.2.	Дополнительные сведения о местоположении земельного участка	с/т Восход, участок 255
2.	Площадь земельного участка ± величина погрешности определения (вычисления) площади ($P \pm \Delta P$), м ²	498 ± 8,00
3.	Формула, примененная для вычисления предельной погрешности определения площади земельного участка, с подставленными значениями и итоговые (вычисленные) значения	$3,5 * 0,10 * \sqrt{(498,00)} = 8$
4.	Площадь земельного участка согласно сведениям Единого государственного реестра недвижимости (Ркад), м ²	498,00
5.	Оценка расхождения Р и Ркад (Р - Ркад), м ²	0
6.	Предельный минимальный и максимальный размеры земельного участка (Рмин и Рмакс), м ²	Рмин = 300 Рмакс = 1 500
7.	Вид (виды) разрешенного использования	Земельные участки садоводческих товариществ
7.1.	Дополнительные сведения об использовании земельного участка	—
8.	Кадастровый или иной государственный учетный номер (инвентарный) здания, сооружения, объекта незавершенного строительства, расположенного на земельном участке	—
9.	Сведения о земельных участках (землях общего пользования, территории общего пользования), посредством которых обеспечивается доступ	—
10.	Иные сведения	—
4. Пояснения к сведениям об уточняемом земельном участке с кадастровым номером		23:42:0708006:464 :
1.	—	—

1. Сведения о характерных точках границ уточняемого земельного участка с кадастровым номером 23:42:0708006:465 :
 Система координат МСК-23, зона 1 Зона № 1

Обозначение характерных точек границ	Координаты, м				Метод определения координат	Формулы, примененные для расчета средней квадратической погрешности определения координат характерных точек границ (Mt), с подставленными в такие формулы значениями и итоговые (вычисленные) значения Mt, м	Описание закрепления точки
	содержатся в Едином государственном реестре недвижимости		определены в результате выполнения комплексных кадастровых работ				
	X	Y	X	Y			
1	2	3	4	5	6	7	8
230	—	—	658 665,35	1 324 496,83	Метод спутниковых геодезических измерений (определений)	—	Нет закрепления
231	—	—	658 640,36	1 324 497,09			
232	—	—	658 640,15	1 324 477,34			
208	—	—	658 665,48	1 324 476,81			
230	—	—	658 665,35	1 324 496,83			

2. Сведения о частях границ уточняемого земельного участка с кадастровым номером 23:42:0708006:465 :

Обозначение части границ		Горизонтальное проложение (S), м	Описание прохождения части границ	Сведения о согласовании местоположения границ (согласовано/спорное)
от т.	до т.			
1	2	3	4	5
230	231	24,99	Согласовано	согласовано
231	232	19,75		
232	208	25,34		
208	230	20,02		

3. Сведения о характеристиках уточняемого земельного участка с кадастровым номером 23:42:0708006:465 :

№ п/п	Наименование характеристики земельного участка	Значение характеристики
1	2	3

1	2	3
1.	Адрес земельного участка	—
1.1.	Сведения о местоположении земельного участка (при отсутствии адреса) в структурированном в соответствии с федеральной информационной адресной системой виде	Российская Федерация, Краснодарский край, Ейский р-н, Ейск г
1.2.	Дополнительные сведения о местоположении земельного участка	с/т Восход, участок 259
2.	Площадь земельного участка ± величина погрешности определения (вычисления) площади ($P \pm \Delta P$), м ²	500 ± 8,00
3.	Формула, примененная для вычисления предельной погрешности определения площади земельного участка, с подставленными значениями и итоговые (вычисленные) значения	$3,5 * 0,10 * \sqrt{(500,00)} = 8$
4.	Площадь земельного участка согласно сведениям Единого государственного реестра недвижимости (Ркад), м ²	500,00
5.	Оценка расхождения Р и Ркад (Р - Ркад), м ²	0
6.	Предельный минимальный и максимальный размеры земельного участка (Рмин и Рмакс), м ²	Рмин = 300 Рмакс = 1 500
7.	Вид (виды) разрешенного использования	для садоводства
7.1.	Дополнительные сведения об использовании земельного участка	—
8.	Кадастровый или иной государственный учетный номер (инвентарный) здания, сооружения, объекта незавершенного строительства, расположенного на земельном участке	—
9.	Сведения о земельных участках (землях общего пользования, территории общего пользования), посредством которых обеспечивается доступ	—
10.	Иные сведения	—
4. Пояснения к сведениям об уточняемом земельном участке с кадастровым номером		23:42:0708006:465 :
1.	—	—

1. Сведения о характерных точках границ уточняемого земельного участка с кадастровым номером 23:42:0708006:471 :
 Система координат МСК-23, зона 1 Зона № 1

Обозначение характерных точек границ	Координаты, м				Метод определения координат	Формулы, примененные для расчета средней квадратической погрешности определения координат характерных точек границ (Mt), с подставленными в такие формулы значениями и итоговые (вычисленные) значения Mt, м	Описание закрепления точки
	содержатся в Едином государственном реестре недвижимости		определены в результате выполнения комплексных кадастровых работ				
	X	Y	X	Y			
1	2	3	4	5	6	7	8
1017	658 615,47	1 324 857,03	658 615,47	1 324 857,03	Метод спутниковых геодезических измерений (определений)	—	Нет закрепления
1041	658 615,73	1 324 877,15	658 615,73	1 324 877,15			
1042	658 590,92	1 324 877,29	658 590,92	1 324 877,29			
1043	658 590,67	1 324 857,06	658 590,67	1 324 857,06			
1017	658 615,47	1 324 857,03	658 615,47	1 324 857,03			

2. Сведения о частях границ уточняемого земельного участка с кадастровым номером 23:42:0708006:471 :

Обозначение части границ		Горизонтальное проложение (S), м	Описание прохождения части границ	Сведения о согласовании местоположения границ (согласовано/спорное)
от т.	до т.			
1	2	3	4	5
1017	1041	20,12	—	согласовано
1041	1042	24,81		
1042	1043	20,23		
1043	1017	24,80		

3. Сведения о характеристиках уточняемого земельного участка с кадастровым номером 23:42:0708006:471 :

№ п/п	Наименование характеристики земельного участка	Значение характеристики
1	2	3
1		

1	2	3
1.	Адрес земельного участка	—
1.1.	Сведения о местоположении земельного участка (при отсутствии адреса) в структурированном в соответствии с федеральной информационной адресной системой виде	Российская Федерация, Краснодарский край, Ейский р-н, Ейск г
1.2.	Дополнительные сведения о местоположении земельного участка	с/т Восход, участок 269
2.	Площадь земельного участка ± величина погрешности определения (вычисления) площади ($P \pm \Delta P$), м ²	500 ± 8,00
3.	Формула, примененная для вычисления предельной погрешности определения площади земельного участка, с подставленными значениями и итоговые (вычисленные) значения	$3,5 * 0,10 * \sqrt{(500,00)} = 8$
4.	Площадь земельного участка согласно сведениям Единого государственного реестра недвижимости (Ркад), м ²	500,00
5.	Оценка расхождения Р и Ркад ($P - P_{кад}$), м ²	0
6.	Предельный минимальный и максимальный размеры земельного участка (Рмин и Рмакс), м ²	Рмин = 300 Рмакс = 1 500
7.	Вид (виды) разрешенного использования	Для садоводства
7.1.	Дополнительные сведения об использовании земельного участка	—
8.	Кадастровый или иной государственный учетный номер (инвентарный) здания, сооружения, объекта незавершенного строительства, расположенного на земельном участке	—
9.	Сведения о земельных участках (землях общего пользования, территории общего пользования), посредством которых обеспечивается доступ	—
10.	Иные сведения	—
4. Пояснения к сведениям об уточняемом земельном участке с кадастровым номером		23:42:0708006:471 :
1.	—	—

1. Сведения о характерных точках границ уточняемого земельного участка с кадастровым номером 23:42:0708006:472 :
 Система координат МСК-23, зона 1 Зона № 1

Обозначение характерных точек границ	Координаты, м				Метод определения координат	Формулы, примененные для расчета средней квадратической погрешности определения координат характерных точек границ (Mt), с подставленными в такие формулы значениями и итоговые (вычисленные) значения Mt, м	Описание закрепления точки
	содержатся в Едином государственном реестре недвижимости		определены в результате выполнения комплексных кадастровых работ				
	X	Y	X	Y			
1	2	3	4	5	6	7	8
1044	658 586,62	1 324 876,96	658 586,62	1 324 876,96	Метод спутниковых геодезических измерений (определений)	—	Нет закрепления
267	658 561,62	1 324 877,60	658 561,62	1 324 877,60			
1045	658 561,38	1 324 857,60	658 561,38	1 324 857,60			
1046	658 586,38	1 324 856,96	658 586,38	1 324 856,96			
1044	658 586,62	1 324 876,96	658 586,62	1 324 876,96			

2. Сведения о частях границ уточняемого земельного участка с кадастровым номером 23:42:0708006:472 :

Обозначение части границ		Горизонтальное проложение (S), м	Описание прохождения части границ	Сведения о согласовании местоположения границ (согласовано/спорное)
от т.	до т.			
1	2	3	4	5
1044	267	25,01	—	согласовано
267	1045	20,00		
1045	1046	25,01		
1046	1044	20,00		

3. Сведения о характеристиках уточняемого земельного участка с кадастровым номером 23:42:0708006:472 :

№ п/п	Наименование характеристики земельного участка	Значение характеристики
1	2	3
1		

1	2	3
1.	Адрес земельного участка	—
1.1.	Сведения о местоположении земельного участка (при отсутствии адреса) в структурированном в соответствии с федеральной информационной адресной системой виде	Российская Федерация, Краснодарский край, Ейский р-н, Ейск г
1.2.	Дополнительные сведения о местоположении земельного участка	с/т Восход, участок 270
2.	Площадь земельного участка ± величина погрешности определения (вычисления) площади ($P \pm \Delta P$), м ²	500 ± 8,00
3.	Формула, примененная для вычисления предельной погрешности определения площади земельного участка, с подставленными значениями и итоговые (вычисленные) значения	$3,5 * 0,10 * \sqrt{(500,00)} = 8$
4.	Площадь земельного участка согласно сведениям Единого государственного реестра недвижимости (Ркад), м ²	500,00
5.	Оценка расхождения Р и Ркад ($P - P_{кад}$), м ²	0
6.	Предельный минимальный и максимальный размеры земельного участка (Рмин и Рмакс), м ²	Рмин = 300 Рмакс = 1 500
7.	Вид (виды) разрешенного использования	Для садоводства
7.1.	Дополнительные сведения об использовании земельного участка	—
8.	Кадастровый или иной государственный учетный номер (инвентарный) здания, сооружения, объекта незавершенного строительства, расположенного на земельном участке	—
9.	Сведения о земельных участках (землях общего пользования, территории общего пользования), посредством которых обеспечивается доступ	—
10.	Иные сведения	—
4. Пояснения к сведениям об уточняемом земельном участке с кадастровым номером		23:42:0708006:472 :
1.	—	—

1. Сведения о характерных точках границ уточняемого земельного участка с кадастровым номером 23:42:0708006:473 :
 Система координат МСК-23, зона 1 Зона № 1

Обозначение характерных точек границ	Координаты, м				Метод определения координат	Формулы, примененные для расчета средней квадратической погрешности определения координат характерных точек границ (Mt), с подставленными в такие формулы значениями и итоговые (вычисленные) значения Mt, м	Описание закрепления точки
	содержатся в Едином государственном реестре недвижимости		определены в результате выполнения комплексных кадастровых работ				
	X	Y	X	Y			
1	2	3	4	5	6	7	8
1047	658 586,42	1 324 837,40	658 586,42	1 324 837,40	Метод спутниковых геодезических измерений (определений)	—	Нет закрепления
1048	658 561,13	1 324 837,61	658 561,13	1 324 837,61			
269	658 561,40	1 324 817,61	658 561,40	1 324 817,61			
1049	658 586,27	1 324 817,22	658 586,27	1 324 817,22			
1047	658 586,42	1 324 837,40	658 586,42	1 324 837,40			

2. Сведения о частях границ уточняемого земельного участка с кадастровым номером 23:42:0708006:473 :

Обозначение части границ		Горизонтальное проложение (S), м	Описание прохождения части границ	Сведения о согласовании местоположения границ (согласовано/спорное)
от т.	до т.			
1	2	3	4	5
1047	1048	25,29	—	согласовано
1048	269	20,00		
269	1049	24,87		
1049	1047	20,18		

3. Сведения о характеристиках уточняемого земельного участка с кадастровым номером 23:42:0708006:473 :

№ п/п	Наименование характеристики земельного участка	Значение характеристики
1	2	3

1	2	3
1.	Адрес земельного участка	—
1.1.	Сведения о местоположении земельного участка (при отсутствии адреса) в структурированном в соответствии с федеральной информационной адресной системой виде	Российская Федерация, Краснодарский край, Ейский р-н, Ейск г
1.2.	Дополнительные сведения о местоположении земельного участка	с/т Восход, участок 274
2.	Площадь земельного участка ± величина погрешности определения (вычисления) площади ($P \pm \Delta P$), м ²	504 ± 8,00
3.	Формула, примененная для вычисления предельной погрешности определения площади земельного участка, с подставленными значениями и итоговые (вычисленные) значения	$3,5 * 0,10 * \sqrt{(504,00)} = 8$
4.	Площадь земельного участка согласно сведениям Единого государственного реестра недвижимости (Ркад), м ²	504,00
5.	Оценка расхождения Р и Ркад ($P - P_{кад}$), м ²	0
6.	Предельный минимальный и максимальный размеры земельного участка (Рмин и Рмакс), м ²	Рмин = 300 Рмакс = 1 500
7.	Вид (виды) разрешенного использования	Земельные участки садоводческих товариществ
7.1.	Дополнительные сведения об использовании земельного участка	—
8.	Кадастровый или иной государственный учетный номер (инвентарный) здания, сооружения, объекта незавершенного строительства, расположенного на земельном участке	—
9.	Сведения о земельных участках (землях общего пользования, территории общего пользования), посредством которых обеспечивается доступ	—
10.	Иные сведения	—
4. Пояснения к сведениям об уточняемом земельном участке с кадастровым номером		23:42:0708006:473 :
1.	—	—

1. Сведения о характерных точках границ уточняемого земельного участка с кадастровым номером 23:42:0708006:474 :
 Система координат МСК-23, зона 1 Зона № 1

Обозначение характерных точек границ	Координаты, м				Метод определения координат	Формулы, примененные для расчета средней квадратической погрешности определения координат характерных точек границ (Mt), с подставленными в такие формулы значениями и итоговые (вычисленные) значения Mt, м	Описание закрепления точки
	содержатся в Едином государственном реестре недвижимости		определены в результате выполнения комплексных кадастровых работ				
	X	Y	X	Y			
1	2	3	4	5	6	7	8
247	—	—	658 615,55	1 324 816,94	Метод спутниковых геодезических измерений (определений)	—	Нет закрепления
248	—	—	658 590,10	1 324 817,49			
249	—	—	658 589,87	1 324 797,81			
250	—	—	658 615,23	1 324 796,98			
247	—	—	658 615,55	1 324 816,94			

2. Сведения о частях границ уточняемого земельного участка с кадастровым номером 23:42:0708006:474 :

Обозначение части границ		Горизонтальное проложение (S), м	Описание прохождения части границ	Сведения о согласовании местоположения границ (согласовано/спорное)
от т.	до т.			
1	2	3	4	5
247	248	25,46	Согласовано	согласовано
248	249	19,68		
249	250	25,37		
250	247	19,96		

3. Сведения о характеристиках уточняемого земельного участка с кадастровым номером 23:42:0708006:474 :

№ п/п	Наименование характеристики земельного участка	Значение характеристики
1	2	3

1	2	3
1.	Адрес земельного участка	—
1.1.	Сведения о местоположении земельного участка (при отсутствии адреса) в структурированном в соответствии с федеральной информационной адресной системой виде	Российская Федерация, Краснодарский край, Ейский р-н, Ейск г
1.2.	Дополнительные сведения о местоположении земельного участка	с/т Восход, участок 275
2.	Площадь земельного участка ± величина погрешности определения (вычисления) площади ($P \pm \Delta P$), м ²	504 ± 8,00
3.	Формула, примененная для вычисления предельной погрешности определения площади земельного участка, с подставленными значениями и итоговые (вычисленные) значения	$3,5 * 0,10 * \sqrt{(504,00)} = 8$
4.	Площадь земельного участка согласно сведениям Единого государственного реестра недвижимости (Ркад), м ²	500,00
5.	Оценка расхождения Р и Ркад ($P - P_{кад}$), м ²	4
6.	Предельный минимальный и максимальный размеры земельного участка (Рмин и Рмакс), м ²	Рмин = 300 Рмакс = 1 500
7.	Вид (виды) разрешенного использования	Земельные участки садоводческих товариществ
7.1.	Дополнительные сведения об использовании земельного участка	—
8.	Кадастровый или иной государственный учетный номер (инвентарный) здания, сооружения, объекта незавершенного строительства, расположенного на земельном участке	—
9.	Сведения о земельных участках (землях общего пользования, территории общего пользования), посредством которых обеспечивается доступ	—
10.	Иные сведения	—
4. Пояснения к сведениям об уточняемом земельном участке с кадастровым номером		23:42:0708006:474 :
1.	—	—

1. Сведения о характерных точках границ уточняемого земельного участка с кадастровым номером 23:42:0708006:475 :
 Система координат МСК-23, зона 1 Зона № 1

Обозначение характерных точек границ	Координаты, м				Метод определения координат	Формулы, примененные для расчета средней квадратической погрешности определения координат характерных точек границ (Mt), с подставленными в такие формулы значениями и итоговые (вычисленные) значения Mt, м	Описание закрепления точки
	содержатся в Едином государственном реестре недвижимости		определены в результате выполнения комплексных кадастровых работ				
	X	Y	X	Y			
1	2	3	4	5	6	7	8
1050	658 586,20	1 324 797,34	658 586,20	1 324 797,34	Метод спутниковых геодезических измерений (определений)	—	Нет закрепления
1049	658 586,27	1 324 817,22	658 586,27	1 324 817,22			
269	658 561,40	1 324 817,61	658 561,40	1 324 817,61			
273	658 561,15	1 324 797,77	658 561,15	1 324 797,77			
1050	658 586,20	1 324 797,34	658 586,20	1 324 797,34			

2. Сведения о частях границ уточняемого земельного участка с кадастровым номером 23:42:0708006:475 :

Обозначение части границ		Горизонтальное проложение (S), м	Описание прохождения части границ	Сведения о согласовании местоположения границ (согласовано/спорное)
от т.	до т.			
1	2	3	4	5
1050	1049	19,88	—	согласовано
1049	269	24,87		
269	273	19,84		
273	1050	25,05		

3. Сведения о характеристиках уточняемого земельного участка с кадастровым номером 23:42:0708006:475 :

№ п/п	Наименование характеристики земельного участка	Значение характеристики
1	2	3

1	2	3
1.	Адрес земельного участка	—
1.1.	Сведения о местоположении земельного участка (при отсутствии адреса) в структурированном в соответствии с федеральной информационной адресной системой виде	Российская Федерация, Краснодарский край, Ейский р-н, Ейск г
1.2.	Дополнительные сведения о местоположении земельного участка	с/т Восход, участок 276
2.	Площадь земельного участка ± величина погрешности определения (вычисления) площади ($P \pm \Delta P$), м ²	496 ± 8,00
3.	Формула, примененная для вычисления предельной погрешности определения площади земельного участка, с подставленными значениями и итоговые (вычисленные) значения	$3,5 * 0,10 * \sqrt{(496,00)} = 8$
4.	Площадь земельного участка согласно сведениям Единого государственного реестра недвижимости (Ркад), м ²	496,00
5.	Оценка расхождения Р и Ркад ($P - P_{кад}$), м ²	0
6.	Предельный минимальный и максимальный размеры земельного участка (Рмин и Рмакс), м ²	Рмин = 300 Рмакс = 1 500
7.	Вид (виды) разрешенного использования	Для садоводства
7.1.	Дополнительные сведения об использовании земельного участка	—
8.	Кадастровый или иной государственный учетный номер (инвентарный) здания, сооружения, объекта незавершенного строительства, расположенного на земельном участке	—
9.	Сведения о земельных участках (землях общего пользования, территории общего пользования), посредством которых обеспечивается доступ	—
10.	Иные сведения	—
4. Пояснения к сведениям об уточняемом земельном участке с кадастровым номером		23:42:0708006:475 :
1.	—	—

1. Сведения о характерных точках границ уточняемого земельного участка с кадастровым номером 23:42:0708006:477 :
 Система координат МСК-23, зона 1 Зона № 1

Обозначение характерных точек границ	Координаты, м				Метод определения координат	Формулы, примененные для расчета средней квадратической погрешности определения координат характерных точек границ (Mt), с подставленными в такие формулы значениями и итоговые (вычисленные) значения Mt, м	Описание закрепления точки
	содержатся в Едином государственном реестре недвижимости		определены в результате выполнения комплексных кадастровых работ				
	X	Y	X	Y			
1	2	3	4	5	6	7	8
1051	658 589,65	1 324 777,91	658 589,65	1 324 777,91	Метод спутниковых геодезических измерений (определений)	—	Нет закрепления
1052	658 589,42	1 324 758,12	658 589,42	1 324 758,12			
1029	658 614,32	1 324 757,74	658 614,32	1 324 757,74			
1028	658 614,55	1 324 777,63	658 614,55	1 324 777,63			
1051	658 589,65	1 324 777,91	658 589,65	1 324 777,91			

2. Сведения о частях границ уточняемого земельного участка с кадастровым номером 23:42:0708006:477 :

Обозначение части границ		Горизонтальное проложение (S), м	Описание прохождения части границ	Сведения о согласовании местоположения границ (согласовано/спорное)
от т.	до т.			
1	2	3	4	5
1051	1052	19,79	—	согласовано
1052	1029	24,90		
1029	1028	19,89		
1028	1051	24,90		

3. Сведения о характеристиках уточняемого земельного участка с кадастровым номером 23:42:0708006:477 :

№ п/п	Наименование характеристики земельного участка	Значение характеристики
1	2	3

1	2	3
1.	Адрес земельного участка	—
1.1.	Сведения о местоположении земельного участка (при отсутствии адреса) в структурированном в соответствии с федеральной информационной адресной системой виде	Российская Федерация, Краснодарский край, Ейский р-н, Ейск г
1.2.	Дополнительные сведения о местоположении земельного участка	с/т Восход, участок 279
2.	Площадь земельного участка ± величина погрешности определения (вычисления) площади ($P \pm \Delta P$), м ²	494 ± 8,00
3.	Формула, примененная для вычисления предельной погрешности определения площади земельного участка, с подставленными значениями и итоговые (вычисленные) значения	$3,5 * 0,10 * \sqrt{(494,00)} = 8$
4.	Площадь земельного участка согласно сведениям Единого государственного реестра недвижимости (Ркад), м ²	494,00
5.	Оценка расхождения Р и Ркад (Р - Ркад), м ²	0
6.	Предельный минимальный и максимальный размеры земельного участка (Рмин и Рмакс), м ²	Рмин = 300 Рмакс = 1 500
7.	Вид (виды) разрешенного использования	для садоводства
7.1.	Дополнительные сведения об использовании земельного участка	—
8.	Кадастровый или иной государственный учетный номер (инвентарный) здания, сооружения, объекта незавершенного строительства, расположенного на земельном участке	—
9.	Сведения о земельных участках (землях общего пользования, территории общего пользования), посредством которых обеспечивается доступ	—
10.	Иные сведения	—
4. Пояснения к сведениям об уточняемом земельном участке с кадастровым номером		23:42:0708006:477 :
1.	—	—

1. Сведения о характерных точках границ уточняемого земельного участка с кадастровым номером 23:42:0708006:478 :
 Система координат МСК-23, зона 1 Зона № 1

Обозначение характерных точек границ	Координаты, м				Метод определения координат	Формулы, примененные для расчета средней квадратической погрешности определения координат характерных точек границ (Mt), с подставленными в такие формулы значениями и итоговые (вычисленные) значения Mt, м	Описание закрепления точки
	содержатся в Едином государственном реестре недвижимости		определены в результате выполнения комплексных кадастровых работ				
	X	Y	X	Y			
1	2	3	4	5	6	7	8
1053	658 585,40	1 324 757,48	658 585,40	1 324 757,48	Метод спутниковых геодезических измерений (определений)	—	Нет закрепления
1054	658 585,79	1 324 776,74	658 585,79	1 324 776,74			
1055	658 560,55	1 324 777,25	658 560,55	1 324 777,25			
1056	658 560,16	1 324 757,98	658 560,16	1 324 757,98			
1053	658 585,40	1 324 757,48	658 585,40	1 324 757,48			

2. Сведения о частях границ уточняемого земельного участка с кадастровым номером 23:42:0708006:478 :

Обозначение части границ		Горизонтальное проложение (S), м	Описание прохождения части границ	Сведения о согласовании местоположения границ (согласовано/спорное)
от т.	до т.			
1	2	3	4	5
1053	1054	19,26	—	согласовано
1054	1055	25,25		
1055	1056	19,27		
1056	1053	25,24		

3. Сведения о характеристиках уточняемого земельного участка с кадастровым номером 23:42:0708006:478 :

№ п/п	Наименование характеристики земельного участка	Значение характеристики
1	2	3
1		

1	2	3
1.	Адрес земельного участка	—
1.1.	Сведения о местоположении земельного участка (при отсутствии адреса) в структурированном в соответствии с федеральной информационной адресной системой виде	Российская Федерация, Краснодарский край, Ейский р-н, Ейск г
1.2.	Дополнительные сведения о местоположении земельного участка	с/т Восход, участок 280
2.	Площадь земельного участка ± величина погрешности определения (вычисления) площади ($P \pm \Delta P$), м ²	486 ± 8,00
3.	Формула, примененная для вычисления предельной погрешности определения площади земельного участка, с подставленными значениями и итоговые (вычисленные) значения	$3,5 * 0,10 * \sqrt{(486,00)} = 8$
4.	Площадь земельного участка согласно сведениям Единого государственного реестра недвижимости (Ркад), м ²	487,00
5.	Оценка расхождения Р и Ркад ($P - P_{кад}$), м ²	1
6.	Предельный минимальный и максимальный размеры земельного участка (Рмин и Рмакс), м ²	Рмин = 300 Рмакс = 1 500
7.	Вид (виды) разрешенного использования	Для садоводства
7.1.	Дополнительные сведения об использовании земельного участка	—
8.	Кадастровый или иной государственный учетный номер (инвентарный) здания, сооружения, объекта незавершенного строительства, расположенного на земельном участке	—
9.	Сведения о земельных участках (землях общего пользования, территории общего пользования), посредством которых обеспечивается доступ	—
10.	Иные сведения	—
4. Пояснения к сведениям об уточняемом земельном участке с кадастровым номером		23:42:0708006:478 :
1.	—	—

1. Сведения о характерных точках границ уточняемого земельного участка с кадастровым номером 23:42:0708006:479 :
 Система координат МСК-23, зона 1 Зона № 1

Обозначение характерных точек границ	Координаты, м				Метод определения координат	Формулы, примененные для расчета средней квадратической погрешности определения координат характерных точек границ (Mt), с подставленными в такие формулы значениями и итоговые (вычисленные) значения Mt, м	Описание закрепления точки
	содержатся в Едином государственном реестре недвижимости		определены в результате выполнения комплексных кадастровых работ				
	X	Y	X	Y			
1	2	3	4	5	6	7	8
1029	658 614,32	1 324 757,74	658 614,32	1 324 757,74	Метод спутниковых геодезических измерений (определений)	—	Нет закрепления
1052	658 589,42	1 324 758,12	658 589,42	1 324 758,12			
1057	658 589,19	1 324 737,92	658 589,19	1 324 737,92			
235	658 614,09	1 324 737,64	658 614,09	1 324 737,64			
1029	658 614,32	1 324 757,74	658 614,32	1 324 757,74			

2. Сведения о частях границ уточняемого земельного участка с кадастровым номером 23:42:0708006:479 :

Обозначение части границ		Горизонтальное проложение (S), м	Описание прохождения части границ	Сведения о согласовании местоположения границ (согласовано/спорное)
от т.	до т.			
1	2	3	4	5
1029	1052	24,90	—	согласовано
1052	1057	20,20		
1057	235	24,90		
235	1029	20,10		

3. Сведения о характеристиках уточняемого земельного участка с кадастровым номером 23:42:0708006:479 :

№ п/п	Наименование характеристики земельного участка	Значение характеристики
1	2	3
1		

1	2	3
1.	Адрес земельного участка	—
1.1.	Сведения о местоположении земельного участка (при отсутствии адреса) в структурированном в соответствии с федеральной информационной адресной системой виде	Российская Федерация, Краснодарский край, Ейский р-н, Ейск г
1.2.	Дополнительные сведения о местоположении земельного участка	с/т Восход, участок 281
2.	Площадь земельного участка ± величина погрешности определения (вычисления) площади ($P \pm \Delta P$), м ²	502 ± 8,00
3.	Формула, примененная для вычисления предельной погрешности определения площади земельного участка, с подставленными значениями и итоговые (вычисленные) значения	$3,5 * 0,10 * \sqrt{(502,00)} = 8$
4.	Площадь земельного участка согласно сведениям Единого государственного реестра недвижимости (Ркад), м ²	502,00
5.	Оценка расхождения P и Ркад (P - Ркад), м ²	0
6.	Предельный минимальный и максимальный размеры земельного участка (Рмин и Рмакс), м ²	Рмин = 300 Рмакс = 1 500
7.	Вид (виды) разрешенного использования	для садоводства
7.1.	Дополнительные сведения об использовании земельного участка	—
8.	Кадастровый или иной государственный учетный номер (инвентарный) здания, сооружения, объекта незавершенного строительства, расположенного на земельном участке	—
9.	Сведения о земельных участках (землях общего пользования, территории общего пользования), посредством которых обеспечивается доступ	—
10.	Иные сведения	—
4. Пояснения к сведениям об уточняемом земельном участке с кадастровым номером		23:42:0708006:479 :
1.	—	—

1. Сведения о характерных точках границ уточняемого земельного участка с кадастровым номером 23:42:0708006:482 :
 Система координат МСК-23, зона 1 Зона № 1

Обозначение характерных точек границ	Координаты, м				Метод определения координат	Формулы, примененные для расчета средней квадратической погрешности определения координат характерных точек границ (Mt), с подставленными в такие формулы значениями и итоговые (вычисленные) значения Mt, м	Описание закрепления точки
	содержатся в Едином государственном реестре недвижимости		определены в результате выполнения комплексных кадастровых работ				
	X	Y	X	Y			
1	2	3	4	5	6	7	8
236	658 613,96	1 324 717,43	658 613,96	1 324 717,43	Метод спутниковых геодезических измерений (определений)	—	Нет закрепления
1058	658 588,96	1 324 717,66	658 588,96	1 324 717,66			
1059	658 588,73	1 324 697,67	658 588,73	1 324 697,67			
1060	658 613,73	1 324 697,41	658 613,73	1 324 697,41			
236	658 613,96	1 324 717,43	658 613,96	1 324 717,43			

2. Сведения о частях границ уточняемого земельного участка с кадастровым номером 23:42:0708006:482 :

Обозначение части границ		Горизонтальное проложение (S), м	Описание прохождения части границ	Сведения о согласовании местоположения границ (согласовано/спорное)
от т.	до т.			
1	2	3	4	5
236	1058	25,00	—	согласовано
1058	1059	19,99		
1059	1060	25,00		
1060	236	20,02		

3. Сведения о характеристиках уточняемого земельного участка с кадастровым номером 23:42:0708006:482 :

№ п/п	Наименование характеристики земельного участка	Значение характеристики
1	2	3

1	2	3
1.	Адрес земельного участка	—
1.1.	Сведения о местоположении земельного участка (при отсутствии адреса) в структурированном в соответствии с федеральной информационной адресной системой виде	Российская Федерация, Краснодарский край, Ейский р-н, Ейск г
1.2.	Дополнительные сведения о местоположении земельного участка	с/т Восход, участок 285
2.	Площадь земельного участка ± величина погрешности определения (вычисления) площади ($P \pm \Delta P$), м ²	500 ± 8,00
3.	Формула, примененная для вычисления предельной погрешности определения площади земельного участка, с подставленными значениями и итоговые (вычисленные) значения	$3,5 * 0,10 * \sqrt{(500,00)} = 8$
4.	Площадь земельного участка согласно сведениям Единого государственного реестра недвижимости (Ркад), м ²	500,00
5.	Оценка расхождения Р и Ркад ($P - P_{кад}$), м ²	0
6.	Предельный минимальный и максимальный размеры земельного участка (Рмин и Рмакс), м ²	Рмин = 300 Рмакс = 1 500
7.	Вид (виды) разрешенного использования	Для садоводства
7.1.	Дополнительные сведения об использовании земельного участка	—
8.	Кадастровый или иной государственный учетный номер (инвентарный) здания, сооружения, объекта незавершенного строительства, расположенного на земельном участке	—
9.	Сведения о земельных участках (землях общего пользования, территории общего пользования), посредством которых обеспечивается доступ	—
10.	Иные сведения	—
4. Пояснения к сведениям об уточняемом земельном участке с кадастровым номером		23:42:0708006:482 :
1.	—	—

1. Сведения о характерных точках границ уточняемого земельного участка с кадастровым номером 23:42:0708006:484 :
 Система координат МСК-23, зона 1 Зона № 1

Обозначение характерных точек границ	Координаты, м				Метод определения координат	Формулы, примененные для расчета средней квадратической погрешности определения координат характерных точек границ (Mt), с подставленными в такие формулы значениями и итоговые (вычисленные) значения Mt, м	Описание закрепления точки
	содержатся в Едином государственном реестре недвижимости		определены в результате выполнения комплексных кадастровых работ				
	X	Y	X	Y			
1	2	3	4	5	6	7	8
239	658 612,81	1 324 637,17	658 612,81	1 324 637,17	Метод спутниковых геодезических измерений (определений)	—	Нет закрепления
837	658 613,20	1 324 657,26	658 613,20	1 324 657,26			
836	658 588,52	1 324 656,94	658 588,52	1 324 656,94			
1061	658 588,03	1 324 636,63	658 588,03	1 324 636,63			
240	658 612,35	1 324 636,35	658 612,35	1 324 636,35			
239	658 612,81	1 324 637,17	658 612,81	1 324 637,17			

2. Сведения о частях границ уточняемого земельного участка с кадастровым номером 23:42:0708006:484 :

Обозначение части границ		Горизонтальное проложение (S), м	Описание прохождения части границ	Сведения о согласовании местоположения границ (согласовано/спорное)
от т.	до т.			
1	2	3	4	5
239	837	20,09	—	согласовано
837	836	24,68		
836	1061	20,32		
1061	240	24,32		
240	239	0,94		

3. Сведения о характеристиках уточняемого земельного участка с кадастровым номером 23:42:0708006:484 :

№ п/п	Наименование характеристики земельного участка	Значение характеристики
1	2	3

1	2	3
1.	Адрес земельного участка	—
1.1.	Сведения о местоположении земельного участка (при отсутствии адреса) в структурированном в соответствии с федеральной информационной адресной системой виде	Российская Федерация, Краснодарский край, Ейский р-н, Ейск г
1.2.	Дополнительные сведения о местоположении земельного участка	с/т Восход, участок 291
2.	Площадь земельного участка ± величина погрешности определения (вычисления) площади ($P \pm \Delta P$), м ²	509 ± 8,00
3.	Формула, примененная для вычисления предельной погрешности определения площади земельного участка, с подставленными значениями и итоговые (вычисленные) значения	$3,5 * 0,10 * \sqrt{(509,00)} = 8$
4.	Площадь земельного участка согласно сведениям Единого государственного реестра недвижимости (Ркад), м ²	509,00
5.	Оценка расхождения Р и Ркад ($P - P_{кад}$), м ²	0
6.	Предельный минимальный и максимальный размеры земельного участка (Рмин и Рмакс), м ²	Рмин = 300 Рмакс = 1 500
7.	Вид (виды) разрешенного использования	Земельные участки садоводческих товариществ
7.1.	Дополнительные сведения об использовании земельного участка	—
8.	Кадастровый или иной государственный учетный номер (инвентарный) здания, сооружения, объекта незавершенного строительства, расположенного на земельном участке	—
9.	Сведения о земельных участках (землях общего пользования, территории общего пользования), посредством которых обеспечивается доступ	—
10.	Иные сведения	—
4. Пояснения к сведениям об уточняемом земельном участке с кадастровым номером		23:42:0708006:484 :
1.	—	—

1. Сведения о характерных точках границ уточняемого земельного участка с кадастровым номером 23:42:0708006:489 :
 Система координат МСК-23, зона 1 Зона № 1

Обозначение характерных точек границ	Координаты, м				Метод определения координат	Формулы, примененные для расчета средней квадратической погрешности определения координат характерных точек границ (Mt), с подставленными в такие формулы значениями и итоговые (вычисленные) значения Mt, м	Описание закрепления точки
	содержатся в Едином государственном реестре недвижимости		определены в результате выполнения комплексных кадастровых работ				
	X	Y	X	Y			
1	2	3	4	5	6	7	8
1077	658 612,36	1 324 576,95	658 612,36	1 324 576,95	Метод спутниковых геодезических измерений (определений)	—	Нет закрепления
1078	658 587,36	1 324 577,33	658 587,36	1 324 577,33			
1079	658 587,13	1 324 557,23	658 587,13	1 324 557,23			
760	658 612,13	1 324 556,95	658 612,13	1 324 556,95			
1077	658 612,36	1 324 576,95	658 612,36	1 324 576,95			

2. Сведения о частях границ уточняемого земельного участка с кадастровым номером 23:42:0708006:489 :

Обозначение части границ		Горизонтальное проложение (S), м	Описание прохождения части границ	Сведения о согласовании местоположения границ (согласовано/спорное)
от т.	до т.			
1	2	3	4	5
1077	1078	25,00	—	согласовано
1078	1079	20,10		
1079	760	25,00		
760	1077	20,00		

3. Сведения о характеристиках уточняемого земельного участка с кадастровым номером 23:42:0708006:489 :

№ п/п	Наименование характеристики земельного участка	Значение характеристики
1	2	3
1		

1	2	3
1.	Адрес земельного участка	—
1.1.	Сведения о местоположении земельного участка (при отсутствии адреса) в структурированном в соответствии с федеральной информационной адресной системой виде	Российская Федерация, Краснодарский край, Ейский р-н, Ейск г
1.2.	Дополнительные сведения о местоположении земельного участка	с/т Восход, участок 299
2.	Площадь земельного участка ± величина погрешности определения (вычисления) площади ($P \pm \Delta P$), м ²	501 ± 8,00
3.	Формула, примененная для вычисления предельной погрешности определения площади земельного участка, с подставленными значениями и итоговые (вычисленные) значения	$3,5 * 0,10 * \sqrt{(501,00)} = 8$
4.	Площадь земельного участка согласно сведениям Единого государственного реестра недвижимости (Ркад), м ²	501,00
5.	Оценка расхождения Р и Ркад ($P - P_{кад}$), м ²	0
6.	Предельный минимальный и максимальный размеры земельного участка (Рмин и Рмакс), м ²	Рмин = 300 Рмакс = 1 500
7.	Вид (виды) разрешенного использования	Для садоводства
7.1.	Дополнительные сведения об использовании земельного участка	—
8.	Кадастровый или иной государственный учетный номер (инвентарный) здания, сооружения, объекта незавершенного строительства, расположенного на земельном участке	—
9.	Сведения о земельных участках (землях общего пользования, территории общего пользования), посредством которых обеспечивается доступ	—
10.	Иные сведения	—
4. Пояснения к сведениям об уточняемом земельном участке с кадастровым номером		23:42:0708006:489 :
1.	—	—

1. Сведения о характерных точках границ уточняемого земельного участка с кадастровым номером 23:42:0708006:490 : Система координат МСК-23, зона 1 Зона № 1

Обозначение характерных точек границ	Координаты, м				Метод определения координат	Формулы, примененные для расчета средней квадратической погрешности определения координат характерных точек границ (Mt), с подставленными в такие формулы значениями и итоговые (вычисленные) значения Mt, м	Описание закрепления точки
	содержатся в Едином государственном реестре недвижимости		определены в результате выполнения комплексных кадастровых работ				
	X	Y	X	Y			
1	2	3	4	5	6	7	8
1074	658 582,49	1 324 556,80	658 582,49	1 324 556,80	Метод спутниковых геодезических измерений (определений)	—	Нет закрепления
1075	658 582,91	1 324 576,80	658 582,91	1 324 576,80		—	
285	658 557,97	1 324 577,33	658 557,97	1 324 577,33		$\sqrt{(0,07^2 + 0,07^2)} = 0,10$	
1076	658 557,50	1 324 557,32	658 557,50	1 324 557,32		—	
1074	658 582,49	1 324 556,80	658 582,49	1 324 556,80		—	

2. Сведения о частях границ уточняемого земельного участка с кадастровым номером 23:42:0708006:490 :

Обозначение части границ		Горизонтальное проложение (S), м	Описание прохождения части границ	Сведения о согласовании местоположения границ (согласовано/спорное)
от т.	до т.			
1	2	3	4	5
1074	1075	20,00	—	согласовано
1075	285	24,95		
285	1076	20,02		
1076	1074	25,00		

3. Сведения о характеристиках уточняемого земельного участка с кадастровым номером 23:42:0708006:490 :

№ п/п	Наименование характеристики земельного участка	Значение характеристики
1	2	3
1		

1	2	3
1.	Адрес земельного участка	—
1.1.	Сведения о местоположении земельного участка (при отсутствии адреса) в структурированном в соответствии с федеральной информационной адресной системой виде	Российская Федерация, Краснодарский край, Ейский р-н, Ейск г
1.2.	Дополнительные сведения о местоположении земельного участка	с/т Восход, участок 300
2.	Площадь земельного участка ± величина погрешности определения (вычисления) площади ($P \pm \Delta P$), м ²	500 ± 8,00
3.	Формула, примененная для вычисления предельной погрешности определения площади земельного участка, с подставленными значениями и итоговые (вычисленные) значения	$3,5 * 0,10 * \sqrt{(500,00)} = 8$
4.	Площадь земельного участка согласно сведениям Единого государственного реестра недвижимости (Ркад), м ²	500,00
5.	Оценка расхождения Р и Ркад ($P - P_{кад}$), м ²	0
6.	Предельный минимальный и максимальный размеры земельного участка (Рмин и Рмакс), м ²	Рмин = 300 Рмакс = 1 500
7.	Вид (виды) разрешенного использования	Земельные участки садоводческих товариществ
7.1.	Дополнительные сведения об использовании земельного участка	—
8.	Кадастровый или иной государственный учетный номер (инвентарный) здания, сооружения, объекта незавершенного строительства, расположенного на земельном участке	—
9.	Сведения о земельных участках (землях общего пользования, территории общего пользования), посредством которых обеспечивается доступ	—
10.	Иные сведения	—
4. Пояснения к сведениям об уточняемом земельном участке с кадастровым номером		23:42:0708006:490 :
1.	—	—

1. Сведения о характерных точках границ уточняемого земельного участка с кадастровым номером 23:42:0708006:493 :
 Система координат МСК-23, зона 1 Зона № 1

Обозначение характерных точек границ	Координаты, м				Метод определения координат	Формулы, примененные для расчета средней квадратической погрешности определения координат характерных точек границ (Mt), с подставленными в такие формулы значениями и итоговые (вычисленные) значения Mt, м	Описание закрепления точки
	содержатся в Едином государственном реестре недвижимости		определены в результате выполнения комплексных кадастровых работ				
	X	Y	X	Y			
1	2	3	4	5	6	7	8
251	—	—	658 611,47	1 324 537,04	Метод спутниковых геодезических измерений (определений)	—	Нет закрепления
252	—	—	658 586,96	1 324 537,58			
253	—	—	658 586,79	1 324 517,58			
254	—	—	658 611,17	1 324 517,25			
251	—	—	658 611,47	1 324 537,04			

2. Сведения о частях границ уточняемого земельного участка с кадастровым номером 23:42:0708006:493 :

Обозначение части границ		Горизонтальное проложение (S), м	Описание прохождения части границ	Сведения о согласовании местоположения границ (согласовано/спорное)
от т.	до т.			
1	2	3	4	5
251	252	24,52	Согласовано	согласовано
252	253	20,00		
253	254	24,38		
254	251	19,79		

3. Сведения о характеристиках уточняемого земельного участка с кадастровым номером 23:42:0708006:493 :

№ п/п	Наименование характеристики земельного участка	Значение характеристики
1	2	3

1	2	3
1.	Адрес земельного участка	—
1.1.	Сведения о местоположении земельного участка (при отсутствии адреса) в структурированном в соответствии с федеральной информационной адресной системой виде	Российская Федерация, Краснодарский край, Ейский р-н, Ейск г
1.2.	Дополнительные сведения о местоположении земельного участка	с/т Восход, участок 303
2.	Площадь земельного участка ± величина погрешности определения (вычисления) площади ($P \pm \Delta P$), м ²	486 ± 8,00
3.	Формула, примененная для вычисления предельной погрешности определения площади земельного участка, с подставленными значениями и итоговые (вычисленные) значения	$3,5 * 0,10 * \sqrt{(486,00)} = 8$
4.	Площадь земельного участка согласно сведениям Единого государственного реестра недвижимости (Ркад), м ²	500,00
5.	Оценка расхождения Р и Ркад (Р - Ркад), м ²	14
6.	Предельный минимальный и максимальный размеры земельного участка (Рмин и Рмакс), м ²	Рмин = 300 Рмакс = 1 500
7.	Вид (виды) разрешенного использования	Земельные участки садоводческих товариществ
7.1.	Дополнительные сведения об использовании земельного участка	—
8.	Кадастровый или иной государственный учетный номер (инвентарный) здания, сооружения, объекта незавершенного строительства, расположенного на земельном участке	23:42:0708006:787
9.	Сведения о земельных участках (землях общего пользования, территории общего пользования), посредством которых обеспечивается доступ	—
10.	Иные сведения	—
4. Пояснения к сведениям об уточняемом земельном участке с кадастровым номером		23:42:0708006:493 :
1.	—	—

1. Сведения о характерных точках границ уточняемого земельного участка с кадастровым номером 23:42:0708006:496 :
 Система координат МСК-23, зона 1 Зона № 1

Обозначение характерных точек границ	Координаты, м				Метод определения координат	Формулы, примененные для расчета средней квадратической погрешности определения координат характерных точек границ (Mt), с подставленными в такие формулы значениями и итоговые (вычисленные) значения Mt, м	Описание закрепления точки
	содержатся в Едином государственном реестре недвижимости		определены в результате выполнения комплексных кадастровых работ				
	X	Y	X	Y			
1	2	3	4	5	6	7	8
1072	658 611,07	1 324 477,58	658 611,07	1 324 477,58	Метод спутниковых геодезических измерений (определений)	—	Нет закрепления
1073	658 586,34	1 324 477,89	658 586,34	1 324 477,89			
1070	658 585,99	1 324 457,62	658 585,99	1 324 457,62			
245	658 611,09	1 324 457,43	658 611,09	1 324 457,43			
1072	658 611,07	1 324 477,58	658 611,07	1 324 477,58			

2. Сведения о частях границ уточняемого земельного участка с кадастровым номером 23:42:0708006:496 :

Обозначение части границ		Горизонтальное проложение (S), м	Описание прохождения части границ	Сведения о согласовании местоположения границ (согласовано/спорное)
от т.	до т.			
1	2	3	4	5
1072	1073	24,73	—	согласовано
1073	1070	20,27		
1070	245	25,10		
245	1072	20,15		

3. Сведения о характеристиках уточняемого земельного участка с кадастровым номером 23:42:0708006:496 :

№ п/п	Наименование характеристики земельного участка	Значение характеристики
1	2	3
1		

1	2	3
1.	Адрес земельного участка	—
1.1.	Сведения о местоположении земельного участка (при отсутствии адреса) в структурированном в соответствии с федеральной информационной адресной системой виде	Российская Федерация, Краснодарский край, Ейский р-н, Ейск г
1.2.	Дополнительные сведения о местоположении земельного участка	с/т Восход, участок 309
2.	Площадь земельного участка ± величина погрешности определения (вычисления) площади ($P \pm \Delta P$), м ²	504 ± 8,00
3.	Формула, примененная для вычисления предельной погрешности определения площади земельного участка, с подставленными значениями и итоговые (вычисленные) значения	$3,5 * 0,10 * \sqrt{(504,00)} = 8$
4.	Площадь земельного участка согласно сведениям Единого государственного реестра недвижимости (Ркад), м ²	504,00
5.	Оценка расхождения Р и Ркад ($P - P_{кад}$), м ²	0
6.	Предельный минимальный и максимальный размеры земельного участка (Рмин и Рмакс), м ²	Рмин = 300 Рмакс = 1 500
7.	Вид (виды) разрешенного использования	Земельные участки садоводческих товариществ
7.1.	Дополнительные сведения об использовании земельного участка	—
8.	Кадастровый или иной государственный учетный номер (инвентарный) здания, сооружения, объекта незавершенного строительства, расположенного на земельном участке	—
9.	Сведения о земельных участках (землях общего пользования, территории общего пользования), посредством которых обеспечивается доступ	—
10.	Иные сведения	—
4. Пояснения к сведениям об уточняемом земельном участке с кадастровым номером		23:42:0708006:496 :
1.	—	—

1. Сведения о характерных точках границ уточняемого земельного участка с кадастровым номером 23:42:0708006:497 :
 Система координат МСК-23, зона 1 Зона № 1

Обозначение характерных точек границ	Координаты, м				Метод определения координат	Формулы, примененные для расчета средней квадратической погрешности определения координат характерных точек границ (Mt), с подставленными в такие формулы значениями и итоговые (вычисленные) значения Mt, м	Описание закрепления точки
	содержатся в Едином государственном реестре недвижимости		определены в результате выполнения комплексных кадастровых работ				
	X	Y	X	Y			
1	2	3	4	5	6	7	8
259	—	—	658 582,02	1 324 477,66	Метод спутниковых геодезических измерений (определений)	—	Нет закрепления
260	—	—	658 556,67	1 324 477,93			
261	—	—	658 556,46	1 324 458,09			
262	—	—	658 581,76	1 324 457,63			
259	—	—	658 582,02	1 324 477,66			

2. Сведения о частях границ уточняемого земельного участка с кадастровым номером 23:42:0708006:497 :

Обозначение части границ		Горизонтальное проложение (S), м	Описание прохождения части границ	Сведения о согласовании местоположения границ (согласовано/спорное)
от т.	до т.			
1	2	3	4	5
259	260	25,35	Согласовано	согласовано
260	261	19,84		
261	262	25,30		
262	259	20,03		

3. Сведения о характеристиках уточняемого земельного участка с кадастровым номером 23:42:0708006:497 :

№ п/п	Наименование характеристики земельного участка	Значение характеристики
1	2	3

1	2	3
1.	Адрес земельного участка	—
1.1.	Сведения о местоположении земельного участка (при отсутствии адреса) в структурированном в соответствии с федеральной информационной адресной системой виде	Российская Федерация, Краснодарский край, Ейский р-н, Ейск г
1.2.	Дополнительные сведения о местоположении земельного участка	с/т Восход, участок 310
2.	Площадь земельного участка ± величина погрешности определения (вычисления) площади ($P \pm \Delta P$), м ²	505 ± 8,00
3.	Формула, примененная для вычисления предельной погрешности определения площади земельного участка, с подставленными значениями и итоговые (вычисленные) значения	$3,5 * 0,10 * \sqrt{(505,00)} = 8$
4.	Площадь земельного участка согласно сведениям Единого государственного реестра недвижимости (Ркад), м ²	500,00
5.	Оценка расхождения Р и Ркад ($P - P_{кад}$), м ²	5
6.	Предельный минимальный и максимальный размеры земельного участка (Рмин и Рмакс), м ²	Рмин = 300 Рмакс = 1 500
7.	Вид (виды) разрешенного использования	Земельные участки садоводческих товариществ
7.1.	Дополнительные сведения об использовании земельного участка	—
8.	Кадастровый или иной государственный учетный номер (инвентарный) здания, сооружения, объекта незавершенного строительства, расположенного на земельном участке	—
9.	Сведения о земельных участках (землях общего пользования, территории общего пользования), посредством которых обеспечивается доступ	—
10.	Иные сведения	—
4. Пояснения к сведениям об уточняемом земельном участке с кадастровым номером		23:42:0708006:497 :
1.	—	—

1. Сведения о характерных точках границ уточняемого земельного участка с кадастровым номером 23:42:0708006:498 :
 Система координат МСК-23, зона 1 Зона № 1

Обозначение характерных точек границ	Координаты, м				Метод определения координат	Формулы, примененные для расчета средней квадратической погрешности определения координат характерных точек границ (Mt), с подставленными в такие формулы значениями и итоговые (вычисленные) значения Mt, м	Описание закрепления точки
	содержатся в Едином государственном реестре недвижимости		определены в результате выполнения комплексных кадастровых работ				
	X	Y	X	Y			
1	2	3	4	5	6	7	8
1069	658 611,11	1 324 437,13	658 611,11	1 324 437,13	Метод спутниковых геодезических измерений (определений)	—	Нет закрепления
245	658 611,09	1 324 457,43	658 611,09	1 324 457,43			
1070	658 585,99	1 324 457,62	658 585,99	1 324 457,62			
1071	658 585,73	1 324 437,70	658 585,73	1 324 437,70			
1069	658 611,11	1 324 437,13	658 611,11	1 324 437,13			

2. Сведения о частях границ уточняемого земельного участка с кадастровым номером 23:42:0708006:498 :

Обозначение части границ		Горизонтальное проложение (S), м	Описание прохождения части границ	Сведения о согласовании местоположения границ (согласовано/спорное)
от т.	до т.			
1	2	3	4	5
1069	245	20,30	—	согласовано
245	1070	25,10		
1070	1071	19,92		
1071	1069	25,39		

3. Сведения о характеристиках уточняемого земельного участка с кадастровым номером 23:42:0708006:498 :

№ п/п	Наименование характеристики земельного участка	Значение характеристики
1	2	3
1		

1	2	3
1.	Адрес земельного участка	—
1.1.	Сведения о местоположении земельного участка (при отсутствии адреса) в структурированном в соответствии с федеральной информационной адресной системой виде	Российская Федерация, Краснодарский край, Ейский р-н, Ейск г
1.2.	Дополнительные сведения о местоположении земельного участка	с/т Восход, участок 311
2.	Площадь земельного участка ± величина погрешности определения (вычисления) площади ($P \pm \Delta P$), м ²	508 ± 8,00
3.	Формула, примененная для вычисления предельной погрешности определения площади земельного участка, с подставленными значениями и итоговые (вычисленные) значения	$3,5 * 0,10 * \sqrt{(508,00)} = 8$
4.	Площадь земельного участка согласно сведениям Единого государственного реестра недвижимости (Ркад), м ²	508,00
5.	Оценка расхождения Р и Ркад ($P - P_{кад}$), м ²	0
6.	Предельный минимальный и максимальный размеры земельного участка (Рмин и Рмакс), м ²	Рмин = 300 Рмакс = 1 500
7.	Вид (виды) разрешенного использования	Земельные участки садоводческих товариществ
7.1.	Дополнительные сведения об использовании земельного участка	—
8.	Кадастровый или иной государственный учетный номер (инвентарный) здания, сооружения, объекта незавершенного строительства, расположенного на земельном участке	—
9.	Сведения о земельных участках (землях общего пользования, территории общего пользования), посредством которых обеспечивается доступ	—
10.	Иные сведения	—
4. Пояснения к сведениям об уточняемом земельном участке с кадастровым номером		23:42:0708006:498 :
1.	—	—

1. Сведения о характерных точках границ уточняемого земельного участка с кадастровым номером 23:42:0708006:501 :
 Система координат МСК-23, зона 1 Зона № 1

Обозначение характерных точек границ	Координаты, м				Метод определения координат	Формулы, примененные для расчета средней квадратической погрешности определения координат характерных точек границ (Mt), с подставленными в такие формулы значениями и итоговые (вычисленные) значения Mt, м	Описание закрепления точки
	содержатся в Едином государственном реестре недвижимости		определены в результате выполнения комплексных кадастровых работ				
	X	Y	X	Y			
1	2	3	4	5	6	7	8
297	—	—	658 532,66	1 324 839,06	Метод спутниковых геодезических измерений (определений)	—	Нет закрепления
298	—	—	658 507,55	1 324 839,06			
299	—	—	658 507,36	1 324 818,20			
300	—	—	658 532,09	1 324 817,71			
297	—	—	658 532,66	1 324 839,06			

2. Сведения о частях границ уточняемого земельного участка с кадастровым номером 23:42:0708006:501 :

Обозначение части границ		Горизонтальное проложение (S), м	Описание прохождения части границ	Сведения о согласовании местоположения границ (согласовано/спорное)
от т.	до т.			
1	2	3	4	5
297	298	25,11	Согласовано	согласовано
298	299	20,86		
299	300	24,73		
300	297	21,36		

3. Сведения о характеристиках уточняемого земельного участка с кадастровым номером 23:42:0708006:501 :

№ п/п	Наименование характеристики земельного участка	Значение характеристики
1	2	3

1	2	3
1.	Адрес земельного участка	—
1.1.	Сведения о местоположении земельного участка (при отсутствии адреса) в структурированном в соответствии с федеральной информационной адресной системой виде	353680, Российская Федерация, Краснодарский край, Ейский р-н, Ейск г
1.2.	Дополнительные сведения о местоположении земельного участка	с/т Восход, участок 322
2.	Площадь земельного участка ± величина погрешности определения (вычисления) площади ($P \pm \Delta P$), м ²	526 ± 8,00
3.	Формула, примененная для вычисления предельной погрешности определения площади земельного участка, с подставленными значениями и итоговые (вычисленные) значения	$3,5 * 0,10 * \sqrt{(526,00)} = 8$
4.	Площадь земельного участка согласно сведениям Единого государственного реестра недвижимости (Ркад), м ²	500,00
5.	Оценка расхождения Р и Ркад ($P - P_{кад}$), м ²	26
6.	Предельный минимальный и максимальный размеры земельного участка (Рмин и Рмакс), м ²	Рмин = 300 Рмакс = 1 500
7.	Вид (виды) разрешенного использования	Земельные участки садоводческих товариществ
7.1.	Дополнительные сведения об использовании земельного участка	—
8.	Кадастровый или иной государственный учетный номер (инвентарный) здания, сооружения, объекта незавершенного строительства, расположенного на земельном участке	—
9.	Сведения о земельных участках (землях общего пользования, территории общего пользования), посредством которых обеспечивается доступ	—
10.	Иные сведения	—
4. Пояснения к сведениям об уточняемом земельном участке с кадастровым номером		23:42:0708006:501 :
1.	—	—

1. Сведения о характерных точках границ уточняемого земельного участка с кадастровым номером 23:42:0708006:501 :
 Система координат МСК-23, зона 1 Зона № 1

Обозначение характерных точек границ	Координаты, м				Метод определения координат	Формулы, примененные для расчета средней квадратической погрешности определения координат характерных точек границ (Mt), с подставленными в такие формулы значениями и итоговые (вычисленные) значения Mt, м	Описание закрепления точки
	содержатся в Едином государственном реестре недвижимости		определены в результате выполнения комплексных кадастровых работ				
	X	Y	X	Y			
1	2	3	4	5	6	7	8
293	—	—	658 532,37	1 324 878,76	Метод спутниковых геодезических измерений (определений)	—	Нет закрепления
294	—	—	658 507,78	1 324 878,38			
295	—	—	658 507,66	1 324 859,06			
296	—	—	658 532,66	1 324 859,06			
293	—	—	658 532,37	1 324 878,76			

2. Сведения о частях границ уточняемого земельного участка с кадастровым номером 23:42:0708006:501 :

Обозначение части границ		Горизонтальное проложение (S), м	Описание прохождения части границ	Сведения о согласовании местоположения границ (согласовано/спорное)
от т.	до т.			
1	2	3	4	5
293	294	24,59	Согласовано	согласовано
294	295	19,32		
295	296	25,00		
296	293	19,70		

3. Сведения о характеристиках уточняемого земельного участка с кадастровым номером 23:42:0708006:501 :

№ п/п	Наименование характеристики земельного участка	Значение характеристики
1	2	3

1	2	3
1.	Адрес земельного участка	—
1.1.	Сведения о местоположении земельного участка (при отсутствии адреса) в структурированном в соответствии с федеральной информационной адресной системой виде	Российская Федерация, Краснодарский край, Ейский р-н, Ейск г
1.2.	Дополнительные сведения о местоположении земельного участка	с/т Восход, участок 318
2.	Площадь земельного участка ± величина погрешности определения (вычисления) площади ($P \pm \Delta P$), м ²	484 ± 8,00
3.	Формула, примененная для вычисления предельной погрешности определения площади земельного участка, с подставленными значениями и итоговые (вычисленные) значения	$3,5 * 0,10 * \sqrt{(484,00)} = 8$
4.	Площадь земельного участка согласно сведениям Единого государственного реестра недвижимости (Ркад), м ²	500,00
5.	Оценка расхождения Р и Ркад ($P - P_{кад}$), м ²	16
6.	Предельный минимальный и максимальный размеры земельного участка (Рмин и Рмакс), м ²	Рмин = 300 Рмакс = 1 500
7.	Вид (виды) разрешенного использования	Земельные участки садоводческих товариществ
7.1.	Дополнительные сведения об использовании земельного участка	—
8.	Кадастровый или иной государственный учетный номер (инвентарный) здания, сооружения, объекта незавершенного строительства, расположенного на земельном участке	—
9.	Сведения о земельных участках (землях общего пользования, территории общего пользования), посредством которых обеспечивается доступ	—
10.	Иные сведения	—
4. Пояснения к сведениям об уточняемом земельном участке с кадастровым номером		23:42:0708006:501 :
1.	—	—

1. Сведения о характерных точках границ уточняемого земельного участка с кадастровым номером 23:42:0708006:502 :
 Система координат МСК-23, зона 1 Зона № 1

Обозначение характерных точек границ	Координаты, м				Метод определения координат	Формулы, примененные для расчета средней квадратической погрешности определения координат характерных точек границ (Mt), с подставленными в такие формулы значениями и итоговые (вычисленные) значения Mt, м	Описание закрепления точки
	содержатся в Едином государственном реестре недвижимости		определены в результате выполнения комплексных кадастровых работ				
	X	Y	X	Y			
1	2	3	4	5	6	7	8
1064	658 536,13	1 324 837,93	658 536,13	1 324 837,93	Метод спутниковых геодезических измерений (определений)	—	Нет закрепления
1048	658 561,13	1 324 837,61	658 561,13	1 324 837,61			
1045	658 561,38	1 324 857,60	658 561,38	1 324 857,60			
1065	658 536,39	1 324 857,93	658 536,39	1 324 857,93			
1064	658 536,13	1 324 837,93	658 536,13	1 324 837,93			

2. Сведения о частях границ уточняемого земельного участка с кадастровым номером 23:42:0708006:502 :

Обозначение части границ		Горизонтальное проложение (S), м	Описание прохождения части границ	Сведения о согласовании местоположения границ (согласовано/спорное)
от т.	до т.			
1	2	3	4	5
1064	1048	25,00	—	согласовано
1048	1045	19,99		
1045	1065	24,99		
1065	1064	20,00		

3. Сведения о характеристиках уточняемого земельного участка с кадастровым номером 23:42:0708006:502 :

№ п/п	Наименование характеристики земельного участка	Значение характеристики
1	2	3

1	2	3
1.	Адрес земельного участка	—
1.1.	Сведения о местоположении земельного участка (при отсутствии адреса) в структурированном в соответствии с федеральной информационной адресной системой виде	Российская Федерация, Краснодарский край, Ейский р-н, Ейск г
1.2.	Дополнительные сведения о местоположении земельного участка	с/т Восход, участок 319
2.	Площадь земельного участка ± величина погрешности определения (вычисления) площади ($P \pm \Delta P$), м ²	500 ± 8,00
3.	Формула, примененная для вычисления предельной погрешности определения площади земельного участка, с подставленными значениями и итоговые (вычисленные) значения	$3,5 * 0,10 * \sqrt{(500,00)} = 8$
4.	Площадь земельного участка согласно сведениям Единого государственного реестра недвижимости (Ркад), м ²	500,00
5.	Оценка расхождения Р и Ркад (Р - Ркад), м ²	0
6.	Предельный минимальный и максимальный размеры земельного участка (Рмин и Рмакс), м ²	Рмин = 300 Рмакс = 1 500
7.	Вид (виды) разрешенного использования	Для садоводства
7.1.	Дополнительные сведения об использовании земельного участка	—
8.	Кадастровый или иной государственный учетный номер (инвентарный) здания, сооружения, объекта незавершенного строительства, расположенного на земельном участке	—
9.	Сведения о земельных участках (землях общего пользования, территории общего пользования), посредством которых обеспечивается доступ	—
10.	Иные сведения	—
4. Пояснения к сведениям об уточняемом земельном участке с кадастровым номером		23:42:0708006:502 :
1.	—	—

1. Сведения о характерных точках границ уточняемого земельного участка с кадастровым номером 23:42:0708006:505 :
 Система координат МСК-23, зона 1 Зона № 1

Обозначение характерных точек границ	Координаты, м				Метод определения координат	Формулы, примененные для расчета средней квадратической погрешности определения координат характерных точек границ (Mt), с подставленными в такие формулы значениями и итоговые (вычисленные) значения Mt, м	Описание закрепления точки
	содержатся в Едином государственном реестре недвижимости		определены в результате выполнения комплексных кадастровых работ				
	X	Y	X	Y			
1	2	3	4	5	6	7	8
269	—	—	658 561,40	1 324 817,61	Метод спутниковых геодезических измерений (определений)	—	Нет закрепления
270	—	—	658 535,80	1 324 817,78			
271	—	—	658 535,61	1 324 797,52			
272	—	—	658 560,60	1 324 797,20			
273	—	—	658 561,15	1 324 797,77			
269	—	—	658 561,40	1 324 817,61			

2. Сведения о частях границ уточняемого земельного участка с кадастровым номером 23:42:0708006:505 :

Обозначение части границ		Горизонтальное проложение (S), м	Описание прохождения части границ	Сведения о согласовании местоположения границ (согласовано/спорное)
от т.	до т.			
1	2	3	4	5
269	270	25,60	Согласовано	согласовано
270	271	20,26		
271	272	24,99		
272	273	0,79		
273	269	19,84		

3. Сведения о характеристиках уточняемого земельного участка с кадастровым номером 23:42:0708006:505 :

№ п/п	Наименование характеристики земельного участка	Значение характеристики
1	2	3

1	2	3
1.	Адрес земельного участка	—
1.1.	Сведения о местоположении земельного участка (при отсутствии адреса) в структурированном в соответствии с федеральной информационной адресной системой виде	Российская Федерация, Краснодарский край, Ейский р-н, Ейск г
1.2.	Дополнительные сведения о местоположении земельного участка	с/т Восход, участок 323
2.	Площадь земельного участка ± величина погрешности определения (вычисления) площади ($P \pm \Delta P$), м ²	520 ± 8,00
3.	Формула, примененная для вычисления предельной погрешности определения площади земельного участка, с подставленными значениями и итоговые (вычисленные) значения	$3,5 * 0,10 * \sqrt{(520,00)} = 8$
4.	Площадь земельного участка согласно сведениям Единого государственного реестра недвижимости (Ркад), м ²	500,00
5.	Оценка расхождения Р и Ркад ($P - P_{кад}$), м ²	20
6.	Предельный минимальный и максимальный размеры земельного участка (Рмин и Рмакс), м ²	Рмин = 300 Рмакс = 1 500
7.	Вид (виды) разрешенного использования	Земельные участки садоводческих товариществ
7.1.	Дополнительные сведения об использовании земельного участка	—
8.	Кадастровый или иной государственный учетный номер (инвентарный) здания, сооружения, объекта незавершенного строительства, расположенного на земельном участке	—
9.	Сведения о земельных участках (землях общего пользования, территории общего пользования), посредством которых обеспечивается доступ	—
10.	Иные сведения	—
4. Пояснения к сведениям об уточняемом земельном участке с кадастровым номером		23:42:0708006:505 :
1.	—	—

1. Сведения о характерных точках границ уточняемого земельного участка с кадастровым номером 23:42:0708006:507 :
 Система координат МСК-23, зона 1 Зона № 1

Обозначение характерных точек границ	Координаты, м				Метод определения координат	Формулы, примененные для расчета средней квадратической погрешности определения координат характерных точек границ (Mt), с подставленными в такие формулы значениями и итоговые (вычисленные) значения Mt, м	Описание закрепления точки
	содержатся в Едином государственном реестре недвижимости		определены в результате выполнения комплексных кадастровых работ				
	X	Y	X	Y			
1	2	3	4	5	6	7	8
1056	658 560,16	1 324 757,98	658 560,16	1 324 757,98	Метод спутниковых геодезических измерений (определений)	—	Нет закрепления
1062	658 560,45	1 324 777,25	658 560,45	1 324 777,25			
1063	658 535,35	1 324 777,58	658 535,35	1 324 777,58			
275	658 535,12	1 324 758,21	658 535,12	1 324 758,21			
274	658 560,16	1 324 757,66	658 560,16	1 324 757,66			
1056	658 560,16	1 324 757,98	658 560,16	1 324 757,98			

2. Сведения о частях границ уточняемого земельного участка с кадастровым номером 23:42:0708006:507 :

Обозначение части границ		Горизонтальное проложение (S), м	Описание прохождения части границ	Сведения о согласовании местоположения границ (согласовано/спорное)
от т.	до т.			
1	2	3	4	5
1056	1062	19,27	—	согласовано
1062	1063	25,10		
1063	275	19,37		
275	274	25,05		
274	1056	0,32		

3. Сведения о характеристиках уточняемого земельного участка с кадастровым номером 23:42:0708006:507 :

№ п/п	Наименование характеристики земельного участка	Значение характеристики
1	2	3

1	2	3
1.	Адрес земельного участка	—
1.1.	Сведения о местоположении земельного участка (при отсутствии адреса) в структурированном в соответствии с федеральной информационной адресной системой виде	Российская Федерация, Краснодарский край, Ейский р-н, Ейск г
1.2.	Дополнительные сведения о местоположении земельного участка	с/т Восход, участок 327
2.	Площадь земельного участка ± величина погрешности определения (вычисления) площади ($P \pm \Delta P$), м ²	488 ± 8,00
3.	Формула, примененная для вычисления предельной погрешности определения площади земельного участка, с подставленными значениями и итоговые (вычисленные) значения	$3,5 * 0,10 * \sqrt{(488,00)} = 8$
4.	Площадь земельного участка согласно сведениям Единого государственного реестра недвижимости (Ркад), м ²	488,00
5.	Оценка расхождения Р и Ркад ($P - P_{кад}$), м ²	0
6.	Предельный минимальный и максимальный размеры земельного участка (Рмин и Рмакс), м ²	Рмин = 300 Рмакс = 1 500
7.	Вид (виды) разрешенного использования	Для садоводства
7.1.	Дополнительные сведения об использовании земельного участка	—
8.	Кадастровый или иной государственный учетный номер (инвентарный) здания, сооружения, объекта незавершенного строительства, расположенного на земельном участке	—
9.	Сведения о земельных участках (землях общего пользования, территории общего пользования), посредством которых обеспечивается доступ	—
10.	Иные сведения	—
4. Пояснения к сведениям об уточняемом земельном участке с кадастровым номером		23:42:0708006:507 :
1.	—	—

1. Сведения о характерных точках границ уточняемого земельного участка с кадастровым номером 23:42:0708006:508 :
 Система координат МСК-23, зона 1 Зона № 1

Обозначение характерных точек границ	Координаты, м				Метод определения координат	Формулы, примененные для расчета средней квадратической погрешности определения координат характерных точек границ (Mt), с подставленными в такие формулы значениями и итоговые (вычисленные) значения Mt, м	Описание закрепления точки
	содержатся в Едином государственном реестре недвижимости		определены в результате выполнения комплексных кадастровых работ				
	X	Y	X	Y			
1	2	3	4	5	6	7	8
304	—	—	658 531,70	1 324 758,20	Метод спутниковых геодезических измерений (определений)	—	Нет закрепления
303	—	—	658 508,09	1 324 758,27			
305	—	—	658 506,69	1 324 758,29			
306	—	—	658 506,32	1 324 738,36			
307	—	—	658 531,38	1 324 738,26			
304	—	—	658 531,70	1 324 758,20			

2. Сведения о частях границ уточняемого земельного участка с кадастровым номером 23:42:0708006:508 :

Обозначение части границ		Горизонтальное проложение (S), м	Описание прохождения части границ	Сведения о согласовании местоположения границ (согласовано/спорное)
от т.	до т.			
1	2	3	4	5
304	303	23,61	—	согласовано
303	305	1,40		
305	306	19,93		
306	307	25,06		
307	304	19,94		

3. Сведения о характеристиках уточняемого земельного участка с кадастровым номером 23:42:0708006:508 :

№ п/п	Наименование характеристики земельного участка	Значение характеристики
1	2	3

1	2	3
1.	Адрес земельного участка	—
1.1.	Сведения о местоположении земельного участка (при отсутствии адреса) в структурированном в соответствии с федеральной информационной адресной системой виде	Российская Федерация, Краснодарский край, Ейский р-н, Ейск г
1.2.	Дополнительные сведения о местоположении земельного участка	с/т Восход, участок 330
2.	Площадь земельного участка ± величина погрешности определения (вычисления) площади ($P \pm \Delta P$), м ²	499 ± 8,00
3.	Формула, примененная для вычисления предельной погрешности определения площади земельного участка, с подставленными значениями и итоговые (вычисленные) значения	$3,5 * 0,10 * \sqrt{(499,00)} = 8$
4.	Площадь земельного участка согласно сведениям Единого государственного реестра недвижимости (Ркад), м ²	500,00
5.	Оценка расхождения Р и Ркад ($P - P_{кад}$), м ²	1
6.	Предельный минимальный и максимальный размеры земельного участка (Рмин и Рмакс), м ²	Рмин = 300 Рмакс = 1 500
7.	Вид (виды) разрешенного использования	Земельные участки садоводческих товариществ
7.1.	Дополнительные сведения об использовании земельного участка	—
8.	Кадастровый или иной государственный учетный номер (инвентарный) здания, сооружения, объекта незавершенного строительства, расположенного на земельном участке	—
9.	Сведения о земельных участках (землях общего пользования, территории общего пользования), посредством которых обеспечивается доступ	—
10.	Иные сведения	—
4. Пояснения к сведениям об уточняемом земельном участке с кадастровым номером		23:42:0708006:508 :
1.	—	—

1. Сведения о характерных точках границ уточняемого земельного участка с кадастровым номером 23:42:0708006:509 :
 Система координат МСК-23, зона 1 Зона № 1

Обозначение характерных точек границ	Координаты, м				Метод определения координат	Формулы, примененные для расчета средней квадратической погрешности определения координат характерных точек границ (Mt), с подставленными в такие формулы значениями и итоговые (вычисленные) значения Mt, м	Описание закрепления точки
	содержатся в Едином государственном реестре недвижимости		определены в результате выполнения комплексных кадастровых работ				
	X	Y	X	Y			
1	2	3	4	5	6	7	8
308	—	—	658 531,13	1 324 718,01	Метод спутниковых геодезических измерений (определений)	—	Нет закрепления
309	—	—	658 506,31	1 324 718,44			
310	—	—	658 507,04	1 324 698,66			
311	—	—	658 530,77	1 324 698,07			
308	—	—	658 531,13	1 324 718,01			

2. Сведения о частях границ уточняемого земельного участка с кадастровым номером 23:42:0708006:509 :

Обозначение части границ		Горизонтальное проложение (S), м	Описание прохождения части границ	Сведения о согласовании местоположения границ (согласовано/спорное)
от т.	до т.			
1	2	3	4	5
308	309	24,82	Согласовано	согласовано
309	310	19,79		
310	311	23,74		
311	308	19,94		

3. Сведения о характеристиках уточняемого земельного участка с кадастровым номером 23:42:0708006:509 :

№ п/п	Наименование характеристики земельного участка	Значение характеристики
1	2	3

1	2	3
1.	Адрес земельного участка	—
1.1.	Сведения о местоположении земельного участка (при отсутствии адреса) в структурированном в соответствии с федеральной информационной адресной системой виде	Российская Федерация, Краснодарский край, Ейский р-н, Ейск г
1.2.	Дополнительные сведения о местоположении земельного участка	с/т Восход, участок 334
2.	Площадь земельного участка ± величина погрешности определения (вычисления) площади ($P \pm \Delta P$), м ²	482 ± 8,00
3.	Формула, примененная для вычисления предельной погрешности определения площади земельного участка, с подставленными значениями и итоговые (вычисленные) значения	$3,5 * 0,10 * \sqrt{(482,00)} = 8$
4.	Площадь земельного участка согласно сведениям Единого государственного реестра недвижимости (Ркад), м ²	500,00
5.	Оценка расхождения P и Ркад (P - Ркад), м ²	18
6.	Предельный минимальный и максимальный размеры земельного участка (Рмин и Рмакс), м ²	Рмин = 300 Рмакс = 1 500
7.	Вид (виды) разрешенного использования	Земельные участки садоводческих товариществ
7.1.	Дополнительные сведения об использовании земельного участка	—
8.	Кадастровый или иной государственный учетный номер (инвентарный) здания, сооружения, объекта незавершенного строительства, расположенного на земельном участке	—
9.	Сведения о земельных участках (землях общего пользования, территории общего пользования), посредством которых обеспечивается доступ	—
10.	Иные сведения	—
4. Пояснения к сведениям об уточняемом земельном участке с кадастровым номером		23:42:0708006:509 :
1.	—	—

1. Сведения о характерных точках границ уточняемого земельного участка с кадастровым номером 23:42:0708006:510 :
 Система координат МСК-23, зона 1 Зона № 1

Обозначение характерных точек границ	Координаты, м				Метод определения координат	Формулы, примененные для расчета средней квадратической погрешности определения координат характерных точек границ (Mt), с подставленными в такие формулы значениями и итоговые (вычисленные) значения Mt, м	Описание закрепления точки
	содержатся в Едином государственном реестре недвижимости		определены в результате выполнения комплексных кадастровых работ				
	X	Y	X	Y			
1	2	3	4	5	6	7	8
311	—	—	658 530,77	1 324 698,07	Метод спутниковых геодезических измерений (определений)	—	Нет закрепления
310	—	—	658 507,04	1 324 698,66			
312	—	—	658 506,73	1 324 678,66			
313	—	—	658 530,39	1 324 677,89			
311	—	—	658 530,77	1 324 698,07			

2. Сведения о частях границ уточняемого земельного участка с кадастровым номером 23:42:0708006:510 :

Обозначение части границ		Горизонтальное проложение (S), м	Описание прохождения части границ	Сведения о согласовании местоположения границ (согласовано/спорное)
от т.	до т.			
1	2	3	4	5
311	310	23,74	Согласовано	согласовано
310	312	20,00		
312	313	23,67		
313	311	20,18		

3. Сведения о характеристиках уточняемого земельного участка с кадастровым номером 23:42:0708006:510 :

№ п/п	Наименование характеристики земельного участка	Значение характеристики
1	2	3

1	2	3
1.	Адрес земельного участка	—
1.1.	Сведения о местоположении земельного участка (при отсутствии адреса) в структурированном в соответствии с федеральной информационной адресной системой виде	Российская Федерация, Краснодарский край, Ейский р-н, Ейск г
1.2.	Дополнительные сведения о местоположении земельного участка	с/т Восход, участок 336
2.	Площадь земельного участка ± величина погрешности определения (вычисления) площади ($P \pm \Delta P$), м ²	476 ± 8,00
3.	Формула, примененная для вычисления предельной погрешности определения площади земельного участка, с подставленными значениями и итоговые (вычисленные) значения	$3,5 * 0,10 * \sqrt{(476,00)} = 8$
4.	Площадь земельного участка согласно сведениям Единого государственного реестра недвижимости (Ркад), м ²	500,00
5.	Оценка расхождения Р и Ркад (Р - Ркад), м ²	24
6.	Предельный минимальный и максимальный размеры земельного участка (Рмин и Рмакс), м ²	Рмин = 300 Рмакс = 1 500
7.	Вид (виды) разрешенного использования	Земельные участки садоводческих товариществ
7.1.	Дополнительные сведения об использовании земельного участка	—
8.	Кадастровый или иной государственный учетный номер (инвентарный) здания, сооружения, объекта незавершенного строительства, расположенного на земельном участке	—
9.	Сведения о земельных участках (землях общего пользования, территории общего пользования), посредством которых обеспечивается доступ	—
10.	Иные сведения	—
4. Пояснения к сведениям об уточняемом земельном участке с кадастровым номером		23:42:0708006:510 :
1.	—	—

1. Сведения о характерных точках границ уточняемого земельного участка с кадастровым номером 23:42:0708006:511 :
 Система координат МСК-23, зона 1 Зона № 1

Обозначение характерных точек границ	Координаты, м				Метод определения координат	Формулы, примененные для расчета средней квадратической погрешности определения координат характерных точек границ (Mt), с подставленными в такие формулы значениями и итоговые (вычисленные) значения Mt, м	Описание закрепления точки
	содержатся в Едином государственном реестре недвижимости		определены в результате выполнения комплексных кадастровых работ				
	X	Y	X	Y			
1	2	3	4	5	6	7	8
313	—	—	658 530,39	1 324 677,89	Метод спутниковых геодезических измерений (определений)	—	Нет закрепления
312	—	—	658 506,73	1 324 678,66			
316	—	—	658 506,20	1 324 658,28			
315	—	—	658 530,11	1 324 658,23			
313	—	—	658 530,39	1 324 677,89			

2. Сведения о частях границ уточняемого земельного участка с кадастровым номером 23:42:0708006:511 :

Обозначение части границ		Горизонтальное проложение (S), м	Описание прохождения части границ	Сведения о согласовании местоположения границ (согласовано/спорное)
от т.	до т.			
1	2	3	4	5
313	312	23,67	Согласовано	согласовано
312	316	20,39		
316	315	23,91		
315	313	19,66		

3. Сведения о характеристиках уточняемого земельного участка с кадастровым номером 23:42:0708006:511 :

№ п/п	Наименование характеристики земельного участка	Значение характеристики
1	2	3

1	2	3
1.	Адрес земельного участка	—
1.1.	Сведения о местоположении земельного участка (при отсутствии адреса) в структурированном в соответствии с федеральной информационной адресной системой виде	Российская Федерация, Краснодарский край, Ейский р-н, Ейск г
1.2.	Дополнительные сведения о местоположении земельного участка	с/т Восход, участок 338
2.	Площадь земельного участка ± величина погрешности определения (вычисления) площади ($P \pm \Delta P$), м ²	476 ± 8,00
3.	Формула, примененная для вычисления предельной погрешности определения площади земельного участка, с подставленными значениями и итоговые (вычисленные) значения	$3,5 * 0,10 * \sqrt{(476,00)} = 8$
4.	Площадь земельного участка согласно сведениям Единого государственного реестра недвижимости (Ркад), м ²	500,00
5.	Оценка расхождения Р и Ркад ($P - P_{кад}$), м ²	24
6.	Предельный минимальный и максимальный размеры земельного участка (Рмин и Рмакс), м ²	Рмин = 300 Рмакс = 1 500
7.	Вид (виды) разрешенного использования	Земельные участки садоводческих товариществ
7.1.	Дополнительные сведения об использовании земельного участка	—
8.	Кадастровый или иной государственный учетный номер (инвентарный) здания, сооружения, объекта незавершенного строительства, расположенного на земельном участке	—
9.	Сведения о земельных участках (землях общего пользования, территории общего пользования), посредством которых обеспечивается доступ	—
10.	Иные сведения	—
4. Пояснения к сведениям об уточняемом земельном участке с кадастровым номером		23:42:0708006:511 :
1.	—	—

1. Сведения о характерных точках границ уточняемого земельного участка с кадастровым номером 23:42:0708006:512 :
 Система координат МСК-23, зона 1 Зона № 1

Обозначение характерных точек границ	Координаты, м				Метод определения координат	Формулы, примененные для расчета средней квадратической погрешности определения координат характерных точек границ (Mt), с подставленными в такие формулы значениями и итоговые (вычисленные) значения Mt, м	Описание закрепления точки
	содержатся в Едином государственном реестре недвижимости		определены в результате выполнения комплексных кадастровых работ				
	X	Y	X	Y			
1	2	3	4	5	6	7	8
314	—	—	658 529,67	1 324 639,40	Метод спутниковых геодезических измерений (определений)	—	Нет закрепления
315	—	—	658 530,11	1 324 658,23			
316	—	—	658 506,20	1 324 658,28			
317	—	—	658 505,52	1 324 638,65			
318	—	—	658 529,66	1 324 638,40			
314	—	—	658 529,67	1 324 639,40			

2. Сведения о частях границ уточняемого земельного участка с кадастровым номером 23:42:0708006:512 :

Обозначение части границ		Горизонтальное проложение (S), м	Описание прохождения части границ	Сведения о согласовании местоположения границ (согласовано/спорное)
от т.	до т.			
1	2	3	4	5
314	315	18,84	Согласовано	согласовано
315	316	23,91		
316	317	19,64		
317	318	24,14		
318	314	1,00		

3. Сведения о характеристиках уточняемого земельного участка с кадастровым номером 23:42:0708006:512 :

№ п/п	Наименование характеристики земельного участка	Значение характеристики
1	2	3

1	2	3
1.	Адрес земельного участка	—
1.1.	Сведения о местоположении земельного участка (при отсутствии адреса) в структурированном в соответствии с федеральной информационной адресной системой виде	Российская Федерация, Краснодарский край, Ейский р-н, Ейск г
1.2.	Дополнительные сведения о местоположении земельного участка	с/т Восход, участок 340
2.	Площадь земельного участка ± величина погрешности определения (вычисления) площади ($P \pm \Delta P$), м ²	474 ± 8,00
3.	Формула, примененная для вычисления предельной погрешности определения площади земельного участка, с подставленными значениями и итоговые (вычисленные) значения	$3,5 * 0,10 * \sqrt{(474,00)} = 8$
4.	Площадь земельного участка согласно сведениям Единого государственного реестра недвижимости (Ркад), м ²	500,00
5.	Оценка расхождения Р и Ркад ($P - P_{кад}$), м ²	26
6.	Предельный минимальный и максимальный размеры земельного участка (Рмин и Рмакс), м ²	Рмин = 300 Рмакс = 1 500
7.	Вид (виды) разрешенного использования	Земельные участки садоводческих товариществ
7.1.	Дополнительные сведения об использовании земельного участка	—
8.	Кадастровый или иной государственный учетный номер (инвентарный) здания, сооружения, объекта незавершенного строительства, расположенного на земельном участке	—
9.	Сведения о земельных участках (землях общего пользования, территории общего пользования), посредством которых обеспечивается доступ	—
10.	Иные сведения	—
4. Пояснения к сведениям об уточняемом земельном участке с кадастровым номером		23:42:0708006:512 :
1.	—	—

1. Сведения о характерных точках границ уточняемого земельного участка с кадастровым номером 23:42:0708006:513 :
 Система координат МСК-23, зона 1 Зона № 1

Обозначение характерных точек границ	Координаты, м				Метод определения координат	Формулы, примененные для расчета средней квадратической погрешности определения координат характерных точек границ (Mt), с подставленными в такие формулы значениями и итоговые (вычисленные) значения Mt, м	Описание закрепления точки
	содержатся в Едином государственном реестре недвижимости		определены в результате выполнения комплексных кадастровых работ				
	X	Y	X	Y			
1	2	3	4	5	6	7	8
796	—	—	658 558,97	1 324 637,96	Метод спутниковых геодезических измерений (определений)	—	Нет закрепления
797	—	—	658 533,57	1 324 638,25			
798	—	—	658 533,64	1 324 618,24			
799	—	—	658 559,23	1 324 618,02			
796	—	—	658 558,97	1 324 637,96			

2. Сведения о частях границ уточняемого земельного участка с кадастровым номером 23:42:0708006:513 :

Обозначение части границ		Горизонтальное проложение (S), м	Описание прохождения части границ	Сведения о согласовании местоположения границ (согласовано/спорное)
от т.	до т.			
1	2	3	4	5
796	797	25,40	Согласовано	согласовано
797	798	20,01		
798	799	25,59		
799	796	19,94		

3. Сведения о характеристиках уточняемого земельного участка с кадастровым номером 23:42:0708006:513 :

№ п/п	Наименование характеристики земельного участка	Значение характеристики
1	2	3

1	2	3
1.	Адрес земельного участка	—
1.1.	Сведения о местоположении земельного участка (при отсутствии адреса) в структурированном в соответствии с федеральной информационной адресной системой виде	Российская Федерация, Краснодарский край, Ейский р-н, Ейск г
1.2.	Дополнительные сведения о местоположении земельного участка	с/т Восход, участок 341
2.	Площадь земельного участка ± величина погрешности определения (вычисления) площади ($P \pm \Delta P$), м ²	509 ± 8,00
3.	Формула, примененная для вычисления предельной погрешности определения площади земельного участка, с подставленными значениями и итоговые (вычисленные) значения	$3,5 * 0,10 * \sqrt{(509,00)} = 8$
4.	Площадь земельного участка согласно сведениям Единого государственного реестра недвижимости (Ркад), м ²	500,00
5.	Оценка расхождения Р и Ркад ($P - P_{кад}$), м ²	9
6.	Предельный минимальный и максимальный размеры земельного участка (Рмин и Рмакс), м ²	Рмин = 300 Рмакс = 1 500
7.	Вид (виды) разрешенного использования	Земельные участки садоводческих товариществ
7.1.	Дополнительные сведения об использовании земельного участка	—
8.	Кадастровый или иной государственный учетный номер (инвентарный) здания, сооружения, объекта незавершенного строительства, расположенного на земельном участке	—
9.	Сведения о земельных участках (землях общего пользования, территории общего пользования), посредством которых обеспечивается доступ	—
10.	Иные сведения	—
4. Пояснения к сведениям об уточняемом земельном участке с кадастровым номером		23:42:0708006:513 :
1.	—	—

1. Сведения о характерных точках границ уточняемого земельного участка с кадастровым номером 23:42:0708006:514 :
 Система координат МСК-23, зона 1 Зона № 1

Обозначение характерных точек границ	Координаты, м				Метод определения координат	Формулы, примененные для расчета средней квадратической погрешности определения координат характерных точек границ (Mt), с подставленными в такие формулы значениями и итоговые (вычисленные) значения Mt, м	Описание закрепления точки
	содержатся в Едином государственном реестре недвижимости		определены в результате выполнения комплексных кадастровых работ				
	X	Y	X	Y			
1	2	3	4	5	6	7	8
799	—	—	658 559,23	1 324 618,02	Метод спутниковых геодезических измерений (определений)	— $\sqrt{(0,07^2 + 0,07^2)} = 0,10$ —	Нет закрепления
798	—	—	658 533,64	1 324 618,24			
283	—	—	658 533,50	1 324 597,99			
282	—	—	658 558,55	1 324 598,10			
799	—	—	658 559,23	1 324 618,02			

2. Сведения о частях границ уточняемого земельного участка с кадастровым номером 23:42:0708006:514 :

Обозначение части границ		Горизонтальное проложение (S), м	Описание прохождения части границ	Сведения о согласовании местоположения границ (согласовано/спорное)
от т.	до т.			
1	2	3	4	5
799	798	25,59	Согласовано	согласовано
798	283	20,25		
283	282	25,05		
282	799	19,93		

3. Сведения о характеристиках уточняемого земельного участка с кадастровым номером 23:42:0708006:514 :

№ п/п	Наименование характеристики земельного участка	Значение характеристики
1	2	3

1	2	3
1.	Адрес земельного участка	—
1.1.	Сведения о местоположении земельного участка (при отсутствии адреса) в структурированном в соответствии с федеральной информационной адресной системой виде	Российская Федерация, Краснодарский край, Ейский р-н, Ейск г
1.2.	Дополнительные сведения о местоположении земельного участка	с/т Восход, участок 343
2.	Площадь земельного участка ± величина погрешности определения (вычисления) площади ($P \pm \Delta P$), м ²	509 ± 8,00
3.	Формула, примененная для вычисления предельной погрешности определения площади земельного участка, с подставленными значениями и итоговые (вычисленные) значения	$3,5 * 0,10 * \sqrt{(509,00)} = 8$
4.	Площадь земельного участка согласно сведениям Единого государственного реестра недвижимости (Ркад), м ²	500,00
5.	Оценка расхождения Р и Ркад ($P - P_{кад}$), м ²	9
6.	Предельный минимальный и максимальный размеры земельного участка (Рмин и Рмакс), м ²	Рмин = 300 Рмакс = 1 500
7.	Вид (виды) разрешенного использования	Земельные участки садоводческих товариществ
7.1.	Дополнительные сведения об использовании земельного участка	—
8.	Кадастровый или иной государственный учетный номер (инвентарный) здания, сооружения, объекта незавершенного строительства, расположенного на земельном участке	—
9.	Сведения о земельных участках (землях общего пользования, территории общего пользования), посредством которых обеспечивается доступ	—
10.	Иные сведения	—
4. Пояснения к сведениям об уточняемом земельном участке с кадастровым номером		23:42:0708006:514 :
1.	—	—

1. Сведения о характерных точках границ уточняемого земельного участка с кадастровым номером 23:42:0708006:515 :
 Система координат МСК-23, зона 1 Зона № 1

Обозначение характерных точек границ	Координаты, м				Метод определения координат	Формулы, примененные для расчета средней квадратической погрешности определения координат характерных точек границ (Mt), с подставленными в такие формулы значениями и итоговые (вычисленные) значения Mt, м	Описание закрепления точки
	содержатся в Едином государственном реестре недвижимости		определены в результате выполнения комплексных кадастровых работ				
	X	Y	X	Y			
1	2	3	4	5	6	7	8
282	—	—	658 558,55	1 324 598,10	Метод спутниковых геодезических измерений (определений)	$\sqrt{(0,07^2 + 0,07^2)} = 0,10$	Нет закрепления
283	—	—	658 533,50	1 324 597,99		—	
284	—	—	658 533,04	1 324 578,11			
285	—	—	658 557,97	1 324 577,33			
282	—	—	658 558,55	1 324 598,10		$\sqrt{(0,07^2 + 0,07^2)} = 0,10$	

2. Сведения о частях границ уточняемого земельного участка с кадастровым номером 23:42:0708006:515 :

Обозначение части границ		Горизонтальное проложение (S), м	Описание прохождения части границ	Сведения о согласовании местоположения границ (согласовано/спорное)
от т.	до т.			
1	2	3	4	5
282	283	25,05	Согласовано	согласовано
283	284	19,89		
284	285	24,94		
285	282	20,78		

3. Сведения о характеристиках уточняемого земельного участка с кадастровым номером 23:42:0708006:515 :

№ п/п	Наименование характеристики земельного участка	Значение характеристики
1	2	3

1	2	3
1.	Адрес земельного участка	—
1.1.	Сведения о местоположении земельного участка (при отсутствии адреса) в структурированном в соответствии с федеральной информационной адресной системой виде	Российская Федерация, Краснодарский край, Ейский р-н, Ейск г
1.2.	Дополнительные сведения о местоположении земельного участка	с/т Восход, участок 345
2.	Площадь земельного участка ± величина погрешности определения (вычисления) площади ($P \pm \Delta P$), м ²	508 ± 8,00
3.	Формула, примененная для вычисления предельной погрешности определения площади земельного участка, с подставленными значениями и итоговые (вычисленные) значения	$3,5 * 0,10 * \sqrt{(508,00)} = 8$
4.	Площадь земельного участка согласно сведениям Единого государственного реестра недвижимости (Ркад), м ²	500,00
5.	Оценка расхождения Р и Ркад ($P - P_{кад}$), м ²	8
6.	Предельный минимальный и максимальный размеры земельного участка (Рмин и Рмакс), м ²	Рмин = 300 Рмакс = 1 500
7.	Вид (виды) разрешенного использования	Земельные участки садоводческих товариществ
7.1.	Дополнительные сведения об использовании земельного участка	—
8.	Кадастровый или иной государственный учетный номер (инвентарный) здания, сооружения, объекта незавершенного строительства, расположенного на земельном участке	—
9.	Сведения о земельных участках (землях общего пользования, территории общего пользования), посредством которых обеспечивается доступ	—
10.	Иные сведения	—
4. Пояснения к сведениям об уточняемом земельном участке с кадастровым номером		23:42:0708006:515 :
1.	—	—

1. Сведения о характерных точках границ уточняемого земельного участка с кадастровым номером 23:42:0708006:517 :
 Система координат МСК-23, зона 1 Зона № 1

Обозначение характерных точек границ	Координаты, м				Метод определения координат	Формулы, примененные для расчета средней квадратической погрешности определения координат характерных точек границ (Mt), с подставленными в такие формулы значениями и итоговые (вычисленные) значения Mt, м	Описание закрепления точки
	содержатся в Едином государственном реестре недвижимости		определены в результате выполнения комплексных кадастровых работ				
	X	Y	X	Y			
1	2	3	4	5	6	7	8
285	—	—	658 557,97	1 324 577,33	Метод спутниковых геодезических измерений (определений)	$\sqrt{(0,07^2 + 0,07^2)} = 0,10$	Нет закрепления
284	—	—	658 533,04	1 324 578,11		—	
286	—	—	658 532,57	1 324 558,12		—	
287	—	—	658 557,51	1 324 557,70		—	
285	—	—	658 557,97	1 324 577,33		$\sqrt{(0,07^2 + 0,07^2)} = 0,10$	

2. Сведения о частях границ уточняемого земельного участка с кадастровым номером 23:42:0708006:517 :

Обозначение части границ		Горизонтальное проложение (S), м	Описание прохождения части границ	Сведения о согласовании местоположения границ (согласовано/спорное)
от т.	до т.			
1	2	3	4	5
285	284	24,94	Согласовано	согласовано
284	286	20,00		
286	287	24,94		
287	285	19,64		

3. Сведения о характеристиках уточняемого земельного участка с кадастровым номером 23:42:0708006:517 :

№ п/п	Наименование характеристики земельного участка	Значение характеристики
1	2	3

1	2	3
1.	Адрес земельного участка	—
1.1.	Сведения о местоположении земельного участка (при отсутствии адреса) в структурированном в соответствии с федеральной информационной адресной системой виде	Российская Федерация, Краснодарский край, Ейский р-н, Ейск г
1.2.	Дополнительные сведения о местоположении земельного участка	с/т Восход, участок 347
2.	Площадь земельного участка ± величина погрешности определения (вычисления) площади ($P \pm \Delta P$), м ²	494 ± 8,00
3.	Формула, примененная для вычисления предельной погрешности определения площади земельного участка, с подставленными значениями и итоговые (вычисленные) значения	$3,5 * 0,10 * \sqrt{(494,00)} = 8$
4.	Площадь земельного участка согласно сведениям Единого государственного реестра недвижимости (Ркад), м ²	500,00
5.	Оценка расхождения Р и Ркад ($P - P_{кад}$), м ²	6
6.	Предельный минимальный и максимальный размеры земельного участка (Рмин и Рмакс), м ²	Рмин = 300 Рмакс = 1 500
7.	Вид (виды) разрешенного использования	Земельные участки садоводческих товариществ
7.1.	Дополнительные сведения об использовании земельного участка	—
8.	Кадастровый или иной государственный учетный номер (инвентарный) здания, сооружения, объекта незавершенного строительства, расположенного на земельном участке	—
9.	Сведения о земельных участках (землях общего пользования, территории общего пользования), посредством которых обеспечивается доступ	—
10.	Иные сведения	—
4. Пояснения к сведениям об уточняемом земельном участке с кадастровым номером		23:42:0708006:517 :
1.	—	—

1. Сведения о характерных точках границ уточняемого земельного участка с кадастровым номером 23:42:0708006:519 :
 Система координат МСК-23, зона 1 Зона № 1

Обозначение характерных точек границ	Координаты, м				Метод определения координат	Формулы, примененные для расчета средней квадратической погрешности определения координат характерных точек границ (Mt), с подставленными в такие формулы значениями и итоговые (вычисленные) значения Mt, м	Описание закрепления точки
	содержатся в Едином государственном реестре недвижимости		определены в результате выполнения комплексных кадастровых работ				
	X	Y	X	Y			
1	2	3	4	5	6	7	8
1080	658 557,60	1 324 557,32	658 557,60	1 324 557,32	Метод спутниковых геодезических измерений (определений)	—	Нет закрепления
1076	658 557,50	1 324 557,32	658 557,50	1 324 557,32			
287	658 557,51	1 324 557,70	658 557,51	1 324 557,70			
286	658 532,57	1 324 558,12	658 532,57	1 324 558,12			
1081	658 532,21	1 324 538,17	658 532,21	1 324 538,17			
1082	658 557,26	1 324 537,80	658 557,26	1 324 537,80			
1080	658 557,60	1 324 557,32	658 557,60	1 324 557,32			

2. Сведения о частях границ уточняемого земельного участка с кадастровым номером 23:42:0708006:519 :

Обозначение части границ		Горизонтальное проложение (S), м	Описание прохождения части границ	Сведения о согласовании местоположения границ (согласовано/спорное)
от т.	до т.			
1	2	3	4	5
1080	1076	0,10	—	согласовано
1076	287	0,38		
287	286	24,94		
286	1081	19,95		
1081	1082	25,05		
1082	1080	19,52		

3. Сведения о характеристиках уточняемого земельного участка с кадастровым номером 23:42:0708006:519 :

№ п/п	Наименование характеристики земельного участка	Значение характеристики
1	2	3
1.	Адрес земельного участка	—
1.1.	Сведения о местоположении земельного участка (при отсутствии адреса) в структурированном в соответствии с федеральной информационной адресной системой виде	Российская Федерация, Краснодарский край, Ейский р-н, Ейск г
1.2.	Дополнительные сведения о местоположении земельного участка	с/т Восход, участок 349
2.	Площадь земельного участка ± величина погрешности определения (вычисления) площади ($P \pm \Delta P$), м ²	499 ± 8,00
3.	Формула, примененная для вычисления предельной погрешности определения площади земельного участка, с подставленными значениями и итоговые (вычисленные) значения	$3,5 * 0,10 * \sqrt{(499,00)} = 8$
4.	Площадь земельного участка согласно сведениям Единого государственного реестра недвижимости (Ркад), м ²	499,00
5.	Оценка расхождения Р и Ркад ($P - P_{кад}$), м ²	0
6.	Предельный минимальный и максимальный размеры земельного участка (Рмин и Рмакс), м ²	Рмин = 300 Рмакс = 1 500
7.	Вид (виды) разрешенного использования	для садоводства
7.1.	Дополнительные сведения об использовании земельного участка	—
8.	Кадастровый или иной государственный учетный номер (инвентарный) здания, сооружения, объекта незавершенного строительства, расположенного на земельном участке	—
9.	Сведения о земельных участках (землях общего пользования, территории общего пользования), посредством которых обеспечивается доступ	—
10.	Иные сведения	—

4. Пояснения к сведениям об уточняемом земельном участке с кадастровым номером 23:42:0708006:519 :

1.	—
----	---

1. Сведения о характерных точках границ уточняемого земельного участка с кадастровым номером 23:42:0708006:520 :
 Система координат МСК-23, зона 1 Зона № 1

Обозначение характерных точек границ	Координаты, м				Метод определения координат	Формулы, примененные для расчета средней квадратической погрешности определения координат характерных точек границ (Mt), с подставленными в такие формулы значениями и итоговые (вычисленные) значения Mt, м	Описание закрепления точки
	содержатся в Едином государственном реестре недвижимости		определены в результате выполнения комплексных кадастровых работ				
	X	Y	X	Y			
1	2	3	4	5	6	7	8
256	658 557,03	1 324 517,88	658 557,03	1 324 517,88	Метод спутниковых геодезических измерений (определений)	—	Нет закрепления
1083	658 532,03	1 324 518,27	658 532,03	1 324 518,27			
1084	658 531,79	1 324 498,47	658 531,79	1 324 498,47			
257	658 556,69	1 324 498,28	658 556,69	1 324 498,28			
256	658 557,03	1 324 517,88	658 557,03	1 324 517,88			

2. Сведения о частях границ уточняемого земельного участка с кадастровым номером 23:42:0708006:520 :

Обозначение части границ		Горизонтальное проложение (S), м	Описание прохождения части границ	Сведения о согласовании местоположения границ (согласовано/спорное)
от т.	до т.			
1	2	3	4	5
256	1083	25,00	—	согласовано
1083	1084	19,80		
1084	257	24,90		
257	256	19,60		

3. Сведения о характеристиках уточняемого земельного участка с кадастровым номером 23:42:0708006:520 :

№ п/п	Наименование характеристики земельного участка	Значение характеристики
1	2	3

1	2	3
1.	Адрес земельного участка	—
1.1.	Сведения о местоположении земельного участка (при отсутствии адреса) в структурированном в соответствии с федеральной информационной адресной системой виде	Российская Федерация, Краснодарский край, Ейский р-н, Ейск г
1.2.	Дополнительные сведения о местоположении земельного участка	с/т Восход, участок 353
2.	Площадь земельного участка ± величина погрешности определения (вычисления) площади ($P \pm \Delta P$), м ²	492 ± 8,00
3.	Формула, примененная для вычисления предельной погрешности определения площади земельного участка, с подставленными значениями и итоговые (вычисленные) значения	$3,5 * 0,10 * \sqrt{(492,00)} = 8$
4.	Площадь земельного участка согласно сведениям Единого государственного реестра недвижимости (Ркад), м ²	492,00
5.	Оценка расхождения Р и Ркад (Р - Ркад), м ²	0
6.	Предельный минимальный и максимальный размеры земельного участка (Рмин и Рмакс), м ²	Рмин = 300 Рмакс = 1 500
7.	Вид (виды) разрешенного использования	Для садоводства
7.1.	Дополнительные сведения об использовании земельного участка	—
8.	Кадастровый или иной государственный учетный номер (инвентарный) здания, сооружения, объекта незавершенного строительства, расположенного на земельном участке	—
9.	Сведения о земельных участках (землях общего пользования, территории общего пользования), посредством которых обеспечивается доступ	—
10.	Иные сведения	—
4. Пояснения к сведениям об уточняемом земельном участке с кадастровым номером		23:42:0708006:520 :
1.	—	—

1. Сведения о характерных точках границ уточняемого земельного участка с кадастровым номером 23:42:0708006:521 :
 Система координат МСК-23, зона 1 Зона № 1

Обозначение характерных точек границ	Координаты, м				Метод определения координат	Формулы, примененные для расчета средней квадратической погрешности определения координат характерных точек границ (Mt), с подставленными в такие формулы значениями и итоговые (вычисленные) значения Mt, м	Описание закрепления точки
	содержатся в Едином государственном реестре недвижимости		определены в результате выполнения комплексных кадастровых работ				
	X	Y	X	Y			
1	2	3	4	5	6	7	8
1085	658 528,10	1 324 498,36	658 528,10	1 324 498,36	Метод спутниковых геодезических измерений (определений)	—	Нет закрепления
1086	658 528,27	1 324 518,36	658 528,27	1 324 518,36			
1087	658 503,41	1 324 518,57	658 503,41	1 324 518,57			
1088	658 503,22	1 324 498,50	658 503,22	1 324 498,50			
1085	658 528,10	1 324 498,36	658 528,10	1 324 498,36			

2. Сведения о частях границ уточняемого земельного участка с кадастровым номером 23:42:0708006:521 :

Обозначение части границ		Горизонтальное проложение (S), м	Описание прохождения части границ	Сведения о согласовании местоположения границ (согласовано/спорное)
от т.	до т.			
1	2	3	4	5
1085	1086	20,00	—	согласовано
1086	1087	24,86		
1087	1088	20,07		
1088	1085	24,88		

3. Сведения о характеристиках уточняемого земельного участка с кадастровым номером 23:42:0708006:521 :

№ п/п	Наименование характеристики земельного участка	Значение характеристики
1	2	3
1		

1	2	3
1.	Адрес земельного участка	—
1.1.	Сведения о местоположении земельного участка (при отсутствии адреса) в структурированном в соответствии с федеральной информационной адресной системой виде	Российская Федерация, Краснодарский край, Ейский р-н, Ейск г
1.2.	Дополнительные сведения о местоположении земельного участка	с/т Восход, участок 354
2.	Площадь земельного участка ± величина погрешности определения (вычисления) площади ($P \pm \Delta P$), м ²	498 ± 8,00
3.	Формула, примененная для вычисления предельной погрешности определения площади земельного участка, с подставленными значениями и итоговые (вычисленные) значения	$3,5 * 0,10 * \sqrt{(498,00)} = 8$
4.	Площадь земельного участка согласно сведениям Единого государственного реестра недвижимости (Ркад), м ²	498,00
5.	Оценка расхождения Р и Ркад ($P - P_{кад}$), м ²	0
6.	Предельный минимальный и максимальный размеры земельного участка (Рмин и Рмакс), м ²	Рмин = 300 Рмакс = 1 500
7.	Вид (виды) разрешенного использования	для садоводства
7.1.	Дополнительные сведения об использовании земельного участка	—
8.	Кадастровый или иной государственный учетный номер (инвентарный) здания, сооружения, объекта незавершенного строительства, расположенного на земельном участке	—
9.	Сведения о земельных участках (землях общего пользования, территории общего пользования), посредством которых обеспечивается доступ	—
10.	Иные сведения	—
4. Пояснения к сведениям об уточняемом земельном участке с кадастровым номером		23:42:0708006:521 :
1.	—	—

1. Сведения о характерных точках границ уточняемого земельного участка с кадастровым номером 23:42:0708006:523 :
 Система координат МСК-23, зона 1 Зона № 1

Обозначение характерных точек границ	Координаты, м				Метод определения координат	Формулы, примененные для расчета средней квадратической погрешности определения координат характерных точек границ (Mt), с подставленными в такие формулы значениями и итоговые (вычисленные) значения Mt, м	Описание закрепления точки
	содержатся в Едином государственном реестре недвижимости		определены в результате выполнения комплексных кадастровых работ				
	X	Y	X	Y			
1	2	3	4	5	6	7	8
1089	658 532,48	1 324 438,26	658 532,48	1 324 438,26	Метод спутниковых геодезических измерений (определений)	—	Нет закрепления
876	658 556,37	1 324 438,03	658 556,37	1 324 438,03			
261	658 556,46	1 324 458,09	658 556,46	1 324 458,09			
1090	658 531,27	1 324 458,28	658 531,27	1 324 458,28			
1091	658 531,04	1 324 440,23	658 531,04	1 324 440,23			
1089	658 532,48	1 324 438,26	658 532,48	1 324 438,26			

2. Сведения о частях границ уточняемого земельного участка с кадастровым номером 23:42:0708006:523 :

Обозначение части границ		Горизонтальное проложение (S), м	Описание прохождения части границ	Сведения о согласовании местоположения границ (согласовано/спорное)
от т.	до т.			
1	2	3	4	5
1089	876	23,89	—	согласовано
876	261	20,06		
261	1090	25,19		
1090	1091	18,05		
1091	1089	2,44		

3. Сведения о характеристиках уточняемого земельного участка с кадастровым номером 23:42:0708006:523 :

№ п/п	Наименование характеристики земельного участка	Значение характеристики
1	2	3

1	2	3
1.	Адрес земельного участка	—
1.1.	Сведения о местоположении земельного участка (при отсутствии адреса) в структурированном в соответствии с федеральной информационной адресной системой виде	Российская Федерация, Краснодарский край, Ейский р-н, Ейск г
1.2.	Дополнительные сведения о местоположении земельного участка	с/т Восход, участок 359
2.	Площадь земельного участка ± величина погрешности определения (вычисления) площади ($P \pm \Delta P$), м ²	505 ± 8,00
3.	Формула, примененная для вычисления предельной погрешности определения площади земельного участка, с подставленными значениями и итоговые (вычисленные) значения	$3,5 * 0,10 * \sqrt{(505,00)} = 8$
4.	Площадь земельного участка согласно сведениям Единого государственного реестра недвижимости (Ркад), м ²	505,00
5.	Оценка расхождения Р и Ркад ($P - P_{кад}$), м ²	0
6.	Предельный минимальный и максимальный размеры земельного участка (Рмин и Рмакс), м ²	Рмин = 300 Рмакс = 1 500
7.	Вид (виды) разрешенного использования	для садоводства
7.1.	Дополнительные сведения об использовании земельного участка	—
8.	Кадастровый или иной государственный учетный номер (инвентарный) здания, сооружения, объекта незавершенного строительства, расположенного на земельном участке	—
9.	Сведения о земельных участках (землях общего пользования, территории общего пользования), посредством которых обеспечивается доступ	—
10.	Иные сведения	—
4. Пояснения к сведениям об уточняемом земельном участке с кадастровым номером		23:42:0708006:523 :
1.	—	—

1. Сведения о характерных точках границ уточняемого земельного участка с кадастровым номером 23:42:0708006:524 :
 Система координат МСК-23, зона 1 Зона № 1

Обозначение характерных точек границ	Координаты, м				Метод определения координат	Формулы, примененные для расчета средней квадратической погрешности определения координат характерных точек границ (Mt), с подставленными в такие формулы значениями и итоговые (вычисленные) значения Mt, м	Описание закрепления точки
	содержатся в Едином государственном реестре недвижимости		определены в результате выполнения комплексных кадастровых работ				
	X	Y	X	Y			
1	2	3	4	5	6	7	8
1092	658 454,42	1 324 879,29	658 454,42	1 324 879,29	Метод спутниковых геодезических измерений (определений)	—	Нет закрепления
1093	658 479,36	1 324 879,25	658 479,36	1 324 879,25			
1094	658 479,26	1 324 900,86	658 479,26	1 324 900,86			
1095	658 454,28	1 324 901,33	658 454,28	1 324 901,33			
1092	658 454,42	1 324 879,29	658 454,42	1 324 879,29			

2. Сведения о частях границ уточняемого земельного участка с кадастровым номером 23:42:0708006:524 :

Обозначение части границ		Горизонтальное проложение (S), м	Описание прохождения части границ	Сведения о согласовании местоположения границ (согласовано/спорное)
от т.	до т.			
1	2	3	4	5
1092	1093	24,94	—	согласовано
1093	1094	21,61		
1094	1095	24,98		
1095	1092	22,04		

3. Сведения о характеристиках уточняемого земельного участка с кадастровым номером 23:42:0708006:524 :

№ п/п	Наименование характеристики земельного участка	Значение характеристики
1	2	3
1		

1	2	3
1.	Адрес земельного участка	—
1.1.	Сведения о местоположении земельного участка (при отсутствии адреса) в структурированном в соответствии с федеральной информационной адресной системой виде	Российская Федерация, Краснодарский край, Ейский р-н, Ейск г
1.2.	Дополнительные сведения о местоположении земельного участка	с/т Восход, участок 361
2.	Площадь земельного участка ± величина погрешности определения (вычисления) площади ($P \pm \Delta P$), м ²	545 ± 8,00
3.	Формула, примененная для вычисления предельной погрешности определения площади земельного участка, с подставленными значениями и итоговые (вычисленные) значения	$3,5 * 0,10 * \sqrt{(545,00)} = 8$
4.	Площадь земельного участка согласно сведениям Единого государственного реестра недвижимости (Ркад), м ²	545,00
5.	Оценка расхождения P и Ркад (P - Ркад), м ²	0
6.	Предельный минимальный и максимальный размеры земельного участка (Рмин и Рмакс), м ²	Рмин = 300 Рмакс = 1 500
7.	Вид (виды) разрешенного использования	Земельные участки садоводческих товариществ
7.1.	Дополнительные сведения об использовании земельного участка	—
8.	Кадастровый или иной государственный учетный номер (инвентарный) здания, сооружения, объекта незавершенного строительства, расположенного на земельном участке	—
9.	Сведения о земельных участках (землях общего пользования, территории общего пользования), посредством которых обеспечивается доступ	—
10.	Иные сведения	—
4. Пояснения к сведениям об уточняемом земельном участке с кадастровым номером		23:42:0708006:524 :
1.	—	—

1. Сведения о характерных точках границ уточняемого земельного участка с кадастровым номером 23:42:0708006:525 :
 Система координат МСК-23, зона 1 Зона № 1

Обозначение характерных точек границ	Координаты, м				Метод определения координат	Формулы, примененные для расчета средней квадратической погрешности определения координат характерных точек границ (Mt), с подставленными в такие формулы значениями и итоговые (вычисленные) значения Mt, м	Описание закрепления точки
	содержатся в Едином государственном реестре недвижимости		определены в результате выполнения комплексных кадастровых работ				
	X	Y	X	Y			
1	2	3	4	5	6	7	8
1096	658 482,66	1 324 880,92	658 482,66	1 324 880,92	Метод спутниковых геодезических измерений (определений)	—	Нет закрепления
323	658 482,66	1 324 859,06	658 482,66	1 324 859,06			
295	658 507,66	1 324 859,06	658 507,66	1 324 859,06			
1097	658 507,78	1 324 879,86	658 507,78	1 324 879,86			
1098	658 487,07	1 324 880,78	658 487,07	1 324 880,78			
1099	658 484,03	1 324 880,91	658 484,03	1 324 880,91			
1096	658 482,66	1 324 880,92	658 482,66	1 324 880,92			

2. Сведения о частях границ уточняемого земельного участка с кадастровым номером 23:42:0708006:525 :

Обозначение части границ		Горизонтальное проложение (S), м	Описание прохождения части границ	Сведения о согласовании местоположения границ (согласовано/спорное)
от т.	до т.			
1	2	3	4	5
1096	323	21,86	—	согласовано
323	295	25,00		
295	1097	20,80		
1097	1098	20,73		
1098	1099	3,04		
1099	1096	1,37		

3. Сведения о характеристиках уточняемого земельного участка с кадастровым номером <u>23:42:0708006:525</u> :		
№ п/п	Наименование характеристики земельного участка	Значение характеристики
1	2	3
1.	Адрес земельного участка	—
1.1.	Сведения о местоположении земельного участка (при отсутствии адреса) в структурированном в соответствии с федеральной информационной адресной системой виде	Российская Федерация, Краснодарский край, Ейский р-н, Ейск г
1.2.	Дополнительные сведения о местоположении земельного участка	с/т Восход, участок 364
2.	Площадь земельного участка ± величина погрешности определения (вычисления) площади ($P \pm \Delta P$), м ²	535 ± 8,00
3.	Формула, примененная для вычисления предельной погрешности определения площади земельного участка, с подставленными значениями и итоговые (вычисленные) значения	$3,5 * 0,10 * \sqrt{(535,00)} = 8$
4.	Площадь земельного участка согласно сведениям Единого государственного реестра недвижимости (Ркад), м ²	535,00
5.	Оценка расхождения Р и Ркад ($P - P_{кад}$), м ²	0
6.	Предельный минимальный и максимальный размеры земельного участка (Рмин и Рмакс), м ²	Рмин = 300 Рмакс = 1 500
7.	Вид (виды) разрешенного использования	для садоводства
7.1.	Дополнительные сведения об использовании земельного участка	—
8.	Кадастровый или иной государственный учетный номер (инвентарный) здания, сооружения, объекта незавершенного строительства, расположенного на земельном участке	—
9.	Сведения о земельных участках (землях общего пользования, территории общего пользования), посредством которых обеспечивается доступ	—
10.	Иные сведения	—
4. Пояснения к сведениям об уточняемом земельном участке с кадастровым номером <u>23:42:0708006:525</u> :		
1.	—	—

1. Сведения о характерных точках границ уточняемого земельного участка с кадастровым номером 23:42:0708006:527 :
 Система координат МСК-23, зона 1 Зона № 1

Обозначение характерных точек границ	Координаты, м				Метод определения координат	Формулы, примененные для расчета средней квадратической погрешности определения координат характерных точек границ (Mt), с подставленными в такие формулы значениями и итоговые (вычисленные) значения Mt, м	Описание закрепления точки
	содержатся в Едином государственном реестре недвижимости		определены в результате выполнения комплексных кадастровых работ				
	X	Y	X	Y			
1	2	3	4	5	6	7	8
295	—	—	658 507,66	1 324 859,06	Метод спутниковых геодезических измерений (определений)	—	Нет закрепления
323	—	—	658 482,66	1 324 859,06			
324	—	—	658 482,47	1 324 838,96			
298	—	—	658 507,55	1 324 839,06			
295	—	—	658 507,66	1 324 859,06			

2. Сведения о частях границ уточняемого земельного участка с кадастровым номером 23:42:0708006:527 :

Обозначение части границ		Горизонтальное проложение (S), м	Описание прохождения части границ	Сведения о согласовании местоположения границ (согласовано/спорное)
от т.	до т.			
1	2	3	4	5
295	323	25,00	Согласовано	согласовано
323	324	20,10		
324	298	25,08		
298	295	20,00		

3. Сведения о характеристиках уточняемого земельного участка с кадастровым номером 23:42:0708006:527 :

№ п/п	Наименование характеристики земельного участка	Значение характеристики
1	2	3

1	2	3
1.	Адрес земельного участка	—
1.1.	Сведения о местоположении земельного участка (при отсутствии адреса) в структурированном в соответствии с федеральной информационной адресной системой виде	Российская Федерация, Краснодарский край, Ейский р-н, Ейск г
1.2.	Дополнительные сведения о местоположении земельного участка	с/т Восход, участок 366
2.	Площадь земельного участка ± величина погрешности определения (вычисления) площади ($P \pm \Delta P$), м ²	502 ± 8,00
3.	Формула, примененная для вычисления предельной погрешности определения площади земельного участка, с подставленными значениями и итоговые (вычисленные) значения	$3,5 * 0,10 * \sqrt{(502,00)} = 8$
4.	Площадь земельного участка согласно сведениям Единого государственного реестра недвижимости (Ркад), м ²	500,00
5.	Оценка расхождения Р и Ркад ($P - P_{кад}$), м ²	2
6.	Предельный минимальный и максимальный размеры земельного участка (Рмин и Рмакс), м ²	Рмин = 300 Рмакс = 1 500
7.	Вид (виды) разрешенного использования	Земельные участки садоводческих товариществ
7.1.	Дополнительные сведения об использовании земельного участка	—
8.	Кадастровый или иной государственный учетный номер (инвентарный) здания, сооружения, объекта незавершенного строительства, расположенного на земельном участке	—
9.	Сведения о земельных участках (землях общего пользования, территории общего пользования), посредством которых обеспечивается доступ	—
10.	Иные сведения	—
4. Пояснения к сведениям об уточняемом земельном участке с кадастровым номером		23:42:0708006:527 :
1.	—	—

1. Сведения о характерных точках границ уточняемого земельного участка с кадастровым номером 23:42:0708006:528 :
 Система координат МСК-23, зона 1 Зона № 1

Обозначение характерных точек границ	Координаты, м				Метод определения координат	Формулы, примененные для расчета средней квадратической погрешности определения координат характерных точек границ (Mt), с подставленными в такие формулы значениями и итоговые (вычисленные) значения Mt, м	Описание закрепления точки
	содержатся в Едином государственном реестре недвижимости		определены в результате выполнения комплексных кадастровых работ				
	X	Y	X	Y			
1	2	3	4	5	6	7	8
305	—	—	658 506,69	1 324 758,29	Метод спутниковых геодезических измерений (определений)	—	Нет закрепления
326	—	—	658 482,94	1 324 758,65			
327	—	—	658 481,40	1 324 739,26			
306	—	—	658 506,32	1 324 738,36			
305	—	—	658 506,69	1 324 758,29			

2. Сведения о частях границ уточняемого земельного участка с кадастровым номером 23:42:0708006:528 :

Обозначение части границ		Горизонтальное проложение (S), м	Описание прохождения части границ	Сведения о согласовании местоположения границ (согласовано/спорное)
от т.	до т.			
1	2	3	4	5
305	326	23,75	Согласовано	согласовано
326	327	19,45		
327	306	24,94		
306	305	19,93		

3. Сведения о характеристиках уточняемого земельного участка с кадастровым номером 23:42:0708006:528 :

№ п/п	Наименование характеристики земельного участка	Значение характеристики
1	2	3

1	2	3
1.	Адрес земельного участка	—
1.1.	Сведения о местоположении земельного участка (при отсутствии адреса) в структурированном в соответствии с федеральной информационной адресной системой виде	Российская Федерация, Краснодарский край, Ейский р-н, Ейск г
1.2.	Дополнительные сведения о местоположении земельного участка	с/т Восход, участок 376
2.	Площадь земельного участка ± величина погрешности определения (вычисления) площади ($P \pm \Delta P$), м ²	479 ± 8,00
3.	Формула, примененная для вычисления предельной погрешности определения площади земельного участка, с подставленными значениями и итоговые (вычисленные) значения	$3,5 * 0,10 * \sqrt{(479,00)} = 8$
4.	Площадь земельного участка согласно сведениям Единого государственного реестра недвижимости (Ркад), м ²	500,00
5.	Оценка расхождения Р и Ркад ($P - P_{кад}$), м ²	21
6.	Предельный минимальный и максимальный размеры земельного участка (Рмин и Рмакс), м ²	Рмин = 300 Рмакс = 1 500
7.	Вид (виды) разрешенного использования	Земельные участки садоводческих товариществ
7.1.	Дополнительные сведения об использовании земельного участка	—
8.	Кадастровый или иной государственный учетный номер (инвентарный) здания, сооружения, объекта незавершенного строительства, расположенного на земельном участке	23:42:0708006:780
9.	Сведения о земельных участках (землях общего пользования, территории общего пользования), посредством которых обеспечивается доступ	—
10.	Иные сведения	—
4. Пояснения к сведениям об уточняемом земельном участке с кадастровым номером		23:42:0708006:528 :
1.	—	—

1. Сведения о характерных точках границ уточняемого земельного участка с кадастровым номером 23:42:0708006:529 :
 Система координат МСК-23, зона 1 Зона № 1

Обозначение характерных точек границ	Координаты, м				Метод определения координат	Формулы, примененные для расчета средней квадратической погрешности определения координат характерных точек границ (Mt), с подставленными в такие формулы значениями и итоговые (вычисленные) значения Mt, м	Описание закрепления точки
	содержатся в Едином государственном реестре недвижимости		определены в результате выполнения комплексных кадастровых работ				
	X	Y	X	Y			
1	2	3	4	5	6	7	8
1100	658 481,74	1 324 679,04	658 481,74	1 324 679,04	Метод спутниковых геодезических измерений (определений)	—	Нет закрепления
312	658 506,73	1 324 678,66	658 506,73	1 324 678,66			
310	658 507,04	1 324 698,66	658 507,04	1 324 698,66			
330	658 482,04	1 324 699,04	658 482,04	1 324 699,04			
1100	658 481,74	1 324 679,04	658 481,74	1 324 679,04			

2. Сведения о частях границ уточняемого земельного участка с кадастровым номером 23:42:0708006:529 :

Обозначение части границ		Горизонтальное проложение (S), м	Описание прохождения части границ	Сведения о согласовании местоположения границ (согласовано/спорное)
от т.	до т.			
1	2	3	4	5
1100	312	24,99	—	согласовано
312	310	20,00		
310	330	25,00		
330	1100	20,00		

3. Сведения о характеристиках уточняемого земельного участка с кадастровым номером 23:42:0708006:529 :

№ п/п	Наименование характеристики земельного участка	Значение характеристики
1	2	3

1	2	3
1.	Адрес земельного участка	—
1.1.	Сведения о местоположении земельного участка (при отсутствии адреса) в структурированном в соответствии с федеральной информационной адресной системой виде	Российская Федерация, Краснодарский край, Ейский р-н, Ейск г
1.2.	Дополнительные сведения о местоположении земельного участка	с/т Восход, участок 382
2.	Площадь земельного участка ± величина погрешности определения (вычисления) площади ($P \pm \Delta P$), м ²	500 ± 8,00
3.	Формула, примененная для вычисления предельной погрешности определения площади земельного участка, с подставленными значениями и итоговые (вычисленные) значения	$3,5 * 0,10 * \sqrt{(500,00)} = 8$
4.	Площадь земельного участка согласно сведениям Единого государственного реестра недвижимости (Ркад), м ²	500,00
5.	Оценка расхождения Р и Ркад ($P - P_{кад}$), м ²	0
6.	Предельный минимальный и максимальный размеры земельного участка (Рмин и Рмакс), м ²	Рмин = 300 Рмакс = 1 500
7.	Вид (виды) разрешенного использования	Для садоводства
7.1.	Дополнительные сведения об использовании земельного участка	—
8.	Кадастровый или иной государственный учетный номер (инвентарный) здания, сооружения, объекта незавершенного строительства, расположенного на земельном участке	—
9.	Сведения о земельных участках (землях общего пользования, территории общего пользования), посредством которых обеспечивается доступ	—
10.	Иные сведения	—
4. Пояснения к сведениям об уточняемом земельном участке с кадастровым номером		23:42:0708006:529 :
1.	—	—

1. Сведения о характерных точках границ уточняемого земельного участка с кадастровым номером 23:42:0708006:530 :
 Система координат МСК-23, зона 1 Зона № 1

Обозначение характерных точек границ	Координаты, м				Метод определения координат	Формулы, примененные для расчета средней квадратической погрешности определения координат характерных точек границ (Mt), с подставленными в такие формулы значениями и итоговые (вычисленные) значения Mt, м	Описание закрепления точки
	содержатся в Едином государственном реестре недвижимости		определены в результате выполнения комплексных кадастровых работ				
	X	Y	X	Y			
1	2	3	4	5	6	7	8
1100	658 481,74	1 324 679,04	658 481,74	1 324 679,04	Метод спутниковых геодезических измерений (определений)	—	Нет закрепления
331	658 481,12	1 324 658,66	658 481,12	1 324 658,66			
316	658 506,20	1 324 658,28	658 506,20	1 324 658,28			
312	658 506,73	1 324 678,66	658 506,73	1 324 678,66			
1100	658 481,74	1 324 679,04	658 481,74	1 324 679,04			

2. Сведения о частях границ уточняемого земельного участка с кадастровым номером 23:42:0708006:530 :

Обозначение части границ		Горизонтальное проложение (S), м	Описание прохождения части границ	Сведения о согласовании местоположения границ (согласовано/спорное)
от т.	до т.			
1	2	3	4	5
1100	331	20,39	—	согласовано
331	316	25,08		
316	312	20,39		
312	1100	24,99		

3. Сведения о характеристиках уточняемого земельного участка с кадастровым номером 23:42:0708006:530 :

№ п/п	Наименование характеристики земельного участка	Значение характеристики
1	2	3

1	2	3
1.	Адрес земельного участка	—
1.1.	Сведения о местоположении земельного участка (при отсутствии адреса) в структурированном в соответствии с федеральной информационной адресной системой виде	Российская Федерация, Краснодарский край, Ейский р-н, Ейск г
1.2.	Дополнительные сведения о местоположении земельного участка	с/т Восход, участок 384
2.	Площадь земельного участка ± величина погрешности определения (вычисления) площади ($P \pm \Delta P$), м ²	510 ± 8,00
3.	Формула, примененная для вычисления предельной погрешности определения площади земельного участка, с подставленными значениями и итоговые (вычисленные) значения	$3,5 * 0,10 * \sqrt{(510,00)} = 8$
4.	Площадь земельного участка согласно сведениям Единого государственного реестра недвижимости (Ркад), м ²	510,00
5.	Оценка расхождения Р и Ркад ($P - P_{кад}$), м ²	0
6.	Предельный минимальный и максимальный размеры земельного участка (Рмин и Рмакс), м ²	Рмин = 300 Рмакс = 1 500
7.	Вид (виды) разрешенного использования	для садоводства
7.1.	Дополнительные сведения об использовании земельного участка	—
8.	Кадастровый или иной государственный учетный номер (инвентарный) здания, сооружения, объекта незавершенного строительства, расположенного на земельном участке	—
9.	Сведения о земельных участках (землях общего пользования, территории общего пользования), посредством которых обеспечивается доступ	—
10.	Иные сведения	—
4. Пояснения к сведениям об уточняемом земельном участке с кадастровым номером		23:42:0708006:530 :
1.	—	—

1. Сведения о характерных точках границ уточняемого земельного участка с кадастровым номером 23:42:0708006:531 :
 Система координат МСК-23, зона 1 Зона № 1

Обозначение характерных точек границ	Координаты, м				Метод определения координат	Формулы, примененные для расчета средней квадратической погрешности определения координат характерных точек границ (Mt), с подставленными в такие формулы значениями и итоговые (вычисленные) значения Mt, м	Описание закрепления точки
	содержатся в Едином государственном реестре недвижимости		определены в результате выполнения комплексных кадастровых работ				
	X	Y	X	Y			
1	2	3	4	5	6	7	8
364	658 451,29	1 324 659,09	658 451,29	1 324 659,09	Метод спутниковых геодезических измерений (определений)	—	Нет закрепления
367	658 451,02	1 324 639,20	658 451,02	1 324 639,20			
334	658 476,01	1 324 638,68	658 476,01	1 324 638,68			
1102	658 476,28	1 324 658,53	658 476,28	1 324 658,53			
364	658 451,29	1 324 659,09	658 451,29	1 324 659,09			

2. Сведения о частях границ уточняемого земельного участка с кадастровым номером 23:42:0708006:531 :

Обозначение части границ		Горизонтальное проложение (S), м	Описание прохождения части границ	Сведения о согласовании местоположения границ (согласовано/спорное)
от т.	до т.			
1	2	3	4	5
364	367	19,89	—	согласовано
367	334	25,00		
334	1102	19,85		
1102	364	25,00		

3. Сведения о характеристиках уточняемого земельного участка с кадастровым номером 23:42:0708006:531 :

№ п/п	Наименование характеристики земельного участка	Значение характеристики
1	2	3

1	2	3
1.	Адрес земельного участка	—
1.1.	Сведения о местоположении земельного участка (при отсутствии адреса) в структурированном в соответствии с федеральной информационной адресной системой виде	Российская Федерация, Краснодарский край, Ейский р-н, Ейск г
1.2.	Дополнительные сведения о местоположении земельного участка	с/т Восход, участок 385
2.	Площадь земельного участка ± величина погрешности определения (вычисления) площади ($P \pm \Delta P$), м ²	497 ± 8,00
3.	Формула, примененная для вычисления предельной погрешности определения площади земельного участка, с подставленными значениями и итоговые (вычисленные) значения	$3,5 * 0,10 * \sqrt{(497,00)} = 8$
4.	Площадь земельного участка согласно сведениям Единого государственного реестра недвижимости (Ркад), м ²	497,00
5.	Оценка расхождения Р и Ркад ($P - P_{кад}$), м ²	0
6.	Предельный минимальный и максимальный размеры земельного участка (Рмин и Рмакс), м ²	Рмин = 300 Рмакс = 1 500
7.	Вид (виды) разрешенного использования	Для садоводства
7.1.	Дополнительные сведения об использовании земельного участка	—
8.	Кадастровый или иной государственный учетный номер (инвентарный) здания, сооружения, объекта незавершенного строительства, расположенного на земельном участке	—
9.	Сведения о земельных участках (землях общего пользования, территории общего пользования), посредством которых обеспечивается доступ	—
10.	Иные сведения	—
4. Пояснения к сведениям об уточняемом земельном участке с кадастровым номером		23:42:0708006:531 :
1.	—	—

1. Сведения о характерных точках границ уточняемого земельного участка с кадастровым номером 23:42:0708006:532 :
 Система координат МСК-23, зона 1 Зона № 1

Обозначение характерных точек границ	Координаты, м				Метод определения координат	Формулы, примененные для расчета средней квадратической погрешности определения координат характерных точек границ (Mt), с подставленными в такие формулы значениями и итоговые (вычисленные) значения Mt, м	Описание закрепления точки
	содержатся в Едином государственном реестре недвижимости		определены в результате выполнения комплексных кадастровых работ				
	X	Y	X	Y			
1	2	3	4	5	6	7	8
316	—	—	658 506,20	1 324 658,28	Метод спутниковых геодезических измерений (определений)	—	Нет закрепления
331	—	—	658 481,12	1 324 658,66			
332	—	—	658 480,50	1 324 638,96			
317	—	—	658 505,52	1 324 638,65			
316	—	—	658 506,20	1 324 658,28			

2. Сведения о частях границ уточняемого земельного участка с кадастровым номером 23:42:0708006:532 :

Обозначение части границ		Горизонтальное проложение (S), м	Описание прохождения части границ	Сведения о согласовании местоположения границ (согласовано/спорное)
от т.	до т.			
1	2	3	4	5
316	331	25,08	Согласовано	согласовано
331	332	19,71		
332	317	25,02		
317	316	19,64		

3. Сведения о характеристиках уточняемого земельного участка с кадастровым номером 23:42:0708006:532 :

№ п/п	Наименование характеристики земельного участка	Значение характеристики
1	2	3

1	2	3
1.	Адрес земельного участка	—
1.1.	Сведения о местоположении земельного участка (при отсутствии адреса) в структурированном в соответствии с федеральной информационной адресной системой виде	Российская Федерация, Краснодарский край, Ейский р-н, Ейск г
1.2.	Дополнительные сведения о местоположении земельного участка	с/т Восход, участок 386
2.	Площадь земельного участка ± величина погрешности определения (вычисления) площади ($P \pm \Delta P$), м ²	493 ± 8,00
3.	Формула, примененная для вычисления предельной погрешности определения площади земельного участка, с подставленными значениями и итоговые (вычисленные) значения	$3,5 * 0,10 * \sqrt{(493,00)} = 8$
4.	Площадь земельного участка согласно сведениям Единого государственного реестра недвижимости (Ркад), м ²	500,00
5.	Оценка расхождения Р и Ркад ($P - P_{кад}$), м ²	7
6.	Предельный минимальный и максимальный размеры земельного участка (Рмин и Рмакс), м ²	Рмин = 300 Рмакс = 1 500
7.	Вид (виды) разрешенного использования	Земельные участки садоводческих товариществ
7.1.	Дополнительные сведения об использовании земельного участка	—
8.	Кадастровый или иной государственный учетный номер (инвентарный) здания, сооружения, объекта незавершенного строительства, расположенного на земельном участке	—
9.	Сведения о земельных участках (землях общего пользования, территории общего пользования), посредством которых обеспечивается доступ	—
10.	Иные сведения	—
4. Пояснения к сведениям об уточняемом земельном участке с кадастровым номером		23:42:0708006:532 :
1.	—	—

1. Сведения о характерных точках границ уточняемого земельного участка с кадастровым номером 23:42:0708006:533 :
 Система координат МСК-23, зона 1 Зона № 1

Обозначение характерных точек границ	Координаты, м				Метод определения координат	Формулы, примененные для расчета средней квадратической погрешности определения координат характерных точек границ (Mt), с подставленными в такие формулы значениями и итоговые (вычисленные) значения Mt, м	Описание закрепления точки
	содержатся в Едином государственном реестре недвижимости		определены в результате выполнения комплексных кадастровых работ				
	X	Y	X	Y			
1	2	3	4	5	6	7	8
334	—	—	658 476,01	1 324 638,68	Метод спутниковых геодезических измерений (определений)	—	Нет закрепления
335	—	—	658 451,03	1 324 639,20			
336	—	—	658 450,75	1 324 619,00			
337	—	—	658 476,01	1 324 618,67			
334	—	—	658 476,01	1 324 638,68			

2. Сведения о частях границ уточняемого земельного участка с кадастровым номером 23:42:0708006:533 :

Обозначение части границ		Горизонтальное проложение (S), м	Описание прохождения части границ	Сведения о согласовании местоположения границ (согласовано/спорное)
от т.	до т.			
1	2	3	4	5
334	335	24,99	Согласовано	согласовано
335	336	20,20		
336	337	25,26		
337	334	20,01		

3. Сведения о характеристиках уточняемого земельного участка с кадастровым номером 23:42:0708006:533 :

№ п/п	Наименование характеристики земельного участка	Значение характеристики
1	2	3

1	2	3
1.	Адрес земельного участка	—
1.1.	Сведения о местоположении земельного участка (при отсутствии адреса) в структурированном в соответствии с федеральной информационной адресной системой виде	Российская Федерация, Краснодарский край, Ейский р-н, Ейск г
1.2.	Дополнительные сведения о местоположении земельного участка	с/т Восход, участок 387
2.	Площадь земельного участка ± величина погрешности определения (вычисления) площади ($P \pm \Delta P$), м ²	505 ± 8,00
3.	Формула, примененная для вычисления предельной погрешности определения площади земельного участка, с подставленными значениями и итоговые (вычисленные) значения	$3,5 * 0,10 * \sqrt{(505,00)} = 8$
4.	Площадь земельного участка согласно сведениям Единого государственного реестра недвижимости (Ркад), м ²	500,00
5.	Оценка расхождения Р и Ркад ($P - P_{кад}$), м ²	5
6.	Предельный минимальный и максимальный размеры земельного участка (Рмин и Рмакс), м ²	Рмин = 300 Рмакс = 1 500
7.	Вид (виды) разрешенного использования	Земельные участки садоводческих товариществ
7.1.	Дополнительные сведения об использовании земельного участка	—
8.	Кадастровый или иной государственный учетный номер (инвентарный) здания, сооружения, объекта незавершенного строительства, расположенного на земельном участке	—
9.	Сведения о земельных участках (землях общего пользования, территории общего пользования), посредством которых обеспечивается доступ	—
10.	Иные сведения	—
4. Пояснения к сведениям об уточняемом земельном участке с кадастровым номером		23:42:0708006:533 :
1.	—	—

1. Сведения о характерных точках границ уточняемого земельного участка с кадастровым номером 23:42:0708006:534 :
 Система координат МСК-23, зона 1 Зона № 1

Обозначение характерных точек границ	Координаты, м				Метод определения координат	Формулы, примененные для расчета средней квадратической погрешности определения координат характерных точек границ (Mt), с подставленными в такие формулы значениями и итоговые (вычисленные) значения Mt, м	Описание закрепления точки
	содержатся в Едином государственном реестре недвижимости		определены в результате выполнения комплексных кадастровых работ				
	X	Y	X	Y			
1	2	3	4	5	6	7	8
317	—	—	658 505,52	1 324 638,65	Метод спутниковых геодезических измерений (определений)	—	Нет закрепления
332	—	—	658 480,50	1 324 638,96			
333	—	—	658 479,86	1 324 618,92			
320	—	—	658 504,82	1 324 618,45			
317	—	—	658 505,52	1 324 638,65			

2. Сведения о частях границ уточняемого земельного участка с кадастровым номером 23:42:0708006:534 :

Обозначение части границ		Горизонтальное проложение (S), м	Описание прохождения части границ	Сведения о согласовании местоположения границ (согласовано/спорное)
от т.	до т.			
1	2	3	4	5
317	332	25,02	Согласовано	согласовано
332	333	20,05		
333	320	24,96		
320	317	20,21		

3. Сведения о характеристиках уточняемого земельного участка с кадастровым номером 23:42:0708006:534 :

№ п/п	Наименование характеристики земельного участка	Значение характеристики
1	2	3

1	2	3
1.	Адрес земельного участка	—
1.1.	Сведения о местоположении земельного участка (при отсутствии адреса) в структурированном в соответствии с федеральной информационной адресной системой виде	Российская Федерация, Краснодарский край, Ейский р-н, Ейск г
1.2.	Дополнительные сведения о местоположении земельного участка	с/т Восход, участок 388
2.	Площадь земельного участка ± величина погрешности определения (вычисления) площади ($P \pm \Delta P$), м ²	503 ± 8,00
3.	Формула, примененная для вычисления предельной погрешности определения площади земельного участка, с подставленными значениями и итоговые (вычисленные) значения	$3,5 * 0,10 * \sqrt{(503,00)} = 8$
4.	Площадь земельного участка согласно сведениям Единого государственного реестра недвижимости (Ркад), м ²	500,00
5.	Оценка расхождения Р и Ркад ($P - P_{кад}$), м ²	3
6.	Предельный минимальный и максимальный размеры земельного участка (Рмин и Рмакс), м ²	Рмин = 300 Рмакс = 1 500
7.	Вид (виды) разрешенного использования	Земельные участки садоводческих товариществ
7.1.	Дополнительные сведения об использовании земельного участка	—
8.	Кадастровый или иной государственный учетный номер (инвентарный) здания, сооружения, объекта незавершенного строительства, расположенного на земельном участке	—
9.	Сведения о земельных участках (землях общего пользования, территории общего пользования), посредством которых обеспечивается доступ	—
10.	Иные сведения	—
4. Пояснения к сведениям об уточняемом земельном участке с кадастровым номером		23:42:0708006:534 :
1.	—	—

1. Сведения о характерных точках границ уточняемого земельного участка с кадастровым номером 23:42:0708006:535 :
 Система координат МСК-23, зона 1 Зона № 1

Обозначение характерных точек границ	Координаты, м				Метод определения координат	Формулы, примененные для расчета средней квадратической погрешности определения координат характерных точек границ (Mt), с подставленными в такие формулы значениями и итоговые (вычисленные) значения Mt, м	Описание закрепления точки
	содержатся в Едином государственном реестре недвижимости		определены в результате выполнения комплексных кадастровых работ				
	X	Y	X	Y			
1	2	3	4	5	6	7	8
337	—	—	658 476,01	1 324 618,67	Метод спутниковых геодезических измерений (определений)	—	Нет закрепления
336	—	—	658 450,75	1 324 619,00			
338	—	—	658 450,47	1 324 599,00			
339	—	—	658 475,84	1 324 598,86			
337	—	—	658 476,01	1 324 618,67			

2. Сведения о частях границ уточняемого земельного участка с кадастровым номером 23:42:0708006:535 :

Обозначение части границ		Горизонтальное проложение (S), м	Описание прохождения части границ	Сведения о согласовании местоположения границ (согласовано/спорное)
от т.	до т.			
1	2	3	4	5
337	336	25,26	Согласовано	согласовано
336	338	20,00		
338	339	25,37		
339	337	19,81		

3. Сведения о характеристиках уточняемого земельного участка с кадастровым номером 23:42:0708006:535 :

№ п/п	Наименование характеристики земельного участка	Значение характеристики
1	2	3

1	2	3
1.	Адрес земельного участка	—
1.1.	Сведения о местоположении земельного участка (при отсутствии адреса) в структурированном в соответствии с федеральной информационной адресной системой виде	Российская Федерация, Краснодарский край, Ейский р-н, Ейск г
1.2.	Дополнительные сведения о местоположении земельного участка	с/т Восход, участок 389
2.	Площадь земельного участка ± величина погрешности определения (вычисления) площади ($P \pm \Delta P$), м ²	504 ± 8,00
3.	Формула, примененная для вычисления предельной погрешности определения площади земельного участка, с подставленными значениями и итоговые (вычисленные) значения	$3,5 * 0,10 * \sqrt{(504,00)} = 8$
4.	Площадь земельного участка согласно сведениям Единого государственного реестра недвижимости (Ркад), м ²	500,00
5.	Оценка расхождения Р и Ркад ($P - P_{кад}$), м ²	4
6.	Предельный минимальный и максимальный размеры земельного участка (Рмин и Рмакс), м ²	Рмин = 300 Рмакс = 1 500
7.	Вид (виды) разрешенного использования	Земельные участки садоводческих товариществ
7.1.	Дополнительные сведения об использовании земельного участка	—
8.	Кадастровый или иной государственный учетный номер (инвентарный) здания, сооружения, объекта незавершенного строительства, расположенного на земельном участке	—
9.	Сведения о земельных участках (землях общего пользования, территории общего пользования), посредством которых обеспечивается доступ	—
10.	Иные сведения	—
4. Пояснения к сведениям об уточняемом земельном участке с кадастровым номером		23:42:0708006:535 :
1.	—	—

1. Сведения о характерных точках границ уточняемого земельного участка с кадастровым номером 23:42:0708006:540 :
 Система координат МСК-23, зона 1 Зона № 1

Обозначение характерных точек границ	Координаты, м				Метод определения координат	Формулы, примененные для расчета средней квадратической погрешности определения координат характерных точек границ (Mt), с подставленными в такие формулы значениями и итоговые (вычисленные) значения Mt, м	Описание закрепления точки
	содержатся в Едином государственном реестре недвижимости		определены в результате выполнения комплексных кадастровых работ				
	X	Y	X	Y			
1	2	3	4	5	6	7	8
344	658 474,65	1 324 518,96	658 474,65	1 324 518,96	Метод спутниковых геодезических измерений (определений)	—	Нет закрепления
343	658 474,99	1 324 538,66	658 474,99	1 324 538,66			
342	658 450,20	1 324 539,19	658 450,20	1 324 539,19			
345	658 449,87	1 324 519,03	658 449,87	1 324 519,03			
344	658 474,65	1 324 518,96	658 474,65	1 324 518,96			

2. Сведения о частях границ уточняемого земельного участка с кадастровым номером 23:42:0708006:540 :

Обозначение части границ		Горизонтальное проложение (S), м	Описание прохождения части границ	Сведения о согласовании местоположения границ (согласовано/спорное)
от т.	до т.			
1	2	3	4	5
344	343	19,70	—	согласовано
343	342	24,80		
342	345	20,16		
345	344	24,78		

3. Сведения о характеристиках уточняемого земельного участка с кадастровым номером 23:42:0708006:540 :

№ п/п	Наименование характеристики земельного участка	Значение характеристики
1	2	3

1	2	3
1.	Адрес земельного участка	—
1.1.	Сведения о местоположении земельного участка (при отсутствии адреса) в структурированном в соответствии с федеральной информационной адресной системой виде	Российская Федерация, Краснодарский край, Ейский р-н, Ейск г
1.2.	Дополнительные сведения о местоположении земельного участка	с/т Восход, участок 397
2.	Площадь земельного участка ± величина погрешности определения (вычисления) площади ($P \pm \Delta P$), м ²	494 ± 8,00
3.	Формула, примененная для вычисления предельной погрешности определения площади земельного участка, с подставленными значениями и итоговые (вычисленные) значения	$3,5 * 0,10 * \sqrt{(494,00)} = 8$
4.	Площадь земельного участка согласно сведениям Единого государственного реестра недвижимости (Ркад), м ²	494,00
5.	Оценка расхождения Р и Ркад ($P - P_{кад}$), м ²	0
6.	Предельный минимальный и максимальный размеры земельного участка (Рмин и Рмакс), м ²	Рмин = 300 Рмакс = 1 500
7.	Вид (виды) разрешенного использования	Для садоводства
7.1.	Дополнительные сведения об использовании земельного участка	—
8.	Кадастровый или иной государственный учетный номер (инвентарный) здания, сооружения, объекта незавершенного строительства, расположенного на земельном участке	—
9.	Сведения о земельных участках (землях общего пользования, территории общего пользования), посредством которых обеспечивается доступ	—
10.	Иные сведения	—
4. Пояснения к сведениям об уточняемом земельном участке с кадастровым номером		23:42:0708006:540 :
1.	—	—

1. Сведения о характерных точках границ уточняемого земельного участка с кадастровым номером 23:42:0708006:542 :
 Система координат МСК-23, зона 1 Зона № 1

Обозначение характерных точек границ	Координаты, м				Метод определения координат	Формулы, примененные для расчета средней квадратической погрешности определения координат характерных точек границ (Mt), с подставленными в такие формулы значениями и итоговые (вычисленные) значения Mt, м	Описание закрепления точки
	содержатся в Едином государственном реестре недвижимости		определены в результате выполнения комплексных кадастровых работ				
	X	Y	X	Y			
1	2	3	4	5	6	7	8
1120	658 478,83	1 324 498,59	658 478,83	1 324 498,59	Метод спутниковых геодезических измерений (определений)	—	Нет закрепления
1121	658 503,83	1 324 498,27	658 503,83	1 324 498,27			
1122	658 503,83	1 324 498,49	658 503,83	1 324 498,49			
1088	658 503,22	1 324 498,50	658 503,22	1 324 498,50			
1087	658 503,41	1 324 518,57	658 503,41	1 324 518,57			
1123	658 478,82	1 324 518,59	658 478,82	1 324 518,59			
1120	658 478,83	1 324 498,59	658 478,83	1 324 498,59			

2. Сведения о частях границ уточняемого земельного участка с кадастровым номером 23:42:0708006:542 :

Обозначение части границ		Горизонтальное проложение (S), м	Описание прохождения части границ	Сведения о согласовании местоположения границ (согласовано/спорное)
от т.	до т.			
1	2	3	4	5
1120	1121	25,00	—	согласовано
1121	1122	0,22		
1122	1088	0,61		
1088	1087	20,07		
1087	1123	24,59		
1123	1120	20,00		

3. Сведения о характеристиках уточняемого земельного участка с кадастровым номером <u>23:42:0708006:542</u> :		
№ п/п	Наименование характеристики земельного участка	Значение характеристики
1	2	3
1.	Адрес земельного участка	—
1.1.	Сведения о местоположении земельного участка (при отсутствии адреса) в структурированном в соответствии с федеральной информационной адресной системой виде	Российская Федерация, Краснодарский край, Ейский р-н, Ейск г
1.2.	Дополнительные сведения о местоположении земельного участка	с/т Восход, участок 400
2.	Площадь земельного участка ± величина погрешности определения (вычисления) площади ($P \pm \Delta P$), м ²	494 ± 8,00
3.	Формула, примененная для вычисления предельной погрешности определения площади земельного участка, с подставленными значениями и итоговые (вычисленные) значения	$3,5 * 0,10 * \sqrt{(494,00)} = 8$
4.	Площадь земельного участка согласно сведениям Единого государственного реестра недвижимости (Ркад), м ²	494,00
5.	Оценка расхождения Р и Ркад ($P - P_{кад}$), м ²	0
6.	Предельный минимальный и максимальный размеры земельного участка (Рмин и Рмакс), м ²	Рмин = 300 Рмакс = 1 500
7.	Вид (виды) разрешенного использования	садовый земельный участок
7.1.	Дополнительные сведения об использовании земельного участка	—
8.	Кадастровый или иной государственный учетный номер (инвентарный) здания, сооружения, объекта незавершенного строительства, расположенного на земельном участке	—
9.	Сведения о земельных участках (землях общего пользования, территории общего пользования), посредством которых обеспечивается доступ	—
10.	Иные сведения	—
4. Пояснения к сведениям об уточняемом земельном участке с кадастровым номером <u>23:42:0708006:542</u> :		
1.	—	—

1. Сведения о характерных точках границ уточняемого земельного участка с кадастровым номером 23:42:0708006:543 :
 Система координат МСК-23, зона 1 Зона № 1

Обозначение характерных точек границ	Координаты, м				Метод определения координат	Формулы, примененные для расчета средней квадратической погрешности определения координат характерных точек границ (Mt), с подставленными в такие формулы значениями и итоговые (вычисленные) значения Mt, м	Описание закрепления точки
	содержатся в Едином государственном реестре недвижимости		определены в результате выполнения комплексных кадастровых работ				
	X	Y	X	Y			
1	2	3	4	5	6	7	8
1116	658 503,58	1 324 478,28	658 503,58	1 324 478,28	Метод спутниковых геодезических измерений (определений)	—	Нет закрепления
1117	658 478,59	1 324 478,59	658 478,59	1 324 478,59			
1118	658 478,34	1 324 458,59	658 478,34	1 324 458,59			
1119	658 503,33	1 324 458,28	658 503,33	1 324 458,28			
1116	658 503,58	1 324 478,28	658 503,58	1 324 478,28			

2. Сведения о частях границ уточняемого земельного участка с кадастровым номером 23:42:0708006:543 :

Обозначение части границ		Горизонтальное проложение (S), м	Описание прохождения части границ	Сведения о согласовании местоположения границ (согласовано/спорное)
от т.	до т.			
1	2	3	4	5
1116	1117	24,99	—	согласовано
1117	1118	20,00		
1118	1119	24,99		
1119	1116	20,00		

3. Сведения о характеристиках уточняемого земельного участка с кадастровым номером 23:42:0708006:543 :

№ п/п	Наименование характеристики земельного участка	Значение характеристики
1	2	3
1	2	3

1	2	3
1.	Адрес земельного участка	—
1.1.	Сведения о местоположении земельного участка (при отсутствии адреса) в структурированном в соответствии с федеральной информационной адресной системой виде	Российская Федерация, Краснодарский край, Ейский р-н, Ейск г
1.2.	Дополнительные сведения о местоположении земельного участка	с/т Восход, участок 404
2.	Площадь земельного участка ± величина погрешности определения (вычисления) площади ($P \pm \Delta P$), м ²	500 ± 8,00
3.	Формула, примененная для вычисления предельной погрешности определения площади земельного участка, с подставленными значениями и итоговые (вычисленные) значения	$3,5 * 0,10 * \sqrt{(500,00)} = 8$
4.	Площадь земельного участка согласно сведениям Единого государственного реестра недвижимости (Ркад), м ²	500,00
5.	Оценка расхождения Р и Ркад (Р - Ркад), м ²	0
6.	Предельный минимальный и максимальный размеры земельного участка (Рмин и Рмакс), м ²	Рмин = 300 Рмакс = 1 500
7.	Вид (виды) разрешенного использования	Для садоводства
7.1.	Дополнительные сведения об использовании земельного участка	—
8.	Кадастровый или иной государственный учетный номер (инвентарный) здания, сооружения, объекта незавершенного строительства, расположенного на земельном участке	—
9.	Сведения о земельных участках (землях общего пользования, территории общего пользования), посредством которых обеспечивается доступ	—
10.	Иные сведения	—
4. Пояснения к сведениям об уточняемом земельном участке с кадастровым номером		23:42:0708006:543 :
1.	—	—

1. Сведения о характерных точках границ уточняемого земельного участка с кадастровым номером 23:42:0708006:548 :
 Система координат МСК-23, зона 1 Зона № 1

Обозначение характерных точек границ	Координаты, м				Метод определения координат	Формулы, примененные для расчета средней квадратической погрешности определения координат характерных точек границ (Mt), с подставленными в такие формулы значениями и итоговые (вычисленные) значения Mt, м	Описание закрепления точки
	содержатся в Едином государственном реестре недвижимости		определены в результате выполнения комплексных кадастровых работ				
	X	Y	X	Y			
1	2	3	4	5	6	7	8
1115	658 429,42	1 324 879,47	658 429,42	1 324 879,47	Метод спутниковых геодезических измерений (определений)	—	Нет закрепления
1113	658 429,27	1 324 859,47	658 429,27	1 324 859,47			
1112	658 454,27	1 324 859,29	658 454,27	1 324 859,29			
1092	658 454,42	1 324 879,29	658 454,42	1 324 879,29			
1115	658 429,42	1 324 879,47	658 429,42	1 324 879,47			

2. Сведения о частях границ уточняемого земельного участка с кадастровым номером 23:42:0708006:548 :

Обозначение части границ		Горизонтальное проложение (S), м	Описание прохождения части границ	Сведения о согласовании местоположения границ (согласовано/спорное)
от т.	до т.			
1	2	3	4	5
1115	1113	20,00	—	согласовано
1113	1112	25,00		
1112	1092	20,00		
1092	1115	25,00		

3. Сведения о характеристиках уточняемого земельного участка с кадастровым номером 23:42:0708006:548 :

№ п/п	Наименование характеристики земельного участка	Значение характеристики
1	2	3
1	2	3

1	2	3
1.	Адрес земельного участка	—
1.1.	Сведения о местоположении земельного участка (при отсутствии адреса) в структурированном в соответствии с федеральной информационной адресной системой виде	Российская Федерация, Краснодарский край, Ейский р-н, Ейск г
1.2.	Дополнительные сведения о местоположении земельного участка	с/т Восход, участок 410
2.	Площадь земельного участка ± величина погрешности определения (вычисления) площади ($P \pm \Delta P$), м ²	500 ± 8,00
3.	Формула, примененная для вычисления предельной погрешности определения площади земельного участка, с подставленными значениями и итоговые (вычисленные) значения	$3,5 * 0,10 * \sqrt{(500,00)} = 8$
4.	Площадь земельного участка согласно сведениям Единого государственного реестра недвижимости (Ркад), м ²	500,00
5.	Оценка расхождения Р и Ркад (Р - Ркад), м ²	0
6.	Предельный минимальный и максимальный размеры земельного участка (Рмин и Рмакс), м ²	Рмин = 300 Рмакс = 1 500
7.	Вид (виды) разрешенного использования	Для садоводства
7.1.	Дополнительные сведения об использовании земельного участка	—
8.	Кадастровый или иной государственный учетный номер (инвентарный) здания, сооружения, объекта незавершенного строительства, расположенного на земельном участке	—
9.	Сведения о земельных участках (землях общего пользования, территории общего пользования), посредством которых обеспечивается доступ	—
10.	Иные сведения	—
4. Пояснения к сведениям об уточняемом земельном участке с кадастровым номером		23:42:0708006:548 :
1.	—	—

1. Сведения о характерных точках границ уточняемого земельного участка с кадастровым номером 23:42:0708006:549 :
 Система координат МСК-23, зона 1 Зона № 1

Обозначение характерных точек границ	Координаты, м				Метод определения координат	Формулы, примененные для расчета средней квадратической погрешности определения координат характерных точек границ (Mt), с подставленными в такие формулы значениями и итоговые (вычисленные) значения Mt, м	Описание закрепления точки
	содержатся в Едином государственном реестре недвижимости		определены в результате выполнения комплексных кадастровых работ				
	X	Y	X	Y			
1	2	3	4	5	6	7	8
352	658 424,65	1 324 839,45	658 424,65	1 324 839,45	Метод спутниковых геодезических измерений (определений)	—	Нет закрепления
1114	658 425,06	1 324 859,53	658 425,06	1 324 859,53			Закрепление отсутствует
386	658 399,85	1 324 859,49	658 399,85	1 324 859,49			Нет закрепления
353	658 399,51	1 324 839,86	658 399,51	1 324 839,86			
352	658 424,65	1 324 839,45	658 424,65	1 324 839,45			

2. Сведения о частях границ уточняемого земельного участка с кадастровым номером 23:42:0708006:549 :

Обозначение части границ		Горизонтальное проложение (S), м	Описание прохождения части границ	Сведения о согласовании местоположения границ (согласовано/спорное)
от т.	до т.			
1	2	3	4	5
352	1114	20,08	—	согласовано
1114	386	25,21		
386	353	19,63		
353	352	25,14		

3. Сведения о характеристиках уточняемого земельного участка с кадастровым номером 23:42:0708006:549 :

№ п/п	Наименование характеристики земельного участка	Значение характеристики
1	2	3

1	2	3
1.	Адрес земельного участка	—
1.1.	Сведения о местоположении земельного участка (при отсутствии адреса) в структурированном в соответствии с федеральной информационной адресной системой виде	Российская Федерация, Краснодарский край, Ейский р-н, Ейск г
1.2.	Дополнительные сведения о местоположении земельного участка	с/т Восход, участок 411
2.	Площадь земельного участка ± величина погрешности определения (вычисления) площади ($P \pm \Delta P$), м ²	500 ± 8,00
3.	Формула, примененная для вычисления предельной погрешности определения площади земельного участка, с подставленными значениями и итоговые (вычисленные) значения	$3,5 * 0,10 * \sqrt{(500,00)} = 8$
4.	Площадь земельного участка согласно сведениям Единого государственного реестра недвижимости (Ркад), м ²	500,00
5.	Оценка расхождения Р и Ркад (Р - Ркад), м ²	0
6.	Предельный минимальный и максимальный размеры земельного участка (Рмин и Рмакс), м ²	Рмин = 300 Рмакс = 1 500
7.	Вид (виды) разрешенного использования	для садоводства
7.1.	Дополнительные сведения об использовании земельного участка	—
8.	Кадастровый или иной государственный учетный номер (инвентарный) здания, сооружения, объекта незавершенного строительства, расположенного на земельном участке	—
9.	Сведения о земельных участках (землях общего пользования, территории общего пользования), посредством которых обеспечивается доступ	—
10.	Иные сведения	—
4. Пояснения к сведениям об уточняемом земельном участке с кадастровым номером		23:42:0708006:549 :
1.	—	—

1. Сведения о характерных точках границ уточняемого земельного участка с кадастровым номером 23:42:0708006:550 :
 Система координат МСК-23, зона 1 Зона № 1

Обозначение характерных точек границ	Координаты, м				Метод определения координат	Формулы, примененные для расчета средней квадратической погрешности определения координат характерных точек границ (Mt), с подставленными в такие формулы значениями и итоговые (вычисленные) значения Mt, м	Описание закрепления точки
	содержатся в Едином государственном реестре недвижимости		определены в результате выполнения комплексных кадастровых работ				
	X	Y	X	Y			
1	2	3	4	5	6	7	8
1109	658 453,45	1 324 838,87	658 453,45	1 324 838,87	Метод спутниковых геодезических измерений (определений)	—	Нет закрепления
1112	658 454,27	1 324 859,29	658 454,27	1 324 859,29			
1113	658 429,27	1 324 859,47	658 429,27	1 324 859,47			
1110	658 428,35	1 324 838,96	658 428,35	1 324 838,96			
1109	658 453,45	1 324 838,87	658 453,45	1 324 838,87			

2. Сведения о частях границ уточняемого земельного участка с кадастровым номером 23:42:0708006:550 :

Обозначение части границ		Горизонтальное проложение (S), м	Описание прохождения части границ	Сведения о согласовании местоположения границ (согласовано/спорное)
от т.	до т.			
1	2	3	4	5
1109	1112	20,44	—	согласовано
1112	1113	25,00		
1113	1110	20,53		
1110	1109	25,10		

3. Сведения о характеристиках уточняемого земельного участка с кадастровым номером 23:42:0708006:550 :

№ п/п	Наименование характеристики земельного участка	Значение характеристики
1	2	3
1		

1	2	3
1.	Адрес земельного участка	—
1.1.	Сведения о местоположении земельного участка (при отсутствии адреса) в структурированном в соответствии с федеральной информационной адресной системой виде	Российская Федерация, Краснодарский край, Ейский р-н, Ейск г
1.2.	Дополнительные сведения о местоположении земельного участка	с/т Восход, участок 412
2.	Площадь земельного участка ± величина погрешности определения (вычисления) площади ($P \pm \Delta P$), м ²	513 ± 8,00
3.	Формула, примененная для вычисления предельной погрешности определения площади земельного участка, с подставленными значениями и итоговые (вычисленные) значения	$3,5 * 0,10 * \sqrt{(513,00)} = 8$
4.	Площадь земельного участка согласно сведениям Единого государственного реестра недвижимости (Ркад), м ²	513,00
5.	Оценка расхождения Р и Ркад ($P - P_{кад}$), м ²	0
6.	Предельный минимальный и максимальный размеры земельного участка (Рмин и Рмакс), м ²	Рмин = 300 Рмакс = 1 500
7.	Вид (виды) разрешенного использования	Для садоводства
7.1.	Дополнительные сведения об использовании земельного участка	—
8.	Кадастровый или иной государственный учетный номер (инвентарный) здания, сооружения, объекта незавершенного строительства, расположенного на земельном участке	—
9.	Сведения о земельных участках (землях общего пользования, территории общего пользования), посредством которых обеспечивается доступ	—
10.	Иные сведения	—
4. Пояснения к сведениям об уточняемом земельном участке с кадастровым номером		23:42:0708006:550 :
1.	—	—

1. Сведения о характерных точках границ уточняемого земельного участка с кадастровым номером 23:42:0708006:551 :
 Система координат МСК-23, зона 1 Зона № 1

Обозначение характерных точек границ	Координаты, м				Метод определения координат	Формулы, примененные для расчета средней квадратической погрешности определения координат характерных точек границ (Mt), с подставленными в такие формулы значениями и итоговые (вычисленные) значения Mt, м	Описание закрепления точки
	содержатся в Едином государственном реестре недвижимости		определены в результате выполнения комплексных кадастровых работ				
	X	Y	X	Y			
1	2	3	4	5	6	7	8
1108	658 453,03	1 324 818,96	658 453,03	1 324 818,96	Метод спутниковых геодезических измерений (определений)	—	Нет закрепления
1109	658 453,45	1 324 838,87	658 453,45	1 324 838,87			
1110	658 428,35	1 324 838,96	658 428,35	1 324 838,96			
1111	658 428,02	1 324 818,95	658 428,02	1 324 818,95			
1108	658 453,03	1 324 818,96	658 453,03	1 324 818,96			

2. Сведения о частях границ уточняемого земельного участка с кадастровым номером 23:42:0708006:551 :

Обозначение части границ		Горизонтальное проложение (S), м	Описание прохождения части границ	Сведения о согласовании местоположения границ (согласовано/спорное)
от т.	до т.			
1	2	3	4	5
1108	1109	19,91	—	согласовано
1109	1110	25,10		
1110	1111	20,01		
1111	1108	25,01		

3. Сведения о характеристиках уточняемого земельного участка с кадастровым номером 23:42:0708006:551 :

№ п/п	Наименование характеристики земельного участка	Значение характеристики
1	2	3

1	2	3
1.	Адрес земельного участка	—
1.1.	Сведения о местоположении земельного участка (при отсутствии адреса) в структурированном в соответствии с федеральной информационной адресной системой виде	Российская Федерация, Краснодарский край, Ейский р-н, Ейск г
1.2.	Дополнительные сведения о местоположении земельного участка	с/т Восход, участок 414
2.	Площадь земельного участка ± величина погрешности определения (вычисления) площади ($P \pm \Delta P$), м ²	500 ± 8,00
3.	Формула, примененная для вычисления предельной погрешности определения площади земельного участка, с подставленными значениями и итоговые (вычисленные) значения	$3,5 * 0,10 * \sqrt{(500,00)} = 8$
4.	Площадь земельного участка согласно сведениям Единого государственного реестра недвижимости (Ркад), м ²	500,00
5.	Оценка расхождения Р и Ркад ($P - P_{кад}$), м ²	0
6.	Предельный минимальный и максимальный размеры земельного участка (Рмин и Рмакс), м ²	Рмин = 300 Рмакс = 1 500
7.	Вид (виды) разрешенного использования	Земельные участки садоводческих товариществ
7.1.	Дополнительные сведения об использовании земельного участка	—
8.	Кадастровый или иной государственный учетный номер (инвентарный) здания, сооружения, объекта незавершенного строительства, расположенного на земельном участке	—
9.	Сведения о земельных участках (землях общего пользования, территории общего пользования), посредством которых обеспечивается доступ	—
10.	Иные сведения	—
4. Пояснения к сведениям об уточняемом земельном участке с кадастровым номером		23:42:0708006:551 :
1.	—	—

1. Сведения о характерных точках границ уточняемого земельного участка с кадастровым номером 23:42:0708006:554 :
 Система координат МСК-23, зона 1 Зона № 1

Обозначение характерных точек границ	Координаты, м				Метод определения координат	Формулы, примененные для расчета средней квадратической погрешности определения координат характерных точек границ (Mt), с подставленными в такие формулы значениями и итоговые (вычисленные) значения Mt, м	Описание закрепления точки
	содержатся в Едином государственном реестре недвижимости		определены в результате выполнения комплексных кадастровых работ				
	X	Y	X	Y			
1	2	3	4	5	6	7	8
360	—	—	658 452,90	1 324 779,16	Метод спутниковых геодезических измерений (определений)	—	Нет закрепления
359	—	—	658 452,41	1 324 779,17			
358	—	—	658 427,73	1 324 779,53			
361	—	—	658 427,74	1 324 759,37			
362	—	—	658 449,50	1 324 759,20			
363	—	—	658 452,72	1 324 759,24			
360	—	—	658 452,90	1 324 779,16			

2. Сведения о частях границ уточняемого земельного участка с кадастровым номером 23:42:0708006:554 :

Обозначение части границ		Горизонтальное проложение (S), м	Описание прохождения части границ	Сведения о согласовании местоположения границ (согласовано/спорное)
от т.	до т.			
1	2	3	4	5
360	359	0,49	Согласовано	согласовано
359	358	24,68		
358	361	20,16		
361	362	21,76		
362	363	3,22		
363	360	19,92		

3. Сведения о характеристиках уточняемого земельного участка с кадастровым номером <u>23:42:0708006:554</u> :		
№ п/п	Наименование характеристики земельного участка	Значение характеристики
1	2	3
1.	Адрес земельного участка	—
1.1.	Сведения о местоположении земельного участка (при отсутствии адреса) в структурированном в соответствии с федеральной информационной адресной системой виде	Российская Федерация, Краснодарский край, Ейский р-н, Ейск г
1.2.	Дополнительные сведения о местоположении земельного участка	с/т Восход, участок 420
2.	Площадь земельного участка ± величина погрешности определения (вычисления) площади ($P \pm \Delta P$), м ²	503 ± 8,00
3.	Формула, примененная для вычисления предельной погрешности определения площади земельного участка, с подставленными значениями и итоговые (вычисленные) значения	$3,5 * 0,10 * \sqrt{(503,00)} = 8$
4.	Площадь земельного участка согласно сведениям Единого государственного реестра недвижимости (Ркад), м ²	500,00
5.	Оценка расхождения Р и Ркад ($P - P_{кад}$), м ²	3
6.	Предельный минимальный и максимальный размеры земельного участка (Рмин и Рмакс), м ²	Рмин = 300 Рмакс = 1 500
7.	Вид (виды) разрешенного использования	Земельные участки садоводческих товариществ
7.1.	Дополнительные сведения об использовании земельного участка	—
8.	Кадастровый или иной государственный учетный номер (инвентарный) здания, сооружения, объекта незавершенного строительства, расположенного на земельном участке	23:42:0708006:922
9.	Сведения о земельных участках (землях общего пользования, территории общего пользования), посредством которых обеспечивается доступ	—
10.	Иные сведения	—
4. Пояснения к сведениям об уточняемом земельном участке с кадастровым номером <u>23:42:0708006:554</u> :		
1.	—	—

1. Сведения о характерных точках границ уточняемого земельного участка с кадастровым номером 23:42:0708006:556 :
 Система координат МСК-23, зона 1 Зона № 1

Обозначение характерных точек границ	Координаты, м				Метод определения координат	Формулы, примененные для расчета средней квадратической погрешности определения координат характерных точек границ (Mt), с подставленными в такие формулы значениями и итоговые (вычисленные) значения Mt, м	Описание закрепления точки
	содержатся в Едином государственном реестре недвижимости		определены в результате выполнения комплексных кадастровых работ				
	X	Y	X	Y			
1	2	3	4	5	6	7	8
845	658 423,60	1 324 719,48	658 423,60	1 324 719,48	Метод спутниковых геодезических измерений (определений)	—	Нет закрепления
763	658 423,94	1 324 739,77	658 423,94	1 324 739,77			
394	658 398,33	1 324 739,96	658 398,33	1 324 739,96			
398	658 398,00	1 324 719,96	658 398,00	1 324 719,96			
845	658 423,60	1 324 719,48	658 423,60	1 324 719,48			

2. Сведения о частях границ уточняемого земельного участка с кадастровым номером 23:42:0708006:556 :

Обозначение части границ		Горизонтальное проложение (S), м	Описание прохождения части границ	Сведения о согласовании местоположения границ (согласовано/спорное)
от т.	до т.			
1	2	3	4	5
845	763	20,29	—	согласовано
763	394	25,61		
394	398	20,00		
398	845	25,60		

3. Сведения о характеристиках уточняемого земельного участка с кадастровым номером 23:42:0708006:556 :

№ п/п	Наименование характеристики земельного участка	Значение характеристики
1	2	3

1	2	3
1.	Адрес земельного участка	—
1.1.	Сведения о местоположении земельного участка (при отсутствии адреса) в структурированном в соответствии с федеральной информационной адресной системой виде	Российская Федерация, Краснодарский край, Ейский р-н, Ейск г
1.2.	Дополнительные сведения о местоположении земельного участка	с/т Восход, участок 423
2.	Площадь земельного участка ± величина погрешности определения (вычисления) площади ($P \pm \Delta P$), м ²	516 ± 8,00
3.	Формула, примененная для вычисления предельной погрешности определения площади земельного участка, с подставленными значениями и итоговые (вычисленные) значения	$3,5*0,10*\sqrt{(516,00)} = 8$
4.	Площадь земельного участка согласно сведениям Единого государственного реестра недвижимости (Ркад), м ²	516,00
5.	Оценка расхождения Р и Ркад ($P - P_{кад}$), м ²	0
6.	Предельный минимальный и максимальный размеры земельного участка (Рмин и Рмакс), м ²	Рмин = 300 Рмакс = 1 500
7.	Вид (виды) разрешенного использования	для садоводства
7.1.	Дополнительные сведения об использовании земельного участка	—
8.	Кадастровый или иной государственный учетный номер (инвентарный) здания, сооружения, объекта незавершенного строительства, расположенного на земельном участке	—
9.	Сведения о земельных участках (землях общего пользования, территории общего пользования), посредством которых обеспечивается доступ	—
10.	Иные сведения	—
4. Пояснения к сведениям об уточняемом земельном участке с кадастровым номером		23:42:0708006:556 :
1.	—	—

1. Сведения о характерных точках границ уточняемого земельного участка с кадастровым номером 23:42:0708006:557 :
 Система координат МСК-23, зона 1 Зона № 1

Обозначение характерных точек границ	Координаты, м				Метод определения координат	Формулы, примененные для расчета средней квадратической погрешности определения координат характерных точек границ (Mt), с подставленными в такие формулы значениями и итоговые (вычисленные) значения Mt, м	Описание закрепления точки
	содержатся в Едином государственном реестре недвижимости		определены в результате выполнения комплексных кадастровых работ				
	X	Y	X	Y			
1	2	3	4	5	6	7	8
1104	658 451,58	1 324 679,00	658 451,58	1 324 679,00	Метод спутниковых геодезических измерений (определений)	—	Нет закрепления
1105	658 451,79	1 324 698,99	658 451,79	1 324 698,99			
1106	658 426,80	1 324 699,55	658 426,80	1 324 699,55			Закрепление отсутствует
1107	658 426,42	1 324 679,32	658 426,42	1 324 679,32			
1104	658 451,58	1 324 679,00	658 451,58	1 324 679,00			

2. Сведения о частях границ уточняемого земельного участка с кадастровым номером 23:42:0708006:557 :

Обозначение части границ		Горизонтальное проложение (S), м	Описание прохождения части границ	Сведения о согласовании местоположения границ (согласовано/спорное)
от т.	до т.			
1	2	3	4	5
1104	1105	19,99	—	согласовано
1105	1106	25,00		
1106	1107	20,23		
1107	1104	25,16		

3. Сведения о характеристиках уточняемого земельного участка с кадастровым номером 23:42:0708006:557 :

№ п/п	Наименование характеристики земельного участка	Значение характеристики
1	2	3
1		

1	2	3
1.	Адрес земельного участка	—
1.1.	Сведения о местоположении земельного участка (при отсутствии адреса) в структурированном в соответствии с федеральной информационной адресной системой виде	Российская Федерация, Краснодарский край, Ейский р-н, Ейск г
1.2.	Дополнительные сведения о местоположении земельного участка	с/т Восход, участок 428
2.	Площадь земельного участка ± величина погрешности определения (вычисления) площади ($P \pm \Delta P$), м ²	504 ± 8,00
3.	Формула, примененная для вычисления предельной погрешности определения площади земельного участка, с подставленными значениями и итоговые (вычисленные) значения	$3,5 * 0,10 * \sqrt{(504,00)} = 8$
4.	Площадь земельного участка согласно сведениям Единого государственного реестра недвижимости (Ркад), м ²	504,00
5.	Оценка расхождения Р и Ркад ($P - P_{кад}$), м ²	0
6.	Предельный минимальный и максимальный размеры земельного участка (Рмин и Рмакс), м ²	Рмин = 300 Рмакс = 1 500
7.	Вид (виды) разрешенного использования	для садоводства
7.1.	Дополнительные сведения об использовании земельного участка	—
8.	Кадастровый или иной государственный учетный номер (инвентарный) здания, сооружения, объекта незавершенного строительства, расположенного на земельном участке	—
9.	Сведения о земельных участках (землях общего пользования, территории общего пользования), посредством которых обеспечивается доступ	—
10.	Иные сведения	—
4. Пояснения к сведениям об уточняемом земельном участке с кадастровым номером		23:42:0708006:557 :
1.	—	—

1. Сведения о характерных точках границ уточняемого земельного участка с кадастровым номером 23:42:0708006:559 :
 Система координат МСК-23, зона 1 Зона № 1

Обозначение характерных точек границ	Координаты, м				Метод определения координат	Формулы, примененные для расчета средней квадратической погрешности определения координат характерных точек границ (Mt), с подставленными в такие формулы значениями и итоговые (вычисленные) значения Mt, м	Описание закрепления точки
	содержатся в Едином государственном реестре недвижимости		определены в результате выполнения комплексных кадастровых работ				
	X	Y	X	Y			
1	2	3	4	5	6	7	8
368	—	—	658 422,62	1 324 659,64	Метод спутниковых геодезических измерений (определений)	—	Нет закрепления
369	—	—	658 397,37	1 324 659,78			
370	—	—	658 397,15	1 324 639,93			
371	—	—	658 422,29	1 324 639,37			
368	—	—	658 422,62	1 324 659,64			

2. Сведения о частях границ уточняемого земельного участка с кадастровым номером 23:42:0708006:559 :

Обозначение части границ		Горизонтальное проложение (S), м	Описание прохождения части границ	Сведения о согласовании местоположения границ (согласовано/спорное)
от т.	до т.			
1	2	3	4	5
368	369	25,25	Согласовано	согласовано
369	370	19,85		
370	371	25,15		
371	368	20,27		

3. Сведения о характеристиках уточняемого земельного участка с кадастровым номером 23:42:0708006:559 :

№ п/п	Наименование характеристики земельного участка	Значение характеристики
1	2	3

1	2	3
1.	Адрес земельного участка	—
1.1.	Сведения о местоположении земельного участка (при отсутствии адреса) в структурированном в соответствии с федеральной информационной адресной системой виде	Российская Федерация, Краснодарский край, Ейский р-н, Ейск г
1.2.	Дополнительные сведения о местоположении земельного участка	с/т Восход, участок 431
2.	Площадь земельного участка ± величина погрешности определения (вычисления) площади ($P \pm \Delta P$), м ²	506 ± 8,00
3.	Формула, примененная для вычисления предельной погрешности определения площади земельного участка, с подставленными значениями и итоговые (вычисленные) значения	$3,5 * 0,10 * \sqrt{(506,00)} = 8$
4.	Площадь земельного участка согласно сведениям Единого государственного реестра недвижимости (Ркад), м ²	500,00
5.	Оценка расхождения Р и Ркад ($P - P_{кад}$), м ²	6
6.	Предельный минимальный и максимальный размеры земельного участка (Рмин и Рмакс), м ²	Рмин = 300 Рмакс = 1 500
7.	Вид (виды) разрешенного использования	Земельные участки садоводческих товариществ
7.1.	Дополнительные сведения об использовании земельного участка	—
8.	Кадастровый или иной государственный учетный номер (инвентарный) здания, сооружения, объекта незавершенного строительства, расположенного на земельном участке	—
9.	Сведения о земельных участках (землях общего пользования, территории общего пользования), посредством которых обеспечивается доступ	—
10.	Иные сведения	—
4. Пояснения к сведениям об уточняемом земельном участке с кадастровым номером		23:42:0708006:559 :
1.	—	—

1. Сведения о характерных точках границ уточняемого земельного участка с кадастровым номером 23:42:0708006:560 :
 Система координат МСК-23, зона 1 Зона № 1

Обозначение характерных точек границ	Координаты, м				Метод определения координат	Формулы, примененные для расчета средней квадратической погрешности определения координат характерных точек границ (Mt), с подставленными в такие формулы значениями и итоговые (вычисленные) значения Mt, м	Описание закрепления точки
	содержатся в Едином государственном реестре недвижимости		определены в результате выполнения комплексных кадастровых работ				
	X	Y	X	Y			
1	2	3	4	5	6	7	8
364	—	—	658 451,29	1 324 659,09	Метод спутниковых геодезических измерений (определений)	—	Нет закрепления
365	—	—	658 426,02	1 324 659,22			
366	—	—	658 425,86	1 324 639,35			
367	—	—	658 451,02	1 324 639,20			
364	—	—	658 451,29	1 324 659,09			

2. Сведения о частях границ уточняемого земельного участка с кадастровым номером 23:42:0708006:560 :

Обозначение части границ		Горизонтальное проложение (S), м	Описание прохождения части границ	Сведения о согласовании местоположения границ (согласовано/спорное)
от т.	до т.			
1	2	3	4	5
364	365	25,27	Согласовано	согласовано
365	366	19,87		
366	367	25,16		
367	364	19,89		

3. Сведения о характеристиках уточняемого земельного участка с кадастровым номером 23:42:0708006:560 :

№ п/п	Наименование характеристики земельного участка	Значение характеристики
1	2	3

1	2	3
1.	Адрес земельного участка	—
1.1.	Сведения о местоположении земельного участка (при отсутствии адреса) в структурированном в соответствии с федеральной информационной адресной системой виде	Российская Федерация, Краснодарский край, Ейский р-н, Ейск г
1.2.	Дополнительные сведения о местоположении земельного участка	с/т Восход, участок 432
2.	Площадь земельного участка ± величина погрешности определения (вычисления) площади ($P \pm \Delta P$), м ²	501 ± 8,00
3.	Формула, примененная для вычисления предельной погрешности определения площади земельного участка, с подставленными значениями и итоговые (вычисленные) значения	$3,5 * 0,10 * \sqrt{(501,00)} = 8$
4.	Площадь земельного участка согласно сведениям Единого государственного реестра недвижимости (Ркад), м ²	500,00
5.	Оценка расхождения Р и Ркад ($P - P_{кад}$), м ²	1
6.	Предельный минимальный и максимальный размеры земельного участка (Рмин и Рмакс), м ²	Рмин = 300 Рмакс = 1 500
7.	Вид (виды) разрешенного использования	Земельные участки садоводческих товариществ
7.1.	Дополнительные сведения об использовании земельного участка	—
8.	Кадастровый или иной государственный учетный номер (инвентарный) здания, сооружения, объекта незавершенного строительства, расположенного на земельном участке	23:42:0708006:1059
9.	Сведения о земельных участках (землях общего пользования, территории общего пользования), посредством которых обеспечивается доступ	—
10.	Иные сведения	—
4. Пояснения к сведениям об уточняемом земельном участке с кадастровым номером		23:42:0708006:560 :
1.	—	—

1. Сведения о характерных точках границ уточняемого земельного участка с кадастровым номером 23:42:0708006:561 :
 Система координат МСК-23, зона 1 Зона № 1

Обозначение характерных точек границ	Координаты, м				Метод определения координат	Формулы, примененные для расчета средней квадратической погрешности определения координат характерных точек границ (Mt), с подставленными в такие формулы значениями и итоговые (вычисленные) значения Mt, м	Описание закрепления точки
	содержатся в Едином государственном реестре недвижимости		определены в результате выполнения комплексных кадастровых работ				
	X	Y	X	Y			
1	2	3	4	5	6	7	8
373	658 422,09	1 324 619,44	658 422,09	1 324 619,44	Метод спутниковых геодезических измерений (определений)	—	Нет закрепления
372	658 396,92	1 324 619,66	658 396,92	1 324 619,66			
408	658 396,75	1 324 600,02	658 396,75	1 324 600,02			Закрепление отсутствует
1103	658 421,83	1 324 599,60	658 421,83	1 324 599,60			
373	658 422,09	1 324 619,44	658 422,09	1 324 619,44			

2. Сведения о частях границ уточняемого земельного участка с кадастровым номером 23:42:0708006:561 :

Обозначение части границ		Горизонтальное проложение (S), м	Описание прохождения части границ	Сведения о согласовании местоположения границ (согласовано/спорное)
от т.	до т.			
1	2	3	4	5
373	372	25,17	—	согласовано
372	408	19,64		
408	1103	25,08		
1103	373	19,84		

3. Сведения о характеристиках уточняемого земельного участка с кадастровым номером 23:42:0708006:561 :

№ п/п	Наименование характеристики земельного участка	Значение характеристики
1	2	3

1	2	3
1.	Адрес земельного участка	—
1.1.	Сведения о местоположении земельного участка (при отсутствии адреса) в структурированном в соответствии с федеральной информационной адресной системой виде	Российская Федерация, Краснодарский край, Ейский р-н, Ейск г
1.2.	Дополнительные сведения о местоположении земельного участка	с/т Восход, участок 435
2.	Площадь земельного участка ± величина погрешности определения (вычисления) площади ($P \pm \Delta P$), м ²	496 ± 8,00
3.	Формула, примененная для вычисления предельной погрешности определения площади земельного участка, с подставленными значениями и итоговые (вычисленные) значения	$3,5 * 0,10 * \sqrt{(496,00)} = 8$
4.	Площадь земельного участка согласно сведениям Единого государственного реестра недвижимости (Ркад), м ²	496,00
5.	Оценка расхождения Р и Ркад ($P - P_{кад}$), м ²	0
6.	Предельный минимальный и максимальный размеры земельного участка (Рмин и Рмакс), м ²	Рмин = 300 Рмакс = 1 500
7.	Вид (виды) разрешенного использования	Земельные участки садоводческих товариществ
7.1.	Дополнительные сведения об использовании земельного участка	—
8.	Кадастровый или иной государственный учетный номер (инвентарный) здания, сооружения, объекта незавершенного строительства, расположенного на земельном участке	—
9.	Сведения о земельных участках (землях общего пользования, территории общего пользования), посредством которых обеспечивается доступ	—
10.	Иные сведения	—
4. Пояснения к сведениям об уточняемом земельном участке с кадастровым номером		23:42:0708006:561 :
1.	—	—

1. Сведения о характерных точках границ уточняемого земельного участка с кадастровым номером 23:42:0708006:562 :
 Система координат МСК-23, зона 1 Зона № 1

Обозначение характерных точек границ	Координаты, м				Метод определения координат	Формулы, примененные для расчета средней квадратической погрешности определения координат характерных точек границ (Mt), с подставленными в такие формулы значениями и итоговые (вычисленные) значения Mt, м	Описание закрепления точки
	содержатся в Едином государственном реестре недвижимости		определены в результате выполнения комплексных кадастровых работ				
	X	Y	X	Y			
1	2	3	4	5	6	7	8
1124	658 421,56	1 324 579,93	658 421,56	1 324 579,93	Метод спутниковых геодезических измерений (определений)	—	Закрепление отсутствует
1103	658 421,83	1 324 599,60	658 421,83	1 324 599,60			
408	658 396,75	1 324 600,02	658 396,75	1 324 600,02			
1125	658 396,50	1 324 579,79	658 396,50	1 324 579,79			
1124	658 421,56	1 324 579,93	658 421,56	1 324 579,93			

2. Сведения о частях границ уточняемого земельного участка с кадастровым номером 23:42:0708006:562 :

Обозначение части границ		Горизонтальное проложение (S), м	Описание прохождения части границ	Сведения о согласовании местоположения границ (согласовано/спорное)
от т.	до т.			
1	2	3	4	5
1124	1103	19,67	—	согласовано
1103	408	25,08		
408	1125	20,23		
1125	1124	25,06		

3. Сведения о характеристиках уточняемого земельного участка с кадастровым номером 23:42:0708006:562 :

№ п/п	Наименование характеристики земельного участка	Значение характеристики
1	2	3
1		

1	2	3
1.	Адрес земельного участка	—
1.1.	Сведения о местоположении земельного участка (при отсутствии адреса) в структурированном в соответствии с федеральной информационной адресной системой виде	Российская Федерация, Краснодарский край, Ейский р-н, Ейск г
1.2.	Дополнительные сведения о местоположении земельного участка	с/т Восход, участок 437
2.	Площадь земельного участка ± величина погрешности определения (вычисления) площади ($P \pm \Delta P$), м ²	500 ± 8,00
3.	Формула, примененная для вычисления предельной погрешности определения площади земельного участка, с подставленными значениями и итоговые (вычисленные) значения	$3,5 * 0,10 * \sqrt{(500,00)} = 8$
4.	Площадь земельного участка согласно сведениям Единого государственного реестра недвижимости (Ркад), м ²	500,00
5.	Оценка расхождения Р и Ркад (Р - Ркад), м ²	0
6.	Предельный минимальный и максимальный размеры земельного участка (Рмин и Рмакс), м ²	Рмин = 300 Рмакс = 1 500
7.	Вид (виды) разрешенного использования	Для садоводства
7.1.	Дополнительные сведения об использовании земельного участка	—
8.	Кадастровый или иной государственный учетный номер (инвентарный) здания, сооружения, объекта незавершенного строительства, расположенного на земельном участке	—
9.	Сведения о земельных участках (землях общего пользования, территории общего пользования), посредством которых обеспечивается доступ	—
10.	Иные сведения	—
4. Пояснения к сведениям об уточняемом земельном участке с кадастровым номером		23:42:0708006:562 :
1.	—	—

1. Сведения о характерных точках границ уточняемого земельного участка с кадастровым номером 23:42:0708006:564 :
 Система координат МСК-23, зона 1 Зона № 1

Обозначение характерных точек границ	Координаты, м				Метод определения координат	Формулы, примененные для расчета средней квадратической погрешности определения координат характерных точек границ (Mt), с подставленными в такие формулы значениями и итоговые (вычисленные) значения Mt, м	Описание закрепления точки
	содержатся в Едином государственном реестре недвижимости		определены в результате выполнения комплексных кадастровых работ				
	X	Y	X	Y			
1	2	3	4	5	6	7	8
374	—	—	658 450,24	1 324 579,30	Метод спутниковых геодезических измерений (определений)	—	Нет закрепления
375	—	—	658 425,51	1 324 579,61			
376	—	—	658 425,05	1 324 559,19			
341	—	—	658 450,20	1 324 559,12			
374	—	—	658 450,24	1 324 579,30			

2. Сведения о частях границ уточняемого земельного участка с кадастровым номером 23:42:0708006:564 :

Обозначение части границ		Горизонтальное проложение (S), м	Описание прохождения части границ	Сведения о согласовании местоположения границ (согласовано/спорное)
от т.	до т.			
1	2	3	4	5
374	375	24,73	Согласовано	согласовано
375	376	20,43		
376	341	25,15		
341	374	20,18		

3. Сведения о характеристиках уточняемого земельного участка с кадастровым номером 23:42:0708006:564 :

№ п/п	Наименование характеристики земельного участка	Значение характеристики
1	2	3

1	2	3
1.	Адрес земельного участка	—
1.1.	Сведения о местоположении земельного участка (при отсутствии адреса) в структурированном в соответствии с федеральной информационной адресной системой виде	Российская Федерация, Краснодарский край, Ейский р-н, Ейск г
1.2.	Дополнительные сведения о местоположении земельного участка	с/т Восход, участок 440
2.	Площадь земельного участка ± величина погрешности определения (вычисления) площади ($P \pm \Delta P$), м ²	506 ± 8,00
3.	Формула, примененная для вычисления предельной погрешности определения площади земельного участка, с подставленными значениями и итоговые (вычисленные) значения	$3,5 * 0,10 * \sqrt{(506,00)} = 8$
4.	Площадь земельного участка согласно сведениям Единого государственного реестра недвижимости (Ркад), м ²	500,00
5.	Оценка расхождения Р и Ркад ($P - P_{кад}$), м ²	6
6.	Предельный минимальный и максимальный размеры земельного участка (Рмин и Рмакс), м ²	Рмин = 300 Рмакс = 1 500
7.	Вид (виды) разрешенного использования	для садоводства
7.1.	Дополнительные сведения об использовании земельного участка	—
8.	Кадастровый или иной государственный учетный номер (инвентарный) здания, сооружения, объекта незавершенного строительства, расположенного на земельном участке	—
9.	Сведения о земельных участках (землях общего пользования, территории общего пользования), посредством которых обеспечивается доступ	—
10.	Иные сведения	—
4. Пояснения к сведениям об уточняемом земельном участке с кадастровым номером		23:42:0708006:564 :
1.	—	—

1. Сведения о характерных точках границ уточняемого земельного участка с кадастровым номером 23:42:0708006:565 :
 Система координат МСК-23, зона 1 Зона № 1

Обозначение характерных точек границ	Координаты, м				Метод определения координат	Формулы, примененные для расчета средней квадратической погрешности определения координат характерных точек границ (Mt), с подставленными в такие формулы значениями и итоговые (вычисленные) значения Mt, м	Описание закрепления точки
	содержатся в Едином государственном реестре недвижимости		определены в результате выполнения комплексных кадастровых работ				
	X	Y	X	Y			
1	2	3	4	5	6	7	8
382	—	—	658 421,69	1 324 559,79	Метод спутниковых геодезических измерений (определений)	—	Нет закрепления
383	—	—	658 396,24	1 324 559,74			
384	—	—	658 395,98	1 324 539,70			
385	—	—	658 421,13	1 324 539,33			
382	—	—	658 421,69	1 324 559,79			

2. Сведения о частях границ уточняемого земельного участка с кадастровым номером 23:42:0708006:565 :

Обозначение части границ		Горизонтальное проложение (S), м	Описание прохождения части границ	Сведения о согласовании местоположения границ (согласовано/спорное)
от т.	до т.			
1	2	3	4	5
382	383	25,45	Согласовано	согласовано
383	384	20,04		
384	385	25,15		
385	382	20,47		

3. Сведения о характеристиках уточняемого земельного участка с кадастровым номером 23:42:0708006:565 :

№ п/п	Наименование характеристики земельного участка	Значение характеристики
1	2	3

1	2	3
1.	Адрес земельного участка	—
1.1.	Сведения о местоположении земельного участка (при отсутствии адреса) в структурированном в соответствии с федеральной информационной адресной системой виде	Российская Федерация, Краснодарский край, Ейский р-н, Ейск г
1.2.	Дополнительные сведения о местоположении земельного участка	с/т Восход, участок 441
2.	Площадь земельного участка ± величина погрешности определения (вычисления) площади ($P \pm \Delta P$), м ²	512 ± 8,00
3.	Формула, примененная для вычисления предельной погрешности определения площади земельного участка, с подставленными значениями и итоговые (вычисленные) значения	$3,5 * 0,10 * \sqrt{(512,00)} = 8$
4.	Площадь земельного участка согласно сведениям Единого государственного реестра недвижимости (Ркад), м ²	500,00
5.	Оценка расхождения Р и Ркад ($P - P_{кад}$), м ²	12
6.	Предельный минимальный и максимальный размеры земельного участка (Рмин и Рмакс), м ²	Рмин = 300 Рмакс = 1 500
7.	Вид (виды) разрешенного использования	Земельные участки садоводческих товариществ
7.1.	Дополнительные сведения об использовании земельного участка	—
8.	Кадастровый или иной государственный учетный номер (инвентарный) здания, сооружения, объекта незавершенного строительства, расположенного на земельном участке	—
9.	Сведения о земельных участках (землях общего пользования, территории общего пользования), посредством которых обеспечивается доступ	—
10.	Иные сведения	—
4. Пояснения к сведениям об уточняемом земельном участке с кадастровым номером		23:42:0708006:565 :
1.	—	—

1. Сведения о характерных точках границ уточняемого земельного участка с кадастровым номером 23:42:0708006:566 :
 Система координат МСК-23, зона 1 Зона № 1

Обозначение характерных точек границ	Координаты, м				Метод определения координат	Формулы, примененные для расчета средней квадратической погрешности определения координат характерных точек границ (Mt), с подставленными в такие формулы значениями и итоговые (вычисленные) значения Mt, м	Описание закрепления точки
	содержатся в Едином государственном реестре недвижимости		определены в результате выполнения комплексных кадастровых работ				
	X	Y	X	Y			
1	2	3	4	5	6	7	8
341	—	—	658 450,20	1 324 559,12	Метод спутниковых геодезических измерений (определений)	—	Нет закрепления
376	—	—	658 425,05	1 324 559,19			
377	—	—	658 424,97	1 324 539,04			
342	—	—	658 450,20	1 324 539,19			
341	—	—	658 450,20	1 324 559,12			

2. Сведения о частях границ уточняемого земельного участка с кадастровым номером 23:42:0708006:566 :

Обозначение части границ		Горизонтальное проложение (S), м	Описание прохождения части границ	Сведения о согласовании местоположения границ (согласовано/спорное)
от т.	до т.			
1	2	3	4	5
341	376	25,15	Согласовано	согласовано
376	377	20,15		
377	342	25,23		
342	341	19,93		

3. Сведения о характеристиках уточняемого земельного участка с кадастровым номером 23:42:0708006:566 :

№ п/п	Наименование характеристики земельного участка	Значение характеристики
1	2	3

1	2	3
1.	Адрес земельного участка	—
1.1.	Сведения о местоположении земельного участка (при отсутствии адреса) в структурированном в соответствии с федеральной информационной адресной системой виде	Российская Федерация, Краснодарский край, Ейский р-н, Ейск г
1.2.	Дополнительные сведения о местоположении земельного участка	с/т Восход, участок 442
2.	Площадь земельного участка ± величина погрешности определения (вычисления) площади ($P \pm \Delta P$), м ²	505 ± 8,00
3.	Формула, примененная для вычисления предельной погрешности определения площади земельного участка, с подставленными значениями и итоговые (вычисленные) значения	$3,5 * 0,10 * \sqrt{(505,00)} = 8$
4.	Площадь земельного участка согласно сведениям Единого государственного реестра недвижимости (Ркад), м ²	500,00
5.	Оценка расхождения Р и Ркад ($P - P_{кад}$), м ²	5
6.	Предельный минимальный и максимальный размеры земельного участка (Рмин и Рмакс), м ²	Рмин = 300 Рмакс = 1 500
7.	Вид (виды) разрешенного использования	Земельные участки садоводческих товариществ
7.1.	Дополнительные сведения об использовании земельного участка	—
8.	Кадастровый или иной государственный учетный номер (инвентарный) здания, сооружения, объекта незавершенного строительства, расположенного на земельном участке	—
9.	Сведения о земельных участках (землях общего пользования, территории общего пользования), посредством которых обеспечивается доступ	—
10.	Иные сведения	—
4. Пояснения к сведениям об уточняемом земельном участке с кадастровым номером		23:42:0708006:566 :
1.	—	—

1. Сведения о характерных точках границ уточняемого земельного участка с кадастровым номером 23:42:0708006:567 :
 Система координат МСК-23, зона 1 Зона № 1

Обозначение характерных точек границ	Координаты, м				Метод определения координат	Формулы, примененные для расчета средней квадратической погрешности определения координат характерных точек границ (Mt), с подставленными в такие формулы значениями и итоговые (вычисленные) значения Mt, м	Описание закрепления точки
	содержатся в Едином государственном реестре недвижимости		определены в результате выполнения комплексных кадастровых работ				
	X	Y	X	Y			
1	2	3	4	5	6	7	8
345	—	—	658 449,87	1 324 519,03	Метод спутниковых геодезических измерений (определений)	—	Нет закрепления
378	—	—	658 424,61	1 324 519,48			
379	—	—	658 424,30	1 324 499,48			
346	—	—	658 449,90	1 324 499,50			
345	—	—	658 449,87	1 324 519,03			

2. Сведения о частях границ уточняемого земельного участка с кадастровым номером 23:42:0708006:567 :

Обозначение части границ		Горизонтальное проложение (S), м	Описание прохождения части границ	Сведения о согласовании местоположения границ (согласовано/спорное)
от т.	до т.			
1	2	3	4	5
345	378	25,26	Согласовано	согласовано
378	379	20,00		
379	346	25,60		
346	345	19,53		

3. Сведения о характеристиках уточняемого земельного участка с кадастровым номером 23:42:0708006:567 :

№ п/п	Наименование характеристики земельного участка	Значение характеристики
1	2	3

1	2	3
1.	Адрес земельного участка	—
1.1.	Сведения о местоположении земельного участка (при отсутствии адреса) в структурированном в соответствии с федеральной информационной адресной системой виде	Российская Федерация, Краснодарский край, Ейский р-н, Ейск г
1.2.	Дополнительные сведения о местоположении земельного участка	с/т Восход, участок 446
2.	Площадь земельного участка ± величина погрешности определения (вычисления) площади ($P \pm \Delta P$), м ²	503 ± 8,00
3.	Формула, примененная для вычисления предельной погрешности определения площади земельного участка, с подставленными значениями и итоговые (вычисленные) значения	$3,5 * 0,10 * \sqrt{(503,00)} = 8$
4.	Площадь земельного участка согласно сведениям Единого государственного реестра недвижимости (Ркад), м ²	500,00
5.	Оценка расхождения Р и Ркад ($P - P_{кад}$), м ²	3
6.	Предельный минимальный и максимальный размеры земельного участка (Рмин и Рмакс), м ²	Рмин = 300 Рмакс = 1 500
7.	Вид (виды) разрешенного использования	Земельные участки садоводческих товариществ
7.1.	Дополнительные сведения об использовании земельного участка	—
8.	Кадастровый или иной государственный учетный номер (инвентарный) здания, сооружения, объекта незавершенного строительства, расположенного на земельном участке	23:42:0708006:1030
9.	Сведения о земельных участках (землях общего пользования, территории общего пользования), посредством которых обеспечивается доступ	—
10.	Иные сведения	—
4. Пояснения к сведениям об уточняемом земельном участке с кадастровым номером		23:42:0708006:567 :
1.	—	—

1. Сведения о характерных точках границ уточняемого земельного участка с кадастровым номером 23:42:0708006:568 :
 Система координат МСК-23, зона 1 Зона № 1

Обозначение характерных точек границ	Координаты, м				Метод определения координат	Формулы, примененные для расчета средней квадратической погрешности определения координат характерных точек границ (Mt), с подставленными в такие формулы значениями и итоговые (вычисленные) значения Mt, м	Описание закрепления точки
	содержатся в Едином государственном реестре недвижимости		определены в результате выполнения комплексных кадастровых работ				
	X	Y	X	Y			
1	2	3	4	5	6	7	8
794	658 395,32	1 324 499,72	658 395,32	1 324 499,72	Метод спутниковых геодезических измерений (определений)	—	Нет закрепления
412	658 395,06	1 324 479,57	658 395,06	1 324 479,57			
1126	658 420,10	1 324 479,01	658 420,10	1 324 479,01			
795	658 420,37	1 324 499,40	658 420,37	1 324 499,40			
794	658 395,32	1 324 499,72	658 395,32	1 324 499,72			

2. Сведения о частях границ уточняемого земельного участка с кадастровым номером 23:42:0708006:568 :

Обозначение части границ		Горизонтальное проложение (S), м	Описание прохождения части границ	Сведения о согласовании местоположения границ (согласовано/спорное)
от т.	до т.			
1	2	3	4	5
794	412	20,15	—	согласовано
412	1126	25,05		
1126	795	20,39		
795	794	25,05		

3. Сведения о характеристиках уточняемого земельного участка с кадастровым номером 23:42:0708006:568 :

№ п/п	Наименование характеристики земельного участка	Значение характеристики
1	2	3

1	2	3
1.	Адрес земельного участка	—
1.1.	Сведения о местоположении земельного участка (при отсутствии адреса) в структурированном в соответствии с федеральной информационной адресной системой виде	Российская Федерация, Краснодарский край, Ейский р-н, Ейск г
1.2.	Дополнительные сведения о местоположении земельного участка	с/т Восход, участок 447
2.	Площадь земельного участка ± величина погрешности определения (вычисления) площади ($P \pm \Delta P$), м ²	508 ± 8,00
3.	Формула, примененная для вычисления предельной погрешности определения площади земельного участка, с подставленными значениями и итоговые (вычисленные) значения	$3,5 * 0,10 * \sqrt{(508,00)} = 8$
4.	Площадь земельного участка согласно сведениям Единого государственного реестра недвижимости (Ркад), м ²	508,00
5.	Оценка расхождения Р и Ркад (Р - Ркад), м ²	0
6.	Предельный минимальный и максимальный размеры земельного участка (Рмин и Рмакс), м ²	Рмин = 300 Рмакс = 1 500
7.	Вид (виды) разрешенного использования	Земельные участки садоводческих товариществ
7.1.	Дополнительные сведения об использовании земельного участка	—
8.	Кадастровый или иной государственный учетный номер (инвентарный) здания, сооружения, объекта незавершенного строительства, расположенного на земельном участке	—
9.	Сведения о земельных участках (землях общего пользования, территории общего пользования), посредством которых обеспечивается доступ	—
10.	Иные сведения	—
4. Пояснения к сведениям об уточняемом земельном участке с кадастровым номером		23:42:0708006:568 :
1.	—	—

1. Сведения о характерных точках границ уточняемого земельного участка с кадастровым номером 23:42:0708006:569 :
 Система координат МСК-23, зона 1 Зона № 1

Обозначение характерных точек границ	Координаты, м				Метод определения координат	Формулы, примененные для расчета средней квадратической погрешности определения координат характерных точек границ (Mt), с подставленными в такие формулы значениями и итоговые (вычисленные) значения Mt, м	Описание закрепления точки
	содержатся в Едином государственном реестре недвижимости		определены в результате выполнения комплексных кадастровых работ				
	X	Y	X	Y			
1	2	3	4	5	6	7	8
346	—	—	658 449,90	1 324 499,50	Метод спутниковых геодезических измерений (определений)	—	Нет закрепления
379	—	—	658 424,30	1 324 499,48			
380	—	—	658 424,00	1 324 479,48			
348	—	—	658 449,46	1 324 479,50			
346	—	—	658 449,90	1 324 499,50			

2. Сведения о частях границ уточняемого земельного участка с кадастровым номером 23:42:0708006:569 :

Обозначение части границ		Горизонтальное проложение (S), м	Описание прохождения части границ	Сведения о согласовании местоположения границ (согласовано/спорное)
от т.	до т.			
1	2	3	4	5
346	379	25,60	Согласовано	согласовано
379	380	20,00		
380	348	25,46		
348	346	20,00		

3. Сведения о характеристиках уточняемого земельного участка с кадастровым номером 23:42:0708006:569 :

№ п/п	Наименование характеристики земельного участка	Значение характеристики
1	2	3

1	2	3
1.	Адрес земельного участка	—
1.1.	Сведения о местоположении земельного участка (при отсутствии адреса) в структурированном в соответствии с федеральной информационной адресной системой виде	Российская Федерация, Краснодарский край, Ейский р-н, Ейск г
1.2.	Дополнительные сведения о местоположении земельного участка	с/т Восход, участок 448
2.	Площадь земельного участка ± величина погрешности определения (вычисления) площади ($P \pm \Delta P$), м ²	511 ± 8,00
3.	Формула, примененная для вычисления предельной погрешности определения площади земельного участка, с подставленными значениями и итоговые (вычисленные) значения	$3,5 * 0,10 * \sqrt{(511,00)} = 8$
4.	Площадь земельного участка согласно сведениям Единого государственного реестра недвижимости (Ркад), м ²	500,00
5.	Оценка расхождения Р и Ркад ($P - P_{кад}$), м ²	11
6.	Предельный минимальный и максимальный размеры земельного участка (Рмин и Рмакс), м ²	Рмин = 300 Рмакс = 1 500
7.	Вид (виды) разрешенного использования	Земельные участки садоводческих товариществ
7.1.	Дополнительные сведения об использовании земельного участка	—
8.	Кадастровый или иной государственный учетный номер (инвентарный) здания, сооружения, объекта незавершенного строительства, расположенного на земельном участке	—
9.	Сведения о земельных участках (землях общего пользования, территории общего пользования), посредством которых обеспечивается доступ	—
10.	Иные сведения	—
4. Пояснения к сведениям об уточняемом земельном участке с кадастровым номером		23:42:0708006:569 :
1.	—	—

1. Сведения о характерных точках границ уточняемого земельного участка с кадастровым номером 23:42:0708006:570 :
 Система координат МСК-23, зона 1 Зона № 1

Обозначение характерных точек границ	Координаты, м				Метод определения координат	Формулы, примененные для расчета средней квадратической погрешности определения координат характерных точек границ (Mt), с подставленными в такие формулы значениями и итоговые (вычисленные) значения Mt, м	Описание закрепления точки
	содержатся в Едином государственном реестре недвижимости		определены в результате выполнения комплексных кадастровых работ				
	X	Y	X	Y			
1	2	3	4	5	6	7	8
412	658 395,06	1 324 479,57	658 395,06	1 324 479,57	Метод спутниковых геодезических измерений (определений)	—	Нет закрепления
411	658 394,85	1 324 459,83	658 394,85	1 324 459,83			
751	658 420,00	1 324 459,40	658 420,00	1 324 459,40			
1126	658 420,10	1 324 479,01	658 420,10	1 324 479,01			
412	658 395,06	1 324 479,57	658 395,06	1 324 479,57			

2. Сведения о частях границ уточняемого земельного участка с кадастровым номером 23:42:0708006:570 :

Обозначение части границ		Горизонтальное проложение (S), м	Описание прохождения части границ	Сведения о согласовании местоположения границ (согласовано/спорное)
от т.	до т.			
1	2	3	4	5
412	411	19,74	—	согласовано
411	751	25,15		
751	1126	19,61		
1126	412	25,05		

3. Сведения о характеристиках уточняемого земельного участка с кадастровым номером 23:42:0708006:570 :

№ п/п	Наименование характеристики земельного участка	Значение характеристики
1	2	3

1	2	3
1.	Адрес земельного участка	—
1.1.	Сведения о местоположении земельного участка (при отсутствии адреса) в структурированном в соответствии с федеральной информационной адресной системой виде	Российская Федерация, Краснодарский край, Ейский р-н, Ейск г
1.2.	Дополнительные сведения о местоположении земельного участка	с/т Восход, участок 449
2.	Площадь земельного участка ± величина погрешности определения (вычисления) площади ($P \pm \Delta P$), м ²	494 ± 8,00
3.	Формула, примененная для вычисления предельной погрешности определения площади земельного участка, с подставленными значениями и итоговые (вычисленные) значения	$3,5 * 0,10 * \sqrt{(494,00)} = 8$
4.	Площадь земельного участка согласно сведениям Единого государственного реестра недвижимости (Ркад), м ²	494,00
5.	Оценка расхождения Р и Ркад ($P - P_{кад}$), м ²	0
6.	Предельный минимальный и максимальный размеры земельного участка (Рмин и Рмакс), м ²	Рмин = 300 Рмакс = 1 500
7.	Вид (виды) разрешенного использования	Земельные участки садоводческих товариществ
7.1.	Дополнительные сведения об использовании земельного участка	—
8.	Кадастровый или иной государственный учетный номер (инвентарный) здания, сооружения, объекта незавершенного строительства, расположенного на земельном участке	—
9.	Сведения о земельных участках (землях общего пользования, территории общего пользования), посредством которых обеспечивается доступ	—
10.	Иные сведения	—
4. Пояснения к сведениям об уточняемом земельном участке с кадастровым номером		23:42:0708006:570 :
1.	—	—

1. Сведения о характерных точках границ уточняемого земельного участка с кадастровым номером 23:42:0708006:571 :
 Система координат МСК-23, зона 1 Зона № 1

Обозначение характерных точек границ	Координаты, м				Метод определения координат	Формулы, примененные для расчета средней квадратической погрешности определения координат характерных точек границ (Mt), с подставленными в такие формулы значениями и итоговые (вычисленные) значения Mt, м	Описание закрепления точки
	содержатся в Едином государственном реестре недвижимости		определены в результате выполнения комплексных кадастровых работ				
	X	Y	X	Y			
1	2	3	4	5	6	7	8
348	—	—	658 449,46	1 324 479,50	Метод спутниковых геодезических измерений (определений)	—	Нет закрепления
380	—	—	658 424,00	1 324 479,48			
381	—	—	658 423,69	1 324 459,38			
350	—	—	658 449,01	1 324 458,96			
348	—	—	658 449,46	1 324 479,50			

2. Сведения о частях границ уточняемого земельного участка с кадастровым номером 23:42:0708006:571 :

Обозначение части границ		Горизонтальное проложение (S), м	Описание прохождения части границ	Сведения о согласовании местоположения границ (согласовано/спорное)
от т.	до т.			
1	2	3	4	5
348	380	25,46	Согласовано	согласовано
380	381	20,10		
381	350	25,32		
350	348	20,54		

3. Сведения о характеристиках уточняемого земельного участка с кадастровым номером 23:42:0708006:571 :

№ п/п	Наименование характеристики земельного участка	Значение характеристики
1	2	3

1	2	3
1.	Адрес земельного участка	—
1.1.	Сведения о местоположении земельного участка (при отсутствии адреса) в структурированном в соответствии с федеральной информационной адресной системой виде	Российская Федерация, Краснодарский край, Ейский р-н, Ейск г
1.2.	Дополнительные сведения о местоположении земельного участка	с/т Восход, участок 450
2.	Площадь земельного участка ± величина погрешности определения (вычисления) площади ($P \pm \Delta P$), м ²	516 ± 8,00
3.	Формула, примененная для вычисления предельной погрешности определения площади земельного участка, с подставленными значениями и итоговые (вычисленные) значения	$3,5 * 0,10 * \sqrt{(516,00)} = 8$
4.	Площадь земельного участка согласно сведениям Единого государственного реестра недвижимости (Ркад), м ²	500,00
5.	Оценка расхождения Р и Ркад ($P - P_{кад}$), м ²	16
6.	Предельный минимальный и максимальный размеры земельного участка (Рмин и Рмакс), м ²	Рмин = 300 Рмакс = 1 500
7.	Вид (виды) разрешенного использования	Земельные участки садоводческих товариществ
7.1.	Дополнительные сведения об использовании земельного участка	—
8.	Кадастровый или иной государственный учетный номер (инвентарный) здания, сооружения, объекта незавершенного строительства, расположенного на земельном участке	23:42:0708006:822
9.	Сведения о земельных участках (землях общего пользования, территории общего пользования), посредством которых обеспечивается доступ	—
10.	Иные сведения	—
4. Пояснения к сведениям об уточняемом земельном участке с кадастровым номером		23:42:0708006:571 :
1.	—	—

1. Сведения о характерных точках границ уточняемого земельного участка с кадастровым номером 23:42:0708006:572 :
 Система координат МСК-23, зона 1 Зона № 1

Обозначение характерных точек границ	Координаты, м				Метод определения координат	Формулы, примененные для расчета средней квадратической погрешности определения координат характерных точек границ (Mt), с подставленными в такие формулы значениями и итоговые (вычисленные) значения Mt, м	Описание закрепления точки
	содержатся в Едином государственном реестре недвижимости		определены в результате выполнения комплексных кадастровых работ				
	X	Y	X	Y			
1	2	3	4	5	6	7	8
751	—	—	658 420,00	1 324 459,40	Метод спутниковых геодезических измерений (определений)	—	Нет закрепления
411	—	—	658 394,85	1 324 459,83			
752	—	—	658 394,45	1 324 439,83			
753	—	—	658 419,66	1 324 439,68			
754	—	—	658 419,67	1 324 440,22			
751	—	—	658 420,00	1 324 459,40			

2. Сведения о частях границ уточняемого земельного участка с кадастровым номером 23:42:0708006:572 :

Обозначение части границ		Горизонтальное проложение (S), м	Описание прохождения части границ	Сведения о согласовании местоположения границ (согласовано/спорное)
от т.	до т.			
1	2	3	4	5
751	411	25,15	Согласовано	согласовано
411	752	20,00		
752	753	25,21		
753	754	0,54		
754	751	19,18		

3. Сведения о характеристиках уточняемого земельного участка с кадастровым номером 23:42:0708006:572 :

№ п/п	Наименование характеристики земельного участка	Значение характеристики
1	2	3

1	2	3
1.	Адрес земельного участка	—
1.1.	Сведения о местоположении земельного участка (при отсутствии адреса) в структурированном в соответствии с федеральной информационной адресной системой виде	Российская Федерация, Краснодарский край, Ейский р-н, Ейск г
1.2.	Дополнительные сведения о местоположении земельного участка	с/т Восход, участок 451
2.	Площадь земельного участка ± величина погрешности определения (вычисления) площади ($P \pm \Delta P$), м ²	500 ± 8,00
3.	Формула, примененная для вычисления предельной погрешности определения площади земельного участка, с подставленными значениями и итоговые (вычисленные) значения	$3,5 * 0,10 * \sqrt{(500,00)} = 8$
4.	Площадь земельного участка согласно сведениям Единого государственного реестра недвижимости (Ркад), м ²	500,00
5.	Оценка расхождения Р и Ркад ($P - P_{кад}$), м ²	0
6.	Предельный минимальный и максимальный размеры земельного участка (Рмин и Рмакс), м ²	Рмин = 300 Рмакс = 1 500
7.	Вид (виды) разрешенного использования	Земельные участки садоводческих товариществ
7.1.	Дополнительные сведения об использовании земельного участка	—
8.	Кадастровый или иной государственный учетный номер (инвентарный) здания, сооружения, объекта незавершенного строительства, расположенного на земельном участке	—
9.	Сведения о земельных участках (землях общего пользования, территории общего пользования), посредством которых обеспечивается доступ	—
10.	Иные сведения	—
4. Пояснения к сведениям об уточняемом земельном участке с кадастровым номером		23:42:0708006:572 :
1.	—	—

1. Сведения о характерных точках границ уточняемого земельного участка с кадастровым номером 23:42:0708006:574 :
 Система координат МСК-23, зона 1 Зона № 1

Обозначение характерных точек границ	Координаты, м				Метод определения координат	Формулы, примененные для расчета средней квадратической погрешности определения координат характерных точек границ (Mt), с подставленными в такие формулы значениями и итоговые (вычисленные) значения Mt, м	Описание закрепления точки
	содержатся в Едином государственном реестре недвижимости		определены в результате выполнения комплексных кадастровых работ				
	X	Y	X	Y			
1	2	3	4	5	6	7	8
415	—	—	658 371,00	1 324 880,26	Метод спутниковых геодезических измерений (определений)	—	Нет закрепления
416	—	—	658 371,39	1 324 900,57			
417	—	—	658 346,24	1 324 900,58			
418	—	—	658 346,14	1 324 880,54			
415	—	—	658 371,00	1 324 880,26			

2. Сведения о частях границ уточняемого земельного участка с кадастровым номером 23:42:0708006:574 :

Обозначение части границ		Горизонтальное проложение (S), м	Описание прохождения части границ	Сведения о согласовании местоположения границ (согласовано/спорное)
от т.	до т.			
1	2	3	4	5
415	416	20,31	Согласовано	согласовано
416	417	25,15		
417	418	20,04		
418	415	24,86		

3. Сведения о характеристиках уточняемого земельного участка с кадастровым номером 23:42:0708006:574 :

№ п/п	Наименование характеристики земельного участка	Значение характеристики
1	2	3

1	2	3
1.	Адрес земельного участка	—
1.1.	Сведения о местоположении земельного участка (при отсутствии адреса) в структурированном в соответствии с федеральной информационной адресной системой виде	Российская Федерация, Краснодарский край, Ейский р-н, Ейск г
1.2.	Дополнительные сведения о местоположении земельного участка	с/т Восход, участок 453
2.	Площадь земельного участка ± величина погрешности определения (вычисления) площади ($P \pm \Delta P$), м ²	505 ± 8,00
3.	Формула, примененная для вычисления предельной погрешности определения площади земельного участка, с подставленными значениями и итоговые (вычисленные) значения	$3,5 * 0,10 * \sqrt{(505,00)} = 8$
4.	Площадь земельного участка согласно сведениям Единого государственного реестра недвижимости (Ркад), м ²	500,00
5.	Оценка расхождения Р и Ркад ($P - P_{кад}$), м ²	5
6.	Предельный минимальный и максимальный размеры земельного участка (Рмин и Рмакс), м ²	Рмин = 300 Рмакс = 1 500
7.	Вид (виды) разрешенного использования	Земельные участки садоводческих товариществ
7.1.	Дополнительные сведения об использовании земельного участка	—
8.	Кадастровый или иной государственный учетный номер (инвентарный) здания, сооружения, объекта незавершенного строительства, расположенного на земельном участке	—
9.	Сведения о земельных участках (землях общего пользования, территории общего пользования), посредством которых обеспечивается доступ	—
10.	Иные сведения	—
4. Пояснения к сведениям об уточняемом земельном участке с кадастровым номером		23:42:0708006:574 :
1.	—	—

1. Сведения о характерных точках границ уточняемого земельного участка с кадастровым номером 23:42:0708006:575 :
 Система координат МСК-23, зона 1 Зона № 1

Обозначение характерных точек границ	Координаты, м				Метод определения координат	Формулы, примененные для расчета средней квадратической погрешности определения координат характерных точек границ (Mt), с подставленными в такие формулы значениями и итоговые (вычисленные) значения Mt, м	Описание закрепления точки
	содержатся в Едином государственном реестре недвижимости		определены в результате выполнения комплексных кадастровых работ				
	X	Y	X	Y			
1	2	3	4	5	6	7	8
947	658 399,87	1 324 900,46	658 399,87	1 324 900,46	Метод спутниковых геодезических измерений (определений)	—	Нет закрепления
946	658 375,40	1 324 900,58	658 375,40	1 324 900,58			
1129	658 375,12	1 324 879,82	658 375,12	1 324 879,82			
1130	658 400,12	1 324 879,89	658 400,12	1 324 879,89			
947	658 399,87	1 324 900,46	658 399,87	1 324 900,46			

2. Сведения о частях границ уточняемого земельного участка с кадастровым номером 23:42:0708006:575 :

Обозначение части границ		Горизонтальное проложение (S), м	Описание прохождения части границ	Сведения о согласовании местоположения границ (согласовано/спорное)
от т.	до т.			
1	2	3	4	5
947	946	24,47	—	согласовано
946	1129	20,76		
1129	1130	25,00		
1130	947	20,57		

3. Сведения о характеристиках уточняемого земельного участка с кадастровым номером 23:42:0708006:575 :

№ п/п	Наименование характеристики земельного участка	Значение характеристики
1	2	3

1	2	3
1.	Адрес земельного участка	—
1.1.	Сведения о местоположении земельного участка (при отсутствии адреса) в структурированном в соответствии с федеральной информационной адресной системой виде	Российская Федерация, Краснодарский край, Ейский р-н, Ейск г
1.2.	Дополнительные сведения о местоположении земельного участка	с/т Восход, участок 454
2.	Площадь земельного участка ± величина погрешности определения (вычисления) площади ($P \pm \Delta P$), м ²	511 ± 8,00
3.	Формула, примененная для вычисления предельной погрешности определения площади земельного участка, с подставленными значениями и итоговые (вычисленные) значения	$3,5 * 0,10 * \sqrt{(511,00)} = 8$
4.	Площадь земельного участка согласно сведениям Единого государственного реестра недвижимости (Ркад), м ²	511,00
5.	Оценка расхождения Р и Ркад ($P - P_{кад}$), м ²	0
6.	Предельный минимальный и максимальный размеры земельного участка (Рмин и Рмакс), м ²	Рмин = 300 Рмакс = 1 500
7.	Вид (виды) разрешенного использования	Земельные участки садоводческих товариществ
7.1.	Дополнительные сведения об использовании земельного участка	—
8.	Кадастровый или иной государственный учетный номер (инвентарный) здания, сооружения, объекта незавершенного строительства, расположенного на земельном участке	—
9.	Сведения о земельных участках (землях общего пользования, территории общего пользования), посредством которых обеспечивается доступ	—
10.	Иные сведения	—
4. Пояснения к сведениям об уточняемом земельном участке с кадастровым номером		23:42:0708006:575 :
1.	—	—

1. Сведения о характерных точках границ уточняемого земельного участка с кадастровым номером 23:42:0708006:577 :
 Система координат МСК-23, зона 1 Зона № 1

Обозначение характерных точек границ	Координаты, м				Метод определения координат	Формулы, примененные для расчета средней квадратической погрешности определения координат характерных точек границ (Mt), с подставленными в такие формулы значениями и итоговые (вычисленные) значения Mt, м	Описание закрепления точки
	содержатся в Едином государственном реестре недвижимости		определены в результате выполнения комплексных кадастровых работ				
	X	Y	X	Y			
1	2	3	4	5	6	7	8
991	658 370,41	1 324 840,06	658 370,41	1 324 840,06	Метод спутниковых геодезических измерений (определений)	—	Нет закрепления
879	658 370,80	1 324 860,18	658 370,80	1 324 860,18			
473	658 346,04	1 324 860,54	658 346,04	1 324 860,54			
472	658 345,41	1 324 840,37	658 345,41	1 324 840,37			
991	658 370,41	1 324 840,06	658 370,41	1 324 840,06			

2. Сведения о частях границ уточняемого земельного участка с кадастровым номером 23:42:0708006:577 :

Обозначение части границ		Горизонтальное проложение (S), м	Описание прохождения части границ	Сведения о согласовании местоположения границ (согласовано/спорное)
от т.	до т.			
1	2	3	4	5
991	879	20,12	Согласовано	согласовано
879	473	24,76		
473	472	20,18		
472	991	25,00		

3. Сведения о характеристиках уточняемого земельного участка с кадастровым номером 23:42:0708006:577 :

№ п/п	Наименование характеристики земельного участка	Значение характеристики
1	2	3

1	2	3
1.	Адрес земельного участка	Российская Федерация, Краснодарский край, Ейский район, Ейск город, с/т Восход, участок 457
1.1.	Сведения о местоположении земельного участка (при отсутствии адреса) в структурированном в соответствии с федеральной информационной адресной системой виде	—
1.2.	Дополнительные сведения о местоположении земельного участка	—
2.	Площадь земельного участка \pm величина погрешности определения (вычисления) площади ($P \pm \Delta P$), м ²	501 \pm 8,00
3.	Формула, примененная для вычисления предельной погрешности определения площади земельного участка, с подставленными значениями и итоговые (вычисленные) значения	$3,5 * 0,10 * \sqrt{(501,00)} = 8$
4.	Площадь земельного участка согласно сведениям Единого государственного реестра недвижимости (Ркад), м ²	501,00
5.	Оценка расхождения Р и Ркад ($P - P_{кад}$), м ²	0
6.	Предельный минимальный и максимальный размеры земельного участка ($P_{мин}$ и $P_{макс}$), м ²	$P_{мин} = 300$ $P_{макс} = 1\ 500$
7.	Вид (виды) разрешенного использования	для садоводства
7.1.	Дополнительные сведения об использовании земельного участка	—
8.	Кадастровый или иной государственный учетный номер (инвентарный) здания, сооружения, объекта незавершенного строительства, расположенного на земельном участке	—
9.	Сведения о земельных участках (землях общего пользования, территории общего пользования), посредством которых обеспечивается доступ	—
10.	Иные сведения	—
4. Пояснения к сведениям об уточняемом земельном участке с кадастровым номером		23:42:0708006:577 :
1.	—	—

1. Сведения о характерных точках границ уточняемого земельного участка с кадастровым номером 23:42:0708006:578 :
 Система координат МСК-23, зона 1 Зона № 1

Обозначение характерных точек границ	Координаты, м				Метод определения координат	Формулы, примененные для расчета средней квадратической погрешности определения координат характерных точек границ (Mt), с подставленными в такие формулы значениями и итоговые (вычисленные) значения Mt, м	Описание закрепления точки
	содержатся в Едином государственном реестре недвижимости		определены в результате выполнения комплексных кадастровых работ				
	X	Y	X	Y			
1	2	3	4	5	6	7	8
353	—	—	658 399,51	1 324 839,86	Метод спутниковых геодезических измерений (определений)	—	Нет закрепления
386	—	—	658 399,85	1 324 859,49			
387	—	—	658 374,85	1 324 859,82			
388	—	—	658 374,71	1 324 840,07			
353	—	—	658 399,51	1 324 839,86			

2. Сведения о частях границ уточняемого земельного участка с кадастровым номером 23:42:0708006:578 :

Обозначение части границ		Горизонтальное проложение (S), м	Описание прохождения части границ	Сведения о согласовании местоположения границ (согласовано/спорное)
от т.	до т.			
1	2	3	4	5
353	386	19,63	Согласовано	согласовано
386	387	25,00		
387	388	19,75		
388	353	24,80		

3. Сведения о характеристиках уточняемого земельного участка с кадастровым номером 23:42:0708006:578 :

№ п/п	Наименование характеристики земельного участка	Значение характеристики
1	2	3

1	2	3
1.	Адрес земельного участка	—
1.1.	Сведения о местоположении земельного участка (при отсутствии адреса) в структурированном в соответствии с федеральной информационной адресной системой виде	Российская Федерация, Краснодарский край, Ейский р-н, Ейск г
1.2.	Дополнительные сведения о местоположении земельного участка	с/т Восход, участок 458
2.	Площадь земельного участка ± величина погрешности определения (вычисления) площади ($P \pm \Delta P$), м ²	490 ± 8,00
3.	Формула, примененная для вычисления предельной погрешности определения площади земельного участка, с подставленными значениями и итоговые (вычисленные) значения	$3,5 * 0,10 * \sqrt{(490,00)} = 8$
4.	Площадь земельного участка согласно сведениям Единого государственного реестра недвижимости (Ркад), м ²	500,00
5.	Оценка расхождения Р и Ркад (Р - Ркад), м ²	10
6.	Предельный минимальный и максимальный размеры земельного участка (Рмин и Рмакс), м ²	Рмин = 300 Рмакс = 1 500
7.	Вид (виды) разрешенного использования	для садоводства
7.1.	Дополнительные сведения об использовании земельного участка	—
8.	Кадастровый или иной государственный учетный номер (инвентарный) здания, сооружения, объекта незавершенного строительства, расположенного на земельном участке	—
9.	Сведения о земельных участках (землях общего пользования, территории общего пользования), посредством которых обеспечивается доступ	—
10.	Иные сведения	—
4. Пояснения к сведениям об уточняемом земельном участке с кадастровым номером		23:42:0708006:578 :
1.	—	—

1. Сведения о характерных точках границ уточняемого земельного участка с кадастровым номером 23:42:0708006:579 :
 Система координат МСК-23, зона 1 Зона № 1

Обозначение характерных точек границ	Координаты, м				Метод определения координат	Формулы, примененные для расчета средней квадратической погрешности определения координат характерных точек границ (Mt), с подставленными в такие формулы значениями и итоговые (вычисленные) значения Mt, м	Описание закрепления точки
	содержатся в Едином государственном реестре недвижимости		определены в результате выполнения комплексных кадастровых работ				
	X	Y	X	Y			
1	2	3	4	5	6	7	8
354	—	—	658 399,52	1 324 819,90	Метод спутниковых геодезических измерений (определений)	—	Нет закрепления
353	—	—	658 399,51	1 324 839,86			
388	—	—	658 374,71	1 324 840,07			
389	—	—	658 374,33	1 324 820,12			
354	—	—	658 399,52	1 324 819,90			

2. Сведения о частях границ уточняемого земельного участка с кадастровым номером 23:42:0708006:579 :

Обозначение части границ		Горизонтальное проложение (S), м	Описание прохождения части границ	Сведения о согласовании местоположения границ (согласовано/спорное)
от т.	до т.			
1	2	3	4	5
354	353	19,96	Согласовано	согласовано
353	388	24,80		
388	389	19,95		
389	354	25,19		

3. Сведения о характеристиках уточняемого земельного участка с кадастровым номером 23:42:0708006:579 :

№ п/п	Наименование характеристики земельного участка	Значение характеристики
1	2	3

1	2	3
1.	Адрес земельного участка	—
1.1.	Сведения о местоположении земельного участка (при отсутствии адреса) в структурированном в соответствии с федеральной информационной адресной системой виде	Российская Федерация, Краснодарский край, Ейский р-н, Ейск г
1.2.	Дополнительные сведения о местоположении земельного участка	с/т Восход, участок 460
2.	Площадь земельного участка ± величина погрешности определения (вычисления) площади ($P \pm \Delta P$), м ²	499 ± 8,00
3.	Формула, примененная для вычисления предельной погрешности определения площади земельного участка, с подставленными значениями и итоговые (вычисленные) значения	$3,5 * 0,10 * \sqrt{(499,00)} = 8$
4.	Площадь земельного участка согласно сведениям Единого государственного реестра недвижимости (Ркад), м ²	500,00
5.	Оценка расхождения Р и Ркад ($P - P_{кад}$), м ²	1
6.	Предельный минимальный и максимальный размеры земельного участка (Рмин и Рмакс), м ²	Рмин = 300 Рмакс = 1 500
7.	Вид (виды) разрешенного использования	Земельные участки садоводческих товариществ
7.1.	Дополнительные сведения об использовании земельного участка	—
8.	Кадастровый или иной государственный учетный номер (инвентарный) здания, сооружения, объекта незавершенного строительства, расположенного на земельном участке	—
9.	Сведения о земельных участках (землях общего пользования, территории общего пользования), посредством которых обеспечивается доступ	—
10.	Иные сведения	—
4. Пояснения к сведениям об уточняемом земельном участке с кадастровым номером		23:42:0708006:579 :
1.	—	—

1. Сведения о характерных точках границ уточняемого земельного участка с кадастровым номером 23:42:0708006:580 :
 Система координат МСК-23, зона 1 Зона № 1

Обозначение характерных точек границ	Координаты, м				Метод определения координат	Формулы, примененные для расчета средней квадратической погрешности определения координат характерных точек границ (Mt), с подставленными в такие формулы значениями и итоговые (вычисленные) значения Mt, м	Описание закрепления точки
	содержатся в Едином государственном реестре недвижимости		определены в результате выполнения комплексных кадастровых работ				
	X	Y	X	Y			
1	2	3	4	5	6	7	8
390	—	—	658 399,73	1 324 799,68	Метод спутниковых геодезических измерений (определений)	—	Нет закрепления
354	—	—	658 399,52	1 324 819,90			
389	—	—	658 374,33	1 324 820,12			
391	—	—	658 374,12	1 324 800,12			
390	—	—	658 399,73	1 324 799,68			

2. Сведения о частях границ уточняемого земельного участка с кадастровым номером 23:42:0708006:580 :

Обозначение части границ		Горизонтальное проложение (S), м	Описание прохождения части границ	Сведения о согласовании местоположения границ (согласовано/спорное)
от т.	до т.			
1	2	3	4	5
390	354	20,22	Согласовано	согласовано
354	389	25,19		
389	391	20,00		
391	390	25,61		

3. Сведения о характеристиках уточняемого земельного участка с кадастровым номером 23:42:0708006:580 :

№ п/п	Наименование характеристики земельного участка	Значение характеристики
1	2	3

1	2	3
1.	Адрес земельного участка	—
1.1.	Сведения о местоположении земельного участка (при отсутствии адреса) в структурированном в соответствии с федеральной информационной адресной системой виде	Российская Федерация, Краснодарский край, Ейский р-н, Ейск г
1.2.	Дополнительные сведения о местоположении земельного участка	с/т Восход, участок 462
2.	Площадь земельного участка ± величина погрешности определения (вычисления) площади ($P \pm \Delta P$), м ²	511 ± 8,00
3.	Формула, примененная для вычисления предельной погрешности определения площади земельного участка, с подставленными значениями и итоговые (вычисленные) значения	$3,5 * 0,10 * \sqrt{(511,00)} = 8$
4.	Площадь земельного участка согласно сведениям Единого государственного реестра недвижимости (Ркад), м ²	500,00
5.	Оценка расхождения Р и Ркад ($P - P_{кад}$), м ²	11
6.	Предельный минимальный и максимальный размеры земельного участка (Рмин и Рмакс), м ²	Рмин = 300 Рмакс = 1 500
7.	Вид (виды) разрешенного использования	Земельные участки садоводческих товариществ
7.1.	Дополнительные сведения об использовании земельного участка	—
8.	Кадастровый или иной государственный учетный номер (инвентарный) здания, сооружения, объекта незавершенного строительства, расположенного на земельном участке	—
9.	Сведения о земельных участках (землях общего пользования, территории общего пользования), посредством которых обеспечивается доступ	—
10.	Иные сведения	—
4. Пояснения к сведениям об уточняемом земельном участке с кадастровым номером		23:42:0708006:580 :
1.	—	—

1. Сведения о характерных точках границ уточняемого земельного участка с кадастровым номером 23:42:0708006:581 :
 Система координат МСК-23, зона 1 Зона № 1

Обозначение характерных точек границ	Координаты, м				Метод определения координат	Формулы, примененные для расчета средней квадратической погрешности определения координат характерных точек границ (Mt), с подставленными в такие формулы значениями и итоговые (вычисленные) значения Mt, м	Описание закрепления точки
	содержатся в Едином государственном реестре недвижимости		определены в результате выполнения комплексных кадастровых работ				
	X	Y	X	Y			
1	2	3	4	5	6	7	8
423	—	—	658 369,44	1 324 760,30	Метод спутниковых геодезических измерений (определений)	—	Нет закрепления
419	—	—	658 369,77	1 324 780,30			
422	—	—	658 345,26	1 324 780,96			
424	—	—	658 344,71	1 324 761,21			
423	—	—	658 369,44	1 324 760,30			

2. Сведения о частях границ уточняемого земельного участка с кадастровым номером 23:42:0708006:581 :

Обозначение части границ		Горизонтальное проложение (S), м	Описание прохождения части границ	Сведения о согласовании местоположения границ (согласовано/спорное)
от т.	до т.			
1	2	3	4	5
423	419	20,00	Согласовано	согласовано
419	422	24,52		
422	424	19,76		
424	423	24,75		

3. Сведения о характеристиках уточняемого земельного участка с кадастровым номером 23:42:0708006:581 :

№ п/п	Наименование характеристики земельного участка	Значение характеристики
1	2	3

1	2	3
1.	Адрес земельного участка	—
1.1.	Сведения о местоположении земельного участка (при отсутствии адреса) в структурированном в соответствии с федеральной информационной адресной системой виде	Российская Федерация, Краснодарский край, Ейский р-н, Ейск г
1.2.	Дополнительные сведения о местоположении земельного участка	с/т Восход, участок 465
2.	Площадь земельного участка ± величина погрешности определения (вычисления) площади ($P \pm \Delta P$), м ²	490 ± 8,00
3.	Формула, примененная для вычисления предельной погрешности определения площади земельного участка, с подставленными значениями и итоговые (вычисленные) значения	$3,5 * 0,10 * \sqrt{(490,00)} = 8$
4.	Площадь земельного участка согласно сведениям Единого государственного реестра недвижимости (Ркад), м ²	500,00
5.	Оценка расхождения Р и Ркад (Р - Ркад), м ²	10
6.	Предельный минимальный и максимальный размеры земельного участка (Рмин и Рмакс), м ²	Рмин = 300 Рмакс = 1 500
7.	Вид (виды) разрешенного использования	Земельные участки садоводческих товариществ
7.1.	Дополнительные сведения об использовании земельного участка	—
8.	Кадастровый или иной государственный учетный номер (инвентарный) здания, сооружения, объекта незавершенного строительства, расположенного на земельном участке	23:42:0708006:1092
9.	Сведения о земельных участках (землях общего пользования, территории общего пользования), посредством которых обеспечивается доступ	—
10.	Иные сведения	—
4. Пояснения к сведениям об уточняемом земельном участке с кадастровым номером		23:42:0708006:581 :
1.	—	—

1. Сведения о характерных точках границ уточняемого земельного участка с кадастровым номером 23:42:0708006:582 :
 Система координат МСК-23, зона 1 Зона № 1

Обозначение характерных точек границ	Координаты, м				Метод определения координат	Формулы, примененные для расчета средней квадратической погрешности определения координат характерных точек границ (Mt), с подставленными в такие формулы значениями и итоговые (вычисленные) значения Mt, м	Описание закрепления точки
	содержатся в Едином государственном реестре недвижимости		определены в результате выполнения комплексных кадастровых работ				
	X	Y	X	Y			
1	2	3	4	5	6	7	8
425	—	—	658 369,11	1 324 740,37	Метод спутниковых геодезических измерений (определений)	—	Нет закрепления
423	—	—	658 369,44	1 324 760,30			
424	—	—	658 344,71	1 324 761,21			
426	—	—	658 344,11	1 324 740,52			
425	—	—	658 369,11	1 324 740,37			

2. Сведения о частях границ уточняемого земельного участка с кадастровым номером 23:42:0708006:582 :

Обозначение части границ		Горизонтальное проложение (S), м	Описание прохождения части границ	Сведения о согласовании местоположения границ (согласовано/спорное)
от т.	до т.			
1	2	3	4	5
425	423	19,93	Согласовано	согласовано
423	424	24,75		
424	426	20,70		
426	425	25,00		

3. Сведения о характеристиках уточняемого земельного участка с кадастровым номером 23:42:0708006:582 :

№ п/п	Наименование характеристики земельного участка	Значение характеристики
1	2	3

1	2	3
1.	Адрес земельного участка	—
1.1.	Сведения о местоположении земельного участка (при отсутствии адреса) в структурированном в соответствии с федеральной информационной адресной системой виде	Российская Федерация, Краснодарский край, Ейский р-н, Ейск г
1.2.	Дополнительные сведения о местоположении земельного участка	с/т Восход, участок 467
2.	Площадь земельного участка ± величина погрешности определения (вычисления) площади ($P \pm \Delta P$), м ²	505 ± 8,00
3.	Формула, примененная для вычисления предельной погрешности определения площади земельного участка, с подставленными значениями и итоговые (вычисленные) значения	$3,5 * 0,10 * \sqrt{(505,00)} = 8$
4.	Площадь земельного участка согласно сведениям Единого государственного реестра недвижимости (Ркад), м ²	500,00
5.	Оценка расхождения Р и Ркад ($P - P_{кад}$), м ²	5
6.	Предельный минимальный и максимальный размеры земельного участка (Рмин и Рмакс), м ²	Рмин = 300 Рмакс = 1 500
7.	Вид (виды) разрешенного использования	Земельные участки садоводческих товариществ
7.1.	Дополнительные сведения об использовании земельного участка	—
8.	Кадастровый или иной государственный учетный номер (инвентарный) здания, сооружения, объекта незавершенного строительства, расположенного на земельном участке	—
9.	Сведения о земельных участках (землях общего пользования, территории общего пользования), посредством которых обеспечивается доступ	—
10.	Иные сведения	—
4. Пояснения к сведениям об уточняемом земельном участке с кадастровым номером		23:42:0708006:582 :
1.	—	—

1. Сведения о характерных точках границ уточняемого земельного участка с кадастровым номером 23:42:0708006:584 :
 Система координат МСК-23, зона 1 Зона № 1

Обозначение характерных точек границ	Координаты, м				Метод определения координат	Формулы, примененные для расчета средней квадратической погрешности определения координат характерных точек границ (Mt), с подставленными в такие формулы значениями и итоговые (вычисленные) значения Mt, м	Описание закрепления точки
	содержатся в Едином государственном реестре недвижимости		определены в результате выполнения комплексных кадастровых работ				
	X	Y	X	Y			
1	2	3	4	5	6	7	8
428	658 369,01	1 324 700,40	658 369,01	1 324 700,40	Метод спутниковых геодезических измерений (определений)	—	Нет закрепления
988	658 369,11	1 324 720,40	658 369,11	1 324 720,40			
465	658 344,11	1 324 720,52	658 344,11	1 324 720,52			
429	658 344,01	1 324 700,52	658 344,01	1 324 700,52			
428	658 369,01	1 324 700,40	658 369,01	1 324 700,40			

2. Сведения о частях границ уточняемого земельного участка с кадастровым номером 23:42:0708006:584 :

Обозначение части границ		Горизонтальное проложение (S), м	Описание прохождения части границ	Сведения о согласовании местоположения границ (согласовано/спорное)
от т.	до т.			
1	2	3	4	5
428	988	20,00	Согласовано	согласовано
988	465	25,00		
465	429	20,00		
429	428	25,00		

3. Сведения о характеристиках уточняемого земельного участка с кадастровым номером 23:42:0708006:584 :

№ п/п	Наименование характеристики земельного участка	Значение характеристики
1	2	3

1	2	3
1.	Адрес земельного участка	—
1.1.	Сведения о местоположении земельного участка (при отсутствии адреса) в структурированном в соответствии с федеральной информационной адресной системой виде	Российская Федерация, Краснодарский край, Ейский р-н, Ейск г
1.2.	Дополнительные сведения о местоположении земельного участка	с/т Восход, участок 471
2.	Площадь земельного участка ± величина погрешности определения (вычисления) площади ($P \pm \Delta P$), м ²	500 ± 8,00
3.	Формула, примененная для вычисления предельной погрешности определения площади земельного участка, с подставленными значениями и итоговые (вычисленные) значения	$3,5 * 0,10 * \sqrt{(500,00)} = 8$
4.	Площадь земельного участка согласно сведениям Единого государственного реестра недвижимости (Ркад), м ²	500,00
5.	Оценка расхождения Р и Ркад (Р - Ркад), м ²	0
6.	Предельный минимальный и максимальный размеры земельного участка (Рмин и Рмакс), м ²	Рмин = 300 Рмакс = 1 500
7.	Вид (виды) разрешенного использования	Для садоводства
7.1.	Дополнительные сведения об использовании земельного участка	—
8.	Кадастровый или иной государственный учетный номер (инвентарный) здания, сооружения, объекта незавершенного строительства, расположенного на земельном участке	—
9.	Сведения о земельных участках (землях общего пользования, территории общего пользования), посредством которых обеспечивается доступ	—
10.	Иные сведения	—
4. Пояснения к сведениям об уточняемом земельном участке с кадастровым номером		23:42:0708006:584 :
1.	—	—

1. Сведения о характерных точках границ уточняемого земельного участка с кадастровым номером 23:42:0708006:585 :
 Система координат МСК-23, зона 1 Зона № 1

Обозначение характерных точек границ	Координаты, м				Метод определения координат	Формулы, примененные для расчета средней квадратической погрешности определения координат характерных точек границ (Mt), с подставленными в такие формулы значениями и итоговые (вычисленные) значения Mt, м	Описание закрепления точки
	содержатся в Едином государственном реестре недвижимости		определены в результате выполнения комплексных кадастровых работ				
	X	Y	X	Y			
1	2	3	4	5	6	7	8
427	—	—	658 368,70	1 324 680,47	Метод спутниковых геодезических измерений (определений)	—	Нет закрепления
428	—	—	658 369,01	1 324 700,40			
429	—	—	658 344,01	1 324 700,52			
430	—	—	658 343,69	1 324 680,52			
427	—	—	658 368,70	1 324 680,47			

2. Сведения о частях границ уточняемого земельного участка с кадастровым номером 23:42:0708006:585 :

Обозначение части границ		Горизонтальное проложение (S), м	Описание прохождения части границ	Сведения о согласовании местоположения границ (согласовано/спорное)
от т.	до т.			
1	2	3	4	5
427	428	19,93	Согласовано	согласовано
428	429	25,00		
429	430	20,00		
430	427	25,01		

3. Сведения о характеристиках уточняемого земельного участка с кадастровым номером 23:42:0708006:585 :

№ п/п	Наименование характеристики земельного участка	Значение характеристики
1	2	3

1	2	3
1.	Адрес земельного участка	—
1.1.	Сведения о местоположении земельного участка (при отсутствии адреса) в структурированном в соответствии с федеральной информационной адресной системой виде	Российская Федерация, Краснодарский край, Ейский р-н, Ейск г
1.2.	Дополнительные сведения о местоположении земельного участка	с/т Восход, участок 473
2.	Площадь земельного участка ± величина погрешности определения (вычисления) площади ($P \pm \Delta P$), м ²	499 ± 8,00
3.	Формула, примененная для вычисления предельной погрешности определения площади земельного участка, с подставленными значениями и итоговые (вычисленные) значения	$3,5 * 0,10 * \sqrt{(499,00)} = 8$
4.	Площадь земельного участка согласно сведениям Единого государственного реестра недвижимости (Ркад), м ²	500,00
5.	Оценка расхождения Р и Ркад ($P - P_{кад}$), м ²	1
6.	Предельный минимальный и максимальный размеры земельного участка (Рмин и Рмакс), м ²	Рмин = 300 Рмакс = 1 500
7.	Вид (виды) разрешенного использования	Земельные участки садоводческих товариществ
7.1.	Дополнительные сведения об использовании земельного участка	—
8.	Кадастровый или иной государственный учетный номер (инвентарный) здания, сооружения, объекта незавершенного строительства, расположенного на земельном участке	—
9.	Сведения о земельных участках (землях общего пользования, территории общего пользования), посредством которых обеспечивается доступ	—
10.	Иные сведения	—
4. Пояснения к сведениям об уточняемом земельном участке с кадастровым номером		23:42:0708006:585 :
1.	—	—

1. Сведения о характерных точках границ уточняемого земельного участка с кадастровым номером 23:42:0708006:586 :
 Система координат МСК-23, зона 1 Зона № 1

Обозначение характерных точек границ	Координаты, м				Метод определения координат	Формулы, примененные для расчета средней квадратической погрешности определения координат характерных точек границ (Mt), с подставленными в такие формулы значениями и итоговые (вычисленные) значения Mt, м	Описание закрепления точки
	содержатся в Едином государственном реестре недвижимости		определены в результате выполнения комплексных кадастровых работ				
	X	Y	X	Y			
1	2	3	4	5	6	7	8
431	—	—	658 368,40	1 324 660,56	Метод спутниковых геодезических измерений (определений)	—	Нет закрепления
427	—	—	658 368,70	1 324 680,47			
430	—	—	658 343,69	1 324 680,52			
432	—	—	658 343,40	1 324 660,94			
431	—	—	658 368,40	1 324 660,56			

2. Сведения о частях границ уточняемого земельного участка с кадастровым номером 23:42:0708006:586 :

Обозначение части границ		Горизонтальное проложение (S), м	Описание прохождения части границ	Сведения о согласовании местоположения границ (согласовано/спорное)
от т.	до т.			
1	2	3	4	5
431	427	19,91	Согласовано	согласовано
427	430	25,01		
430	432	19,58		
432	431	25,00		

3. Сведения о характеристиках уточняемого земельного участка с кадастровым номером 23:42:0708006:586 :

№ п/п	Наименование характеристики земельного участка	Значение характеристики
1	2	3

1	2	3
1.	Адрес земельного участка	—
1.1.	Сведения о местоположении земельного участка (при отсутствии адреса) в структурированном в соответствии с федеральной информационной адресной системой виде	Российская Федерация, Краснодарский край, Ейский р-н, Ейск г
1.2.	Дополнительные сведения о местоположении земельного участка	с/т Восход, участок 475
2.	Площадь земельного участка ± величина погрешности определения (вычисления) площади ($P \pm \Delta P$), м ²	494 ± 8,00
3.	Формула, примененная для вычисления предельной погрешности определения площади земельного участка, с подставленными значениями и итоговые (вычисленные) значения	$3,5 * 0,10 * \sqrt{(494,00)} = 8$
4.	Площадь земельного участка согласно сведениям Единого государственного реестра недвижимости (Ркад), м ²	500,00
5.	Оценка расхождения Р и Ркад ($P - P_{кад}$), м ²	6
6.	Предельный минимальный и максимальный размеры земельного участка (Рмин и Рмакс), м ²	Рмин = 300 Рмакс = 1 500
7.	Вид (виды) разрешенного использования	Земельные участки садоводческих товариществ
7.1.	Дополнительные сведения об использовании земельного участка	—
8.	Кадастровый или иной государственный учетный номер (инвентарный) здания, сооружения, объекта незавершенного строительства, расположенного на земельном участке	—
9.	Сведения о земельных участках (землях общего пользования, территории общего пользования), посредством которых обеспечивается доступ	—
10.	Иные сведения	—
4. Пояснения к сведениям об уточняемом земельном участке с кадастровым номером		23:42:0708006:586 :
1.	—	—

1. Сведения о характерных точках границ уточняемого земельного участка с кадастровым номером 23:42:0708006:589 :
 Система координат МСК-23, зона 1 Зона № 1

Обозначение характерных точек границ	Координаты, м				Метод определения координат	Формулы, примененные для расчета средней квадратической погрешности определения координат характерных точек границ (Mt), с подставленными в такие формулы значениями и итоговые (вычисленные) значения Mt, м	Описание закрепления точки
	содержатся в Едином государственном реестре недвижимости		определены в результате выполнения комплексных кадастровых работ				
	X	Y	X	Y			
1	2	3	4	5	6	7	8
433	—	—	658 367,80	1 324 620,56	Метод спутниковых геодезических измерений (определений)	—	Нет закрепления
434	—	—	658 368,10	1 324 640,56			
435	—	—	658 343,10	1 324 640,94			
436	—	—	658 343,14	1 324 620,93			
433	—	—	658 367,80	1 324 620,56			

2. Сведения о частях границ уточняемого земельного участка с кадастровым номером 23:42:0708006:589 :

Обозначение части границ		Горизонтальное проложение (S), м	Описание прохождения части границ	Сведения о согласовании местоположения границ (согласовано/спорное)
от т.	до т.			
1	2	3	4	5
433	434	20,00	Согласовано	согласовано
434	435	25,00		
435	436	20,01		
436	433	24,66		

3. Сведения о характеристиках уточняемого земельного участка с кадастровым номером 23:42:0708006:589 :

№ п/п	Наименование характеристики земельного участка	Значение характеристики
1	2	3

1	2	3
1.	Адрес земельного участка	—
1.1.	Сведения о местоположении земельного участка (при отсутствии адреса) в структурированном в соответствии с федеральной информационной адресной системой виде	Российская Федерация, Краснодарский край, Ейский р-н, Ейск г
1.2.	Дополнительные сведения о местоположении земельного участка	с/т Восход, участок 479
2.	Площадь земельного участка ± величина погрешности определения (вычисления) площади ($P \pm \Delta P$), м ²	497 ± 8,00
3.	Формула, примененная для вычисления предельной погрешности определения площади земельного участка, с подставленными значениями и итоговые (вычисленные) значения	$3,5 * 0,10 * \sqrt{(497,00)} = 8$
4.	Площадь земельного участка согласно сведениям Единого государственного реестра недвижимости (Ркад), м ²	500,00
5.	Оценка расхождения Р и Ркад ($P - P_{кад}$), м ²	3
6.	Предельный минимальный и максимальный размеры земельного участка (Рмин и Рмакс), м ²	Рмин = 300 Рмакс = 1 500
7.	Вид (виды) разрешенного использования	Для садоводства
7.1.	Дополнительные сведения об использовании земельного участка	—
8.	Кадастровый или иной государственный учетный номер (инвентарный) здания, сооружения, объекта незавершенного строительства, расположенного на земельном участке	—
9.	Сведения о земельных участках (землях общего пользования, территории общего пользования), посредством которых обеспечивается доступ	—
10.	Иные сведения	—
4. Пояснения к сведениям об уточняемом земельном участке с кадастровым номером		23:42:0708006:589 :
1.	—	—

1. Сведения о характерных точках границ уточняемого земельного участка с кадастровым номером 23:42:0708006:590 :
 Система координат МСК-23, зона 1 Зона № 1

Обозначение характерных точек границ	Координаты, м				Метод определения координат	Формулы, примененные для расчета средней квадратической погрешности определения координат характерных точек границ (Mt), с подставленными в такие формулы значениями и итоговые (вычисленные) значения Mt, м	Описание закрепления точки
	содержатся в Едином государственном реестре недвижимости		определены в результате выполнения комплексных кадастровых работ				
	X	Y	X	Y			
1	2	3	4	5	6	7	8
372	—	—	658 396,92	1 324 619,66	Метод спутниковых геодезических измерений (определений)	—	Нет закрепления
370	—	—	658 397,15	1 324 639,93			
406	—	—	658 371,70	1 324 640,21			
407	—	—	658 371,41	1 324 620,12			
372	—	—	658 396,92	1 324 619,66			

2. Сведения о частях границ уточняемого земельного участка с кадастровым номером 23:42:0708006:590 :

Обозначение части границ		Горизонтальное проложение (S), м	Описание прохождения части границ	Сведения о согласовании местоположения границ (согласовано/спорное)
от т.	до т.			
1	2	3	4	5
372	370	20,27	Согласовано	согласовано
370	406	25,45		
406	407	20,09		
407	372	25,51		

3. Сведения о характеристиках уточняемого земельного участка с кадастровым номером 23:42:0708006:590 :

№ п/п	Наименование характеристики земельного участка	Значение характеристики
1	2	3

1	2	3
1.	Адрес земельного участка	—
1.1.	Сведения о местоположении земельного участка (при отсутствии адреса) в структурированном в соответствии с федеральной информационной адресной системой виде	Российская Федерация, Краснодарский край, Ейский р-н, Ейск г
1.2.	Дополнительные сведения о местоположении земельного участка	с/т Восход, участок 480
2.	Площадь земельного участка ± величина погрешности определения (вычисления) площади ($P \pm \Delta P$), м ²	514 ± 8,00
3.	Формула, примененная для вычисления предельной погрешности определения площади земельного участка, с подставленными значениями и итоговые (вычисленные) значения	$3,5 * 0,10 * \sqrt{(514,00)} = 8$
4.	Площадь земельного участка согласно сведениям Единого государственного реестра недвижимости (Ркад), м ²	500,00
5.	Оценка расхождения P и Ркад (P - Ркад), м ²	14
6.	Предельный минимальный и максимальный размеры земельного участка (Рмин и Рмакс), м ²	Рмин = 300 Рмакс = 1 500
7.	Вид (виды) разрешенного использования	Земельные участки садоводческих товариществ
7.1.	Дополнительные сведения об использовании земельного участка	—
8.	Кадастровый или иной государственный учетный номер (инвентарный) здания, сооружения, объекта незавершенного строительства, расположенного на земельном участке	—
9.	Сведения о земельных участках (землях общего пользования, территории общего пользования), посредством которых обеспечивается доступ	—
10.	Иные сведения	—
4. Пояснения к сведениям об уточняемом земельном участке с кадастровым номером		23:42:0708006:590 :
1.	—	—

1. Сведения о характерных точках границ уточняемого земельного участка с кадастровым номером 23:42:0708006:591 :
 Система координат МСК-23, зона 1 Зона № 1

Обозначение характерных точек границ	Координаты, м				Метод определения координат	Формулы, примененные для расчета средней квадратической погрешности определения координат характерных точек границ (Mt), с подставленными в такие формулы значениями и итоговые (вычисленные) значения Mt, м	Описание закрепления точки
	содержатся в Едином государственном реестре недвижимости		определены в результате выполнения комплексных кадастровых работ				
	X	Y	X	Y			
1	2	3	4	5	6	7	8
408	—	—	658 396,75	1 324 600,02	Метод спутниковых геодезических измерений (определений)	—	Закрепление отсутствует
372	—	—	658 396,92	1 324 619,66			Нет закрепления
407	—	—	658 371,41	1 324 620,12			
409	—	—	658 371,41	1 324 619,61			
410	—	—	658 371,38	1 324 600,11			
408	—	—	658 396,75	1 324 600,02			Закрепление отсутствует

2. Сведения о частях границ уточняемого земельного участка с кадастровым номером 23:42:0708006:591 :

Обозначение части границ		Горизонтальное проложение (S), м	Описание прохождения части границ	Сведения о согласовании местоположения границ (согласовано/спорное)
от т.	до т.			
1	2	3	4	5
408	372	19,64	Согласовано	согласовано
372	407	25,51		
407	409	0,51		
409	410	19,50		
410	408	25,37		

3. Сведения о характеристиках уточняемого земельного участка с кадастровым номером 23:42:0708006:591 :

№ п/п	Наименование характеристики земельного участка	Значение характеристики
1	2	3

1	2	3
1.	Адрес земельного участка	—
1.1.	Сведения о местоположении земельного участка (при отсутствии адреса) в структурированном в соответствии с федеральной информационной адресной системой виде	Российская Федерация, Краснодарский край, Ейский р-н, Ейск г
1.2.	Дополнительные сведения о местоположении земельного участка	с/т Восход, участок 482
2.	Площадь земельного участка ± величина погрешности определения (вычисления) площади ($P \pm \Delta P$), м ²	504 ± 8,00
3.	Формула, примененная для вычисления предельной погрешности определения площади земельного участка, с подставленными значениями и итоговые (вычисленные) значения	$3,5 * 0,10 * \sqrt{(504,00)} = 8$
4.	Площадь земельного участка согласно сведениям Единого государственного реестра недвижимости (Ркад), м ²	500,00
5.	Оценка расхождения Р и Ркад ($P - P_{кад}$), м ²	4
6.	Предельный минимальный и максимальный размеры земельного участка (Рмин и Рмакс), м ²	Рмин = 300 Рмакс = 1 500
7.	Вид (виды) разрешенного использования	Земельные участки садоводческих товариществ
7.1.	Дополнительные сведения об использовании земельного участка	—
8.	Кадастровый или иной государственный учетный номер (инвентарный) здания, сооружения, объекта незавершенного строительства, расположенного на земельном участке	—
9.	Сведения о земельных участках (землях общего пользования, территории общего пользования), посредством которых обеспечивается доступ	—
10.	Иные сведения	—
4. Пояснения к сведениям об уточняемом земельном участке с кадастровым номером		23:42:0708006:591 :
1.	—	—

1. Сведения о характерных точках границ уточняемого земельного участка с кадастровым номером 23:42:0708006:592 :
 Система координат МСК-23, зона 1 Зона № 1

Обозначение характерных точек границ	Координаты, м				Метод определения координат	Формулы, примененные для расчета средней квадратической погрешности определения координат характерных точек границ (Mt), с подставленными в такие формулы значениями и итоговые (вычисленные) значения Mt, м	Описание закрепления точки
	содержатся в Едином государственном реестре недвижимости		определены в результате выполнения комплексных кадастровых работ				
	X	Y	X	Y			
1	2	3	4	5	6	7	8
437	—	—	658 366,93	1 324 560,21	Метод спутниковых геодезических измерений (определений)	—	Нет закрепления
438	—	—	658 366,94	1 324 560,91			
439	—	—	658 367,20	1 324 580,18			
440	—	—	658 342,52	1 324 580,69			
441	—	—	658 341,76	1 324 561,07			
437	—	—	658 366,93	1 324 560,21			

2. Сведения о частях границ уточняемого земельного участка с кадастровым номером 23:42:0708006:592 :

Обозначение части границ		Горизонтальное проложение (S), м	Описание прохождения части границ	Сведения о согласовании местоположения границ (согласовано/спорное)
от т.	до т.			
1	2	3	4	5
437	438	0,70	Согласовано	согласовано
438	439	19,27		
439	440	24,69		
440	441	19,63		
441	437	25,18		

3. Сведения о характеристиках уточняемого земельного участка с кадастровым номером 23:42:0708006:592 :

№ п/п	Наименование характеристики земельного участка	Значение характеристики
1	2	3

1	2	3
1.	Адрес земельного участка	—
1.1.	Сведения о местоположении земельного участка (при отсутствии адреса) в структурированном в соответствии с федеральной информационной адресной системой виде	Российская Федерация, Краснодарский край, Ейский р-н, Ейск г
1.2.	Дополнительные сведения о местоположении земельного участка	с/т Восход, участок 485
2.	Площадь земельного участка ± величина погрешности определения (вычисления) площади ($P \pm \Delta P$), м ²	494 ± 8,00
3.	Формула, примененная для вычисления предельной погрешности определения площади земельного участка, с подставленными значениями и итоговые (вычисленные) значения	$3,5 * 0,10 * \sqrt{(494,00)} = 8$
4.	Площадь земельного участка согласно сведениям Единого государственного реестра недвижимости (Ркад), м ²	500,00
5.	Оценка расхождения Р и Ркад ($P - P_{кад}$), м ²	6
6.	Предельный минимальный и максимальный размеры земельного участка (Рмин и Рмакс), м ²	Рмин = 300 Рмакс = 1 500
7.	Вид (виды) разрешенного использования	Земельные участки садоводческих товариществ
7.1.	Дополнительные сведения об использовании земельного участка	—
8.	Кадастровый или иной государственный учетный номер (инвентарный) здания, сооружения, объекта незавершенного строительства, расположенного на земельном участке	—
9.	Сведения о земельных участках (землях общего пользования, территории общего пользования), посредством которых обеспечивается доступ	—
10.	Иные сведения	—
4. Пояснения к сведениям об уточняемом земельном участке с кадастровым номером		23:42:0708006:592 :
1.	—	—

1. Сведения о характерных точках границ уточняемого земельного участка с кадастровым номером 23:42:0708006:593 :
 Система координат МСК-23, зона 1 Зона № 1

Обозначение характерных точек границ	Координаты, м				Метод определения координат	Формулы, примененные для расчета средней квадратической погрешности определения координат характерных точек границ (Mt), с подставленными в такие формулы значениями и итоговые (вычисленные) значения Mt, м	Описание закрепления точки
	содержатся в Едином государственном реестре недвижимости		определены в результате выполнения комплексных кадастровых работ				
	X	Y	X	Y			
1	2	3	4	5	6	7	8
383	658 396,24	1 324 559,74	658 396,24	1 324 559,74	Метод спутниковых геодезических измерений (определений)	—	Нет закрепления
983	658 396,49	1 324 579,79	658 396,49	1 324 579,79			
984	658 371,35	1 324 580,11	658 371,35	1 324 580,11			
985	658 371,09	1 324 560,07	658 371,09	1 324 560,07			
383	658 396,24	1 324 559,74	658 396,24	1 324 559,74			

2. Сведения о частях границ уточняемого земельного участка с кадастровым номером 23:42:0708006:593 :

Обозначение части границ		Горизонтальное проложение (S), м	Описание прохождения части границ	Сведения о согласовании местоположения границ (согласовано/спорное)
от т.	до т.			
1	2	3	4	5
383	983	20,05	Согласовано	согласовано
983	984	25,14		
984	985	20,04		
985	383	25,15		

3. Сведения о характеристиках уточняемого земельного участка с кадастровым номером 23:42:0708006:593 :

№ п/п	Наименование характеристики земельного участка	Значение характеристики
1	2	3
1	2	3

1	2	3
1.	Адрес земельного участка	—
1.1.	Сведения о местоположении земельного участка (при отсутствии адреса) в структурированном в соответствии с федеральной информационной адресной системой виде	Российская Федерация, Краснодарский край, Ейский р-н, Ейск г
1.2.	Дополнительные сведения о местоположении земельного участка	с/т Восход, участок 486
2.	Площадь земельного участка ± величина погрешности определения (вычисления) площади ($P \pm \Delta P$), м ²	504 ± 8,00
3.	Формула, примененная для вычисления предельной погрешности определения площади земельного участка, с подставленными значениями и итоговые (вычисленные) значения	$3,5 * 0,10 * \sqrt{(504,00)} = 8$
4.	Площадь земельного участка согласно сведениям Единого государственного реестра недвижимости (Ркад), м ²	504,00
5.	Оценка расхождения Р и Ркад ($P - P_{кад}$), м ²	0
6.	Предельный минимальный и максимальный размеры земельного участка (Рмин и Рмакс), м ²	Рмин = 300 Рмакс = 1 500
7.	Вид (виды) разрешенного использования	Для садоводства
7.1.	Дополнительные сведения об использовании земельного участка	—
8.	Кадастровый или иной государственный учетный номер (инвентарный) здания, сооружения, объекта незавершенного строительства, расположенного на земельном участке	—
9.	Сведения о земельных участках (землях общего пользования, территории общего пользования), посредством которых обеспечивается доступ	—
10.	Иные сведения	—
4. Пояснения к сведениям об уточняемом земельном участке с кадастровым номером		23:42:0708006:593 :
1.	—	—

1. Сведения о характерных точках границ уточняемого земельного участка с кадастровым номером 23:42:0708006:594 :
 Система координат МСК-23, зона 1 Зона № 1

Обозначение характерных точек границ	Координаты, м				Метод определения координат	Формулы, примененные для расчета средней квадратической погрешности определения координат характерных точек границ (Mt), с подставленными в такие формулы значениями и итоговые (вычисленные) значения Mt, м	Описание закрепления точки
	содержатся в Едином государственном реестре недвижимости		определены в результате выполнения комплексных кадастровых работ				
	X	Y	X	Y			
1	2	3	4	5	6	7	8
442	—	—	658 366,76	1 324 540,21	Метод спутниковых геодезических измерений (определений)	—	Нет закрепления
437	—	—	658 366,93	1 324 560,21			
441	—	—	658 341,76	1 324 561,07			
443	—	—	658 342,03	1 324 540,98			
442	—	—	658 366,76	1 324 540,21			

2. Сведения о частях границ уточняемого земельного участка с кадастровым номером 23:42:0708006:594 :

Обозначение части границ		Горизонтальное проложение (S), м	Описание прохождения части границ	Сведения о согласовании местоположения границ (согласовано/спорное)
от т.	до т.			
1	2	3	4	5
442	437	20,00	Согласовано	согласовано
437	441	25,18		
441	443	20,09		
443	442	24,74		

3. Сведения о характеристиках уточняемого земельного участка с кадастровым номером 23:42:0708006:594 :

№ п/п	Наименование характеристики земельного участка	Значение характеристики
1	2	3

1	2	3
1.	Адрес земельного участка	—
1.1.	Сведения о местоположении земельного участка (при отсутствии адреса) в структурированном в соответствии с федеральной информационной адресной системой виде	Российская Федерация, Краснодарский край, Ейский р-н, Ейск г
1.2.	Дополнительные сведения о местоположении земельного участка	с/т Восход, участок 487
2.	Площадь земельного участка ± величина погрешности определения (вычисления) площади ($P \pm \Delta P$), м ²	500 ± 8,00
3.	Формула, примененная для вычисления предельной погрешности определения площади земельного участка, с подставленными значениями и итоговые (вычисленные) значения	$3,5 * 0,10 * \sqrt{(500,00)} = 8$
4.	Площадь земельного участка согласно сведениям Единого государственного реестра недвижимости (Ркад), м ²	500,00
5.	Оценка расхождения Р и Ркад (Р - Ркад), м ²	0
6.	Предельный минимальный и максимальный размеры земельного участка (Рмин и Рмакс), м ²	Рмин = 300 Рмакс = 1 500
7.	Вид (виды) разрешенного использования	Земельные участки садоводческих товариществ
7.1.	Дополнительные сведения об использовании земельного участка	—
8.	Кадастровый или иной государственный учетный номер (инвентарный) здания, сооружения, объекта незавершенного строительства, расположенного на земельном участке	23:42:0708006:799
9.	Сведения о земельных участках (землях общего пользования, территории общего пользования), посредством которых обеспечивается доступ	—
10.	Иные сведения	—
4. Пояснения к сведениям об уточняемом земельном участке с кадастровым номером		23:42:0708006:594 :
1.	—	—

1. Сведения о характерных точках границ уточняемого земельного участка с кадастровым номером 23:42:0708006:596 :
 Система координат МСК-23, зона 1 Зона № 1

Обозначение характерных точек границ	Координаты, м				Метод определения координат	Формулы, примененные для расчета средней квадратической погрешности определения координат характерных точек границ (Mt), с подставленными в такие формулы значениями и итоговые (вычисленные) значения Mt, м	Описание закрепления точки
	содержатся в Едином государственном реестре недвижимости		определены в результате выполнения комплексных кадастровых работ				
	X	Y	X	Y			
1	2	3	4	5	6	7	8
981	658 365,41	1 324 440,25	658 365,41	1 324 440,25	Метод спутниковых геодезических измерений (определений)	—	Нет закрепления
982	658 365,66	1 324 460,25	658 365,66	1 324 460,25			
447	658 340,71	1 324 460,61	658 340,71	1 324 460,61			
446	658 340,48	1 324 440,56	658 340,48	1 324 440,56			
981	658 365,41	1 324 440,25	658 365,41	1 324 440,25			

2. Сведения о частях границ уточняемого земельного участка с кадастровым номером 23:42:0708006:596 :

Обозначение части границ		Горизонтальное проложение (S), м	Описание прохождения части границ	Сведения о согласовании местоположения границ (согласовано/спорное)
от т.	до т.			
1	2	3	4	5
981	982	20,00	Согласовано	согласовано
982	447	24,95		
447	446	20,05		
446	981	24,93		

3. Сведения о характеристиках уточняемого земельного участка с кадастровым номером 23:42:0708006:596 :

№ п/п	Наименование характеристики земельного участка	Значение характеристики
1	2	3

1	2	3
1.	Адрес земельного участка	—
1.1.	Сведения о местоположении земельного участка (при отсутствии адреса) в структурированном в соответствии с федеральной информационной адресной системой виде	Российская Федерация, Краснодарский край, Ейский р-н, Ейск г
1.2.	Дополнительные сведения о местоположении земельного участка	с/т Восход, участок 497
2.	Площадь земельного участка ± величина погрешности определения (вычисления) площади ($P \pm \Delta P$), м ²	500 ± 8,00
3.	Формула, примененная для вычисления предельной погрешности определения площади земельного участка, с подставленными значениями и итоговые (вычисленные) значения	$3,5 * 0,10 * \sqrt{(500,00)} = 8$
4.	Площадь земельного участка согласно сведениям Единого государственного реестра недвижимости (Ркад), м ²	500,00
5.	Оценка расхождения P и Ркад (P - Ркад), м ²	0
6.	Предельный минимальный и максимальный размеры земельного участка (Рмин и Рмакс), м ²	Рмин = 300 Рмакс = 1 500
7.	Вид (виды) разрешенного использования	Для садоводства
7.1.	Дополнительные сведения об использовании земельного участка	—
8.	Кадастровый или иной государственный учетный номер (инвентарный) здания, сооружения, объекта незавершенного строительства, расположенного на земельном участке	—
9.	Сведения о земельных участках (землях общего пользования, территории общего пользования), посредством которых обеспечивается доступ	—
10.	Иные сведения	—
4. Пояснения к сведениям об уточняемом земельном участке с кадастровым номером		23:42:0708006:596 :
1.	—	—

1. Сведения о характерных точках границ уточняемого земельного участка с кадастровым номером 23:42:0708006:598 :
 Система координат МСК-23, зона 1 Зона № 1

Обозначение характерных точек границ	Координаты, м				Метод определения координат	Формулы, примененные для расчета средней квадратической погрешности определения координат характерных точек границ (Mt), с подставленными в такие формулы значениями и итоговые (вычисленные) значения Mt, м	Описание закрепления точки
	содержатся в Едином государственном реестре недвижимости		определены в результате выполнения комплексных кадастровых работ				
	X	Y	X	Y			
1	2	3	4	5	6	7	8
418	—	—	658 346,14	1 324 880,54	Метод спутниковых геодезических измерений (определений)	—	Нет закрепления
417	—	—	658 346,24	1 324 900,58			
479	—	—	658 321,64	1 324 901,08			
477	—	—	658 320,82	1 324 880,67			
418	—	—	658 346,14	1 324 880,54			

2. Сведения о частях границ уточняемого земельного участка с кадастровым номером 23:42:0708006:598 :

Обозначение части границ		Горизонтальное проложение (S), м	Описание прохождения части границ	Сведения о согласовании местоположения границ (согласовано/спорное)
от т.	до т.			
1	2	3	4	5
418	417	20,04	Согласовано	согласовано
417	479	24,61		
479	477	20,43		
477	418	25,32		

3. Сведения о характеристиках уточняемого земельного участка с кадастровым номером 23:42:0708006:598 :

№ п/п	Наименование характеристики земельного участка	Значение характеристики
1	2	3

1	2	3
1.	Адрес земельного участка	—
1.1.	Сведения о местоположении земельного участка (при отсутствии адреса) в структурированном в соответствии с федеральной информационной адресной системой виде	Российская Федерация, Краснодарский край, Ейский р-н, Ейск г
1.2.	Дополнительные сведения о местоположении земельного участка	с/т Восход, участок 500
2.	Площадь земельного участка ± величина погрешности определения (вычисления) площади ($P \pm \Delta P$), м ²	505 ± 8,00
3.	Формула, примененная для вычисления предельной погрешности определения площади земельного участка, с подставленными значениями и итоговые (вычисленные) значения	$3,5 * 0,10 * \sqrt{(505,00)} = 8$
4.	Площадь земельного участка согласно сведениям Единого государственного реестра недвижимости (Ркад), м ²	500,00
5.	Оценка расхождения Р и Ркад ($P - P_{кад}$), м ²	5
6.	Предельный минимальный и максимальный размеры земельного участка (Рмин и Рмакс), м ²	Рмин = 300 Рмакс = 1 500
7.	Вид (виды) разрешенного использования	Земельные участки садоводческих товариществ
7.1.	Дополнительные сведения об использовании земельного участка	—
8.	Кадастровый или иной государственный учетный номер (инвентарный) здания, сооружения, объекта незавершенного строительства, расположенного на земельном участке	23:42:0708006:800
9.	Сведения о земельных участках (землях общего пользования, территории общего пользования), посредством которых обеспечивается доступ	—
10.	Иные сведения	—
4. Пояснения к сведениям об уточняемом земельном участке с кадастровым номером		23:42:0708006:598 :
1.	—	—

1. Сведения о характерных точках границ уточняемого земельного участка с кадастровым номером 23:42:0708006:599 :
 Система координат МСК-23, зона 1 Зона № 1

Обозначение характерных точек границ	Координаты, м				Метод определения координат	Формулы, примененные для расчета средней квадратической погрешности определения координат характерных точек границ (Mt), с подставленными в такие формулы значениями и итоговые (вычисленные) значения Mt, м	Описание закрепления точки
	содержатся в Едином государственном реестре недвижимости		определены в результате выполнения комплексных кадастровых работ				
	X	Y	X	Y			
1	2	3	4	5	6	7	8
473	—	—	658 346,04	1 324 860,54	Метод спутниковых геодезических измерений (определений)	—	Нет закрепления
418	—	—	658 346,14	1 324 880,54			
477	—	—	658 320,82	1 324 880,67			
478	—	—	658 320,80	1 324 880,08			
474	—	—	658 320,92	1 324 861,33			
473	—	—	658 346,04	1 324 860,54			

2. Сведения о частях границ уточняемого земельного участка с кадастровым номером 23:42:0708006:599 :

Обозначение части границ		Горизонтальное проложение (S), м	Описание прохождения части границ	Сведения о согласовании местоположения границ (согласовано/спорное)
от т.	до т.			
1	2	3	4	5
473	418	20,00	Согласовано	согласовано
418	477	25,32		
477	478	0,59		
478	474	18,75		
474	473	25,13		

3. Сведения о характеристиках уточняемого земельного участка с кадастровым номером 23:42:0708006:599 :

№ п/п	Наименование характеристики земельного участка	Значение характеристики
1	2	3

1	2	3
1.	Адрес земельного участка	—
1.1.	Сведения о местоположении земельного участка (при отсутствии адреса) в структурированном в соответствии с федеральной информационной адресной системой виде	Российская Федерация, Краснодарский край, Ейский р-н, Ейск г
1.2.	Дополнительные сведения о местоположении земельного участка	с/т Восход, участок 502
2.	Площадь земельного участка ± величина погрешности определения (вычисления) площади ($P \pm \Delta P$), м ²	496 ± 8,00
3.	Формула, примененная для вычисления предельной погрешности определения площади земельного участка, с подставленными значениями и итоговые (вычисленные) значения	$3,5 * 0,10 * \sqrt{(496,00)} = 8$
4.	Площадь земельного участка согласно сведениям Единого государственного реестра недвижимости (Ркад), м ²	500,00
5.	Оценка расхождения Р и Ркад (Р - Ркад), м ²	4
6.	Предельный минимальный и максимальный размеры земельного участка (Рмин и Рмакс), м ²	Рмин = 300 Рмакс = 1 500
7.	Вид (виды) разрешенного использования	Земельные участки садоводческих товариществ
7.1.	Дополнительные сведения об использовании земельного участка	—
8.	Кадастровый или иной государственный учетный номер (инвентарный) здания, сооружения, объекта незавершенного строительства, расположенного на земельном участке	—
9.	Сведения о земельных участках (землях общего пользования, территории общего пользования), посредством которых обеспечивается доступ	—
10.	Иные сведения	—
4. Пояснения к сведениям об уточняемом земельном участке с кадастровым номером		23:42:0708006:599 :
1.	—	—

1. Сведения о характерных точках границ уточняемого земельного участка с кадастровым номером 23:42:0708006:600 :
 Система координат МСК-23, зона 1 Зона № 1

Обозначение характерных точек границ	Координаты, м				Метод определения координат	Формулы, примененные для расчета средней квадратической погрешности определения координат характерных точек границ (Mt), с подставленными в такие формулы значениями и итоговые (вычисленные) значения Mt, м	Описание закрепления точки
	содержатся в Едином государственном реестре недвижимости		определены в результате выполнения комплексных кадастровых работ				
	X	Y	X	Y			
1	2	3	4	5	6	7	8
979	658 317,38	1 324 840,98	658 317,38	1 324 840,98	Метод спутниковых геодезических измерений (определений)	—	Нет закрепления
509	658 292,38	1 324 841,35	658 292,38	1 324 841,35			
513	658 291,56	1 324 821,72	658 291,56	1 324 821,72			
978	658 317,08	1 324 821,28	658 317,08	1 324 821,28			
979	658 317,38	1 324 840,98	658 317,38	1 324 840,98			

2. Сведения о частях границ уточняемого земельного участка с кадастровым номером 23:42:0708006:600 :

Обозначение части границ		Горизонтальное проложение (S), м	Описание прохождения части границ	Сведения о согласовании местоположения границ (согласовано/спорное)
от т.	до т.			
1	2	3	4	5
979	509	25,00	Согласовано	согласовано
509	513	19,65		
513	978	25,52		
978	979	19,70		

3. Сведения о характеристиках уточняемого земельного участка с кадастровым номером 23:42:0708006:600 :

№ п/п	Наименование характеристики земельного участка	Значение характеристики
1	2	3
1	2	3

1	2	3
1.	Адрес земельного участка	—
1.1.	Сведения о местоположении земельного участка (при отсутствии адреса) в структурированном в соответствии с федеральной информационной адресной системой виде	Российская Федерация, Краснодарский край, Ейский р-н, Ейск г
1.2.	Дополнительные сведения о местоположении земельного участка	с/т Восход, участок 505
2.	Площадь земельного участка ± величина погрешности определения (вычисления) площади ($P \pm \Delta P$), м ²	497 ± 8,00
3.	Формула, примененная для вычисления предельной погрешности определения площади земельного участка, с подставленными значениями и итоговые (вычисленные) значения	$3,5 * 0,10 * \sqrt{(497,00)} = 8$
4.	Площадь земельного участка согласно сведениям Единого государственного реестра недвижимости (Ркад), м ²	497,00
5.	Оценка расхождения Р и Ркад ($P - P_{кад}$), м ²	0
6.	Предельный минимальный и максимальный размеры земельного участка (Рмин и Рмакс), м ²	Рмин = 300 Рмакс = 1 500
7.	Вид (виды) разрешенного использования	Земельные участки садоводческих товариществ
7.1.	Дополнительные сведения об использовании земельного участка	—
8.	Кадастровый или иной государственный учетный номер (инвентарный) здания, сооружения, объекта незавершенного строительства, расположенного на земельном участке	—
9.	Сведения о земельных участках (землях общего пользования, территории общего пользования), посредством которых обеспечивается доступ	—
10.	Иные сведения	—
4. Пояснения к сведениям об уточняемом земельном участке с кадастровым номером		23:42:0708006:600 :
1.	—	—

1. Сведения о характерных точках границ уточняемого земельного участка с кадастровым номером 23:42:0708006:601 :
 Система координат МСК-23, зона 1 Зона № 1

Обозначение характерных точек границ	Координаты, м				Метод определения координат	Формулы, примененные для расчета средней квадратической погрешности определения координат характерных точек границ (Mt), с подставленными в такие формулы значениями и итоговые (вычисленные) значения Mt, м	Описание закрепления точки
	содержатся в Едином государственном реестре недвижимости		определены в результате выполнения комплексных кадастровых работ				
	X	Y	X	Y			
1	2	3	4	5	6	7	8
513	658 291,56	1 324 821,72	658 291,56	1 324 821,72	Метод спутниковых геодезических измерений (определений)	—	Нет закрепления
490	658 291,30	1 324 801,73	658 291,30	1 324 801,73			
489	658 316,73	1 324 800,89	658 316,73	1 324 800,89			
978	658 317,08	1 324 821,28	658 317,08	1 324 821,28			
513	658 291,56	1 324 821,72	658 291,56	1 324 821,72			

2. Сведения о частях границ уточняемого земельного участка с кадастровым номером 23:42:0708006:601 :

Обозначение части границ		Горизонтальное проложение (S), м	Описание прохождения части границ	Сведения о согласовании местоположения границ (согласовано/спорное)
от т.	до т.			
1	2	3	4	5
513	490	19,99	Согласовано	согласовано
490	489	25,44		
489	978	20,39		
978	513	25,52		

3. Сведения о характеристиках уточняемого земельного участка с кадастровым номером 23:42:0708006:601 :

№ п/п	Наименование характеристики земельного участка	Значение характеристики
1	2	3
1	2	3

1	2	3
1.	Адрес земельного участка	—
1.1.	Сведения о местоположении земельного участка (при отсутствии адреса) в структурированном в соответствии с федеральной информационной адресной системой виде	Российская Федерация, Краснодарский край, Ейский р-н, Ейск г
1.2.	Дополнительные сведения о местоположении земельного участка	с/т Восход, участок 507
2.	Площадь земельного участка ± величина погрешности определения (вычисления) площади ($P \pm \Delta P$), м ²	515 ± 8,00
3.	Формула, примененная для вычисления предельной погрешности определения площади земельного участка, с подставленными значениями и итоговые (вычисленные) значения	$3,5 * 0,10 * \sqrt{(515,00)} = 8$
4.	Площадь земельного участка согласно сведениям Единого государственного реестра недвижимости (Ркад), м ²	515,00
5.	Оценка расхождения P и Ркад (P - Ркад), м ²	0
6.	Предельный минимальный и максимальный размеры земельного участка (Рмин и Рмакс), м ²	Рмин = 300 Рмакс = 1 500
7.	Вид (виды) разрешенного использования	Земельные участки садоводческих товариществ
7.1.	Дополнительные сведения об использовании земельного участка	—
8.	Кадастровый или иной государственный учетный номер (инвентарный) здания, сооружения, объекта незавершенного строительства, расположенного на земельном участке	—
9.	Сведения о земельных участках (землях общего пользования, территории общего пользования), посредством которых обеспечивается доступ	—
10.	Иные сведения	—
4. Пояснения к сведениям об уточняемом земельном участке с кадастровым номером		23:42:0708006:601 :
1.	—	—

1. Сведения о характерных точках границ уточняемого земельного участка с кадастровым номером 23:42:0708006:602 :
 Система координат МСК-23, зона 1 Зона № 1

Обозначение характерных точек границ	Координаты, м				Метод определения координат	Формулы, примененные для расчета средней квадратической погрешности определения координат характерных точек границ (Mt), с подставленными в такие формулы значениями и итоговые (вычисленные) значения Mt, м	Описание закрепления точки
	содержатся в Едином государственном реестре недвижимости		определены в результате выполнения комплексных кадастровых работ				
	X	Y	X	Y			
1	2	3	4	5	6	7	8
977	658 320,14	1 324 781,28	658 320,14	1 324 781,28	Метод спутниковых геодезических измерений (определений)	—	Нет закрепления
422	658 345,26	1 324 780,96	658 345,26	1 324 780,96			
421	658 345,67	1 324 800,86	658 345,67	1 324 800,86			
471	658 320,54	1 324 801,18	658 320,54	1 324 801,18			
977	658 320,14	1 324 781,28	658 320,14	1 324 781,28			

2. Сведения о частях границ уточняемого земельного участка с кадастровым номером 23:42:0708006:602 :

Обозначение части границ		Горизонтальное проложение (S), м	Описание прохождения части границ	Сведения о согласовании местоположения границ (согласовано/спорное)
от т.	до т.			
1	2	3	4	5
977	422	25,12	Согласовано	согласовано
422	421	19,90		
421	471	25,13		
471	977	19,90		

3. Сведения о характеристиках уточняемого земельного участка с кадастровым номером 23:42:0708006:602 :

№ п/п	Наименование характеристики земельного участка	Значение характеристики
1	2	3

1	2	3
1.	Адрес земельного участка	—
1.1.	Сведения о местоположении земельного участка (при отсутствии адреса) в структурированном в соответствии с федеральной информационной адресной системой виде	Российская Федерация, Краснодарский край, Ейский р-н, Ейск г
1.2.	Дополнительные сведения о местоположении земельного участка	с/т Восход, участок 510
2.	Площадь земельного участка ± величина погрешности определения (вычисления) площади ($P \pm \Delta P$), м ²	500 ± 8,00
3.	Формула, примененная для вычисления предельной погрешности определения площади земельного участка, с подставленными значениями и итоговые (вычисленные) значения	$3,5 * 0,10 * \sqrt{(500,00)} = 8$
4.	Площадь земельного участка согласно сведениям Единого государственного реестра недвижимости (Ркад), м ²	502,00
5.	Оценка расхождения Р и Ркад ($P - P_{кад}$), м ²	2
6.	Предельный минимальный и максимальный размеры земельного участка (Рмин и Рмакс), м ²	Рмин = 300 Рмакс = 1 500
7.	Вид (виды) разрешенного использования	для садоводства
7.1.	Дополнительные сведения об использовании земельного участка	—
8.	Кадастровый или иной государственный учетный номер (инвентарный) здания, сооружения, объекта незавершенного строительства, расположенного на земельном участке	—
9.	Сведения о земельных участках (землях общего пользования, территории общего пользования), посредством которых обеспечивается доступ	—
10.	Иные сведения	—
4. Пояснения к сведениям об уточняемом земельном участке с кадастровым номером		23:42:0708006:602 :
1.	—	—

1. Сведения о характерных точках границ уточняемого земельного участка с кадастровым номером 23:42:0708006:604 :
 Система координат МСК-23, зона 1 Зона № 1

Обозначение характерных точек границ	Координаты, м				Метод определения координат	Формулы, примененные для расчета средней квадратической погрешности определения координат характерных точек границ (Mt), с подставленными в такие формулы значениями и итоговые (вычисленные) значения Mt, м	Описание закрепления точки
	содержатся в Едином государственном реестре недвижимости		определены в результате выполнения комплексных кадастровых работ				
	X	Y	X	Y			
1	2	3	4	5	6	7	8
492	—	—	658 315,50	1 324 720,86	Метод спутниковых геодезических измерений (определений)	—	Нет закрепления
493	—	—	658 315,56	1 324 740,77			
494	—	—	658 290,21	1 324 741,24			
495	—	—	658 289,92	1 324 721,24			
496	—	—	658 290,40	1 324 721,23			
492	—	—	658 315,50	1 324 720,86			

2. Сведения о частях границ уточняемого земельного участка с кадастровым номером 23:42:0708006:604 :

Обозначение части границ		Горизонтальное проложение (S), м	Описание прохождения части границ	Сведения о согласовании местоположения границ (согласовано/спорное)
от т.	до т.			
1	2	3	4	5
492	493	19,91	Согласовано	согласовано
493	494	25,35		
494	495	20,00		
495	496	0,48		
496	492	25,10		

3. Сведения о характеристиках уточняемого земельного участка с кадастровым номером 23:42:0708006:604 :

№ п/п	Наименование характеристики земельного участка	Значение характеристики
1	2	3

1	2	3
1.	Адрес земельного участка	—
1.1.	Сведения о местоположении земельного участка (при отсутствии адреса) в структурированном в соответствии с федеральной информационной адресной системой виде	Российская Федерация, Краснодарский край, Ейский р-н, Ейск г
1.2.	Дополнительные сведения о местоположении земельного участка	с/т Восход, участок 515
2.	Площадь земельного участка ± величина погрешности определения (вычисления) площади ($P \pm \Delta P$), м ²	508 ± 8,00
3.	Формула, примененная для вычисления предельной погрешности определения площади земельного участка, с подставленными значениями и итоговые (вычисленные) значения	$3,5 * 0,10 * \sqrt{(508,00)} = 8$
4.	Площадь земельного участка согласно сведениям Единого государственного реестра недвижимости (Ркад), м ²	500,00
5.	Оценка расхождения Р и Ркад ($P - P_{кад}$), м ²	8
6.	Предельный минимальный и максимальный размеры земельного участка (Рмин и Рмакс), м ²	Рмин = 300 Рмакс = 1 500
7.	Вид (виды) разрешенного использования	Земельные участки садоводческих товариществ
7.1.	Дополнительные сведения об использовании земельного участка	—
8.	Кадастровый или иной государственный учетный номер (инвентарный) здания, сооружения, объекта незавершенного строительства, расположенного на земельном участке	—
9.	Сведения о земельных участках (землях общего пользования, территории общего пользования), посредством которых обеспечивается доступ	—
10.	Иные сведения	—
4. Пояснения к сведениям об уточняемом земельном участке с кадастровым номером		23:42:0708006:604 :
1.	—	—

1. Сведения о характерных точках границ уточняемого земельного участка с кадастровым номером 23:42:0708006:606 :
 Система координат МСК-23, зона 1 Зона № 1

Обозначение характерных точек границ	Координаты, м				Метод определения координат	Формулы, примененные для расчета средней квадратической погрешности определения координат характерных точек границ (Mt), с подставленными в такие формулы значениями и итоговые (вычисленные) значения Mt, м	Описание закрепления точки
	содержатся в Едином государственном реестре недвижимости		определены в результате выполнения комплексных кадастровых работ				
	X	Y	X	Y			
1	2	3	4	5	6	7	8
465	—	—	658 344,11	1 324 720,52	Метод спутниковых геодезических измерений (определений)	—	Нет закрепления
426	—	—	658 344,11	1 324 740,52			
466	—	—	658 319,55	1 324 741,14			
467	—	—	658 319,11	1 324 720,74			
465	—	—	658 344,11	1 324 720,52			

2. Сведения о частях границ уточняемого земельного участка с кадастровым номером 23:42:0708006:606 :

Обозначение части границ		Горизонтальное проложение (S), м	Описание прохождения части границ	Сведения о согласовании местоположения границ (согласовано/спорное)
от т.	до т.			
1	2	3	4	5
465	426	20,00	Согласовано	согласовано
426	466	24,57		
466	467	20,40		
467	465	25,00		

3. Сведения о характеристиках уточняемого земельного участка с кадастровым номером 23:42:0708006:606 :

№ п/п	Наименование характеристики земельного участка	Значение характеристики
1	2	3

1	2	3
1.	Адрес земельного участка	—
1.1.	Сведения о местоположении земельного участка (при отсутствии адреса) в структурированном в соответствии с федеральной информационной адресной системой виде	Российская Федерация, Краснодарский край, Ейский р-н, Ейск г
1.2.	Дополнительные сведения о местоположении земельного участка	с/т Восход, участок 516
2.	Площадь земельного участка ± величина погрешности определения (вычисления) площади ($P \pm \Delta P$), м ²	501 ± 8,00
3.	Формула, примененная для вычисления предельной погрешности определения площади земельного участка, с подставленными значениями и итоговые (вычисленные) значения	$3,5 * 0,10 * \sqrt{(501,00)} = 8$
4.	Площадь земельного участка согласно сведениям Единого государственного реестра недвижимости (Ркад), м ²	500,00
5.	Оценка расхождения Р и Ркад ($P - P_{кад}$), м ²	1
6.	Предельный минимальный и максимальный размеры земельного участка (Рмин и Рмакс), м ²	Рмин = 300 Рмакс = 1 500
7.	Вид (виды) разрешенного использования	Земельные участки садоводческих товариществ
7.1.	Дополнительные сведения об использовании земельного участка	—
8.	Кадастровый или иной государственный учетный номер (инвентарный) здания, сооружения, объекта незавершенного строительства, расположенного на земельном участке	23:42:0708006:1073
9.	Сведения о земельных участках (землях общего пользования, территории общего пользования), посредством которых обеспечивается доступ	—
10.	Иные сведения	—
4. Пояснения к сведениям об уточняемом земельном участке с кадастровым номером		23:42:0708006:606 :
1.	—	—

1. Сведения о характерных точках границ уточняемого земельного участка с кадастровым номером 23:42:0708006:607 :
 Система координат МСК-23, зона 1 Зона № 1

Обозначение характерных точек границ	Координаты, м				Метод определения координат	Формулы, примененные для расчета средней квадратической погрешности определения координат характерных точек границ (Mt), с подставленными в такие формулы значениями и итоговые (вычисленные) значения Mt, м	Описание закрепления точки
	содержатся в Едином государственном реестре недвижимости		определены в результате выполнения комплексных кадастровых работ				
	X	Y	X	Y			
1	2	3	4	5	6	7	8
465	658 344,11	1 324 720,52	658 344,11	1 324 720,52	Метод спутниковых геодезических измерений (определений)	—	Нет закрепления
467	658 319,11	1 324 720,74	658 319,11	1 324 720,74			
976	658 319,02	1 324 700,74	658 319,02	1 324 700,74			
429	658 344,01	1 324 700,52	658 344,01	1 324 700,52			
465	658 344,11	1 324 720,52	658 344,11	1 324 720,52			

2. Сведения о частях границ уточняемого земельного участка с кадастровым номером 23:42:0708006:607 :

Обозначение части границ		Горизонтальное проложение (S), м	Описание прохождения части границ	Сведения о согласовании местоположения границ (согласовано/спорное)
от т.	до т.			
1	2	3	4	5
465	467	25,00	Согласовано	согласовано
467	976	20,00		
976	429	24,99		
429	465	20,00		

3. Сведения о характеристиках уточняемого земельного участка с кадастровым номером 23:42:0708006:607 :

№ п/п	Наименование характеристики земельного участка	Значение характеристики
1	2	3

1	2	3
1.	Адрес земельного участка	—
1.1.	Сведения о местоположении земельного участка (при отсутствии адреса) в структурированном в соответствии с федеральной информационной адресной системой виде	Российская Федерация, Краснодарский край, Ейский р-н, Ейск г
1.2.	Дополнительные сведения о местоположении земельного участка	с/т Восход, участок 518
2.	Площадь земельного участка ± величина погрешности определения (вычисления) площади ($P \pm \Delta P$), м ²	500 ± 8,00
3.	Формула, примененная для вычисления предельной погрешности определения площади земельного участка, с подставленными значениями и итоговые (вычисленные) значения	$3,5 * 0,10 * \sqrt{(500,00)} = 8$
4.	Площадь земельного участка согласно сведениям Единого государственного реестра недвижимости (Ркад), м ²	500,00
5.	Оценка расхождения Р и Ркад ($P - P_{кад}$), м ²	0
6.	Предельный минимальный и максимальный размеры земельного участка (Рмин и Рмакс), м ²	Рмин = 300 Рмакс = 1 500
7.	Вид (виды) разрешенного использования	Для садоводства
7.1.	Дополнительные сведения об использовании земельного участка	—
8.	Кадастровый или иной государственный учетный номер (инвентарный) здания, сооружения, объекта незавершенного строительства, расположенного на земельном участке	—
9.	Сведения о земельных участках (землях общего пользования, территории общего пользования), посредством которых обеспечивается доступ	—
10.	Иные сведения	—
4. Пояснения к сведениям об уточняемом земельном участке с кадастровым номером		23:42:0708006:607 :
1.	—	—

1. Сведения о характерных точках границ уточняемого земельного участка с кадастровым номером 23:42:0708006:608 :
 Система координат МСК-23, зона 1 Зона № 1

Обозначение характерных точек границ	Координаты, м				Метод определения координат	Формулы, примененные для расчета средней квадратической погрешности определения координат характерных точек границ (Mt), с подставленными в такие формулы значениями и итоговые (вычисленные) значения Mt, м	Описание закрепления точки
	содержатся в Едином государственном реестре недвижимости		определены в результате выполнения комплексных кадастровых работ				
	X	Y	X	Y			
1	2	3	4	5	6	7	8
974	658 315,31	1 324 680,75	658 315,31	1 324 680,75	Метод спутниковых геодезических измерений (определений)	—	Нет закрепления
975	658 315,21	1 324 700,67	658 315,21	1 324 700,67			
524	658 290,11	1 324 701,03	658 290,11	1 324 701,03			
523	658 290,21	1 324 681,11	658 290,21	1 324 681,11			
974	658 315,31	1 324 680,75	658 315,31	1 324 680,75			

2. Сведения о частях границ уточняемого земельного участка с кадастровым номером 23:42:0708006:608 :

Обозначение части границ		Горизонтальное проложение (S), м	Описание прохождения части границ	Сведения о согласовании местоположения границ (согласовано/спорное)
от т.	до т.			
1	2	3	4	5
974	975	19,92	Согласовано	согласовано
975	524	25,10		
524	523	19,92		
523	974	25,10		

3. Сведения о характеристиках уточняемого земельного участка с кадастровым номером 23:42:0708006:608 :

№ п/п	Наименование характеристики земельного участка	Значение характеристики
1	2	3

1	2	3
1.	Адрес земельного участка	—
1.1.	Сведения о местоположении земельного участка (при отсутствии адреса) в структурированном в соответствии с федеральной информационной адресной системой виде	Российская Федерация, Краснодарский край, Ейский р-н, Ейск г
1.2.	Дополнительные сведения о местоположении земельного участка	с/т Восход, участок 519
2.	Площадь земельного участка ± величина погрешности определения (вычисления) площади ($P \pm \Delta P$), м ²	500 ± 8,00
3.	Формула, примененная для вычисления предельной погрешности определения площади земельного участка, с подставленными значениями и итоговые (вычисленные) значения	$3,5 * 0,10 * \sqrt{(500,00)} = 8$
4.	Площадь земельного участка согласно сведениям Единого государственного реестра недвижимости (Ркад), м ²	500,00
5.	Оценка расхождения P и Ркад (P - Ркад), м ²	0
6.	Предельный минимальный и максимальный размеры земельного участка (Рмин и Рмакс), м ²	Рмин = 300 Рмакс = 1 500
7.	Вид (виды) разрешенного использования	Для садоводства
7.1.	Дополнительные сведения об использовании земельного участка	—
8.	Кадастровый или иной государственный учетный номер (инвентарный) здания, сооружения, объекта незавершенного строительства, расположенного на земельном участке	—
9.	Сведения о земельных участках (землях общего пользования, территории общего пользования), посредством которых обеспечивается доступ	—
10.	Иные сведения	—
4. Пояснения к сведениям об уточняемом земельном участке с кадастровым номером		23:42:0708006:608 :
1.	—	—

1. Сведения о характерных точках границ уточняемого земельного участка с кадастровым номером 23:42:0708006:610 :
 Система координат МСК-23, зона 1 Зона № 1

Обозначение характерных точек границ	Координаты, м				Метод определения координат	Формулы, примененные для расчета средней квадратической погрешности определения координат характерных точек границ (Mt), с подставленными в такие формулы значениями и итоговые (вычисленные) значения Mt, м	Описание закрепления точки
	содержатся в Едином государственном реестре недвижимости		определены в результате выполнения комплексных кадастровых работ				
	X	Y	X	Y			
1	2	3	4	5	6	7	8
432	—	—	658 343,40	1 324 660,94	Метод спутниковых геодезических измерений (определений)	—	Нет закрепления
430	—	—	658 343,69	1 324 680,52			
464	—	—	658 318,69	1 324 680,79			
463	—	—	658 318,33	1 324 660,95			
432	—	—	658 343,40	1 324 660,94			

2. Сведения о частях границ уточняемого земельного участка с кадастровым номером 23:42:0708006:610 :

Обозначение части границ		Горизонтальное проложение (S), м	Описание прохождения части границ	Сведения о согласовании местоположения границ (согласовано/спорное)
от т.	до т.			
1	2	3	4	5
432	430	19,58	Согласовано	согласовано
430	464	25,00		
464	463	19,84		
463	432	25,07		

3. Сведения о характеристиках уточняемого земельного участка с кадастровым номером 23:42:0708006:610 :

№ п/п	Наименование характеристики земельного участка	Значение характеристики
1	2	3

1	2	3
1.	Адрес земельного участка	—
1.1.	Сведения о местоположении земельного участка (при отсутствии адреса) в структурированном в соответствии с федеральной информационной адресной системой виде	Российская Федерация, Краснодарский край, Ейский р-н, Ейск г
1.2.	Дополнительные сведения о местоположении земельного участка	с/т Восход, участок 522
2.	Площадь земельного участка ± величина погрешности определения (вычисления) площади ($P \pm \Delta P$), м ²	493 ± 8,00
3.	Формула, примененная для вычисления предельной погрешности определения площади земельного участка, с подставленными значениями и итоговые (вычисленные) значения	$3,5 * 0,10 * \sqrt{(493,00)} = 8$
4.	Площадь земельного участка согласно сведениям Единого государственного реестра недвижимости (Ркад), м ²	500,00
5.	Оценка расхождения Р и Ркад ($P - P_{кад}$), м ²	7
6.	Предельный минимальный и максимальный размеры земельного участка (Рмин и Рмакс), м ²	Рмин = 300 Рмакс = 1 500
7.	Вид (виды) разрешенного использования	Земельные участки садоводческих товариществ
7.1.	Дополнительные сведения об использовании земельного участка	—
8.	Кадастровый или иной государственный учетный номер (инвентарный) здания, сооружения, объекта незавершенного строительства, расположенного на земельном участке	—
9.	Сведения о земельных участках (землях общего пользования, территории общего пользования), посредством которых обеспечивается доступ	—
10.	Иные сведения	—
4. Пояснения к сведениям об уточняемом земельном участке с кадастровым номером		23:42:0708006:610 :
1.	—	—

1. Сведения о характерных точках границ уточняемого земельного участка с кадастровым номером 23:42:0708006:612 :
 Система координат МСК-23, зона 1 Зона № 1

Обозначение характерных точек границ	Координаты, м				Метод определения координат	Формулы, примененные для расчета средней квадратической погрешности определения координат характерных точек границ (Mt), с подставленными в такие формулы значениями и итоговые (вычисленные) значения Mt, м	Описание закрепления точки
	содержатся в Едином государственном реестре недвижимости		определены в результате выполнения комплексных кадастровых работ				
	X	Y	X	Y			
1	2	3	4	5	6	7	8
435	—	—	658 343,10	1 324 640,94	Метод спутниковых геодезических измерений (определений)	—	Нет закрепления
432	—	—	658 343,40	1 324 660,94			
463	—	—	658 318,33	1 324 660,95			
461	—	—	658 317,97	1 324 641,14			
435	—	—	658 343,10	1 324 640,94			

2. Сведения о частях границ уточняемого земельного участка с кадастровым номером 23:42:0708006:612 :

Обозначение части границ		Горизонтальное проложение (S), м	Описание прохождения части границ	Сведения о согласовании местоположения границ (согласовано/спорное)
от т.	до т.			
1	2	3	4	5
435	432	20,00	Согласовано	согласовано
432	463	25,07		
463	461	19,81		
461	435	25,13		

3. Сведения о характеристиках уточняемого земельного участка с кадастровым номером 23:42:0708006:612 :

№ п/п	Наименование характеристики земельного участка	Значение характеристики
1	2	3

1	2	3
1.	Адрес земельного участка	—
1.1.	Сведения о местоположении земельного участка (при отсутствии адреса) в структурированном в соответствии с федеральной информационной адресной системой виде	Российская Федерация, Краснодарский край, Ейский р-н, Ейск г
1.2.	Дополнительные сведения о местоположении земельного участка	с/т Восход, участок 524
2.	Площадь земельного участка ± величина погрешности определения (вычисления) площади ($P \pm \Delta P$), м ²	500 ± 8,00
3.	Формула, примененная для вычисления предельной погрешности определения площади земельного участка, с подставленными значениями и итоговые (вычисленные) значения	$3,5 * 0,10 * \sqrt{(500,00)} = 8$
4.	Площадь земельного участка согласно сведениям Единого государственного реестра недвижимости (Ркад), м ²	500,00
5.	Оценка расхождения P и Ркад (P - Ркад), м ²	0
6.	Предельный минимальный и максимальный размеры земельного участка (Рмин и Рмакс), м ²	Рмин = 300 Рмакс = 1 500
7.	Вид (виды) разрешенного использования	Земельные участки садоводческих товариществ
7.1.	Дополнительные сведения об использовании земельного участка	—
8.	Кадастровый или иной государственный учетный номер (инвентарный) здания, сооружения, объекта незавершенного строительства, расположенного на земельном участке	—
9.	Сведения о земельных участках (землях общего пользования, территории общего пользования), посредством которых обеспечивается доступ	—
10.	Иные сведения	—
4. Пояснения к сведениям об уточняемом земельном участке с кадастровым номером		23:42:0708006:612 :
1.	—	—

1. Сведения о характерных точках границ уточняемого земельного участка с кадастровым номером 23:42:0708006:613 :
 Система координат МСК-23, зона 1 Зона № 1

Обозначение характерных точек границ	Координаты, м				Метод определения координат	Формулы, примененные для расчета средней квадратической погрешности определения координат характерных точек границ (Mt), с подставленными в такие формулы значениями и итоговые (вычисленные) значения Mt, м	Описание закрепления точки
	содержатся в Едином государственном реестре недвижимости		определены в результате выполнения комплексных кадастровых работ				
	X	Y	X	Y			
1	2	3	4	5	6	7	8
498	658 313,52	1 324 600,87	658 313,52	1 324 600,87	Метод спутниковых геодезических измерений (определений)	—	Нет закрепления
971	658 314,00	1 324 620,81	658 314,00	1 324 620,81			
532	658 289,48	1 324 620,92	658 289,48	1 324 620,92			
499	658 289,16	1 324 600,97	658 289,16	1 324 600,97			
498	658 313,52	1 324 600,87	658 313,52	1 324 600,87			

2. Сведения о частях границ уточняемого земельного участка с кадастровым номером 23:42:0708006:613 :

Обозначение части границ		Горизонтальное проложение (S), м	Описание прохождения части границ	Сведения о согласовании местоположения границ (согласовано/спорное)
от т.	до т.			
1	2	3	4	5
498	971	19,95	Согласовано	согласовано
971	532	24,52		
532	499	19,95		
499	498	24,36		

3. Сведения о характеристиках уточняемого земельного участка с кадастровым номером 23:42:0708006:613 :

№ п/п	Наименование характеристики земельного участка	Значение характеристики
1	2	3

1	2	3
1.	Адрес земельного участка	—
1.1.	Сведения о местоположении земельного участка (при отсутствии адреса) в структурированном в соответствии с федеральной информационной адресной системой виде	Российская Федерация, Краснодарский край, Ейский р-н, Ейск г
1.2.	Дополнительные сведения о местоположении земельного участка	с/т Восход, участок 527
2.	Площадь земельного участка ± величина погрешности определения (вычисления) площади ($P \pm \Delta P$), м ²	488 ± 8,00
3.	Формула, примененная для вычисления предельной погрешности определения площади земельного участка, с подставленными значениями и итоговые (вычисленные) значения	$3,5 * 0,10 * \sqrt{(488,00)} = 8$
4.	Площадь земельного участка согласно сведениям Единого государственного реестра недвижимости (Ркад), м ²	487,00
5.	Оценка расхождения Р и Ркад ($P - P_{кад}$), м ²	1
6.	Предельный минимальный и максимальный размеры земельного участка (Рмин и Рмакс), м ²	Рмин = 300 Рмакс = 1 500
7.	Вид (виды) разрешенного использования	Для садоводства
7.1.	Дополнительные сведения об использовании земельного участка	—
8.	Кадастровый или иной государственный учетный номер (инвентарный) здания, сооружения, объекта незавершенного строительства, расположенного на земельном участке	—
9.	Сведения о земельных участках (землях общего пользования, территории общего пользования), посредством которых обеспечивается доступ	—
10.	Иные сведения	—
4. Пояснения к сведениям об уточняемом земельном участке с кадастровым номером		23:42:0708006:613 :
1.	—	—

1. Сведения о характерных точках границ уточняемого земельного участка с кадастровым номером 23:42:0708006:614 :
 Система координат Местная система координат Зона № 0

Обозначение характерных точек границ	Координаты, м				Метод определения координат	Формулы, примененные для расчета средней квадратической погрешности определения координат характерных точек границ (Mt), с подставленными в такие формулы значениями и итоговые (вычисленные) значения Mt, м	Описание закрепления точки
	содержатся в Едином государственном реестре недвижимости		определены в результате выполнения комплексных кадастровых работ				
	X	Y	X	Y			
1	2	3	4	5	6	7	8
457	—	—	658 342,34	1 324 601,01	Метод спутниковых геодезических измерений (определений)	—	Нет закрепления
436	—	—	658 343,14	1 324 620,93			
458	—	—	658 317,79	1 324 621,33			
459	—	—	658 317,79	1 324 621,09			
460	—	—	658 317,88	1 324 601,52			
457	—	—	658 342,34	1 324 601,01			

2. Сведения о частях границ уточняемого земельного участка с кадастровым номером 23:42:0708006:614 :

Обозначение части границ		Горизонтальное проложение (S), м	Описание прохождения части границ	Сведения о согласовании местоположения границ (согласовано/спорное)
от т.	до т.			
1	2	3	4	5
457	436	19,94	Согласовано	согласовано
436	458	25,35		
458	459	0,24		
459	460	19,57		
460	457	24,47		

3. Сведения о характеристиках уточняемого земельного участка с кадастровым номером 23:42:0708006:614 :

№ п/п	Наименование характеристики земельного участка	Значение характеристики
1	2	3

1	2	3
1.	Адрес земельного участка	—
1.1.	Сведения о местоположении земельного участка (при отсутствии адреса) в структурированном в соответствии с федеральной информационной адресной системой виде	Российская Федерация, Краснодарский край, Ейский р-н, Ейск г
1.2.	Дополнительные сведения о местоположении земельного участка	с/т Восход, участок 528
2.	Площадь земельного участка ± величина погрешности определения (вычисления) площади ($P \pm \Delta P$), м ²	495 ± 8,00
3.	Формула, примененная для вычисления предельной погрешности определения площади земельного участка, с подставленными значениями и итоговые (вычисленные) значения	$3,5 * 0,10 * \sqrt{(495,00)} = 8$
4.	Площадь земельного участка согласно сведениям Единого государственного реестра недвижимости (Ркад), м ²	500,00
5.	Оценка расхождения Р и Ркад ($P - P_{кад}$), м ²	5
6.	Предельный минимальный и максимальный размеры земельного участка (Рмин и Рмакс), м ²	Рмин = 300 Рмакс = 1 500
7.	Вид (виды) разрешенного использования	Земельные участки садоводческих товариществ
7.1.	Дополнительные сведения об использовании земельного участка	—
8.	Кадастровый или иной государственный учетный номер (инвентарный) здания, сооружения, объекта незавершенного строительства, расположенного на земельном участке	23:42:0708006:1100
9.	Сведения о земельных участках (землях общего пользования, территории общего пользования), посредством которых обеспечивается доступ	—
10.	Иные сведения	—
4. Пояснения к сведениям об уточняемом земельном участке с кадастровым номером		23:42:0708006:614 :
1.	—	—

1. Сведения о характерных точках границ уточняемого земельного участка с кадастровым номером 23:42:0708006:615 :
 Система координат МСК-23, зона 1 Зона № 1

Обозначение характерных точек границ	Координаты, м				Метод определения координат	Формулы, примененные для расчета средней квадратической погрешности определения координат характерных точек границ (Mt), с подставленными в такие формулы значениями и итоговые (вычисленные) значения Mt, м	Описание закрепления точки
	содержатся в Едином государственном реестре недвижимости		определены в результате выполнения комплексных кадастровых работ				
	X	Y	X	Y			
1	2	3	4	5	6	7	8
497	—	—	658 313,31	1 324 580,85	Метод спутниковых геодезических измерений (определений)	—	Нет закрепления
498	—	—	658 313,52	1 324 600,87			
499	—	—	658 289,16	1 324 600,97			
500	—	—	658 288,83	1 324 580,98			
497	—	—	658 313,31	1 324 580,85			

2. Сведения о частях границ уточняемого земельного участка с кадастровым номером 23:42:0708006:615 :

Обозначение части границ		Горизонтальное проложение (S), м	Описание прохождения части границ	Сведения о согласовании местоположения границ (согласовано/спорное)
от т.	до т.			
1	2	3	4	5
497	498	20,02	Согласовано	согласовано
498	499	24,36		
499	500	19,99		
500	497	24,48		

3. Сведения о характеристиках уточняемого земельного участка с кадастровым номером 23:42:0708006:615 :

№ п/п	Наименование характеристики земельного участка	Значение характеристики
1	2	3

1	2	3
1.	Адрес земельного участка	—
1.1.	Сведения о местоположении земельного участка (при отсутствии адреса) в структурированном в соответствии с федеральной информационной адресной системой виде	Российская Федерация, Краснодарский край, Ейский р-н, Ейск г
1.2.	Дополнительные сведения о местоположении земельного участка	с/т Восход, участок 529
2.	Площадь земельного участка ± величина погрешности определения (вычисления) площади ($P \pm \Delta P$), м ²	489 ± 8,00
3.	Формула, примененная для вычисления предельной погрешности определения площади земельного участка, с подставленными значениями и итоговые (вычисленные) значения	$3,5 * 0,10 * \sqrt{(489,00)} = 8$
4.	Площадь земельного участка согласно сведениям Единого государственного реестра недвижимости (Ркад), м ²	500,00
5.	Оценка расхождения Р и Ркад (Р - Ркад), м ²	11
6.	Предельный минимальный и максимальный размеры земельного участка (Рмин и Рмакс), м ²	Рмин = 300 Рмакс = 1 500
7.	Вид (виды) разрешенного использования	Земельные участки садоводческих товариществ
7.1.	Дополнительные сведения об использовании земельного участка	—
8.	Кадастровый или иной государственный учетный номер (инвентарный) здания, сооружения, объекта незавершенного строительства, расположенного на земельном участке	23:42:0708006:827
9.	Сведения о земельных участках (землях общего пользования, территории общего пользования), посредством которых обеспечивается доступ	—
10.	Иные сведения	—
4. Пояснения к сведениям об уточняемом земельном участке с кадастровым номером		23:42:0708006:615 :
1.	—	—

1. Сведения о характерных точках границ уточняемого земельного участка с кадастровым номером 23:42:0708006:616 :
 Система координат МСК-23, зона 1 Зона № 1

Обозначение характерных точек границ	Координаты, м				Метод определения координат	Формулы, примененные для расчета средней квадратической погрешности определения координат характерных точек границ (Mt), с подставленными в такие формулы значениями и итоговые (вычисленные) значения Mt, м	Описание закрепления точки
	содержатся в Едином государственном реестре недвижимости		определены в результате выполнения комплексных кадастровых работ				
	X	Y	X	Y			
1	2	3	4	5	6	7	8
441	—	—	658 341,76	1 324 561,07	Метод спутниковых геодезических измерений (определений)	—	Нет закрепления
440	—	—	658 342,52	1 324 580,69			
455	—	—	658 317,52	1 324 581,52			
456	—	—	658 316,74	1 324 561,54			
441	—	—	658 341,76	1 324 561,07			

2. Сведения о частях границ уточняемого земельного участка с кадастровым номером 23:42:0708006:616 :

Обозначение части границ		Горизонтальное проложение (S), м	Описание прохождения части границ	Сведения о согласовании местоположения границ (согласовано/спорное)
от т.	до т.			
1	2	3	4	5
441	440	19,63	Согласовано	согласовано
440	455	25,01		
455	456	20,00		
456	441	25,02		

3. Сведения о характеристиках уточняемого земельного участка с кадастровым номером 23:42:0708006:616 :

№ п/п	Наименование характеристики земельного участка	Значение характеристики
1	2	3

1	2	3
1.	Адрес земельного участка	—
1.1.	Сведения о местоположении земельного участка (при отсутствии адреса) в структурированном в соответствии с федеральной информационной адресной системой виде	Российская Федерация, Краснодарский край, Ейский р-н, Ейск г
1.2.	Дополнительные сведения о местоположении земельного участка	с/т Восход, участок 532
2.	Площадь земельного участка ± величина погрешности определения (вычисления) площади ($P \pm \Delta P$), м ²	496 ± 8,00
3.	Формула, примененная для вычисления предельной погрешности определения площади земельного участка, с подставленными значениями и итоговые (вычисленные) значения	$3,5 * 0,10 * \sqrt{(496,00)} = 8$
4.	Площадь земельного участка согласно сведениям Единого государственного реестра недвижимости (Ркад), м ²	500,00
5.	Оценка расхождения Р и Ркад ($P - P_{кад}$), м ²	4
6.	Предельный минимальный и максимальный размеры земельного участка (Рмин и Рмакс), м ²	Рмин = 300 Рмакс = 1 500
7.	Вид (виды) разрешенного использования	Земельные участки садоводческих товариществ
7.1.	Дополнительные сведения об использовании земельного участка	—
8.	Кадастровый или иной государственный учетный номер (инвентарный) здания, сооружения, объекта незавершенного строительства, расположенного на земельном участке	—
9.	Сведения о земельных участках (землях общего пользования, территории общего пользования), посредством которых обеспечивается доступ	—
10.	Иные сведения	—
4. Пояснения к сведениям об уточняемом земельном участке с кадастровым номером		23:42:0708006:616 :
1.	—	—

1. Сведения о характерных точках границ уточняемого земельного участка с кадастровым номером 23:42:0708006:618 :
 Система координат МСК-23, зона 1 Зона № 1

Обозначение характерных точек границ	Координаты, м				Метод определения координат	Формулы, примененные для расчета средней квадратической погрешности определения координат характерных точек границ (Mt), с подставленными в такие формулы значениями и итоговые (вычисленные) значения Mt, м	Описание закрепления точки
	содержатся в Едином государственном реестре недвижимости		определены в результате выполнения комплексных кадастровых работ				
	X	Y	X	Y			
1	2	3	4	5	6	7	8
969	658 316,75	1 324 541,34	658 316,75	1 324 541,34	Метод спутниковых геодезических измерений (определений)	—	Нет закрепления
443	658 342,03	1 324 540,98	658 342,03	1 324 540,98			
441	658 341,76	1 324 561,07	658 341,76	1 324 561,07			
456	658 316,74	1 324 561,54	658 316,74	1 324 561,54			
969	658 316,75	1 324 541,34	658 316,75	1 324 541,34			

2. Сведения о частях границ уточняемого земельного участка с кадастровым номером 23:42:0708006:618 :

Обозначение части границ		Горизонтальное проложение (S), м	Описание прохождения части границ	Сведения о согласовании местоположения границ (согласовано/спорное)
от т.	до т.			
1	2	3	4	5
969	443	25,28	Согласовано	согласовано
443	441	20,09		
441	456	25,02		
456	969	20,20		

3. Сведения о характеристиках уточняемого земельного участка с кадастровым номером 23:42:0708006:618 :

№ п/п	Наименование характеристики земельного участка	Значение характеристики
1	2	3

1	2	3
1.	Адрес земельного участка	—
1.1.	Сведения о местоположении земельного участка (при отсутствии адреса) в структурированном в соответствии с федеральной информационной адресной системой виде	Российская Федерация, Краснодарский край, Ейский р-н, Ейск г
1.2.	Дополнительные сведения о местоположении земельного участка	с/т Восход, участок 534
2.	Площадь земельного участка ± величина погрешности определения (вычисления) площади ($P \pm \Delta P$), м ²	507 ± 8,00
3.	Формула, примененная для вычисления предельной погрешности определения площади земельного участка, с подставленными значениями и итоговые (вычисленные) значения	$3,5 * 0,10 * \sqrt{(507,00)} = 8$
4.	Площадь земельного участка согласно сведениям Единого государственного реестра недвижимости (Ркад), м ²	507,00
5.	Оценка расхождения Р и Ркад ($P - P_{кад}$), м ²	0
6.	Предельный минимальный и максимальный размеры земельного участка (Рмин и Рмакс), м ²	Рмин = 300 Рмакс = 1 500
7.	Вид (виды) разрешенного использования	Для садоводства
7.1.	Дополнительные сведения об использовании земельного участка	—
8.	Кадастровый или иной государственный учетный номер (инвентарный) здания, сооружения, объекта незавершенного строительства, расположенного на земельном участке	—
9.	Сведения о земельных участках (землях общего пользования, территории общего пользования), посредством которых обеспечивается доступ	—
10.	Иные сведения	—
4. Пояснения к сведениям об уточняемом земельном участке с кадастровым номером		23:42:0708006:618
1.	—	—

1. Сведения о характерных точках границ уточняемого земельного участка с кадастровым номером 23:42:0708006:619 :
 Система координат МСК-23, зона 1 Зона № 1

Обозначение характерных точек границ	Координаты, м				Метод определения координат	Формулы, примененные для расчета средней квадратической погрешности определения координат характерных точек границ (Mt), с подставленными в такие формулы значениями и итоговые (вычисленные) значения Mt, м	Описание закрепления точки
	содержатся в Едином государственном реестре недвижимости		определены в результате выполнения комплексных кадастровых работ				
	X	Y	X	Y			
1	2	3	4	5	6	7	8
445	658 341,61	1 324 520,98	658 341,61	1 324 520,98	Метод спутниковых геодезических измерений (определений)	—	Нет закрепления
443	658 342,03	1 324 540,98	658 342,03	1 324 540,98			
969	658 316,75	1 324 541,34	658 316,75	1 324 541,34			
970	658 316,46	1 324 520,85	658 316,46	1 324 520,85			
445	658 341,61	1 324 520,98	658 341,61	1 324 520,98			

2. Сведения о частях границ уточняемого земельного участка с кадастровым номером 23:42:0708006:619 :

Обозначение части границ		Горизонтальное проложение (S), м	Описание прохождения части границ	Сведения о согласовании местоположения границ (согласовано/спорное)
от т.	до т.			
1	2	3	4	5
445	443	20,00	Согласовано	согласовано
443	969	25,28		
969	970	20,49		
970	445	25,15		

3. Сведения о характеристиках уточняемого земельного участка с кадастровым номером 23:42:0708006:619 :

№ п/п	Наименование характеристики земельного участка	Значение характеристики
1	2	3

1	2	3
1.	Адрес земельного участка	—
1.1.	Сведения о местоположении земельного участка (при отсутствии адреса) в структурированном в соответствии с федеральной информационной адресной системой виде	Российская Федерация, Краснодарский край, Ейский р-н, Ейск г
1.2.	Дополнительные сведения о местоположении земельного участка	с/т Восход, участок 536
2.	Площадь земельного участка ± величина погрешности определения (вычисления) площади ($P \pm \Delta P$), м ²	511 ± 8,00
3.	Формула, примененная для вычисления предельной погрешности определения площади земельного участка, с подставленными значениями и итоговые (вычисленные) значения	$3,5 * 0,10 * \sqrt{(511,00)} = 8$
4.	Площадь земельного участка согласно сведениям Единого государственного реестра недвижимости (Ркад), м ²	511,00
5.	Оценка расхождения Р и Ркад ($P - P_{кад}$), м ²	0
6.	Предельный минимальный и максимальный размеры земельного участка (Рмин и Рмакс), м ²	Рмин = 300 Рмакс = 1 500
7.	Вид (виды) разрешенного использования	Земельные участки садоводческих товариществ
7.1.	Дополнительные сведения об использовании земельного участка	—
8.	Кадастровый или иной государственный учетный номер (инвентарный) здания, сооружения, объекта незавершенного строительства, расположенного на земельном участке	—
9.	Сведения о земельных участках (землях общего пользования, территории общего пользования), посредством которых обеспечивается доступ	—
10.	Иные сведения	—
4. Пояснения к сведениям об уточняемом земельном участке с кадастровым номером		23:42:0708006:619 :
1.	—	—

1. Сведения о характерных точках границ уточняемого земельного участка с кадастровым номером 23:42:0708006:621 :
 Система координат МСК-23, зона 1 Зона № 1

Обозначение характерных точек границ	Координаты, м				Метод определения координат	Формулы, примененные для расчета средней квадратической погрешности определения координат характерных точек границ (Mt), с подставленными в такие формулы значениями и итоговые (вычисленные) значения Mt, м	Описание закрепления точки
	содержатся в Едином государственном реестре недвижимости		определены в результате выполнения комплексных кадастровых работ				
	X	Y	X	Y			
1	2	3	4	5	6	7	8
501	—	—	658 312,16	1 324 481,03	Метод спутниковых геодезических измерений (определений)	—	Нет закрепления
502	—	—	658 312,54	1 324 500,98			
503	—	—	658 287,47	1 324 501,14			
504	—	—	658 287,15	1 324 481,19			
501	—	—	658 312,16	1 324 481,03			

2. Сведения о частях границ уточняемого земельного участка с кадастровым номером 23:42:0708006:621 :

Обозначение части границ		Горизонтальное проложение (S), м	Описание прохождения части границ	Сведения о согласовании местоположения границ (согласовано/спорное)
от т.	до т.			
1	2	3	4	5
501	502	19,95	Согласовано	согласовано
502	503	25,07		
503	504	19,95		
504	501	25,01		

3. Сведения о характеристиках уточняемого земельного участка с кадастровым номером 23:42:0708006:621 :

№ п/п	Наименование характеристики земельного участка	Значение характеристики
1	2	3

1	2	3
1.	Адрес земельного участка	—
1.1.	Сведения о местоположении земельного участка (при отсутствии адреса) в структурированном в соответствии с федеральной информационной адресной системой виде	Российская Федерация, Краснодарский край, Ейский р-н, Ейск г
1.2.	Дополнительные сведения о местоположении земельного участка	с/т Восход, участок 539
2.	Площадь земельного участка ± величина погрешности определения (вычисления) площади ($P \pm \Delta P$), м ²	500 ± 8,00
3.	Формула, примененная для вычисления предельной погрешности определения площади земельного участка, с подставленными значениями и итоговые (вычисленные) значения	$3,5 * 0,10 * \sqrt{(500,00)} = 8$
4.	Площадь земельного участка согласно сведениям Единого государственного реестра недвижимости (Ркад), м ²	500,00
5.	Оценка расхождения Р и Ркад ($P - P_{кад}$), м ²	0
6.	Предельный минимальный и максимальный размеры земельного участка (Рмин и Рмакс), м ²	Рмин = 300 Рмакс = 1 500
7.	Вид (виды) разрешенного использования	Земельные участки садоводческих товариществ
7.1.	Дополнительные сведения об использовании земельного участка	—
8.	Кадастровый или иной государственный учетный номер (инвентарный) здания, сооружения, объекта незавершенного строительства, расположенного на земельном участке	—
9.	Сведения о земельных участках (землях общего пользования, территории общего пользования), посредством которых обеспечивается доступ	—
10.	Иные сведения	—
4. Пояснения к сведениям об уточняемом земельном участке с кадастровым номером		23:42:0708006:621 :
1.	—	—

1. Сведения о характерных точках границ уточняемого земельного участка с кадастровым номером 23:42:0708006:622 :
 Система координат МСК-23, зона 1 Зона № 1

Обозначение характерных точек границ	Координаты, м				Метод определения координат	Формулы, примененные для расчета средней квадратической погрешности определения координат характерных точек границ (Mt), с подставленными в такие формулы значениями и итоговые (вычисленные) значения Mt, м	Описание закрепления точки
	содержатся в Едином государственном реестре недвижимости		определены в результате выполнения комплексных кадастровых работ				
	X	Y	X	Y			
1	2	3	4	5	6	7	8
505	—	—	658 311,78	1 324 460,96	Метод спутниковых геодезических измерений (определений)	—	Нет закрепления
501	—	—	658 312,16	1 324 481,03			
504	—	—	658 287,15	1 324 481,19			
506	—	—	658 286,83	1 324 461,24			
505	—	—	658 311,78	1 324 460,96			

2. Сведения о частях границ уточняемого земельного участка с кадастровым номером 23:42:0708006:622 :

Обозначение части границ		Горизонтальное проложение (S), м	Описание прохождения части границ	Сведения о согласовании местоположения границ (согласовано/спорное)
от т.	до т.			
1	2	3	4	5
505	501	20,07	Согласовано	согласовано
501	504	25,01		
504	506	19,95		
506	505	24,95		

3. Сведения о характеристиках уточняемого земельного участка с кадастровым номером 23:42:0708006:622 :

№ п/п	Наименование характеристики земельного участка	Значение характеристики
1	2	3

1	2	3
1.	Адрес земельного участка	—
1.1.	Сведения о местоположении земельного участка (при отсутствии адреса) в структурированном в соответствии с федеральной информационной адресной системой виде	Российская Федерация, Краснодарский край, Ейский р-н, Ейск г
1.2.	Дополнительные сведения о местоположении земельного участка	с/т Восход, участок 541
2.	Площадь земельного участка ± величина погрешности определения (вычисления) площади ($P \pm \Delta P$), м ²	500 ± 8,00
3.	Формула, примененная для вычисления предельной погрешности определения площади земельного участка, с подставленными значениями и итоговые (вычисленные) значения	$3,5 * 0,10 * \sqrt{(500,00)} = 8$
4.	Площадь земельного участка согласно сведениям Единого государственного реестра недвижимости (Ркад), м ²	500,00
5.	Оценка расхождения Р и Ркад ($P - P_{кад}$), м ²	0
6.	Предельный минимальный и максимальный размеры земельного участка (Рмин и Рмакс), м ²	Рмин = 300 Рмакс = 1 500
7.	Вид (виды) разрешенного использования	Земельные участки садоводческих товариществ
7.1.	Дополнительные сведения об использовании земельного участка	—
8.	Кадастровый или иной государственный учетный номер (инвентарный) здания, сооружения, объекта незавершенного строительства, расположенного на земельном участке	—
9.	Сведения о земельных участках (землях общего пользования, территории общего пользования), посредством которых обеспечивается доступ	—
10.	Иные сведения	—
4. Пояснения к сведениям об уточняемом земельном участке с кадастровым номером		23:42:0708006:622 :
1.	—	—

1. Сведения о характерных точках границ уточняемого земельного участка с кадастровым номером 23:42:0708006:623 :
 Система координат МСК-23, зона 1 Зона № 1

Обозначение характерных точек границ	Координаты, м				Метод определения координат	Формулы, примененные для расчета средней квадратической погрешности определения координат характерных точек границ (Mt), с подставленными в такие формулы значениями и итоговые (вычисленные) значения Mt, м	Описание закрепления точки
	содержатся в Едином государственном реестре недвижимости		определены в результате выполнения комплексных кадастровых работ				
	X	Y	X	Y			
1	2	3	4	5	6	7	8
507	—	—	658 311,37	1 324 441,07	Метод спутниковых геодезических измерений (определений)	—	Нет закрепления
505	—	—	658 311,78	1 324 460,96			
506	—	—	658 286,83	1 324 461,24			
508	—	—	658 286,51	1 324 441,30			
507	—	—	658 311,37	1 324 441,07			

2. Сведения о частях границ уточняемого земельного участка с кадастровым номером 23:42:0708006:623 :

Обозначение части границ		Горизонтальное проложение (S), м	Описание прохождения части границ	Сведения о согласовании местоположения границ (согласовано/спорное)
от т.	до т.			
1	2	3	4	5
507	505	19,89	Согласовано	согласовано
505	506	24,95		
506	508	19,94		
508	507	24,86		

3. Сведения о характеристиках уточняемого земельного участка с кадастровым номером 23:42:0708006:623 :

№ п/п	Наименование характеристики земельного участка	Значение характеристики
1	2	3

1	2	3
1.	Адрес земельного участка	—
1.1.	Сведения о местоположении земельного участка (при отсутствии адреса) в структурированном в соответствии с федеральной информационной адресной системой виде	Российская Федерация, Краснодарский край, Ейский р-н, Ейск г
1.2.	Дополнительные сведения о местоположении земельного участка	с/т Восход, участок 543
2.	Площадь земельного участка ± величина погрешности определения (вычисления) площади ($P \pm \Delta P$), м ²	496 ± 8,00
3.	Формула, примененная для вычисления предельной погрешности определения площади земельного участка, с подставленными значениями и итоговые (вычисленные) значения	$3,5 * 0,10 * \sqrt{(496,00)} = 8$
4.	Площадь земельного участка согласно сведениям Единого государственного реестра недвижимости (Ркад), м ²	500,00
5.	Оценка расхождения Р и Ркад ($P - P_{кад}$), м ²	4
6.	Предельный минимальный и максимальный размеры земельного участка (Рмин и Рмакс), м ²	Рмин = 300 Рмакс = 1 500
7.	Вид (виды) разрешенного использования	для садоводства
7.1.	Дополнительные сведения об использовании земельного участка	—
8.	Кадастровый или иной государственный учетный номер (инвентарный) здания, сооружения, объекта незавершенного строительства, расположенного на земельном участке	—
9.	Сведения о земельных участках (землях общего пользования, территории общего пользования), посредством которых обеспечивается доступ	—
10.	Иные сведения	—
4. Пояснения к сведениям об уточняемом земельном участке с кадастровым номером		23:42:0708006:623 :
1.	—	—

1. Сведения о характерных точках границ уточняемого земельного участка с кадастровым номером 23:42:0708006:624 :
 Система координат МСК-23, зона 1 Зона № 1

Обозначение характерных точек границ	Координаты, м				Метод определения координат	Формулы, примененные для расчета средней квадратической погрешности определения координат характерных точек границ (Mt), с подставленными в такие формулы значениями и итоговые (вычисленные) значения Mt, м	Описание закрепления точки
	содержатся в Едином государственном реестре недвижимости		определены в результате выполнения комплексных кадастровых работ				
	X	Y	X	Y			
1	2	3	4	5	6	7	8
446	—	—	658 340,48	1 324 440,56	Метод спутниковых геодезических измерений (определений)	—	Нет закрепления
447	—	—	658 340,71	1 324 460,61			
448	—	—	658 315,54	1 324 460,68			
449	—	—	658 315,33	1 324 441,44			
450	—	—	658 315,32	1 324 440,86			
446	—	—	658 340,48	1 324 440,56			

2. Сведения о частях границ уточняемого земельного участка с кадастровым номером 23:42:0708006:624 :

Обозначение части границ		Горизонтальное проложение (S), м	Описание прохождения части границ	Сведения о согласовании местоположения границ (согласовано/спорное)
от т.	до т.			
1	2	3	4	5
446	447	20,05	Согласовано	согласовано
447	448	25,17		
448	449	19,24		
449	450	0,58		
450	446	25,16		

3. Сведения о характеристиках уточняемого земельного участка с кадастровым номером 23:42:0708006:624 :

№ п/п	Наименование характеристики земельного участка	Значение характеристики
1	2	3

1	2	3
1.	Адрес земельного участка	—
1.1.	Сведения о местоположении земельного участка (при отсутствии адреса) в структурированном в соответствии с федеральной информационной адресной системой виде	Российская Федерация, Краснодарский край, Ейский р-н, Ейск г
1.2.	Дополнительные сведения о местоположении земельного участка	с/т Восход, участок 544
2.	Площадь земельного участка ± величина погрешности определения (вычисления) площади ($P \pm \Delta P$), м ²	502 ± 8,00
3.	Формула, примененная для вычисления предельной погрешности определения площади земельного участка, с подставленными значениями и итоговые (вычисленные) значения	$3,5 * 0,10 * \sqrt{(502,00)} = 8$
4.	Площадь земельного участка согласно сведениям Единого государственного реестра недвижимости (Ркад), м ²	500,00
5.	Оценка расхождения Р и Ркад ($P - P_{кад}$), м ²	2
6.	Предельный минимальный и максимальный размеры земельного участка (Рмин и Рмакс), м ²	Рмин = 300 Рмакс = 1 500
7.	Вид (виды) разрешенного использования	Земельные участки садоводческих товариществ
7.1.	Дополнительные сведения об использовании земельного участка	—
8.	Кадастровый или иной государственный учетный номер (инвентарный) здания, сооружения, объекта незавершенного строительства, расположенного на земельном участке	—
9.	Сведения о земельных участках (землях общего пользования, территории общего пользования), посредством которых обеспечивается доступ	—
10.	Иные сведения	—
4. Пояснения к сведениям об уточняемом земельном участке с кадастровым номером		23:42:0708006:624 :
1.	—	—

1. Сведения о характерных точках границ уточняемого земельного участка с кадастровым номером 23:42:0708006:626 :
 Система координат МСК-23, зона 1 Зона № 1

Обозначение характерных точек границ	Координаты, м				Метод определения координат	Формулы, примененные для расчета средней квадратической погрешности определения координат характерных точек границ (Mt), с подставленными в такие формулы значениями и итоговые (вычисленные) значения Mt, м	Описание закрепления точки
	содержатся в Едином государственном реестре недвижимости		определены в результате выполнения комплексных кадастровых работ				
	X	Y	X	Y			
1	2	3	4	5	6	7	8
967	658 267,43	1 324 881,05	658 267,43	1 324 881,05	Метод спутниковых геодезических измерений (определений)	—	Нет закрепления
511	658 267,07	1 324 861,45	658 267,07	1 324 861,45			
510	658 292,68	1 324 861,35	658 292,68	1 324 861,35			
968	658 292,08	1 324 880,91	658 292,08	1 324 880,91			
967	658 267,43	1 324 881,05	658 267,43	1 324 881,05			

2. Сведения о частях границ уточняемого земельного участка с кадастровым номером 23:42:0708006:626 :

Обозначение части границ		Горизонтальное проложение (S), м	Описание прохождения части границ	Сведения о согласовании местоположения границ (согласовано/спорное)
от т.	до т.			
1	2	3	4	5
967	511	19,60	Согласовано	согласовано
511	510	25,61		
510	968	19,57		
968	967	24,65		

3. Сведения о характеристиках уточняемого земельного участка с кадастровым номером 23:42:0708006:626 :

№ п/п	Наименование характеристики земельного участка	Значение характеристики
1	2	3

1	2	3
1.	Адрес земельного участка	—
1.1.	Сведения о местоположении земельного участка (при отсутствии адреса) в структурированном в соответствии с федеральной информационной адресной системой виде	Российская Федерация, Краснодарский край, Ейский р-н, Ейск г
1.2.	Дополнительные сведения о местоположении земельного участка	с/т Восход, участок 548
2.	Площадь земельного участка ± величина погрешности определения (вычисления) площади ($P \pm \Delta P$), м ²	492 ± 8,00
3.	Формула, примененная для вычисления предельной погрешности определения площади земельного участка, с подставленными значениями и итоговые (вычисленные) значения	$3,5 * 0,10 * \sqrt{(492,00)} = 8$
4.	Площадь земельного участка согласно сведениям Единого государственного реестра недвижимости (Ркад), м ²	492,00
5.	Оценка расхождения P и Ркад (P - Ркад), м ²	0
6.	Предельный минимальный и максимальный размеры земельного участка (Рмин и Рмакс), м ²	Рмин = 300 Рмакс = 1 500
7.	Вид (виды) разрешенного использования	Для садоводства
7.1.	Дополнительные сведения об использовании земельного участка	—
8.	Кадастровый или иной государственный учетный номер (инвентарный) здания, сооружения, объекта незавершенного строительства, расположенного на земельном участке	—
9.	Сведения о земельных участках (землях общего пользования, территории общего пользования), посредством которых обеспечивается доступ	—
10.	Иные сведения	—
4. Пояснения к сведениям об уточняемом земельном участке с кадастровым номером		23:42:0708006:626 :
1.	—	—

1. Сведения о характерных точках границ уточняемого земельного участка с кадастровым номером 23:42:0708006:627 :
 Система координат МСК-23, зона 1 Зона № 1

Обозначение характерных точек границ	Координаты, м				Метод определения координат	Формулы, примененные для расчета средней квадратической погрешности определения координат характерных точек границ (Mt), с подставленными в такие формулы значениями и итоговые (вычисленные) значения Mt, м	Описание закрепления точки
	содержатся в Едином государственном реестре недвижимости		определены в результате выполнения комплексных кадастровых работ				
	X	Y	X	Y			
1	2	3	4	5	6	7	8
509	—	—	658 292,38	1 324 841,35	Метод спутниковых геодезических измерений (определений)	—	Нет закрепления
510	—	—	658 292,68	1 324 861,35			
511	—	—	658 267,07	1 324 861,45			
512	—	—	658 266,75	1 324 841,71			
509	—	—	658 292,38	1 324 841,35			

2. Сведения о частях границ уточняемого земельного участка с кадастровым номером 23:42:0708006:627 :

Обозначение части границ		Горизонтальное проложение (S), м	Описание прохождения части границ	Сведения о согласовании местоположения границ (согласовано/спорное)
от т.	до т.			
1	2	3	4	5
509	510	20,00	Согласовано	согласовано
510	511	25,61		
511	512	19,74		
512	509	25,63		

3. Сведения о характеристиках уточняемого земельного участка с кадастровым номером 23:42:0708006:627 :

№ п/п	Наименование характеристики земельного участка	Значение характеристики
1	2	3

1	2	3
1.	Адрес земельного участка	—
1.1.	Сведения о местоположении земельного участка (при отсутствии адреса) в структурированном в соответствии с федеральной информационной адресной системой виде	Российская Федерация, Краснодарский край, Ейский р-н, Ейск г
1.2.	Дополнительные сведения о местоположении земельного участка	с/т Восход, участок 550
2.	Площадь земельного участка ± величина погрешности определения (вычисления) площади ($P \pm \Delta P$), м ²	509 ± 8,00
3.	Формула, примененная для вычисления предельной погрешности определения площади земельного участка, с подставленными значениями и итоговые (вычисленные) значения	$3,5 * 0,10 * \sqrt{(509,00)} = 8$
4.	Площадь земельного участка согласно сведениям Единого государственного реестра недвижимости (Ркад), м ²	500,00
5.	Оценка расхождения Р и Ркад ($P - P_{кад}$), м ²	9
6.	Предельный минимальный и максимальный размеры земельного участка (Рмин и Рмакс), м ²	Рмин = 300 Рмакс = 1 500
7.	Вид (виды) разрешенного использования	Земельные участки садоводческих товариществ
7.1.	Дополнительные сведения об использовании земельного участка	—
8.	Кадастровый или иной государственный учетный номер (инвентарный) здания, сооружения, объекта незавершенного строительства, расположенного на земельном участке	—
9.	Сведения о земельных участках (землях общего пользования, территории общего пользования), посредством которых обеспечивается доступ	—
10.	Иные сведения	—
4. Пояснения к сведениям об уточняемом земельном участке с кадастровым номером		23:42:0708006:627 :
1.	—	—

1. Сведения о характерных точках границ уточняемого земельного участка с кадастровым номером 23:42:0708006:628 :
 Система координат МСК-23, зона 1 Зона № 1

Обозначение характерных точек границ	Координаты, м				Метод определения координат	Формулы, примененные для расчета средней квадратической погрешности определения координат характерных точек границ (Mt), с подставленными в такие формулы значениями и итоговые (вычисленные) значения Mt, м	Описание закрепления точки
	содержатся в Едином государственном реестре недвижимости		определены в результате выполнения комплексных кадастровых работ				
	X	Y	X	Y			
1	2	3	4	5	6	7	8
536	—	—	658 262,63	1 324 821,72	Метод спутниковых геодезических измерений (определений)	—	Нет закрепления
537	—	—	658 262,05	1 324 841,59			
538	—	—	658 236,85	1 324 841,87			
539	—	—	658 236,72	1 324 821,87			
536	—	—	658 262,63	1 324 821,72			

2. Сведения о частях границ уточняемого земельного участка с кадастровым номером 23:42:0708006:628 :

Обозначение части границ		Горизонтальное проложение (S), м	Описание прохождения части границ	Сведения о согласовании местоположения границ (согласовано/спорное)
от т.	до т.			
1	2	3	4	5
536	537	19,88	Согласовано	согласовано
537	538	25,20		
538	539	20,00		
539	536	25,91		

3. Сведения о характеристиках уточняемого земельного участка с кадастровым номером 23:42:0708006:628 :

№ п/п	Наименование характеристики земельного участка	Значение характеристики
1	2	3

1	2	3
1.	Адрес земельного участка	—
1.1.	Сведения о местоположении земельного участка (при отсутствии адреса) в структурированном в соответствии с федеральной информационной адресной системой виде	Российская Федерация, Краснодарский край, Ейский р-н, Ейск г
1.2.	Дополнительные сведения о местоположении земельного участка	с/т Восход, участок 551
2.	Площадь земельного участка ± величина погрешности определения (вычисления) площади ($P \pm \Delta P$), м ²	509 ± 8,00
3.	Формула, примененная для вычисления предельной погрешности определения площади земельного участка, с подставленными значениями и итоговые (вычисленные) значения	$3,5 * 0,10 * \sqrt{(509,00)} = 8$
4.	Площадь земельного участка согласно сведениям Единого государственного реестра недвижимости (Ркад), м ²	500,00
5.	Оценка расхождения Р и Ркад ($P - P_{кад}$), м ²	9
6.	Предельный минимальный и максимальный размеры земельного участка (Рмин и Рмакс), м ²	Рмин = 300 Рмакс = 1 500
7.	Вид (виды) разрешенного использования	Земельные участки садоводческих товариществ
7.1.	Дополнительные сведения об использовании земельного участка	—
8.	Кадастровый или иной государственный учетный номер (инвентарный) здания, сооружения, объекта незавершенного строительства, расположенного на земельном участке	—
9.	Сведения о земельных участках (землях общего пользования, территории общего пользования), посредством которых обеспечивается доступ	—
10.	Иные сведения	—
4. Пояснения к сведениям об уточняемом земельном участке с кадастровым номером		23:42:0708006:628 :
1.	—	—

1. Сведения о характерных точках границ уточняемого земельного участка с кадастровым номером 23:42:0708006:629 :
 Система координат МСК-23, зона 1 Зона № 1

Обозначение характерных точек границ	Координаты, м				Метод определения координат	Формулы, примененные для расчета средней квадратической погрешности определения координат характерных точек границ (Mt), с подставленными в такие формулы значениями и итоговые (вычисленные) значения Mt, м	Описание закрепления точки
	содержатся в Едином государственном реестре недвижимости		определены в результате выполнения комплексных кадастровых работ				
	X	Y	X	Y			
1	2	3	4	5	6	7	8
513	—	—	658 291,56	1 324 821,72	Метод спутниковых геодезических измерений (определений)	—	Нет закрепления
509	—	—	658 292,38	1 324 841,35			
512	—	—	658 266,75	1 324 841,71			
514	—	—	658 266,74	1 324 841,32			
515	—	—	658 266,46	1 324 822,05			
513	—	—	658 291,56	1 324 821,72			

2. Сведения о частях границ уточняемого земельного участка с кадастровым номером 23:42:0708006:629 :

Обозначение части границ		Горизонтальное проложение (S), м	Описание прохождения части границ	Сведения о согласовании местоположения границ (согласовано/спорное)
от т.	до т.			
1	2	3	4	5
513	509	19,65	Согласовано	согласовано
509	512	25,63		
512	514	0,39		
514	515	19,27		
515	513	25,10		

3. Сведения о характеристиках уточняемого земельного участка с кадастровым номером 23:42:0708006:629 :

№ п/п	Наименование характеристики земельного участка	Значение характеристики
1	2	3

1	2	3
1.	Адрес земельного участка	—
1.1.	Сведения о местоположении земельного участка (при отсутствии адреса) в структурированном в соответствии с федеральной информационной адресной системой виде	Российская Федерация, Краснодарский край, Ейский р-н, Ейск г
1.2.	Дополнительные сведения о местоположении земельного участка	с/т Восход, участок 552
2.	Площадь земельного участка ± величина погрешности определения (вычисления) площади ($P \pm \Delta P$), м ²	499 ± 8,00
3.	Формула, примененная для вычисления предельной погрешности определения площади земельного участка, с подставленными значениями и итоговые (вычисленные) значения	$3,5 * 0,10 * \sqrt{(499,00)} = 8$
4.	Площадь земельного участка согласно сведениям Единого государственного реестра недвижимости (Ркад), м ²	500,00
5.	Оценка расхождения Р и Ркад (Р - Ркад), м ²	1
6.	Предельный минимальный и максимальный размеры земельного участка (Рмин и Рмакс), м ²	Рмин = 300 Рмакс = 1 500
7.	Вид (виды) разрешенного использования	Земельные участки садоводческих товариществ
7.1.	Дополнительные сведения об использовании земельного участка	—
8.	Кадастровый или иной государственный учетный номер (инвентарный) здания, сооружения, объекта незавершенного строительства, расположенного на земельном участке	23:42:0708006:929
9.	Сведения о земельных участках (землях общего пользования, территории общего пользования), посредством которых обеспечивается доступ	—
10.	Иные сведения	—
4. Пояснения к сведениям об уточняемом земельном участке с кадастровым номером		23:42:0708006:629 :
1.	—	—

1. Сведения о характерных точках границ уточняемого земельного участка с кадастровым номером 23:42:0708006:630 :
 Система координат МСК-23, зона 1 Зона № 1

Обозначение характерных точек границ	Координаты, м				Метод определения координат	Формулы, примененные для расчета средней квадратической погрешности определения координат характерных точек границ (Mt), с подставленными в такие формулы значениями и итоговые (вычисленные) значения Mt, м	Описание закрепления точки
	содержатся в Едином государственном реестре недвижимости		определены в результате выполнения комплексных кадастровых работ				
	X	Y	X	Y			
1	2	3	4	5	6	7	8
540	658 261,58	1 324 801,59	658 261,58	1 324 801,59	Метод спутниковых геодезических измерений (определений)	—	Нет закрепления
542	658 236,59	1 324 801,88	658 236,59	1 324 801,88			
545	658 236,36	1 324 781,68	658 236,36	1 324 781,68			
544	658 261,35	1 324 781,39	658 261,35	1 324 781,39			
540	658 261,58	1 324 801,59	658 261,58	1 324 801,59			

2. Сведения о частях границ уточняемого земельного участка с кадастровым номером 23:42:0708006:630 :

Обозначение части границ		Горизонтальное проложение (S), м	Описание прохождения части границ	Сведения о согласовании местоположения границ (согласовано/спорное)
от т.	до т.			
1	2	3	4	5
540	542	24,99	Согласовано	согласовано
542	545	20,20		
545	544	24,99		
544	540	20,20		

3. Сведения о характеристиках уточняемого земельного участка с кадастровым номером 23:42:0708006:630 :

№ п/п	Наименование характеристики земельного участка	Значение характеристики
1	2	3

1	2	3
1.	Адрес земельного участка	—
1.1.	Сведения о местоположении земельного участка (при отсутствии адреса) в структурированном в соответствии с федеральной информационной адресной системой виде	Российская Федерация, Краснодарский край, Ейский р-н, Ейск г
1.2.	Дополнительные сведения о местоположении земельного участка	с/т Восход, участок 555
2.	Площадь земельного участка ± величина погрешности определения (вычисления) площади ($P \pm \Delta P$), м ²	505 ± 8,00
3.	Формула, примененная для вычисления предельной погрешности определения площади земельного участка, с подставленными значениями и итоговые (вычисленные) значения	$3,5 * 0,10 * \sqrt{(505,00)} = 8$
4.	Площадь земельного участка согласно сведениям Единого государственного реестра недвижимости (Ркад), м ²	505,00
5.	Оценка расхождения Р и Ркад ($P - P_{кад}$), м ²	0
6.	Предельный минимальный и максимальный размеры земельного участка (Рмин и Рмакс), м ²	Рмин = 300 Рмакс = 1 500
7.	Вид (виды) разрешенного использования	Для садоводства
7.1.	Дополнительные сведения об использовании земельного участка	—
8.	Кадастровый или иной государственный учетный номер (инвентарный) здания, сооружения, объекта незавершенного строительства, расположенного на земельном участке	—
9.	Сведения о земельных участках (землях общего пользования, территории общего пользования), посредством которых обеспечивается доступ	—
10.	Иные сведения	—
4. Пояснения к сведениям об уточняемом земельном участке с кадастровым номером		23:42:0708006:630 :
1.	—	—

1. Сведения о характерных точках границ уточняемого земельного участка с кадастровым номером 23:42:0708006:631 :
 Система координат МСК-23, зона 1 Зона № 1

Обозначение характерных точек границ	Координаты, м				Метод определения координат	Формулы, примененные для расчета средней квадратической погрешности определения координат характерных точек границ (Mt), с подставленными в такие формулы значениями и итоговые (вычисленные) значения Mt, м	Описание закрепления точки
	содержатся в Едином государственном реестре недвижимости		определены в результате выполнения комплексных кадастровых работ				
	X	Y	X	Y			
1	2	3	4	5	6	7	8
543	—	—	658 261,73	1 324 761,46	Метод спутниковых геодезических измерений (определений)	—	Нет закрепления
544	—	—	658 261,35	1 324 781,39			
545	—	—	658 236,36	1 324 781,68			
546	—	—	658 236,13	1 324 761,74			
543	—	—	658 261,73	1 324 761,46			

2. Сведения о частях границ уточняемого земельного участка с кадастровым номером 23:42:0708006:631 :

Обозначение части границ		Горизонтальное проложение (S), м	Описание прохождения части границ	Сведения о согласовании местоположения границ (согласовано/спорное)
от т.	до т.			
1	2	3	4	5
543	544	19,93	Согласовано	согласовано
544	545	24,99		
545	546	19,94		
546	543	25,60		

3. Сведения о характеристиках уточняемого земельного участка с кадастровым номером 23:42:0708006:631 :

№ п/п	Наименование характеристики земельного участка	Значение характеристики
1	2	3

1	2	3
1.	Адрес земельного участка	—
1.1.	Сведения о местоположении земельного участка (при отсутствии адреса) в структурированном в соответствии с федеральной информационной адресной системой виде	Российская Федерация, Краснодарский край, Ейский р-н, Ейск г
1.2.	Дополнительные сведения о местоположении земельного участка	с/т Восход, участок 557
2.	Площадь земельного участка ± величина погрешности определения (вычисления) площади ($P \pm \Delta P$), м ²	504 ± 8,00
3.	Формула, примененная для вычисления предельной погрешности определения площади земельного участка, с подставленными значениями и итоговые (вычисленные) значения	$3,5 * 0,10 * \sqrt{(504,00)} = 8$
4.	Площадь земельного участка согласно сведениям Единого государственного реестра недвижимости (Ркад), м ²	500,00
5.	Оценка расхождения Р и Ркад ($P - P_{кад}$), м ²	4
6.	Предельный минимальный и максимальный размеры земельного участка (Рмин и Рмакс), м ²	Рмин = 300 Рмакс = 1 500
7.	Вид (виды) разрешенного использования	Земельные участки садоводческих товариществ
7.1.	Дополнительные сведения об использовании земельного участка	—
8.	Кадастровый или иной государственный учетный номер (инвентарный) здания, сооружения, объекта незавершенного строительства, расположенного на земельном участке	—
9.	Сведения о земельных участках (землях общего пользования, территории общего пользования), посредством которых обеспечивается доступ	—
10.	Иные сведения	—
4. Пояснения к сведениям об уточняемом земельном участке с кадастровым номером		23:42:0708006:631 :
1.	—	—

1. Сведения о характерных точках границ уточняемого земельного участка с кадастровым номером 23:42:0708006:632 :
 Система координат МСК-23, зона 1 Зона № 1

Обозначение характерных точек границ	Координаты, м				Метод определения координат	Формулы, примененные для расчета средней квадратической погрешности определения координат характерных точек границ (Mt), с подставленными в такие формулы значениями и итоговые (вычисленные) значения Mt, м	Описание закрепления точки
	содержатся в Едином государственном реестре недвижимости		определены в результате выполнения комплексных кадастровых работ				
	X	Y	X	Y			
1	2	3	4	5	6	7	8
518	—	—	658 290,47	1 324 761,26	Метод спутниковых геодезических измерений (определений)	—	Нет закрепления
491	—	—	658 290,73	1 324 781,29			
517	—	—	658 265,85	1 324 781,81			
519	—	—	658 265,83	1 324 780,83			
520	—	—	658 265,60	1 324 761,64			
518	—	—	658 290,47	1 324 761,26			

2. Сведения о частях границ уточняемого земельного участка с кадастровым номером 23:42:0708006:632 :

Обозначение части границ		Горизонтальное проложение (S), м	Описание прохождения части границ	Сведения о согласовании местоположения границ (согласовано/спорное)
от т.	до т.			
1	2	3	4	5
518	491	20,03	Согласовано	согласовано
491	517	24,89		
517	519	0,98		
519	520	19,19		
520	518	24,87		

3. Сведения о характеристиках уточняемого земельного участка с кадастровым номером 23:42:0708006:632 :

№ п/п	Наименование характеристики земельного участка	Значение характеристики
1	2	3

1	2	3
1.	Адрес земельного участка	—
1.1.	Сведения о местоположении земельного участка (при отсутствии адреса) в структурированном в соответствии с федеральной информационной адресной системой виде	Российская Федерация, Краснодарский край, Ейский р-н, Ейск г
1.2.	Дополнительные сведения о местоположении земельного участка	с/т Восход, участок 558
2.	Площадь земельного участка ± величина погрешности определения (вычисления) площади ($P \pm \Delta P$), м ²	500 ± 8,00
3.	Формула, примененная для вычисления предельной погрешности определения площади земельного участка, с подставленными значениями и итоговые (вычисленные) значения	$3,5 * 0,10 * \sqrt{(500,00)} = 8$
4.	Площадь земельного участка согласно сведениям Единого государственного реестра недвижимости (Ркад), м ²	500,00
5.	Оценка расхождения Р и Ркад (Р - Ркад), м ²	0
6.	Предельный минимальный и максимальный размеры земельного участка (Рмин и Рмакс), м ²	Рмин = 300 Рмакс = 1 500
7.	Вид (виды) разрешенного использования	Земельные участки садоводческих товариществ
7.1.	Дополнительные сведения об использовании земельного участка	—
8.	Кадастровый или иной государственный учетный номер (инвентарный) здания, сооружения, объекта незавершенного строительства, расположенного на земельном участке	—
9.	Сведения о земельных участках (землях общего пользования, территории общего пользования), посредством которых обеспечивается доступ	—
10.	Иные сведения	—
4. Пояснения к сведениям об уточняемом земельном участке с кадастровым номером		23:42:0708006:632 :
1.	—	—

1. Сведения о характерных точках границ уточняемого земельного участка с кадастровым номером 23:42:0708006:633 :
 Система координат МСК-23, зона 1 Зона № 1

Обозначение характерных точек границ	Координаты, м				Метод определения координат	Формулы, примененные для расчета средней квадратической погрешности определения координат характерных точек границ (Mt), с подставленными в такие формулы значениями и итоговые (вычисленные) значения Mt, м	Описание закрепления точки
	содержатся в Едином государственном реестре недвижимости		определены в результате выполнения комплексных кадастровых работ				
	X	Y	X	Y			
1	2	3	4	5	6	7	8
521	—	—	658 290,21	1 324 741,23	Метод спутниковых геодезических измерений (определений)	—	Нет закрепления
518	—	—	658 290,47	1 324 761,26			
520	—	—	658 265,60	1 324 761,64			
522	—	—	658 265,35	1 324 741,49			
521	—	—	658 290,21	1 324 741,23			

2. Сведения о частях границ уточняемого земельного участка с кадастровым номером 23:42:0708006:633 :

Обозначение части границ		Горизонтальное проложение (S), м	Описание прохождения части границ	Сведения о согласовании местоположения границ (согласовано/спорное)
от т.	до т.			
1	2	3	4	5
521	518	20,03	Согласовано	согласовано
518	520	24,87		
520	522	20,15		
522	521	24,86		

3. Сведения о характеристиках уточняемого земельного участка с кадастровым номером 23:42:0708006:633 :

№ п/п	Наименование характеристики земельного участка	Значение характеристики
1	2	3

1	2	3
1.	Адрес земельного участка	—
1.1.	Сведения о местоположении земельного участка (при отсутствии адреса) в структурированном в соответствии с федеральной информационной адресной системой виде	Российская Федерация, Краснодарский край, Ейский р-н, Ейск г
1.2.	Дополнительные сведения о местоположении земельного участка	с/т Восход, участок 560
2.	Площадь земельного участка ± величина погрешности определения (вычисления) площади ($P \pm \Delta P$), м ²	500 ± 8,00
3.	Формула, примененная для вычисления предельной погрешности определения площади земельного участка, с подставленными значениями и итоговые (вычисленные) значения	$3,5 * 0,10 * \sqrt{(500,00)} = 8$
4.	Площадь земельного участка согласно сведениям Единого государственного реестра недвижимости (Ркад), м ²	500,00
5.	Оценка расхождения Р и Ркад ($P - P_{кад}$), м ²	0
6.	Предельный минимальный и максимальный размеры земельного участка (Рмин и Рмакс), м ²	Рмин = 300 Рмакс = 1 500
7.	Вид (виды) разрешенного использования	Земельные участки садоводческих товариществ
7.1.	Дополнительные сведения об использовании земельного участка	—
8.	Кадастровый или иной государственный учетный номер (инвентарный) здания, сооружения, объекта незавершенного строительства, расположенного на земельном участке	—
9.	Сведения о земельных участках (землях общего пользования, территории общего пользования), посредством которых обеспечивается доступ	—
10.	Иные сведения	—
4. Пояснения к сведениям об уточняемом земельном участке с кадастровым номером		23:42:0708006:633 :
1.	—	—

1. Сведения о характерных точках границ уточняемого земельного участка с кадастровым номером 23:42:0708006:635 :
 Система координат МСК-23, зона 1 Зона № 1

Обозначение характерных точек границ	Координаты, м				Метод определения координат	Формулы, примененные для расчета средней квадратической погрешности определения координат характерных точек границ (Mt), с подставленными в такие формулы значениями и итоговые (вычисленные) значения Mt, м	Описание закрепления точки
	содержатся в Едином государственном реестре недвижимости		определены в результате выполнения комплексных кадастровых работ				
	X	Y	X	Y			
1	2	3	4	5	6	7	8
523	—	—	658 290,21	1 324 681,11	Метод спутниковых геодезических измерений (определений)	—	Нет закрепления
524	—	—	658 290,11	1 324 701,03			
525	—	—	658 264,63	1 324 701,50			
526	—	—	658 265,40	1 324 680,97			
523	—	—	658 290,21	1 324 681,11			

2. Сведения о частях границ уточняемого земельного участка с кадастровым номером 23:42:0708006:635 :

Обозначение части границ		Горизонтальное проложение (S), м	Описание прохождения части границ	Сведения о согласовании местоположения границ (согласовано/спорное)
от т.	до т.			
1	2	3	4	5
523	524	19,92	Согласовано	согласовано
524	525	25,48		
525	526	20,54		
526	523	24,81		

3. Сведения о характеристиках уточняемого земельного участка с кадастровым номером 23:42:0708006:635 :

№ п/п	Наименование характеристики земельного участка	Значение характеристики
1	2	3

1	2	3
1.	Адрес земельного участка	—
1.1.	Сведения о местоположении земельного участка (при отсутствии адреса) в структурированном в соответствии с федеральной информационной адресной системой виде	Российская Федерация, Краснодарский край, Ейский р-н, Ейск г
1.2.	Дополнительные сведения о местоположении земельного участка	с/т Восход, участок 566
2.	Площадь земельного участка ± величина погрешности определения (вычисления) площади ($P \pm \Delta P$), м ²	508 ± 8,00
3.	Формула, примененная для вычисления предельной погрешности определения площади земельного участка, с подставленными значениями и итоговые (вычисленные) значения	$3,5 * 0,10 * \sqrt{(508,00)} = 8$
4.	Площадь земельного участка согласно сведениям Единого государственного реестра недвижимости (Ркад), м ²	500,00
5.	Оценка расхождения Р и Ркад ($P - P_{кад}$), м ²	8
6.	Предельный минимальный и максимальный размеры земельного участка (Рмин и Рмакс), м ²	Рмин = 300 Рмакс = 1 500
7.	Вид (виды) разрешенного использования	Земельные участки садоводческих товариществ
7.1.	Дополнительные сведения об использовании земельного участка	—
8.	Кадастровый или иной государственный учетный номер (инвентарный) здания, сооружения, объекта незавершенного строительства, расположенного на земельном участке	23:42:0708006:760
9.	Сведения о земельных участках (землях общего пользования, территории общего пользования), посредством которых обеспечивается доступ	—
10.	Иные сведения	—
4. Пояснения к сведениям об уточняемом земельном участке с кадастровым номером		23:42:0708006:635 :
1.	—	—

1. Сведения о характерных точках границ уточняемого земельного участка с кадастровым номером 23:42:0708006:636 :
 Система координат МСК-23, зона 1 Зона № 1

Обозначение характерных точек границ	Координаты, м				Метод определения координат	Формулы, примененные для расчета средней квадратической погрешности определения координат характерных точек границ (Mt), с подставленными в такие формулы значениями и итоговые (вычисленные) значения Mt, м	Описание закрепления точки
	содержатся в Едином государственном реестре недвижимости		определены в результате выполнения комплексных кадастровых работ				
	X	Y	X	Y			
1	2	3	4	5	6	7	8
553	—	—	658 259,98	1 324 661,31	Метод спутниковых геодезических измерений (определений)	—	Нет закрепления
549	—	—	658 260,58	1 324 681,22			
552	—	—	658 235,63	1 324 681,75			
554	—	—	658 234,98	1 324 661,30			
553	—	—	658 259,98	1 324 661,31			

2. Сведения о частях границ уточняемого земельного участка с кадастровым номером 23:42:0708006:636 :

Обозначение части границ		Горизонтальное проложение (S), м	Описание прохождения части границ	Сведения о согласовании местоположения границ (согласовано/спорное)
от т.	до т.			
1	2	3	4	5
553	549	19,92	Согласовано	согласовано
549	552	24,96		
552	554	20,46		
554	553	25,00		

3. Сведения о характеристиках уточняемого земельного участка с кадастровым номером 23:42:0708006:636 :

№ п/п	Наименование характеристики земельного участка	Значение характеристики
1	2	3

1	2	3
1.	Адрес земельного участка	—
1.1.	Сведения о местоположении земельного участка (при отсутствии адреса) в структурированном в соответствии с федеральной информационной адресной системой виде	Российская Федерация, Краснодарский край, Ейский р-н, Ейск г
1.2.	Дополнительные сведения о местоположении земельного участка	с/т Восход, участок 567
2.	Площадь земельного участка ± величина погрешности определения (вычисления) площади ($P \pm \Delta P$), м ²	504 ± 8,00
3.	Формула, примененная для вычисления предельной погрешности определения площади земельного участка, с подставленными значениями и итоговые (вычисленные) значения	$3,5 * 0,10 * \sqrt{(504,00)} = 8$
4.	Площадь земельного участка согласно сведениям Единого государственного реестра недвижимости (Ркад), м ²	500,00
5.	Оценка расхождения Р и Ркад ($P - P_{кад}$), м ²	4
6.	Предельный минимальный и максимальный размеры земельного участка (Рмин и Рмакс), м ²	Рмин = 300 Рмакс = 1 500
7.	Вид (виды) разрешенного использования	Земельные участки садоводческих товариществ
7.1.	Дополнительные сведения об использовании земельного участка	—
8.	Кадастровый или иной государственный учетный номер (инвентарный) здания, сооружения, объекта незавершенного строительства, расположенного на земельном участке	—
9.	Сведения о земельных участках (землях общего пользования, территории общего пользования), посредством которых обеспечивается доступ	—
10.	Иные сведения	—
4. Пояснения к сведениям об уточняемом земельном участке с кадастровым номером		23:42:0708006:636 :
1.	—	—

1. Сведения о характерных точках границ уточняемого земельного участка с кадастровым номером 23:42:0708006:639 :
 Система координат МСК-23, зона 1 Зона № 1

Обозначение характерных точек границ	Координаты, м				Метод определения координат	Формулы, примененные для расчета средней квадратической погрешности определения координат характерных точек границ (Mt), с подставленными в такие формулы значениями и итоговые (вычисленные) значения Mt, м	Описание закрепления точки
	содержатся в Едином государственном реестре недвижимости		определены в результате выполнения комплексных кадастровых работ				
	X	Y	X	Y			
1	2	3	4	5	6	7	8
532	—	—	658 289,48	1 324 620,92	Метод спутниковых геодезических измерений (определений)	—	Нет закрепления
527	—	—	658 289,80	1 324 640,85			
531	—	—	658 264,81	1 324 641,25			
533	—	—	658 264,48	1 324 621,30			
532	—	—	658 289,48	1 324 620,92			

2. Сведения о частях границ уточняемого земельного участка с кадастровым номером 23:42:0708006:639 :

Обозначение части границ		Горизонтальное проложение (S), м	Описание прохождения части границ	Сведения о согласовании местоположения границ (согласовано/спорное)
от т.	до т.			
1	2	3	4	5
532	527	19,93	Согласовано	согласовано
527	531	24,99		
531	533	19,95		
533	532	25,00		

3. Сведения о характеристиках уточняемого земельного участка с кадастровым номером 23:42:0708006:639 :

№ п/п	Наименование характеристики земельного участка	Значение характеристики
1	2	3

1	2	3
1.	Адрес земельного участка	—
1.1.	Сведения о местоположении земельного участка (при отсутствии адреса) в структурированном в соответствии с федеральной информационной адресной системой виде	Российская Федерация, Краснодарский край, Ейский р-н, Ейск г
1.2.	Дополнительные сведения о местоположении земельного участка	с/т Восход, участок 572
2.	Площадь земельного участка ± величина погрешности определения (вычисления) площади ($P \pm \Delta P$), м ²	499 ± 8,00
3.	Формула, примененная для вычисления предельной погрешности определения площади земельного участка, с подставленными значениями и итоговые (вычисленные) значения	$3,5 * 0,10 * \sqrt{(499,00)} = 8$
4.	Площадь земельного участка согласно сведениям Единого государственного реестра недвижимости (Ркад), м ²	500,00
5.	Оценка расхождения Р и Ркад ($P - P_{кад}$), м ²	1
6.	Предельный минимальный и максимальный размеры земельного участка (Рмин и Рмакс), м ²	Рмин = 300 Рмакс = 1 500
7.	Вид (виды) разрешенного использования	Земельные участки садоводческих товариществ
7.1.	Дополнительные сведения об использовании земельного участка	—
8.	Кадастровый или иной государственный учетный номер (инвентарный) здания, сооружения, объекта незавершенного строительства, расположенного на земельном участке	—
9.	Сведения о земельных участках (землях общего пользования, территории общего пользования), посредством которых обеспечивается доступ	—
10.	Иные сведения	—
4. Пояснения к сведениям об уточняемом земельном участке с кадастровым номером		23:42:0708006:639 :
1.	—	—

1. Сведения о характерных точках границ уточняемого земельного участка с кадастровым номером 23:42:0708006:640 :
 Система координат МСК-23, зона 1 Зона № 1

Обозначение характерных точек границ	Координаты, м				Метод определения координат	Формулы, примененные для расчета средней квадратической погрешности определения координат характерных точек границ (Mt), с подставленными в такие формулы значениями и итоговые (вычисленные) значения Mt, м	Описание закрепления точки
	содержатся в Едином государственном реестре недвижимости		определены в результате выполнения комплексных кадастровых работ				
	X	Y	X	Y			
1	2	3	4	5	6	7	8
555	—	—	658 259,42	1 324 601,41	Метод спутниковых геодезических измерений (определений)	—	Нет закрепления
556	—	—	658 259,52	1 324 621,02			
557	—	—	658 234,53	1 324 621,60			
558	—	—	658 234,42	1 324 601,70			
555	—	—	658 259,42	1 324 601,41			

2. Сведения о частях границ уточняемого земельного участка с кадастровым номером 23:42:0708006:640 :

Обозначение части границ		Горизонтальное проложение (S), м	Описание прохождения части границ	Сведения о согласовании местоположения границ (согласовано/спорное)
от т.	до т.			
1	2	3	4	5
555	556	19,61	Согласовано	согласовано
556	557	25,00		
557	558	19,90		
558	555	25,00		

3. Сведения о характеристиках уточняемого земельного участка с кадастровым номером 23:42:0708006:640 :

№ п/п	Наименование характеристики земельного участка	Значение характеристики
1	2	3

1	2	3
1.	Адрес земельного участка	—
1.1.	Сведения о местоположении земельного участка (при отсутствии адреса) в структурированном в соответствии с федеральной информационной адресной системой виде	Российская Федерация, Краснодарский край, Ейский р-н, Ейск г
1.2.	Дополнительные сведения о местоположении земельного участка	с/т Восход, участок 573
2.	Площадь земельного участка ± величина погрешности определения (вычисления) площади ($P \pm \Delta P$), м ²	494 ± 8,00
3.	Формула, примененная для вычисления предельной погрешности определения площади земельного участка, с подставленными значениями и итоговые (вычисленные) значения	$3,5 * 0,10 * \sqrt{(494,00)} = 8$
4.	Площадь земельного участка согласно сведениям Единого государственного реестра недвижимости (Ркад), м ²	500,00
5.	Оценка расхождения Р и Ркад ($P - P_{кад}$), м ²	6
6.	Предельный минимальный и максимальный размеры земельного участка (Рмин и Рмакс), м ²	Рмин = 300 Рмакс = 1 500
7.	Вид (виды) разрешенного использования	Земельные участки садоводческих товариществ
7.1.	Дополнительные сведения об использовании земельного участка	—
8.	Кадастровый или иной государственный учетный номер (инвентарный) здания, сооружения, объекта незавершенного строительства, расположенного на земельном участке	—
9.	Сведения о земельных участках (землях общего пользования, территории общего пользования), посредством которых обеспечивается доступ	—
10.	Иные сведения	—
4. Пояснения к сведениям об уточняемом земельном участке с кадастровым номером		23:42:0708006:640 :
1.	—	—

1. Сведения о характерных точках границ уточняемого земельного участка с кадастровым номером 23:42:0708006:641 :
 Система координат МСК-23, зона 1 Зона № 1

Обозначение характерных точек границ	Координаты, м				Метод определения координат	Формулы, примененные для расчета средней квадратической погрешности определения координат характерных точек границ (Mt), с подставленными в такие формулы значениями и итоговые (вычисленные) значения Mt, м	Описание закрепления точки
	содержатся в Едином государственном реестре недвижимости		определены в результате выполнения комплексных кадастровых работ				
	X	Y	X	Y			
1	2	3	4	5	6	7	8
966	658 264,16	1 324 601,36	658 264,16	1 324 601,36	Метод спутниковых геодезических измерений (определений)	—	Нет закрепления
499	658 289,16	1 324 600,97	658 289,16	1 324 600,97			
532	658 289,48	1 324 620,92	658 289,48	1 324 620,92			
533	658 264,48	1 324 621,30	658 264,48	1 324 621,30			
966	658 264,16	1 324 601,36	658 264,16	1 324 601,36			

2. Сведения о частях границ уточняемого земельного участка с кадастровым номером 23:42:0708006:641 :

Обозначение части границ		Горизонтальное проложение (S), м	Описание прохождения части границ	Сведения о согласовании местоположения границ (согласовано/спорное)
от т.	до т.			
1	2	3	4	5
966	499	25,00	Согласовано	согласовано
499	532	19,95		
532	533	25,00		
533	966	19,94		

3. Сведения о характеристиках уточняемого земельного участка с кадастровым номером 23:42:0708006:641 :

№ п/п	Наименование характеристики земельного участка	Значение характеристики
1	2	3

1	2	3
1.	Адрес земельного участка	—
1.1.	Сведения о местоположении земельного участка (при отсутствии адреса) в структурированном в соответствии с федеральной информационной адресной системой виде	Российская Федерация, Краснодарский край, Ейский р-н, Ейск г
1.2.	Дополнительные сведения о местоположении земельного участка	с/т Восход, участок 574
2.	Площадь земельного участка ± величина погрешности определения (вычисления) площади ($P \pm \Delta P$), м ²	499 ± 8,00
3.	Формула, примененная для вычисления предельной погрешности определения площади земельного участка, с подставленными значениями и итоговые (вычисленные) значения	$3,5 * 0,10 * \sqrt{(499,00)} = 8$
4.	Площадь земельного участка согласно сведениям Единого государственного реестра недвижимости (Ркад), м ²	499,00
5.	Оценка расхождения Р и Ркад (Р - Ркад), м ²	0
6.	Предельный минимальный и максимальный размеры земельного участка (Рмин и Рмакс), м ²	Рмин = 300 Рмакс = 1 500
7.	Вид (виды) разрешенного использования	Земельные участки садоводческих товариществ
7.1.	Дополнительные сведения об использовании земельного участка	—
8.	Кадастровый или иной государственный учетный номер (инвентарный) здания, сооружения, объекта незавершенного строительства, расположенного на земельном участке	—
9.	Сведения о земельных участках (землях общего пользования, территории общего пользования), посредством которых обеспечивается доступ	—
10.	Иные сведения	—
4. Пояснения к сведениям об уточняемом земельном участке с кадастровым номером		23:42:0708006:641 :
1.	—	—

1. Сведения о характерных точках границ уточняемого земельного участка с кадастровым номером 23:42:0708006:643 :
 Система координат МСК-23, зона 1 Зона № 1

Обозначение характерных точек границ	Координаты, м				Метод определения координат	Формулы, примененные для расчета средней квадратической погрешности определения координат характерных точек границ (Mt), с подставленными в такие формулы значениями и итоговые (вычисленные) значения Mt, м	Описание закрепления точки
	содержатся в Едином государственном реестре недвижимости		определены в результате выполнения комплексных кадастровых работ				
	X	Y	X	Y			
1	2	3	4	5	6	7	8
563	—	—	658 258,38	1 324 521,63	Метод спутниковых геодезических измерений (определений)	—	Нет закрепления
564	—	—	658 258,84	1 324 541,70			
565	—	—	658 233,62	1 324 542,47			
566	—	—	658 233,38	1 324 521,91			
563	—	—	658 258,38	1 324 521,63			

2. Сведения о частях границ уточняемого земельного участка с кадастровым номером 23:42:0708006:643 :

Обозначение части границ		Горизонтальное проложение (S), м	Описание прохождения части границ	Сведения о согласовании местоположения границ (согласовано/спорное)
от т.	до т.			
1	2	3	4	5
563	564	20,08	Согласовано	согласовано
564	565	25,23		
565	566	20,56		
566	563	25,00		

3. Сведения о характеристиках уточняемого земельного участка с кадастровым номером 23:42:0708006:643 :

№ п/п	Наименование характеристики земельного участка	Значение характеристики
1	2	3

1	2	3
1.	Адрес земельного участка	—
1.1.	Сведения о местоположении земельного участка (при отсутствии адреса) в структурированном в соответствии с федеральной информационной адресной системой виде	Российская Федерация, Краснодарский край, Ейский р-н, Ейск г
1.2.	Дополнительные сведения о местоположении земельного участка	с/т Восход, участок 581
2.	Площадь земельного участка ± величина погрешности определения (вычисления) площади ($P \pm \Delta P$), м ²	510 ± 8,00
3.	Формула, примененная для вычисления предельной погрешности определения площади земельного участка, с подставленными значениями и итоговые (вычисленные) значения	$3,5 * 0,10 * \sqrt{(510,00)} = 8$
4.	Площадь земельного участка согласно сведениям Единого государственного реестра недвижимости (Ркад), м ²	500,00
5.	Оценка расхождения Р и Ркад ($P - P_{кад}$), м ²	10
6.	Предельный минимальный и максимальный размеры земельного участка (Рмин и Рмакс), м ²	Рмин = 300 Рмакс = 1 500
7.	Вид (виды) разрешенного использования	для сельскохозяйственного производства
7.1.	Дополнительные сведения об использовании земельного участка	—
8.	Кадастровый или иной государственный учетный номер (инвентарный) здания, сооружения, объекта незавершенного строительства, расположенного на земельном участке	—
9.	Сведения о земельных участках (землях общего пользования, территории общего пользования), посредством которых обеспечивается доступ	—
10.	Иные сведения	—
4. Пояснения к сведениям об уточняемом земельном участке с кадастровым номером		23:42:0708006:643 :
1.	—	—

1. Сведения о характерных точках границ уточняемого земельного участка с кадастровым номером 23:42:0708006:644 :
 Система координат МСК-23, зона 1 Зона № 1

Обозначение характерных точек границ	Координаты, м				Метод определения координат	Формулы, примененные для расчета средней квадратической погрешности определения координат характерных точек границ (Mt), с подставленными в такие формулы значениями и итоговые (вычисленные) значения Mt, м	Описание закрепления точки
	содержатся в Едином государственном реестре недвижимости		определены в результате выполнения комплексных кадастровых работ				
	X	Y	X	Y			
1	2	3	4	5	6	7	8
534	658 262,32	1 324 501,45	658 262,32	1 324 501,45	Метод спутниковых геодезических измерений (определений)	—	Нет закрепления
503	658 287,47	1 324 501,14	658 287,47	1 324 501,14			
964	658 287,97	1 324 521,03	658 287,97	1 324 521,03			
965	658 262,57	1 324 521,65	658 262,57	1 324 521,65			
534	658 262,32	1 324 501,45	658 262,32	1 324 501,45			

2. Сведения о частях границ уточняемого земельного участка с кадастровым номером 23:42:0708006:644 :

Обозначение части границ		Горизонтальное проложение (S), м	Описание прохождения части границ	Сведения о согласовании местоположения границ (согласовано/спорное)
от т.	до т.			
1	2	3	4	5
534	503	25,15	Согласовано	согласовано
503	964	19,90		
964	965	25,41		
965	534	20,20		

3. Сведения о характеристиках уточняемого земельного участка с кадастровым номером 23:42:0708006:644 :

№ п/п	Наименование характеристики земельного участка	Значение характеристики
1	2	3

1	2	3
1.	Адрес земельного участка	—
1.1.	Сведения о местоположении земельного участка (при отсутствии адреса) в структурированном в соответствии с федеральной информационной адресной системой виде	Российская Федерация, Краснодарский край, Ейский р-н, Ейск г
1.2.	Дополнительные сведения о местоположении земельного участка	с/т Восход, участок 584
2.	Площадь земельного участка ± величина погрешности определения (вычисления) площади ($P \pm \Delta P$), м ²	507 ± 8,00
3.	Формула, примененная для вычисления предельной погрешности определения площади земельного участка, с подставленными значениями и итоговые (вычисленные) значения	$3,5 * 0,10 * \sqrt{(507,00)} = 8$
4.	Площадь земельного участка согласно сведениям Единого государственного реестра недвижимости (Ркад), м ²	507,00
5.	Оценка расхождения Р и Ркад ($P - P_{кад}$), м ²	0
6.	Предельный минимальный и максимальный размеры земельного участка (Рмин и Рмакс), м ²	Рмин = 300 Рмакс = 1 500
7.	Вид (виды) разрешенного использования	Земельные участки садоводческих товариществ
7.1.	Дополнительные сведения об использовании земельного участка	—
8.	Кадастровый или иной государственный учетный номер (инвентарный) здания, сооружения, объекта незавершенного строительства, расположенного на земельном участке	—
9.	Сведения о земельных участках (землях общего пользования, территории общего пользования), посредством которых обеспечивается доступ	—
10.	Иные сведения	—
4. Пояснения к сведениям об уточняемом земельном участке с кадастровым номером		23:42:0708006:644 :
1.	—	—

1. Сведения о характерных точках границ уточняемого земельного участка с кадастровым номером 23:42:0708006:645 :
 Система координат МСК-23, зона 1 Зона № 1

Обозначение характерных точек границ	Координаты, м				Метод определения координат	Формулы, примененные для расчета средней квадратической погрешности определения координат характерных точек границ (Mt), с подставленными в такие формулы значениями и итоговые (вычисленные) значения Mt, м	Описание закрепления точки
	содержатся в Едином государственном реестре недвижимости		определены в результате выполнения комплексных кадастровых работ				
	X	Y	X	Y			
1	2	3	4	5	6	7	8
569	—	—	658 258,08	1 324 481,63	Метод спутниковых геодезических измерений (определений)	—	Нет закрепления
750	—	—	658 258,15	1 324 501,63			
589	—	—	658 233,16	1 324 501,91			
570	—	—	658 232,94	1 324 481,91			
569	—	—	658 258,08	1 324 481,63			

2. Сведения о частях границ уточняемого земельного участка с кадастровым номером 23:42:0708006:645 :

Обозначение части границ		Горизонтальное проложение (S), м	Описание прохождения части границ	Сведения о согласовании местоположения границ (согласовано/спорное)
от т.	до т.			
1	2	3	4	5
569	750	20,00	Согласовано	согласовано
750	589	24,99		
589	570	20,00		
570	569	25,14		

3. Сведения о характеристиках уточняемого земельного участка с кадастровым номером 23:42:0708006:645 :

№ п/п	Наименование характеристики земельного участка	Значение характеристики
1	2	3

1	2	3
1.	Адрес земельного участка	—
1.1.	Сведения о местоположении земельного участка (при отсутствии адреса) в структурированном в соответствии с федеральной информационной адресной системой виде	Российская Федерация, Краснодарский край, Ейский р-н, Ейск г
1.2.	Дополнительные сведения о местоположении земельного участка	с/т Восход, участок 585
2.	Площадь земельного участка ± величина погрешности определения (вычисления) площади ($P \pm \Delta P$), м ²	501 ± 8,00
3.	Формула, примененная для вычисления предельной погрешности определения площади земельного участка, с подставленными значениями и итоговые (вычисленные) значения	$3,5 * 0,10 * \sqrt{(501,00)} = 8$
4.	Площадь земельного участка согласно сведениям Единого государственного реестра недвижимости (Ркад), м ²	500,00
5.	Оценка расхождения Р и Ркад ($P - P_{кад}$), м ²	1
6.	Предельный минимальный и максимальный размеры земельного участка (Рмин и Рмакс), м ²	Рмин = 300 Рмакс = 1 500
7.	Вид (виды) разрешенного использования	Земельные участки садоводческих товариществ
7.1.	Дополнительные сведения об использовании земельного участка	—
8.	Кадастровый или иной государственный учетный номер (инвентарный) здания, сооружения, объекта незавершенного строительства, расположенного на земельном участке	23:42:0708006:750
9.	Сведения о земельных участках (землях общего пользования, территории общего пользования), посредством которых обеспечивается доступ	—
10.	Иные сведения	—
4. Пояснения к сведениям об уточняемом земельном участке с кадастровым номером		23:42:0708006:645 :
1.	—	—

1. Сведения о характерных точках границ уточняемого земельного участка с кадастровым номером 23:42:0708006:646 :
 Система координат МСК-23, зона 1 Зона № 1

Обозначение характерных точек границ	Координаты, м				Метод определения координат	Формулы, примененные для расчета средней квадратической погрешности определения координат характерных точек границ (Mt), с подставленными в такие формулы значениями и итоговые (вычисленные) значения Mt, м	Описание закрепления точки
	содержатся в Едином государственном реестре недвижимости		определены в результате выполнения комплексных кадастровых работ				
	X	Y	X	Y			
1	2	3	4	5	6	7	8
567	—	—	658 257,86	1 324 461,52	Метод спутниковых геодезических измерений (определений)	—	Нет закрепления
568	—	—	658 258,08	1 324 481,43			
569	—	—	658 258,08	1 324 481,63			
570	—	—	658 232,94	1 324 481,91			
571	—	—	658 232,83	1 324 461,89			
567	—	—	658 257,86	1 324 461,52			

2. Сведения о частях границ уточняемого земельного участка с кадастровым номером 23:42:0708006:646 :

Обозначение части границ		Горизонтальное проложение (S), м	Описание прохождения части границ	Сведения о согласовании местоположения границ (согласовано/спорное)
от т.	до т.			
1	2	3	4	5
567	568	19,91	Согласовано	согласовано
568	569	0,20		
569	570	25,14		
570	571	20,02		
571	567	25,03		

3. Сведения о характеристиках уточняемого земельного участка с кадастровым номером 23:42:0708006:646 :

№ п/п	Наименование характеристики земельного участка	Значение характеристики
1	2	3

1	2	3
1.	Адрес земельного участка	—
1.1.	Сведения о местоположении земельного участка (при отсутствии адреса) в структурированном в соответствии с федеральной информационной адресной системой виде	Российская Федерация, Краснодарский край, Ейский р-н, Ейск г
1.2.	Дополнительные сведения о местоположении земельного участка	с/т Восход, участок 587
2.	Площадь земельного участка ± величина погрешности определения (вычисления) площади ($P \pm \Delta P$), м ²	503 ± 8,00
3.	Формула, примененная для вычисления предельной погрешности определения площади земельного участка, с подставленными значениями и итоговые (вычисленные) значения	$3,5 * 0,10 * \sqrt{(503,00)} = 8$
4.	Площадь земельного участка согласно сведениям Единого государственного реестра недвижимости (Ркад), м ²	500,00
5.	Оценка расхождения Р и Ркад ($P - P_{кад}$), м ²	3
6.	Предельный минимальный и максимальный размеры земельного участка (Рмин и Рмакс), м ²	Рмин = 300 Рмакс = 1 500
7.	Вид (виды) разрешенного использования	Земельные участки садоводческих товариществ
7.1.	Дополнительные сведения об использовании земельного участка	—
8.	Кадастровый или иной государственный учетный номер (инвентарный) здания, сооружения, объекта незавершенного строительства, расположенного на земельном участке	—
9.	Сведения о земельных участках (землях общего пользования, территории общего пользования), посредством которых обеспечивается доступ	—
10.	Иные сведения	—
4. Пояснения к сведениям об уточняемом земельном участке с кадастровым номером		23:42:0708006:646
1.	—	—

1. Сведения о характерных точках границ уточняемого земельного участка с кадастровым номером 23:42:0708006:648 :
 Система координат МСК-23, зона 1 Зона № 1

Обозначение характерных точек границ	Координаты, м				Метод определения координат	Формулы, примененные для расчета средней квадратической погрешности определения координат характерных точек границ (Mt), с подставленными в такие формулы значениями и итоговые (вычисленные) значения Mt, м	Описание закрепления точки
	содержатся в Едином государственном реестре недвижимости		определены в результате выполнения комплексных кадастровых работ				
	X	Y	X	Y			
1	2	3	4	5	6	7	8
962	658 261,83	1 324 461,56	658 261,83	1 324 461,56	Метод спутниковых геодезических измерений (определений)	—	Нет закрепления
963	658 261,57	1 324 441,56	658 261,57	1 324 441,56			
508	658 286,51	1 324 441,30	658 286,51	1 324 441,30			
506	658 286,83	1 324 461,24	658 286,83	1 324 461,24			
962	658 261,83	1 324 461,56	658 261,83	1 324 461,56			

2. Сведения о частях границ уточняемого земельного участка с кадастровым номером 23:42:0708006:648 :

Обозначение части границ		Горизонтальное проложение (S), м	Описание прохождения части границ	Сведения о согласовании местоположения границ (согласовано/спорное)
от т.	до т.			
1	2	3	4	5
962	963	20,00	Согласовано	согласовано
963	508	24,94		
508	506	19,94		
506	962	25,00		

3. Сведения о характеристиках уточняемого земельного участка с кадастровым номером 23:42:0708006:648 :

№ п/п	Наименование характеристики земельного участка	Значение характеристики
1	2	3

1	2	3
1.	Адрес земельного участка	—
1.1.	Сведения о местоположении земельного участка (при отсутствии адреса) в структурированном в соответствии с федеральной информационной адресной системой виде	Российская Федерация, Краснодарский край, Ейский р-н, Ейск г
1.2.	Дополнительные сведения о местоположении земельного участка	с/т Восход, участок 590
2.	Площадь земельного участка ± величина погрешности определения (вычисления) площади ($P \pm \Delta P$), м ²	499 ± 8,00
3.	Формула, примененная для вычисления предельной погрешности определения площади земельного участка, с подставленными значениями и итоговые (вычисленные) значения	$3,5 * 0,10 * \sqrt{(499,00)} = 8$
4.	Площадь земельного участка согласно сведениям Единого государственного реестра недвижимости (Ркад), м ²	499,00
5.	Оценка расхождения Р и Ркад ($P - P_{кад}$), м ²	0
6.	Предельный минимальный и максимальный размеры земельного участка (Рмин и Рмакс), м ²	Рмин = 300 Рмакс = 1 500
7.	Вид (виды) разрешенного использования	для садоводства
7.1.	Дополнительные сведения об использовании земельного участка	—
8.	Кадастровый или иной государственный учетный номер (инвентарный) здания, сооружения, объекта незавершенного строительства, расположенного на земельном участке	—
9.	Сведения о земельных участках (землях общего пользования, территории общего пользования), посредством которых обеспечивается доступ	—
10.	Иные сведения	—
4. Пояснения к сведениям об уточняемом земельном участке с кадастровым номером		23:42:0708006:648 :
1.	—	—

1. Сведения о характерных точках границ уточняемого земельного участка с кадастровым номером 23:42:0708006:649 :
 Система координат МСК-23, зона 1 Зона № 1

Обозначение характерных точек границ	Координаты, м				Метод определения координат	Формулы, примененные для расчета средней квадратической погрешности определения координат характерных точек границ (Mt), с подставленными в такие формулы значениями и итоговые (вычисленные) значения Mt, м	Описание закрепления точки
	содержатся в Едином государственном реестре недвижимости		определены в результате выполнения комплексных кадастровых работ				
	X	Y	X	Y			
1	2	3	4	5	6	7	8
596	—	—	658 209,33	1 324 881,82	Метод спутниковых геодезических измерений (определений)	—	Маркировка на здании (сооружении, заборе)
597	—	—	658 209,72	1 324 901,97			Нет закрепления
598	—	—	658 184,45	1 324 902,57			
599	—	—	658 184,29	1 324 882,39			
596	—	—	658 209,33	1 324 881,82			

2. Сведения о частях границ уточняемого земельного участка с кадастровым номером 23:42:0708006:649 :

Обозначение части границ		Горизонтальное проложение (S), м	Описание прохождения части границ	Сведения о согласовании местоположения границ (согласовано/спорное)
от т.	до т.			
1	2	3	4	5
596	597	20,15	Согласовано	согласовано
597	598	25,28		
598	599	20,18		
599	596	25,05		

3. Сведения о характеристиках уточняемого земельного участка с кадастровым номером 23:42:0708006:649 :

№ п/п	Наименование характеристики земельного участка	Значение характеристики
1	2	3
1	2	3

1	2	3
1.	Адрес земельного участка	—
1.1.	Сведения о местоположении земельного участка (при отсутствии адреса) в структурированном в соответствии с федеральной информационной адресной системой виде	Российская Федерация, Краснодарский край, Ейский р-н, Ейск г
1.2.	Дополнительные сведения о местоположении земельного участка	с/т Восход, участок 591
2.	Площадь земельного участка ± величина погрешности определения (вычисления) площади ($P \pm \Delta P$), м ²	507 ± 8,00
3.	Формула, примененная для вычисления предельной погрешности определения площади земельного участка, с подставленными значениями и итоговые (вычисленные) значения	$3,5 * 0,10 * \sqrt{(507,00)} = 8$
4.	Площадь земельного участка согласно сведениям Единого государственного реестра недвижимости (Ркад), м ²	500,00
5.	Оценка расхождения P и Ркад (P - Ркад), м ²	7
6.	Предельный минимальный и максимальный размеры земельного участка (Рмин и Рмакс), м ²	Рмин = 300 Рмакс = 1 500
7.	Вид (виды) разрешенного использования	Земельные участки садоводческих товариществ
7.1.	Дополнительные сведения об использовании земельного участка	—
8.	Кадастровый или иной государственный учетный номер (инвентарный) здания, сооружения, объекта незавершенного строительства, расположенного на земельном участке	—
9.	Сведения о земельных участках (землях общего пользования, территории общего пользования), посредством которых обеспечивается доступ	—
10.	Иные сведения	—
4. Пояснения к сведениям об уточняемом земельном участке с кадастровым номером		23:42:0708006:649 :
1.	—	—

1. Сведения о характерных точках границ уточняемого земельного участка с кадастровым номером 23:42:0708006:652 :
 Система координат МСК-23, зона 1 Зона № 1

Обозначение характерных точек границ	Координаты, м				Метод определения координат	Формулы, примененные для расчета средней квадратической погрешности определения координат характерных точек границ (Mt), с подставленными в такие формулы значениями и итоговые (вычисленные) значения Mt, м	Описание закрепления точки
	содержатся в Едином государственном реестре недвижимости		определены в результате выполнения комплексных кадастровых работ				
	X	Y	X	Y			
1	2	3	4	5	6	7	8
539	—	—	658 236,72	1 324 821,87	Метод спутниковых геодезических измерений (определений)	—	Нет закрепления
538	—	—	658 236,85	1 324 841,87			
574	—	—	658 212,40	1 324 841,88			
575	—	—	658 212,15	1 324 821,94			
539	—	—	658 236,72	1 324 821,87			

2. Сведения о частях границ уточняемого земельного участка с кадастровым номером 23:42:0708006:652 :

Обозначение части границ		Горизонтальное проложение (S), м	Описание прохождения части границ	Сведения о согласовании местоположения границ (согласовано/спорное)
от т.	до т.			
1	2	3	4	5
539	538	20,00	Согласовано	согласовано
538	574	24,45		
574	575	19,94		
575	539	24,57		

3. Сведения о характеристиках уточняемого земельного участка с кадастровым номером 23:42:0708006:652 :

№ п/п	Наименование характеристики земельного участка	Значение характеристики
1	2	3

1	2	3
1.	Адрес земельного участка	—
1.1.	Сведения о местоположении земельного участка (при отсутствии адреса) в структурированном в соответствии с федеральной информационной адресной системой виде	Российская Федерация, Краснодарский край, Ейский р-н, Ейск г
1.2.	Дополнительные сведения о местоположении земельного участка	с/т Восход, участок 598
2.	Площадь земельного участка ± величина погрешности определения (вычисления) площади ($P \pm \Delta P$), м ²	489 ± 8,00
3.	Формула, примененная для вычисления предельной погрешности определения площади земельного участка, с подставленными значениями и итоговые (вычисленные) значения	$3,5 * 0,10 * \sqrt{(489,00)} = 8$
4.	Площадь земельного участка согласно сведениям Единого государственного реестра недвижимости (Ркад), м ²	500,00
5.	Оценка расхождения Р и Ркад ($P - P_{кад}$), м ²	11
6.	Предельный минимальный и максимальный размеры земельного участка (Рмин и Рмакс), м ²	Рмин = 300 Рмакс = 1 500
7.	Вид (виды) разрешенного использования	Земельные участки садоводческих товариществ
7.1.	Дополнительные сведения об использовании земельного участка	—
8.	Кадастровый или иной государственный учетный номер (инвентарный) здания, сооружения, объекта незавершенного строительства, расположенного на земельном участке	—
9.	Сведения о земельных участках (землях общего пользования, территории общего пользования), посредством которых обеспечивается доступ	—
10.	Иные сведения	—
4. Пояснения к сведениям об уточняемом земельном участке с кадастровым номером		23:42:0708006:652 :
1.	—	—

1. Сведения о характерных точках границ уточняемого земельного участка с кадастровым номером 23:42:0708006:653 :
 Система координат МСК-23, зона 1 Зона № 1

Обозначение характерных точек границ	Координаты, м				Метод определения координат	Формулы, примененные для расчета средней квадратической погрешности определения координат характерных точек границ (Mt), с подставленными в такие формулы значениями и итоговые (вычисленные) значения Mt, м	Описание закрепления точки
	содержатся в Едином государственном реестре недвижимости		определены в результате выполнения комплексных кадастровых работ				
	X	Y	X	Y			
1	2	3	4	5	6	7	8
605	—	—	658 208,56	1 324 801,75	Метод спутниковых геодезических измерений (определений)	—	Нет закрепления
606	—	—	658 208,75	1 324 821,51			
607	—	—	658 183,75	1 324 821,77			
608	—	—	658 183,24	1 324 802,30			
605	—	—	658 208,56	1 324 801,75			

2. Сведения о частях границ уточняемого земельного участка с кадастровым номером 23:42:0708006:653 :

Обозначение части границ		Горизонтальное проложение (S), м	Описание прохождения части границ	Сведения о согласовании местоположения границ (согласовано/спорное)
от т.	до т.			
1	2	3	4	5
605	606	19,76	Согласовано	согласовано
606	607	25,00		
607	608	19,48		
608	605	25,33		

3. Сведения о характеристиках уточняемого земельного участка с кадастровым номером 23:42:0708006:653 :

№ п/п	Наименование характеристики земельного участка	Значение характеристики
1	2	3

1	2	3
1.	Адрес земельного участка	—
1.1.	Сведения о местоположении земельного участка (при отсутствии адреса) в структурированном в соответствии с федеральной информационной адресной системой виде	Российская Федерация, Краснодарский край, Ейский р-н, Ейск г
1.2.	Дополнительные сведения о местоположении земельного участка	с/т Восход, участок 599
2.	Площадь земельного участка ± величина погрешности определения (вычисления) площади ($P \pm \Delta P$), м ²	494 ± 8,00
3.	Формула, примененная для вычисления предельной погрешности определения площади земельного участка, с подставленными значениями и итоговые (вычисленные) значения	$3,5 * 0,10 * \sqrt{(494,00)} = 8$
4.	Площадь земельного участка согласно сведениям Единого государственного реестра недвижимости (Ркад), м ²	500,00
5.	Оценка расхождения Р и Ркад (Р - Ркад), м ²	6
6.	Предельный минимальный и максимальный размеры земельного участка (Рмин и Рмакс), м ²	Рмин = 300 Рмакс = 1 500
7.	Вид (виды) разрешенного использования	Земельные участки садоводческих товариществ
7.1.	Дополнительные сведения об использовании земельного участка	—
8.	Кадастровый или иной государственный учетный номер (инвентарный) здания, сооружения, объекта незавершенного строительства, расположенного на земельном участке	—
9.	Сведения о земельных участках (землях общего пользования, территории общего пользования), посредством которых обеспечивается доступ	—
10.	Иные сведения	—
4. Пояснения к сведениям об уточняемом земельном участке с кадастровым номером		23:42:0708006:653 :
1.	—	—

1. Сведения о характерных точках границ уточняемого земельного участка с кадастровым номером 23:42:0708006:654 :
 Система координат МСК-23, зона 1 Зона № 1

Обозначение характерных точек границ	Координаты, м				Метод определения координат	Формулы, примененные для расчета средней квадратической погрешности определения координат характерных точек границ (Mt), с подставленными в такие формулы значениями и итоговые (вычисленные) значения Mt, м	Описание закрепления точки
	содержатся в Едином государственном реестре недвижимости		определены в результате выполнения комплексных кадастровых работ				
	X	Y	X	Y			
1	2	3	4	5	6	7	8
545	—	—	658 236,36	1 324 781,68	Метод спутниковых геодезических измерений (определений)	—	Нет закрепления
542	—	—	658 236,59	1 324 801,88			
576	—	—	658 211,89	1 324 802,00			
577	—	—	658 211,64	1 324 782,07			
578	—	—	658 212,52	1 324 782,05			
545	—	—	658 236,36	1 324 781,68			

2. Сведения о частях границ уточняемого земельного участка с кадастровым номером 23:42:0708006:654 :

Обозначение части границ		Горизонтальное проложение (S), м	Описание прохождения части границ	Сведения о согласовании местоположения границ (согласовано/спорное)
от т.	до т.			
1	2	3	4	5
545	542	20,20	Согласовано	согласовано
542	576	24,70		
576	577	19,93		
577	578	0,88		
578	545	23,84		

3. Сведения о характеристиках уточняемого земельного участка с кадастровым номером 23:42:0708006:654 :

№ п/п	Наименование характеристики земельного участка	Значение характеристики
1	2	3

1	2	3
1.	Адрес земельного участка	—
1.1.	Сведения о местоположении земельного участка (при отсутствии адреса) в структурированном в соответствии с федеральной информационной адресной системой виде	Российская Федерация, Краснодарский край, Ейский р-н, Ейск г
1.2.	Дополнительные сведения о местоположении земельного участка	с/т Восход, участок 602
2.	Площадь земельного участка ± величина погрешности определения (вычисления) площади ($P \pm \Delta P$), м ²	496 ± 8,00
3.	Формула, примененная для вычисления предельной погрешности определения площади земельного участка, с подставленными значениями и итоговые (вычисленные) значения	$3,5 * 0,10 * \sqrt{(496,00)} = 8$
4.	Площадь земельного участка согласно сведениям Единого государственного реестра недвижимости (Ркад), м ²	500,00
5.	Оценка расхождения Р и Ркад ($P - P_{кад}$), м ²	4
6.	Предельный минимальный и максимальный размеры земельного участка (Рмин и Рмакс), м ²	Рмин = 300 Рмакс = 1 500
7.	Вид (виды) разрешенного использования	Земельные участки садоводческих товариществ
7.1.	Дополнительные сведения об использовании земельного участка	—
8.	Кадастровый или иной государственный учетный номер (инвентарный) здания, сооружения, объекта незавершенного строительства, расположенного на земельном участке	—
9.	Сведения о земельных участках (землях общего пользования, территории общего пользования), посредством которых обеспечивается доступ	—
10.	Иные сведения	—
4. Пояснения к сведениям об уточняемом земельном участке с кадастровым номером		23:42:0708006:654 :
1.	—	—

1. Сведения о характерных точках границ уточняемого земельного участка с кадастровым номером 23:42:0708006:655 :
 Система координат МСК-23, зона 1 Зона № 1

Обозначение характерных точек границ	Координаты, м				Метод определения координат	Формулы, примененные для расчета средней квадратической погрешности определения координат характерных точек границ (Mt), с подставленными в такие формулы значениями и итоговые (вычисленные) значения Mt, м	Описание закрепления точки
	содержатся в Едином государственном реестре недвижимости		определены в результате выполнения комплексных кадастровых работ				
	X	Y	X	Y			
1	2	3	4	5	6	7	8
611	—	—	658 206,94	1 324 742,01	Метод спутниковых геодезических измерений (определений)	—	Нет закрепления
612	—	—	658 208,13	1 324 762,19			
613	—	—	658 182,79	1 324 762,29			
614	—	—	658 182,52	1 324 742,37			
611	—	—	658 206,94	1 324 742,01			

2. Сведения о частях границ уточняемого земельного участка с кадастровым номером 23:42:0708006:655 :

Обозначение части границ		Горизонтальное проложение (S), м	Описание прохождения части границ	Сведения о согласовании местоположения границ (согласовано/спорное)
от т.	до т.			
1	2	3	4	5
611	612	20,22	Согласовано	согласовано
612	613	25,34		
613	614	19,92		
614	611	24,42		

3. Сведения о характеристиках уточняемого земельного участка с кадастровым номером 23:42:0708006:655 :

№ п/п	Наименование характеристики земельного участка	Значение характеристики
1	2	3

1	2	3
1.	Адрес земельного участка	—
1.1.	Сведения о местоположении земельного участка (при отсутствии адреса) в структурированном в соответствии с федеральной информационной адресной системой виде	Российская Федерация, Краснодарский край, Ейский р-н, Ейск г
1.2.	Дополнительные сведения о местоположении земельного участка	с/т Восход, участок 605
2.	Площадь земельного участка ± величина погрешности определения (вычисления) площади ($P \pm \Delta P$), м ²	499 ± 8,00
3.	Формула, примененная для вычисления предельной погрешности определения площади земельного участка, с подставленными значениями и итоговые (вычисленные) значения	$3,5 * 0,10 * \sqrt{(499,00)} = 8$
4.	Площадь земельного участка согласно сведениям Единого государственного реестра недвижимости (Ркад), м ²	500,00
5.	Оценка расхождения Р и Ркад ($P - P_{кад}$), м ²	1
6.	Предельный минимальный и максимальный размеры земельного участка (Рмин и Рмакс), м ²	Рмин = 300 Рмакс = 1 500
7.	Вид (виды) разрешенного использования	Земельные участки садоводческих товариществ
7.1.	Дополнительные сведения об использовании земельного участка	—
8.	Кадастровый или иной государственный учетный номер (инвентарный) здания, сооружения, объекта незавершенного строительства, расположенного на земельном участке	—
9.	Сведения о земельных участках (землях общего пользования, территории общего пользования), посредством которых обеспечивается доступ	—
10.	Иные сведения	—
4. Пояснения к сведениям об уточняемом земельном участке с кадастровым номером		23:42:0708006:655 :
1.	—	—

1. Сведения о характерных точках границ уточняемого земельного участка с кадастровым номером 23:42:0708006:656 : Система координат МСК-23, зона 1 Зона № 1

Обозначение характерных точек границ	Координаты, м				Метод определения координат	Формулы, примененные для расчета средней квадратической погрешности определения координат характерных точек границ (Mt), с подставленными в такие формулы значениями и итоговые (вычисленные) значения Mt, м	Описание закрепления точки
	содержатся в Едином государственном реестре недвижимости		определены в результате выполнения комплексных кадастровых работ				
	X	Y	X	Y			
1	2	3	4	5	6	7	8
548	—	—	658 235,90	1 324 741,88	Метод спутниковых геодезических измерений (определений)	—	Нет закрепления
546	—	—	658 236,13	1 324 761,74			
579	—	—	658 211,18	1 324 762,02			
580	—	—	658 210,56	1 324 741,95			
548	—	—	658 235,90	1 324 741,88			

2. Сведения о частях границ уточняемого земельного участка с кадастровым номером 23:42:0708006:656 :

Обозначение части границ		Горизонтальное проложение (S), м	Описание прохождения части границ	Сведения о согласовании местоположения границ (согласовано/спорное)
от т.	до т.			
1	2	3	4	5
548	546	19,86	Согласовано	согласовано
546	579	24,95		
579	580	20,08		
580	548	25,34		

3. Сведения о характеристиках уточняемого земельного участка с кадастровым номером 23:42:0708006:656 :

№ п/п	Наименование характеристики земельного участка	Значение характеристики
1	2	3

1	2	3
1.	Адрес земельного участка	—
1.1.	Сведения о местоположении земельного участка (при отсутствии адреса) в структурированном в соответствии с федеральной информационной адресной системой виде	Российская Федерация, Краснодарский край, Ейский р-н, Ейск г
1.2.	Дополнительные сведения о местоположении земельного участка	с/т Восход, участок 606
2.	Площадь земельного участка ± величина погрешности определения (вычисления) площади ($P \pm \Delta P$), м ²	502 ± 8,00
3.	Формула, примененная для вычисления предельной погрешности определения площади земельного участка, с подставленными значениями и итоговые (вычисленные) значения	$3,5 * 0,10 * \sqrt{(502,00)} = 8$
4.	Площадь земельного участка согласно сведениям Единого государственного реестра недвижимости (Ркад), м ²	500,00
5.	Оценка расхождения Р и Ркад ($P - P_{кад}$), м ²	2
6.	Предельный минимальный и максимальный размеры земельного участка (Рмин и Рмакс), м ²	Рмин = 300 Рмакс = 1 500
7.	Вид (виды) разрешенного использования	Земельные участки садоводческих товариществ
7.1.	Дополнительные сведения об использовании земельного участка	—
8.	Кадастровый или иной государственный учетный номер (инвентарный) здания, сооружения, объекта незавершенного строительства, расположенного на земельном участке	23:42:0708006:992
9.	Сведения о земельных участках (землях общего пользования, территории общего пользования), посредством которых обеспечивается доступ	—
10.	Иные сведения	—
4. Пояснения к сведениям об уточняемом земельном участке с кадастровым номером		23:42:0708006:656 :
1.	—	—

1. Сведения о характерных точках границ уточняемого земельного участка с кадастровым номером 23:42:0708006:657 :
 Система координат МСК-23, зона 1 Зона № 1

Обозначение характерных точек границ	Координаты, м				Метод определения координат	Формулы, примененные для расчета средней квадратической погрешности определения координат характерных точек границ (Mt), с подставленными в такие формулы значениями и итоговые (вычисленные) значения Mt, м	Описание закрепления точки
	содержатся в Едином государственном реестре недвижимости		определены в результате выполнения комплексных кадастровых работ				
	X	Y	X	Y			
1	2	3	4	5	6	7	8
615	—	—	658 206,94	1 324 721,94	Метод спутниковых геодезических измерений (определений)	—	Нет закрепления
616	—	—	658 206,90	1 324 741,39			
611	—	—	658 206,94	1 324 742,01			
614	—	—	658 182,52	1 324 742,37			
617	—	—	658 182,24	1 324 722,47			
615	—	—	658 206,94	1 324 721,94			

2. Сведения о частях границ уточняемого земельного участка с кадастровым номером 23:42:0708006:657 :

Обозначение части границ		Горизонтальное проложение (S), м	Описание прохождения части границ	Сведения о согласовании местоположения границ (согласовано/спорное)
от т.	до т.			
1	2	3	4	5
615	616	19,45	Согласовано	согласовано
616	611	0,62		
611	614	24,42		
614	617	19,90		
617	615	24,71		

3. Сведения о характеристиках уточняемого земельного участка с кадастровым номером 23:42:0708006:657 :

№ п/п	Наименование характеристики земельного участка	Значение характеристики
1	2	3

1	2	3
1.	Адрес земельного участка	—
1.1.	Сведения о местоположении земельного участка (при отсутствии адреса) в структурированном в соответствии с федеральной информационной адресной системой виде	Российская Федерация, Краснодарский край, Ейский р-н, Ейск г
1.2.	Дополнительные сведения о местоположении земельного участка	с/т Восход, участок 607
2.	Площадь земельного участка ± величина погрешности определения (вычисления) площади ($P \pm \Delta P$), м ²	490 ± 8,00
3.	Формула, примененная для вычисления предельной погрешности определения площади земельного участка, с подставленными значениями и итоговые (вычисленные) значения	$3,5 * 0,10 * \sqrt{(490,00)} = 8$
4.	Площадь земельного участка согласно сведениям Единого государственного реестра недвижимости (Ркад), м ²	500,00
5.	Оценка расхождения Р и Ркад ($P - P_{кад}$), м ²	10
6.	Предельный минимальный и максимальный размеры земельного участка (Рмин и Рмакс), м ²	Рмин = 300 Рмакс = 1 500
7.	Вид (виды) разрешенного использования	Земельные участки садоводческих товариществ
7.1.	Дополнительные сведения об использовании земельного участка	—
8.	Кадастровый или иной государственный учетный номер (инвентарный) здания, сооружения, объекта незавершенного строительства, расположенного на земельном участке	—
9.	Сведения о земельных участках (землях общего пользования, территории общего пользования), посредством которых обеспечивается доступ	—
10.	Иные сведения	—
4. Пояснения к сведениям об уточняемом земельном участке с кадастровым номером		23:42:0708006:657 :
1.	—	—

1. Сведения о характерных точках границ уточняемого земельного участка с кадастровым номером 23:42:0708006:659 :
 Система координат МСК-23, зона 1 Зона № 1

Обозначение характерных точек границ	Координаты, м				Метод определения координат	Формулы, примененные для расчета средней квадратической погрешности определения координат характерных точек границ (Mt), с подставленными в такие формулы значениями и итоговые (вычисленные) значения Mt, м	Описание закрепления точки
	содержатся в Едином государственном реестре недвижимости		определены в результате выполнения комплексных кадастровых работ				
	X	Y	X	Y			
1	2	3	4	5	6	7	8
618	—	—	658 207,06	1 324 701,84	Метод спутниковых геодезических измерений (определений)	—	Маркировка на здании (сооружении, заборе)
619	—	—	658 206,94	1 324 721,81			Нет закрепления
615	—	—	658 206,94	1 324 721,94			
617	—	—	658 182,24	1 324 722,47			
620	—	—	658 181,97	1 324 702,55			
618	—	—	658 207,06	1 324 701,84			

2. Сведения о частях границ уточняемого земельного участка с кадастровым номером 23:42:0708006:659 :

Обозначение части границ		Горизонтальное проложение (S), м	Описание прохождения части границ	Сведения о согласовании местоположения границ (согласовано/спорное)
от т.	до т.			
1	2	3	4	5
618	619	19,97	Согласовано	согласовано
619	615	0,13		
615	617	24,71		
617	620	19,92		
620	618	25,10		

3. Сведения о характеристиках уточняемого земельного участка с кадастровым номером 23:42:0708006:659 :

№ п/п	Наименование характеристики земельного участка	Значение характеристики
1	2	3
1	2	3

1	2	3
1.	Адрес земельного участка	—
1.1.	Сведения о местоположении земельного участка (при отсутствии адреса) в структурированном в соответствии с федеральной информационной адресной системой виде	Российская Федерация, Краснодарский край, Ейский р-н, Ейск г
1.2.	Дополнительные сведения о местоположении земельного участка	с/т Восход, участок 609
2.	Площадь земельного участка ± величина погрешности определения (вычисления) площади ($P \pm \Delta P$), м ²	498 ± 8,00
3.	Формула, примененная для вычисления предельной погрешности определения площади земельного участка, с подставленными значениями и итоговые (вычисленные) значения	$3,5 * 0,10 * \sqrt{(498,00)} = 8$
4.	Площадь земельного участка согласно сведениям Единого государственного реестра недвижимости (Ркад), м ²	500,00
5.	Оценка расхождения Р и Ркад ($P - P_{кад}$), м ²	2
6.	Предельный минимальный и максимальный размеры земельного участка (Рмин и Рмакс), м ²	Рмин = 300 Рмакс = 1 500
7.	Вид (виды) разрешенного использования	Земельные участки садоводческих товариществ
7.1.	Дополнительные сведения об использовании земельного участка	—
8.	Кадастровый или иной государственный учетный номер (инвентарный) здания, сооружения, объекта незавершенного строительства, расположенного на земельном участке	23:42:0708006:754
9.	Сведения о земельных участках (землях общего пользования, территории общего пользования), посредством которых обеспечивается доступ	—
10.	Иные сведения	—
4. Пояснения к сведениям об уточняемом земельном участке с кадастровым номером		23:42:0708006:659 :
1.	—	—

1. Сведения о характерных точках границ уточняемого земельного участка с кадастровым номером 23:42:0708006:660 :
 Система координат МСК-23, зона 1 Зона № 1

Обозначение характерных точек границ	Координаты, м				Метод определения координат	Формулы, примененные для расчета средней квадратической погрешности определения координат характерных точек границ (Mt), с подставленными в такие формулы значениями и итоговые (вычисленные) значения Mt, м	Описание закрепления точки
	содержатся в Едином государственном реестре недвижимости		определены в результате выполнения комплексных кадастровых работ				
	X	Y	X	Y			
1	2	3	4	5	6	7	8
959	658 235,76	1 324 721,88	658 235,76	1 324 721,88	Метод спутниковых геодезических измерений (определений)	—	Нет закрепления
960	658 210,76	1 324 722,09	658 210,76	1 324 722,09			
958	658 210,75	1 324 702,17	658 210,75	1 324 702,17			
551	658 236,08	1 324 701,95	658 236,08	1 324 701,95			
959	658 235,76	1 324 721,88	658 235,76	1 324 721,88			

2. Сведения о частях границ уточняемого земельного участка с кадастровым номером 23:42:0708006:660 :

Обозначение части границ		Горизонтальное проложение (S), м	Описание прохождения части границ	Сведения о согласовании местоположения границ (согласовано/спорное)
от т.	до т.			
1	2	3	4	5
959	960	25,00	Согласовано	согласовано
960	958	19,92		
958	551	25,33		
551	959	19,93		

3. Сведения о характеристиках уточняемого земельного участка с кадастровым номером 23:42:0708006:660 :

№ п/п	Наименование характеристики земельного участка	Значение характеристики
1	2	3

1	2	3
1.	Адрес земельного участка	—
1.1.	Сведения о местоположении земельного участка (при отсутствии адреса) в структурированном в соответствии с федеральной информационной адресной системой виде	Российская Федерация, Краснодарский край, Ейский р-н, Ейск г
1.2.	Дополнительные сведения о местоположении земельного участка	с/т Восход, участок 610
2.	Площадь земельного участка ± величина погрешности определения (вычисления) площади ($P \pm \Delta P$), м ²	501 ± 8,00
3.	Формула, примененная для вычисления предельной погрешности определения площади земельного участка, с подставленными значениями и итоговые (вычисленные) значения	$3,5 * 0,10 * \sqrt{(501,00)} = 8$
4.	Площадь земельного участка согласно сведениям Единого государственного реестра недвижимости (Ркад), м ²	502,00
5.	Оценка расхождения Р и Ркад (Р - Ркад), м ²	1
6.	Предельный минимальный и максимальный размеры земельного участка (Рмин и Рмакс), м ²	Рмин = 300 Рмакс = 1 500
7.	Вид (виды) разрешенного использования	Земельные участки садоводческих товариществ
7.1.	Дополнительные сведения об использовании земельного участка	—
8.	Кадастровый или иной государственный учетный номер (инвентарный) здания, сооружения, объекта незавершенного строительства, расположенного на земельном участке	—
9.	Сведения о земельных участках (землях общего пользования, территории общего пользования), посредством которых обеспечивается доступ	—
10.	Иные сведения	—
4. Пояснения к сведениям об уточняемом земельном участке с кадастровым номером		23:42:0708006:660 :
1.	—	—

1. Сведения о характерных точках границ уточняемого земельного участка с кадастровым номером 23:42:0708006:662 :
 Система координат МСК-23, зона 1 Зона № 1

Обозначение характерных точек границ	Координаты, м				Метод определения координат	Формулы, примененные для расчета средней квадратической погрешности определения координат характерных точек границ (Mt), с подставленными в такие формулы значениями и итоговые (вычисленные) значения Mt, м	Описание закрепления точки
	содержатся в Едином государственном реестре недвижимости		определены в результате выполнения комплексных кадастровых работ				
	X	Y	X	Y			
1	2	3	4	5	6	7	8
958	658 210,75	1 324 702,17	658 210,75	1 324 702,17	Метод спутниковых геодезических измерений (определений)	—	Нет закрепления
813	658 210,64	1 324 682,16	658 210,64	1 324 682,16			
552	658 235,63	1 324 681,75	658 235,63	1 324 681,75			
551	658 236,08	1 324 701,95	658 236,08	1 324 701,95			
958	658 210,75	1 324 702,17	658 210,75	1 324 702,17			

2. Сведения о частях границ уточняемого земельного участка с кадастровым номером 23:42:0708006:662 :

Обозначение части границ		Горизонтальное проложение (S), м	Описание прохождения части границ	Сведения о согласовании местоположения границ (согласовано/спорное)
от т.	до т.			
1	2	3	4	5
958	813	20,01	Согласовано	согласовано
813	552	24,99		
552	551	20,21		
551	958	25,33		

3. Сведения о характеристиках уточняемого земельного участка с кадастровым номером 23:42:0708006:662 :

№ п/п	Наименование характеристики земельного участка	Значение характеристики
1	2	3

1	2	3
1.	Адрес земельного участка	—
1.1.	Сведения о местоположении земельного участка (при отсутствии адреса) в структурированном в соответствии с федеральной информационной адресной системой виде	Российская Федерация, Краснодарский край, Ейский р-н, Ейск г
1.2.	Дополнительные сведения о местоположении земельного участка	с/т Восход, участок 612
2.	Площадь земельного участка ± величина погрешности определения (вычисления) площади ($P \pm \Delta P$), м ²	506 ± 8,00
3.	Формула, примененная для вычисления предельной погрешности определения площади земельного участка, с подставленными значениями и итоговые (вычисленные) значения	$3,5 * 0,10 * \sqrt{(506,00)} = 8$
4.	Площадь земельного участка согласно сведениям Единого государственного реестра недвижимости (Ркад), м ²	506,00
5.	Оценка расхождения Р и Ркад ($P - P_{кад}$), м ²	0
6.	Предельный минимальный и максимальный размеры земельного участка (Рмин и Рмакс), м ²	Рмин = 300 Рмакс = 1 500
7.	Вид (виды) разрешенного использования	для садоводства
7.1.	Дополнительные сведения об использовании земельного участка	—
8.	Кадастровый или иной государственный учетный номер (инвентарный) здания, сооружения, объекта незавершенного строительства, расположенного на земельном участке	—
9.	Сведения о земельных участках (землях общего пользования, территории общего пользования), посредством которых обеспечивается доступ	—
10.	Иные сведения	—
4. Пояснения к сведениям об уточняемом земельном участке с кадастровым номером		23:42:0708006:662 :
1.	—	—

1. Сведения о характерных точках границ уточняемого земельного участка с кадастровым номером 23:42:0708006:664 :
 Система координат МСК-23, зона 1 Зона № 1

Обозначение характерных точек границ	Координаты, м				Метод определения координат	Формулы, примененные для расчета средней квадратической погрешности определения координат характерных точек границ (Mt), с подставленными в такие формулы значениями и итоговые (вычисленные) значения Mt, м	Описание закрепления точки
	содержатся в Едином государственном реестре недвижимости		определены в результате выполнения комплексных кадастровых работ				
	X	Y	X	Y			
1	2	3	4	5	6	7	8
557	—	—	658 234,53	1 324 621,60	Метод спутниковых геодезических измерений (определений)	—	Нет закрепления
581	—	—	658 234,76	1 324 641,60			
582	—	—	658 209,88	1 324 641,94			
583	—	—	658 209,84	1 324 622,17			
557	—	—	658 234,53	1 324 621,60			

2. Сведения о частях границ уточняемого земельного участка с кадастровым номером 23:42:0708006:664 :

Обозначение части границ		Горизонтальное проложение (S), м	Описание прохождения части границ	Сведения о согласовании местоположения границ (согласовано/спорное)
от т.	до т.			
1	2	3	4	5
557	581	20,00	Согласовано	согласовано
581	582	24,88		
582	583	19,77		
583	557	24,70		

3. Сведения о характеристиках уточняемого земельного участка с кадастровым номером 23:42:0708006:664 :

№ п/п	Наименование характеристики земельного участка	Значение характеристики
1	2	3

1	2	3
1.	Адрес земельного участка	—
1.1.	Сведения о местоположении земельного участка (при отсутствии адреса) в структурированном в соответствии с федеральной информационной адресной системой виде	Российская Федерация, Краснодарский край, Ейский р-н, Ейск г
1.2.	Дополнительные сведения о местоположении земельного участка	с/т Восход, участок 618
2.	Площадь земельного участка ± величина погрешности определения (вычисления) площади ($P \pm \Delta P$), м ²	493 ± 8,00
3.	Формула, примененная для вычисления предельной погрешности определения площади земельного участка, с подставленными значениями и итоговые (вычисленные) значения	$3,5 * 0,10 * \sqrt{(493,00)} = 8$
4.	Площадь земельного участка согласно сведениям Единого государственного реестра недвижимости (Ркад), м ²	500,00
5.	Оценка расхождения Р и Ркад ($P - P_{кад}$), м ²	7
6.	Предельный минимальный и максимальный размеры земельного участка (Рмин и Рмакс), м ²	Рмин = 300 Рмакс = 1 500
7.	Вид (виды) разрешенного использования	Земельные участки садоводческих товариществ
7.1.	Дополнительные сведения об использовании земельного участка	—
8.	Кадастровый или иной государственный учетный номер (инвентарный) здания, сооружения, объекта незавершенного строительства, расположенного на земельном участке	—
9.	Сведения о земельных участках (землях общего пользования, территории общего пользования), посредством которых обеспечивается доступ	—
10.	Иные сведения	—
4. Пояснения к сведениям об уточняемом земельном участке с кадастровым номером		23:42:0708006:664 :
1.	—	—

1. Сведения о характерных точках границ уточняемого земельного участка с кадастровым номером 23:42:0708006:665 :
 Система координат МСК-23, зона 1 Зона № 1

Обозначение характерных точек границ	Координаты, м				Метод определения координат	Формулы, примененные для расчета средней квадратической погрешности определения координат характерных точек границ (Mt), с подставленными в такие формулы значениями и итоговые (вычисленные) значения Mt, м	Описание закрепления точки
	содержатся в Едином государственном реестре недвижимости		определены в результате выполнения комплексных кадастровых работ				
	X	Y	X	Y			
1	2	3	4	5	6	7	8
628	658 205,86	1 324 602,05	658 205,86	1 324 602,05	Метод спутниковых геодезических измерений (определений)	—	Нет закрепления
629	658 206,14	1 324 622,12	658 206,14	1 324 622,12			
627	658 181,13	1 324 622,42	658 181,13	1 324 622,42			
630	658 181,02	1 324 602,30	658 181,02	1 324 602,30			
628	658 205,86	1 324 602,05	658 205,86	1 324 602,05			

2. Сведения о частях границ уточняемого земельного участка с кадастровым номером 23:42:0708006:665 :

Обозначение части границ		Горизонтальное проложение (S), м	Описание прохождения части границ	Сведения о согласовании местоположения границ (согласовано/спорное)
от т.	до т.			
1	2	3	4	5
628	629	20,07	Согласовано	согласовано
629	627	25,01		
627	630	20,12		
630	628	24,84		

3. Сведения о характеристиках уточняемого земельного участка с кадастровым номером 23:42:0708006:665 :

№ п/п	Наименование характеристики земельного участка	Значение характеристики
1	2	3

1	2	3
1.	Адрес земельного участка	—
1.1.	Сведения о местоположении земельного участка (при отсутствии адреса) в структурированном в соответствии с федеральной информационной адресной системой виде	Российская Федерация, Краснодарский край, Ейский р-н, Ейск г
1.2.	Дополнительные сведения о местоположении земельного участка	с/т Восход, участок 619
2.	Площадь земельного участка ± величина погрешности определения (вычисления) площади ($P \pm \Delta P$), м ²	501 ± 8,00
3.	Формула, примененная для вычисления предельной погрешности определения площади земельного участка, с подставленными значениями и итоговые (вычисленные) значения	$3,5 * 0,10 * \sqrt{(501,00)} = 8$
4.	Площадь земельного участка согласно сведениям Единого государственного реестра недвижимости (Ркад), м ²	500,00
5.	Оценка расхождения Р и Ркад ($P - P_{кад}$), м ²	1
6.	Предельный минимальный и максимальный размеры земельного участка (Рмин и Рмакс), м ²	Рмин = 300 Рмакс = 1 500
7.	Вид (виды) разрешенного использования	Земельные участки садоводческих товариществ
7.1.	Дополнительные сведения об использовании земельного участка	—
8.	Кадастровый или иной государственный учетный номер (инвентарный) здания, сооружения, объекта незавершенного строительства, расположенного на земельном участке	23:42:0708006:894
9.	Сведения о земельных участках (землях общего пользования, территории общего пользования), посредством которых обеспечивается доступ	—
10.	Иные сведения	—
4. Пояснения к сведениям об уточняемом земельном участке с кадастровым номером		23:42:0708006:665 :
1.	—	—

1. Сведения о характерных точках границ уточняемого земельного участка с кадастровым номером 23:42:0708006:666 :
 Система координат Местная система координат Зона № 0

Обозначение характерных точек границ	Координаты, м				Метод определения координат	Формулы, примененные для расчета средней квадратической погрешности определения координат характерных точек границ (Mt), с подставленными в такие формулы значениями и итоговые (вычисленные) значения Mt, м	Описание закрепления точки
	содержатся в Едином государственном реестре недвижимости		определены в результате выполнения комплексных кадастровых работ				
	X	Y	X	Y			
1	2	3	4	5	6	7	8
584	—	—	658 234,31	1 324 581,80	Метод спутниковых геодезических измерений (определений)	—	Нет закрепления
558	—	—	658 234,42	1 324 601,70			
585	—	—	658 209,58	1 324 602,27			
586	—	—	658 209,48	1 324 582,32			
584	—	—	658 234,31	1 324 581,80			

2. Сведения о частях границ уточняемого земельного участка с кадастровым номером 23:42:0708006:666 :

Обозначение части границ		Горизонтальное проложение (S), м	Описание прохождения части границ	Сведения о согласовании местоположения границ (согласовано/спорное)
от т.	до т.			
1	2	3	4	5
584	558	19,90	Согласовано	согласовано
558	585	24,85		
585	586	19,95		
586	584	24,84		

3. Сведения о характеристиках уточняемого земельного участка с кадастровым номером 23:42:0708006:666 :

№ п/п	Наименование характеристики земельного участка	Значение характеристики
1	2	3

1	2	3
1.	Адрес земельного участка	—
1.1.	Сведения о местоположении земельного участка (при отсутствии адреса) в структурированном в соответствии с федеральной информационной адресной системой виде	Российская Федерация, Краснодарский край, Ейский р-н, Ейск г
1.2.	Дополнительные сведения о местоположении земельного участка	с/т Восход, участок 622
2.	Площадь земельного участка ± величина погрешности определения (вычисления) площади ($P \pm \Delta P$), м ²	495 ± 8,00
3.	Формула, примененная для вычисления предельной погрешности определения площади земельного участка, с подставленными значениями и итоговые (вычисленные) значения	$3,5 * 0,10 * \sqrt{(495,00)} = 8$
4.	Площадь земельного участка согласно сведениям Единого государственного реестра недвижимости (Ркад), м ²	500,00
5.	Оценка расхождения Р и Ркад ($P - P_{кад}$), м ²	5
6.	Предельный минимальный и максимальный размеры земельного участка (Рмин и Рмакс), м ²	Рмин = 300 Рмакс = 1 500
7.	Вид (виды) разрешенного использования	Земельные участки садоводческих товариществ
7.1.	Дополнительные сведения об использовании земельного участка	—
8.	Кадастровый или иной государственный учетный номер (инвентарный) здания, сооружения, объекта незавершенного строительства, расположенного на земельном участке	—
9.	Сведения о земельных участках (землях общего пользования, территории общего пользования), посредством которых обеспечивается доступ	—
10.	Иные сведения	—
4. Пояснения к сведениям об уточняемом земельном участке с кадастровым номером		23:42:0708006:666 :
1.	—	—

1. Сведения о характерных точках границ уточняемого земельного участка с кадастровым номером 23:42:0708006:667 :
 Система координат МСК-23, зона 1 Зона № 1

Обозначение характерных точек границ	Координаты, м				Метод определения координат	Формулы, примененные для расчета средней квадратической погрешности определения координат характерных точек границ (Mt), с подставленными в такие формулы значениями и итоговые (вычисленные) значения Mt, м	Описание закрепления точки
	содержатся в Едином государственном реестре недвижимости		определены в результате выполнения комплексных кадастровых работ				
	X	Y	X	Y			
1	2	3	4	5	6	7	8
562	—	—	658 234,21	1 324 562,13	Метод спутниковых геодезических измерений (определений)	—	Нет закрепления
561	—	—	658 234,71	1 324 581,80			
584	—	—	658 234,31	1 324 581,80			
586	—	—	658 209,48	1 324 582,32			
587	—	—	658 209,48	1 324 582,09			
588	—	—	658 209,05	1 324 562,71			
562	—	—	658 234,21	1 324 562,13			

2. Сведения о частях границ уточняемого земельного участка с кадастровым номером 23:42:0708006:667 :

Обозначение части границ		Горизонтальное проложение (S), м	Описание прохождения части границ	Сведения о согласовании местоположения границ (согласовано/спорное)
от т.	до т.			
1	2	3	4	5
562	561	19,68	Согласовано	согласовано
561	584	0,40		
584	586	24,84		
586	587	0,23		
587	588	19,38		
588	562	25,17		

3. Сведения о характеристиках уточняемого земельного участка с кадастровым номером <u>23:42:0708006:667</u> :		
№ п/п	Наименование характеристики земельного участка	Значение характеристики
1	2	3
1.	Адрес земельного участка	—
1.1.	Сведения о местоположении земельного участка (при отсутствии адреса) в структурированном в соответствии с федеральной информационной адресной системой виде	Российская Федерация, Краснодарский край, Ейский р-н, Ейск г
1.2.	Дополнительные сведения о местоположении земельного участка	с/т Восход, участок 624
2.	Площадь земельного участка ± величина погрешности определения (вычисления) площади ($P \pm \Delta P$), м ²	495 ± 8,00
3.	Формула, примененная для вычисления предельной погрешности определения площади земельного участка, с подставленными значениями и итоговые (вычисленные) значения	$3,5 * 0,10 * \sqrt{(495,00)} = 8$
4.	Площадь земельного участка согласно сведениям Единого государственного реестра недвижимости (Ркад), м ²	500,00
5.	Оценка расхождения Р и Ркад ($P - P_{кад}$), м ²	5
6.	Предельный минимальный и максимальный размеры земельного участка (Рмин и Рмакс), м ²	Рмин = 300 Рмакс = 1 500
7.	Вид (виды) разрешенного использования	Земельные участки садоводческих товариществ
7.1.	Дополнительные сведения об использовании земельного участка	—
8.	Кадастровый или иной государственный учетный номер (инвентарный) здания, сооружения, объекта незавершенного строительства, расположенного на земельном участке	23:42:0708006:885
9.	Сведения о земельных участках (землях общего пользования, территории общего пользования), посредством которых обеспечивается доступ	—
10.	Иные сведения	—
4. Пояснения к сведениям об уточняемом земельном участке с кадастровым номером <u>23:42:0708006:667</u> :		
1.	—	

1. Сведения о характерных точках границ уточняемого земельного участка с кадастровым номером 23:42:0708006:668 :
 Система координат МСК-23, зона 1 Зона № 1

Обозначение характерных точек границ	Координаты, м				Метод определения координат	Формулы, примененные для расчета средней квадратической погрешности определения координат характерных точек границ (Mt), с подставленными в такие формулы значениями и итоговые (вычисленные) значения Mt, м	Описание закрепления точки
	содержатся в Едином государственном реестре недвижимости		определены в результате выполнения комплексных кадастровых работ				
	X	Y	X	Y			
1	2	3	4	5	6	7	8
631	—	—	658 204,32	1 324 502,61	Метод спутниковых геодезических измерений (определений)	—	Нет закрепления
632	—	—	658 204,62	1 324 522,80			Закрепление отсутствует
633	—	—	658 179,90	1 324 522,43			Нет закрепления
634	—	—	658 179,64	1 324 502,61			
631	—	—	658 204,32	1 324 502,61			

2. Сведения о частях границ уточняемого земельного участка с кадастровым номером 23:42:0708006:668 :

Обозначение части границ		Горизонтальное проложение (S), м	Описание прохождения части границ	Сведения о согласовании местоположения границ (согласовано/спорное)
от т.	до т.			
1	2	3	4	5
631	632	20,19	Согласовано	согласовано
632	633	24,72		
633	634	19,82		
634	631	24,68		

3. Сведения о характеристиках уточняемого земельного участка с кадастровым номером 23:42:0708006:668 :

№ п/п	Наименование характеристики земельного участка	Значение характеристики
1	2	3

1	2	3
1.	Адрес земельного участка	—
1.1.	Сведения о местоположении земельного участка (при отсутствии адреса) в структурированном в соответствии с федеральной информационной адресной системой виде	Российская Федерация, Краснодарский край, Ейский р-н, Ейск г
1.2.	Дополнительные сведения о местоположении земельного участка	с/т Восход, участок 629
2.	Площадь земельного участка ± величина погрешности определения (вычисления) площади ($P \pm \Delta P$), м ²	494 ± 8,00
3.	Формула, примененная для вычисления предельной погрешности определения площади земельного участка, с подставленными значениями и итоговые (вычисленные) значения	$3,5 * 0,10 * \sqrt{(494,00)} = 8$
4.	Площадь земельного участка согласно сведениям Единого государственного реестра недвижимости (Ркад), м ²	500,00
5.	Оценка расхождения Р и Ркад ($P - P_{кад}$), м ²	6
6.	Предельный минимальный и максимальный размеры земельного участка (Рмин и Рмакс), м ²	Рмин = 300 Рмакс = 1 500
7.	Вид (виды) разрешенного использования	Земельные участки садоводческих товариществ
7.1.	Дополнительные сведения об использовании земельного участка	—
8.	Кадастровый или иной государственный учетный номер (инвентарный) здания, сооружения, объекта незавершенного строительства, расположенного на земельном участке	—
9.	Сведения о земельных участках (землях общего пользования, территории общего пользования), посредством которых обеспечивается доступ	—
10.	Иные сведения	—
4. Пояснения к сведениям об уточняемом земельном участке с кадастровым номером		23:42:0708006:668 :
1.	—	—

1. Сведения о характерных точках границ уточняемого земельного участка с кадастровым номером 23:42:0708006:669 :
 Система координат МСК-23, зона 1 Зона № 1

Обозначение характерных точек границ	Координаты, м				Метод определения координат	Формулы, примененные для расчета средней квадратической погрешности определения координат характерных точек границ (Mt), с подставленными в такие формулы значениями и итоговые (вычисленные) значения Mt, м	Описание закрепления точки
	содержатся в Едином государственном реестре недвижимости		определены в результате выполнения комплексных кадастровых работ				
	X	Y	X	Y			
1	2	3	4	5	6	7	8
635	—	—	658 204,14	1 324 482,43	Метод спутниковых геодезических измерений (определений)	—	Нет закрепления
636	—	—	658 204,31	1 324 501,99			
631	—	—	658 204,32	1 324 502,61			
634	—	—	658 179,64	1 324 502,61			
637	—	—	658 179,38	1 324 482,78			
635	—	—	658 204,14	1 324 482,43			

2. Сведения о частях границ уточняемого земельного участка с кадастровым номером 23:42:0708006:669 :

Обозначение части границ		Горизонтальное проложение (S), м	Описание прохождения части границ	Сведения о согласовании местоположения границ (согласовано/спорное)
от т.	до т.			
1	2	3	4	5
635	636	19,56	Согласовано	согласовано
636	631	0,62		
631	634	24,68		
634	637	19,83		
637	635	24,76		

3. Сведения о характеристиках уточняемого земельного участка с кадастровым номером 23:42:0708006:669 :

№ п/п	Наименование характеристики земельного участка	Значение характеристики
1	2	3

1	2	3
1.	Адрес земельного участка	—
1.1.	Сведения о местоположении земельного участка (при отсутствии адреса) в структурированном в соответствии с федеральной информационной адресной системой виде	Российская Федерация, Краснодарский край, Ейский р-н, Ейск г
1.2.	Дополнительные сведения о местоположении земельного участка	с/т Восход, участок 631
2.	Площадь земельного участка ± величина погрешности определения (вычисления) площади ($P \pm \Delta P$), м ²	495 ± 8,00
3.	Формула, примененная для вычисления предельной погрешности определения площади земельного участка, с подставленными значениями и итоговые (вычисленные) значения	$3,5 * 0,10 * \sqrt{(495,00)} = 8$
4.	Площадь земельного участка согласно сведениям Единого государственного реестра недвижимости (Ркад), м ²	500,00
5.	Оценка расхождения Р и Ркад (Р - Ркад), м ²	5
6.	Предельный минимальный и максимальный размеры земельного участка (Рмин и Рмакс), м ²	Рмин = 300 Рмакс = 1 500
7.	Вид (виды) разрешенного использования	для садоводства
7.1.	Дополнительные сведения об использовании земельного участка	—
8.	Кадастровый или иной государственный учетный номер (инвентарный) здания, сооружения, объекта незавершенного строительства, расположенного на земельном участке	—
9.	Сведения о земельных участках (землях общего пользования, территории общего пользования), посредством которых обеспечивается доступ	—
10.	Иные сведения	—
4. Пояснения к сведениям об уточняемом земельном участке с кадастровым номером		23:42:0708006:669 :
1.	—	—

1. Сведения о характерных точках границ уточняемого земельного участка с кадастровым номером 23:42:0708006:670 :
 Система координат МСК-23, зона 1 Зона № 1

Обозначение характерных точек границ	Координаты, м				Метод определения координат	Формулы, примененные для расчета средней квадратической погрешности определения координат характерных точек границ (Mt), с подставленными в такие формулы значениями и итоговые (вычисленные) значения Mt, м	Описание закрепления точки
	содержатся в Едином государственном реестре недвижимости		определены в результате выполнения комплексных кадастровых работ				
	X	Y	X	Y			
1	2	3	4	5	6	7	8
570	—	—	658 232,94	1 324 481,91	Метод спутниковых геодезических измерений (определений)	—	Нет закрепления
589	—	—	658 233,16	1 324 501,91			
591	—	—	658 208,01	1 324 502,19			
592	—	—	658 207,79	1 324 482,19			
570	—	—	658 232,94	1 324 481,91			

2. Сведения о частях границ уточняемого земельного участка с кадастровым номером 23:42:0708006:670 :

Обозначение части границ		Горизонтальное проложение (S), м	Описание прохождения части границ	Сведения о согласовании местоположения границ (согласовано/спорное)
от т.	до т.			
1	2	3	4	5
570	589	20,00	Согласовано	согласовано
589	591	25,15		
591	592	20,00		
592	570	25,15		

3. Сведения о характеристиках уточняемого земельного участка с кадастровым номером 23:42:0708006:670 :

№ п/п	Наименование характеристики земельного участка	Значение характеристики
1	2	3

1	2	3
1.	Адрес земельного участка	—
1.1.	Сведения о местоположении земельного участка (при отсутствии адреса) в структурированном в соответствии с федеральной информационной адресной системой виде	Российская Федерация, Краснодарский край, Ейский р-н, Ейск г
1.2.	Дополнительные сведения о местоположении земельного участка	с/т Восход, участок 632
2.	Площадь земельного участка ± величина погрешности определения (вычисления) площади ($P \pm \Delta P$), м ²	503 ± 8,00
3.	Формула, примененная для вычисления предельной погрешности определения площади земельного участка, с подставленными значениями и итоговые (вычисленные) значения	$3,5 * 0,10 * \sqrt{(503,00)} = 8$
4.	Площадь земельного участка согласно сведениям Единого государственного реестра недвижимости (Ркад), м ²	500,00
5.	Оценка расхождения Р и Ркад ($P - P_{кад}$), м ²	3
6.	Предельный минимальный и максимальный размеры земельного участка (Рмин и Рмакс), м ²	Рмин = 300 Рмакс = 1 500
7.	Вид (виды) разрешенного использования	Земельные участки садоводческих товариществ
7.1.	Дополнительные сведения об использовании земельного участка	—
8.	Кадастровый или иной государственный учетный номер (инвентарный) здания, сооружения, объекта незавершенного строительства, расположенного на земельном участке	—
9.	Сведения о земельных участках (землях общего пользования, территории общего пользования), посредством которых обеспечивается доступ	—
10.	Иные сведения	—
4. Пояснения к сведениям об уточняемом земельном участке с кадастровым номером		23:42:0708006:670 :
1.	—	—

1. Сведения о характерных точках границ уточняемого земельного участка с кадастровым номером 23:42:0708006:671 :
 Система координат МСК-23, зона 1 Зона № 1

Обозначение характерных точек границ	Координаты, м				Метод определения координат	Формулы, примененные для расчета средней квадратической погрешности определения координат характерных точек границ (Mt), с подставленными в такие формулы значениями и итоговые (вычисленные) значения Mt, м	Описание закрепления точки
	содержатся в Едином государственном реестре недвижимости		определены в результате выполнения комплексных кадастровых работ				
	X	Y	X	Y			
1	2	3	4	5	6	7	8
571	—	—	658 232,83	1 324 461,89	Метод спутниковых геодезических измерений (определений)	—	Нет закрепления
570	—	—	658 232,94	1 324 481,91			
592	—	—	658 207,79	1 324 482,19			
593	—	—	658 207,79	1 324 481,99			
594	—	—	658 207,91	1 324 462,47			
595	—	—	658 207,93	1 324 462,17			
571	—	—	658 232,83	1 324 461,89			

2. Сведения о частях границ уточняемого земельного участка с кадастровым номером 23:42:0708006:671 :

Обозначение части границ		Горизонтальное проложение (S), м	Описание прохождения части границ	Сведения о согласовании местоположения границ (согласовано/спорное)
от т.	до т.			
1	2	3	4	5
571	570	20,02	Согласовано	согласовано
570	592	25,15		
592	593	0,20		
593	594	19,52		
594	595	0,30		
595	571	24,90		

3. Сведения о характеристиках уточняемого земельного участка с кадастровым номером <u>23:42:0708006:671</u> :		
№ п/п	Наименование характеристики земельного участка	Значение характеристики
1	2	3
1.	Адрес земельного участка	—
1.1.	Сведения о местоположении земельного участка (при отсутствии адреса) в структурированном в соответствии с федеральной информационной адресной системой виде	Российская Федерация, Краснодарский край, Ейский р-н, Ейск г
1.2.	Дополнительные сведения о местоположении земельного участка	с/т Восход, участок 634
2.	Площадь земельного участка ± величина погрешности определения (вычисления) площади ($P \pm \Delta P$), м ²	501 ± 8,00
3.	Формула, примененная для вычисления предельной погрешности определения площади земельного участка, с подставленными значениями и итоговые (вычисленные) значения	$3,5 * 0,10 * \sqrt{(501,00)} = 8$
4.	Площадь земельного участка согласно сведениям Единого государственного реестра недвижимости (Ркад), м ²	500,00
5.	Оценка расхождения Р и Ркад ($P - P_{кад}$), м ²	1
6.	Предельный минимальный и максимальный размеры земельного участка (Рмин и Рмакс), м ²	Рмин = 300 Рмакс = 1 500
7.	Вид (виды) разрешенного использования	Земельные участки садоводческих товариществ
7.1.	Дополнительные сведения об использовании земельного участка	—
8.	Кадастровый или иной государственный учетный номер (инвентарный) здания, сооружения, объекта незавершенного строительства, расположенного на земельном участке	—
9.	Сведения о земельных участках (землях общего пользования, территории общего пользования), посредством которых обеспечивается доступ	—
10.	Иные сведения	—
4. Пояснения к сведениям об уточняемом земельном участке с кадастровым номером <u>23:42:0708006:671</u> :		
1.	—	—

1. Сведения о характерных точках границ уточняемого земельного участка с кадастровым номером 23:42:0708006:672 :
 Система координат МСК-23, зона 1 Зона № 1

Обозначение характерных точек границ	Координаты, м				Метод определения координат	Формулы, примененные для расчета средней квадратической погрешности определения координат характерных точек границ (Mt), с подставленными в такие формулы значениями и итоговые (вычисленные) значения Mt, м	Описание закрепления точки
	содержатся в Едином государственном реестре недвижимости		определены в результате выполнения комплексных кадастровых работ				
	X	Y	X	Y			
1	2	3	4	5	6	7	8
680	—	—	658 154,55	1 324 862,37	Метод спутниковых геодезических измерений (определений)	—	Нет закрепления
674	—	—	658 154,77	1 324 883,52			
679	—	—	658 130,07	1 324 883,15			
681	—	—	658 130,28	1 324 870,57			
682	—	—	658 130,15	1 324 862,56			
680	—	—	658 154,55	1 324 862,37			

2. Сведения о частях границ уточняемого земельного участка с кадастровым номером 23:42:0708006:672 :

Обозначение части границ		Горизонтальное проложение (S), м	Описание прохождения части границ	Сведения о согласовании местоположения границ (согласовано/спорное)
от т.	до т.			
1	2	3	4	5
680	674	21,15	Согласовано	согласовано
674	679	24,70		
679	681	12,58		
681	682	8,01		
682	680	24,40		

3. Сведения о характеристиках уточняемого земельного участка с кадастровым номером 23:42:0708006:672 :

№ п/п	Наименование характеристики земельного участка	Значение характеристики
1	2	3

1	2	3
1.	Адрес земельного участка	—
1.1.	Сведения о местоположении земельного участка (при отсутствии адреса) в структурированном в соответствии с федеральной информационной адресной системой виде	Российская Федерация, Краснодарский край, Ейский р-н, Ейск г
1.2.	Дополнительные сведения о местоположении земельного участка	с/т Восход, участок 639
2.	Площадь земельного участка ± величина погрешности определения (вычисления) площади ($P \pm \Delta P$), м ²	511 ± 8,00
3.	Формула, примененная для вычисления предельной погрешности определения площади земельного участка, с подставленными значениями и итоговые (вычисленные) значения	$3,5 * 0,10 * \sqrt{(511,00)} = 8$
4.	Площадь земельного участка согласно сведениям Единого государственного реестра недвижимости (Ркад), м ²	500,00
5.	Оценка расхождения Р и Ркад ($P - P_{кад}$), м ²	11
6.	Предельный минимальный и максимальный размеры земельного участка (Рмин и Рмакс), м ²	Рмин = 300 Рмакс = 1 500
7.	Вид (виды) разрешенного использования	Земельные участки садоводческих товариществ
7.1.	Дополнительные сведения об использовании земельного участка	—
8.	Кадастровый или иной государственный учетный номер (инвентарный) здания, сооружения, объекта незавершенного строительства, расположенного на земельном участке	23:42:0708006:725
9.	Сведения о земельных участках (землях общего пользования, территории общего пользования), посредством которых обеспечивается доступ	—
10.	Иные сведения	—
4. Пояснения к сведениям об уточняемом земельном участке с кадастровым номером		23:42:0708006:672 :
1.	—	—

1. Сведения о характерных точках границ уточняемого земельного участка с кадастровым номером 23:42:0708006:673 :
 Система координат МСК-23, зона 1 Зона № 1

Обозначение характерных точек границ	Координаты, м				Метод определения координат	Формулы, примененные для расчета средней квадратической погрешности определения координат характерных точек границ (Mt), с подставленными в такие формулы значениями и итоговые (вычисленные) значения Mt, м	Описание закрепления точки
	содержатся в Едином государственном реестре недвижимости		определены в результате выполнения комплексных кадастровых работ				
	X	Y	X	Y			
1	2	3	4	5	6	7	8
602	—	—	658 184,13	1 324 862,21	Метод спутниковых геодезических измерений (определений)	—	Нет закрепления
599	—	—	658 184,29	1 324 882,39			
641	—	—	658 158,84	1 324 882,99			
642	—	—	658 158,84	1 324 882,57			
643	—	—	658 158,76	1 324 863,08			
602	—	—	658 184,13	1 324 862,21			

2. Сведения о частях границ уточняемого земельного участка с кадастровым номером 23:42:0708006:673 :

Обозначение части границ		Горизонтальное проложение (S), м	Описание прохождения части границ	Сведения о согласовании местоположения границ (согласовано/спорное)
от т.	до т.			
1	2	3	4	5
602	599	20,18	Согласовано	согласовано
599	641	25,46		
641	642	0,42		
642	643	19,49		
643	602	25,38		

3. Сведения о характеристиках уточняемого земельного участка с кадастровым номером 23:42:0708006:673 :

№ п/п	Наименование характеристики земельного участка	Значение характеристики
1	2	3

1	2	3
1.	Адрес земельного участка	—
1.1.	Сведения о местоположении земельного участка (при отсутствии адреса) в структурированном в соответствии с федеральной информационной адресной системой виде	Российская Федерация, Краснодарский край, Ейский р-н, Ейск г
1.2.	Дополнительные сведения о местоположении земельного участка	с/т Восход, участок 640
2.	Площадь земельного участка ± величина погрешности определения (вычисления) площади ($P \pm \Delta P$), м ²	509 ± 8,00
3.	Формула, примененная для вычисления предельной погрешности определения площади земельного участка, с подставленными значениями и итоговые (вычисленные) значения	$3,5 * 0,10 * \sqrt{(509,00)} = 8$
4.	Площадь земельного участка согласно сведениям Единого государственного реестра недвижимости (Ркад), м ²	500,00
5.	Оценка расхождения Р и Ркад ($P - P_{кад}$), м ²	9
6.	Предельный минимальный и максимальный размеры земельного участка (Рмин и Рмакс), м ²	Рмин = 300 Рмакс = 1 500
7.	Вид (виды) разрешенного использования	Земельные участки садоводческих товариществ
7.1.	Дополнительные сведения об использовании земельного участка	—
8.	Кадастровый или иной государственный учетный номер (инвентарный) здания, сооружения, объекта незавершенного строительства, расположенного на земельном участке	23:42:0708006:841
9.	Сведения о земельных участках (землях общего пользования, территории общего пользования), посредством которых обеспечивается доступ	—
10.	Иные сведения	—
4. Пояснения к сведениям об уточняемом земельном участке с кадастровым номером		23:42:0708006:673 :
1.	—	—

1. Сведения о характерных точках границ уточняемого земельного участка с кадастровым номером 23:42:0708006:674 :
 Система координат МСК-23, зона 1 Зона № 1

Обозначение характерных точек границ	Координаты, м				Метод определения координат	Формулы, примененные для расчета средней квадратической погрешности определения координат характерных точек границ (Mt), с подставленными в такие формулы значениями и итоговые (вычисленные) значения Mt, м	Описание закрепления точки
	содержатся в Едином государственном реестре недвижимости		определены в результате выполнения комплексных кадастровых работ				
	X	Y	X	Y			
1	2	3	4	5	6	7	8
683	—	—	658 153,33	1 324 822,65	Метод спутниковых геодезических измерений (определений)	—	Нет закрепления
684	—	—	658 154,40	1 324 842,52			
685	—	—	658 129,41	1 324 843,17			
686	—	—	658 128,99	1 324 843,18			
687	—	—	658 128,79	1 324 823,04			
683	—	—	658 153,33	1 324 822,65			

2. Сведения о частях границ уточняемого земельного участка с кадастровым номером 23:42:0708006:674 :

Обозначение части границ		Горизонтальное проложение (S), м	Описание прохождения части границ	Сведения о согласовании местоположения границ (согласовано/спорное)
от т.	до т.			
1	2	3	4	5
683	684	19,90	Согласовано	согласовано
684	685	25,00		
685	686	0,42		
686	687	20,14		
687	683	24,54		

3. Сведения о характеристиках уточняемого земельного участка с кадастровым номером 23:42:0708006:674 :

№ п/п	Наименование характеристики земельного участка	Значение характеристики
1	2	3

1	2	3
1.	Адрес земельного участка	—
1.1.	Сведения о местоположении земельного участка (при отсутствии адреса) в структурированном в соответствии с федеральной информационной адресной системой виде	Российская Федерация, Краснодарский край, Ейский р-н, Ейск г
1.2.	Дополнительные сведения о местоположении земельного участка	с/т Восход, участок 643
2.	Площадь земельного участка ± величина погрешности определения (вычисления) площади ($P \pm \Delta P$), м ²	500 ± 8,00
3.	Формула, примененная для вычисления предельной погрешности определения площади земельного участка, с подставленными значениями и итоговые (вычисленные) значения	$3,5 * 0,10 * \sqrt{(500,00)} = 8$
4.	Площадь земельного участка согласно сведениям Единого государственного реестра недвижимости (Ркад), м ²	500,00
5.	Оценка расхождения Р и Ркад ($P - P_{кад}$), м ²	0
6.	Предельный минимальный и максимальный размеры земельного участка (Рмин и Рмакс), м ²	Рмин = 300 Рмакс = 1 500
7.	Вид (виды) разрешенного использования	Земельные участки садоводческих товариществ
7.1.	Дополнительные сведения об использовании земельного участка	—
8.	Кадастровый или иной государственный учетный номер (инвентарный) здания, сооружения, объекта незавершенного строительства, расположенного на земельном участке	—
9.	Сведения о земельных участках (землях общего пользования, территории общего пользования), посредством которых обеспечивается доступ	—
10.	Иные сведения	—
4. Пояснения к сведениям об уточняемом земельном участке с кадастровым номером		23:42:0708006:674 :
1.	—	—

1. Сведения о характерных точках границ уточняемого земельного участка с кадастровым номером 23:42:0708006:675 :
 Система координат МСК-23, зона 1 Зона № 1

Обозначение характерных точек границ	Координаты, м				Метод определения координат	Формулы, примененные для расчета средней квадратической погрешности определения координат характерных точек границ (Mt), с подставленными в такие формулы значениями и итоговые (вычисленные) значения Mt, м	Описание закрепления точки
	содержатся в Едином государственном реестре недвижимости		определены в результате выполнения комплексных кадастровых работ				
	X	Y	X	Y			
1	2	3	4	5	6	7	8
645	—	—	658 183,76	1 324 822,27	Метод спутниковых геодезических измерений (определений)	—	Нет закрепления
604	—	—	658 183,97	1 324 842,03			
644	—	—	658 158,67	1 324 843,13			
646	—	—	658 158,67	1 324 842,55			
647	—	—	658 158,46	1 324 823,08			
645	—	—	658 183,76	1 324 822,27			

2. Сведения о частях границ уточняемого земельного участка с кадастровым номером 23:42:0708006:675 :

Обозначение части границ		Горизонтальное проложение (S), м	Описание прохождения части границ	Сведения о согласовании местоположения границ (согласовано/спорное)
от т.	до т.			
1	2	3	4	5
645	604	19,76	Согласовано	согласовано
604	644	25,32		
644	646	0,58		
646	647	19,47		
647	645	25,31		

3. Сведения о характеристиках уточняемого земельного участка с кадастровым номером 23:42:0708006:675 :

№ п/п	Наименование характеристики земельного участка	Значение характеристики
1	2	3

1	2	3
1.	Адрес земельного участка	—
1.1.	Сведения о местоположении земельного участка (при отсутствии адреса) в структурированном в соответствии с федеральной информационной адресной системой виде	Российская Федерация, Краснодарский край, Ейский р-н, Ейск г
1.2.	Дополнительные сведения о местоположении земельного участка	с/т Восход, участок 644
2.	Площадь земельного участка ± величина погрешности определения (вычисления) площади ($P \pm \Delta P$), м ²	504 ± 8,00
3.	Формула, примененная для вычисления предельной погрешности определения площади земельного участка, с подставленными значениями и итоговые (вычисленные) значения	$3,5 * 0,10 * \sqrt{(504,00)} = 8$
4.	Площадь земельного участка согласно сведениям Единого государственного реестра недвижимости (Ркад), м ²	500,00
5.	Оценка расхождения Р и Ркад ($P - P_{кад}$), м ²	4
6.	Предельный минимальный и максимальный размеры земельного участка (Рмин и Рмакс), м ²	Рмин = 300 Рмакс = 1 500
7.	Вид (виды) разрешенного использования	Земельные участки садоводческих товариществ
7.1.	Дополнительные сведения об использовании земельного участка	—
8.	Кадастровый или иной государственный учетный номер (инвентарный) здания, сооружения, объекта незавершенного строительства, расположенного на земельном участке	—
9.	Сведения о земельных участках (землях общего пользования, территории общего пользования), посредством которых обеспечивается доступ	—
10.	Иные сведения	—
4. Пояснения к сведениям об уточняемом земельном участке с кадастровым номером		23:42:0708006:675 :
1.	—	—

1. Сведения о характерных точках границ уточняемого земельного участка с кадастровым номером 23:42:0708006:677 :
 Система координат МСК-23, зона 1 Зона № 1

Обозначение характерных точек границ	Координаты, м				Метод определения координат	Формулы, примененные для расчета средней квадратической погрешности определения координат характерных точек границ (Mt), с подставленными в такие формулы значениями и итоговые (вычисленные) значения Mt, м	Описание закрепления точки
	содержатся в Едином государственном реестре недвижимости		определены в результате выполнения комплексных кадастровых работ				
	X	Y	X	Y			
1	2	3	4	5	6	7	8
610	658 183,27	1 324 782,76	658 183,27	1 324 782,76	Метод спутниковых геодезических измерений (определений)	—	Нет закрепления
608	658 183,24	1 324 802,30	658 183,24	1 324 802,30			
957	658 158,24	1 324 803,31	658 158,24	1 324 803,31			
648	658 158,05	1 324 782,82	658 158,05	1 324 782,82			
610	658 183,27	1 324 782,76	658 183,27	1 324 782,76			

2. Сведения о частях границ уточняемого земельного участка с кадастровым номером 23:42:0708006:677 :

Обозначение части границ		Горизонтальное проложение (S), м	Описание прохождения части границ	Сведения о согласовании местоположения границ (согласовано/спорное)
от т.	до т.			
1	2	3	4	5
610	608	19,54	Согласовано	согласовано
608	957	25,02		
957	648	20,49		
648	610	25,22		

3. Сведения о характеристиках уточняемого земельного участка с кадастровым номером 23:42:0708006:677 :

№ п/п	Наименование характеристики земельного участка	Значение характеристики
1	2	3
1		

1	2	3
1.	Адрес земельного участка	—
1.1.	Сведения о местоположении земельного участка (при отсутствии адреса) в структурированном в соответствии с федеральной информационной адресной системой виде	Российская Федерация, Краснодарский край, Ейский р-н, Ейск г
1.2.	Дополнительные сведения о местоположении земельного участка	с/т Восход, участок 648
2.	Площадь земельного участка ± величина погрешности определения (вычисления) площади ($P \pm \Delta P$), м ²	503 ± 8,00
3.	Формула, примененная для вычисления предельной погрешности определения площади земельного участка, с подставленными значениями и итоговые (вычисленные) значения	$3,5 * 0,10 * \sqrt{(503,00)} = 8$
4.	Площадь земельного участка согласно сведениям Единого государственного реестра недвижимости (Ркад), м ²	503,00
5.	Оценка расхождения Р и Ркад ($P - P_{кад}$), м ²	0
6.	Предельный минимальный и максимальный размеры земельного участка (Рмин и Рмакс), м ²	Рмин = 300 Рмакс = 1 500
7.	Вид (виды) разрешенного использования	Для садоводства
7.1.	Дополнительные сведения об использовании земельного участка	—
8.	Кадастровый или иной государственный учетный номер (инвентарный) здания, сооружения, объекта незавершенного строительства, расположенного на земельном участке	—
9.	Сведения о земельных участках (землях общего пользования, территории общего пользования), посредством которых обеспечивается доступ	—
10.	Иные сведения	—
4. Пояснения к сведениям об уточняемом земельном участке с кадастровым номером		23:42:0708006:677 :
1.	—	—

1. Сведения о характерных точках границ уточняемого земельного участка с кадастровым номером 23:42:0708006:678 :
 Система координат МСК-23, зона 1 Зона № 1

Обозначение характерных точек границ	Координаты, м				Метод определения координат	Формулы, примененные для расчета средней квадратической погрешности определения координат характерных точек границ (Mt), с подставленными в такие формулы значениями и итоговые (вычисленные) значения Mt, м	Описание закрепления точки
	содержатся в Едином государственном реестре недвижимости		определены в результате выполнения комплексных кадастровых работ				
	X	Y	X	Y			
1	2	3	4	5	6	7	8
955	658 152,14	1 324 783,11	658 152,14	1 324 783,11	Метод спутниковых геодезических измерений (определений)	—	Нет закрепления
956	658 127,14	1 324 783,29	658 127,14	1 324 783,29			
694	658 127,09	1 324 763,05	658 127,09	1 324 763,05			
693	658 151,99	1 324 763,04	658 151,99	1 324 763,04			
955	658 152,14	1 324 783,11	658 152,14	1 324 783,11			

2. Сведения о частях границ уточняемого земельного участка с кадастровым номером 23:42:0708006:678 :

Обозначение части границ		Горизонтальное проложение (S), м	Описание прохождения части границ	Сведения о согласовании местоположения границ (согласовано/спорное)
от т.	до т.			
1	2	3	4	5
955	956	25,00	Согласовано	согласовано
956	694	20,24		
694	693	24,90		
693	955	20,07		

3. Сведения о характеристиках уточняемого земельного участка с кадастровым номером 23:42:0708006:678 :

№ п/п	Наименование характеристики земельного участка	Значение характеристики
1	2	3

1	2	3
1.	Адрес земельного участка	—
1.1.	Сведения о местоположении земельного участка (при отсутствии адреса) в структурированном в соответствии с федеральной информационной адресной системой виде	Российская Федерация, Краснодарский край, Ейский р-н, Ейск г
1.2.	Дополнительные сведения о местоположении земельного участка	с/т Восход, участок 649
2.	Площадь земельного участка ± величина погрешности определения (вычисления) площади ($P \pm \Delta P$), м ²	503 ± 8,00
3.	Формула, примененная для вычисления предельной погрешности определения площади земельного участка, с подставленными значениями и итоговые (вычисленные) значения	$3,5 * 0,10 * \sqrt{(503,00)} = 8$
4.	Площадь земельного участка согласно сведениям Единого государственного реестра недвижимости (Ркад), м ²	503,00
5.	Оценка расхождения Р и Ркад ($P - P_{кад}$), м ²	0
6.	Предельный минимальный и максимальный размеры земельного участка (Рмин и Рмакс), м ²	Рмин = 300 Рмакс = 1 500
7.	Вид (виды) разрешенного использования	для садоводства
7.1.	Дополнительные сведения об использовании земельного участка	—
8.	Кадастровый или иной государственный учетный номер (инвентарный) здания, сооружения, объекта незавершенного строительства, расположенного на земельном участке	—
9.	Сведения о земельных участках (землях общего пользования, территории общего пользования), посредством которых обеспечивается доступ	—
10.	Иные сведения	—
4. Пояснения к сведениям об уточняемом земельном участке с кадастровым номером		23:42:0708006:678 :
1.	—	—

1. Сведения о характерных точках границ уточняемого земельного участка с кадастровым номером 23:42:0708006:679 :
 Система координат МСК-23, зона 1 Зона № 1

Обозначение характерных точек границ	Координаты, м				Метод определения координат	Формулы, примененные для расчета средней квадратической погрешности определения координат характерных точек границ (Mt), с подставленными в такие формулы значениями и итоговые (вычисленные) значения Mt, м	Описание закрепления точки
	содержатся в Едином государственном реестре недвижимости		определены в результате выполнения комплексных кадастровых работ				
	X	Y	X	Y			
1	2	3	4	5	6	7	8
613	—	—	658 182,79	1 324 762,29	Метод спутниковых геодезических измерений (определений)	—	Нет закрепления
610	—	—	658 183,27	1 324 782,76			
648	—	—	658 158,05	1 324 782,82			
649	—	—	658 157,67	1 324 762,81			
613	—	—	658 182,79	1 324 762,29			

2. Сведения о частях границ уточняемого земельного участка с кадастровым номером 23:42:0708006:679 :

Обозначение части границ		Горизонтальное проложение (S), м	Описание прохождения части границ	Сведения о согласовании местоположения границ (согласовано/спорное)
от т.	до т.			
1	2	3	4	5
613	610	20,48	Согласовано	согласовано
610	648	25,22		
648	649	20,01		
649	613	25,13		

3. Сведения о характеристиках уточняемого земельного участка с кадастровым номером 23:42:0708006:679 :

№ п/п	Наименование характеристики земельного участка	Значение характеристики
1	2	3

1	2	3
1.	Адрес земельного участка	—
1.1.	Сведения о местоположении земельного участка (при отсутствии адреса) в структурированном в соответствии с федеральной информационной адресной системой виде	Российская Федерация, Краснодарский край, Ейский р-н, Ейск г
1.2.	Дополнительные сведения о местоположении земельного участка	с/т Восход, участок 650
2.	Площадь земельного участка ± величина погрешности определения (вычисления) площади ($P \pm \Delta P$), м ²	510 ± 8,00
3.	Формула, примененная для вычисления предельной погрешности определения площади земельного участка, с подставленными значениями и итоговые (вычисленные) значения	$3,5 * 0,10 * \sqrt{(510,00)} = 8$
4.	Площадь земельного участка согласно сведениям Единого государственного реестра недвижимости (Ркад), м ²	500,00
5.	Оценка расхождения Р и Ркад ($P - P_{кад}$), м ²	10
6.	Предельный минимальный и максимальный размеры земельного участка (Рмин и Рмакс), м ²	Рмин = 300 Рмакс = 1 500
7.	Вид (виды) разрешенного использования	Земельные участки садоводческих товариществ
7.1.	Дополнительные сведения об использовании земельного участка	—
8.	Кадастровый или иной государственный учетный номер (инвентарный) здания, сооружения, объекта незавершенного строительства, расположенного на земельном участке	—
9.	Сведения о земельных участках (землях общего пользования, территории общего пользования), посредством которых обеспечивается доступ	—
10.	Иные сведения	—
4. Пояснения к сведениям об уточняемом земельном участке с кадастровым номером		23:42:0708006:679 :
1.	—	—

1. Сведения о характерных точках границ уточняемого земельного участка с кадастровым номером 23:42:0708006:680 :
 Система координат МСК-23, зона 1 Зона № 1

Обозначение характерных точек границ	Координаты, м				Метод определения координат	Формулы, примененные для расчета средней квадратической погрешности определения координат характерных точек границ (Mt), с подставленными в такие формулы значениями и итоговые (вычисленные) значения Mt, м	Описание закрепления точки
	содержатся в Едином государственном реестре недвижимости		определены в результате выполнения комплексных кадастровых работ				
	X	Y	X	Y			
1	2	3	4	5	6	7	8
692	—	—	658 152,08	1 324 743,04	Метод спутниковых геодезических измерений (определений)	—	Нет закрепления
693	—	—	658 151,99	1 324 763,04			
694	—	—	658 127,09	1 324 763,05			
695	—	—	658 126,92	1 324 758,52			
696	—	—	658 127,17	1 324 743,12			
692	—	—	658 152,08	1 324 743,04			

2. Сведения о частях границ уточняемого земельного участка с кадастровым номером 23:42:0708006:680 :

Обозначение части границ		Горизонтальное проложение (S), м	Описание прохождения части границ	Сведения о согласовании местоположения границ (согласовано/спорное)
от т.	до т.			
1	2	3	4	5
692	693	20,00	Согласовано	согласовано
693	694	24,90		
694	695	4,53		
695	696	15,40		
696	692	24,91		

3. Сведения о характеристиках уточняемого земельного участка с кадастровым номером 23:42:0708006:680 :

№ п/п	Наименование характеристики земельного участка	Значение характеристики
1	2	3

1	2	3
1.	Адрес земельного участка	—
1.1.	Сведения о местоположении земельного участка (при отсутствии адреса) в структурированном в соответствии с федеральной информационной адресной системой виде	Российская Федерация, Краснодарский край, Ейский р-н, Ейск г
1.2.	Дополнительные сведения о местоположении земельного участка	с/т Восход, участок 651
2.	Площадь земельного участка ± величина погрешности определения (вычисления) площади ($P \pm \Delta P$), м ²	499 ± 8,00
3.	Формула, примененная для вычисления предельной погрешности определения площади земельного участка, с подставленными значениями и итоговые (вычисленные) значения	$3,5 * 0,10 * \sqrt{(499,00)} = 8$
4.	Площадь земельного участка согласно сведениям Единого государственного реестра недвижимости (Ркад), м ²	500,00
5.	Оценка расхождения Р и Ркад ($P - P_{кад}$), м ²	1
6.	Предельный минимальный и максимальный размеры земельного участка (Рмин и Рмакс), м ²	Рмин = 300 Рмакс = 1 500
7.	Вид (виды) разрешенного использования	для садоводства
7.1.	Дополнительные сведения об использовании земельного участка	—
8.	Кадастровый или иной государственный учетный номер (инвентарный) здания, сооружения, объекта незавершенного строительства, расположенного на земельном участке	—
9.	Сведения о земельных участках (землях общего пользования, территории общего пользования), посредством которых обеспечивается доступ	—
10.	Иные сведения	—
4. Пояснения к сведениям об уточняемом земельном участке с кадастровым номером		23:42:0708006:680 :
1.	—	—

1. Сведения о характерных точках границ уточняемого земельного участка с кадастровым номером 23:42:0708006:681 :
 Система координат МСК-23, зона 1 Зона № 1

Обозначение характерных точек границ	Координаты, м				Метод определения координат	Формулы, примененные для расчета средней квадратической погрешности определения координат характерных точек границ (Mt), с подставленными в такие формулы значениями и итоговые (вычисленные) значения Mt, м	Описание закрепления точки
	содержатся в Едином государственном реестре недвижимости		определены в результате выполнения комплексных кадастровых работ				
	X	Y	X	Y			
1	2	3	4	5	6	7	8
614	—	—	658 182,52	1 324 742,37	Метод спутниковых геодезических измерений (определений)	—	Нет закрепления
613	—	—	658 182,79	1 324 762,29			
649	—	—	658 157,67	1 324 762,81			
650	—	—	658 157,28	1 324 742,80			
614	—	—	658 182,52	1 324 742,37			

2. Сведения о частях границ уточняемого земельного участка с кадастровым номером 23:42:0708006:681 :

Обозначение части границ		Горизонтальное проложение (S), м	Описание прохождения части границ	Сведения о согласовании местоположения границ (согласовано/спорное)
от т.	до т.			
1	2	3	4	5
614	613	19,92	Согласовано	согласовано
613	649	25,13		
649	650	20,01		
650	614	25,24		

3. Сведения о характеристиках уточняемого земельного участка с кадастровым номером 23:42:0708006:681 :

№ п/п	Наименование характеристики земельного участка	Значение характеристики
1	2	3

1	2	3
1.	Адрес земельного участка	—
1.1.	Сведения о местоположении земельного участка (при отсутствии адреса) в структурированном в соответствии с федеральной информационной адресной системой виде	Российская Федерация, Краснодарский край, Ейский р-н, Ейск г
1.2.	Дополнительные сведения о местоположении земельного участка	с/т Восход, участок 652
2.	Площадь земельного участка ± величина погрешности определения (вычисления) площади ($P \pm \Delta P$), м ²	503 ± 8,00
3.	Формула, примененная для вычисления предельной погрешности определения площади земельного участка, с подставленными значениями и итоговые (вычисленные) значения	$3,5 * 0,10 * \sqrt{(503,00)} = 8$
4.	Площадь земельного участка согласно сведениям Единого государственного реестра недвижимости (Ркад), м ²	500,00
5.	Оценка расхождения Р и Ркад ($P - P_{кад}$), м ²	3
6.	Предельный минимальный и максимальный размеры земельного участка (Рмин и Рмакс), м ²	Рмин = 300 Рмакс = 1 500
7.	Вид (виды) разрешенного использования	Земельные участки садоводческих товариществ
7.1.	Дополнительные сведения об использовании земельного участка	—
8.	Кадастровый или иной государственный учетный номер (инвентарный) здания, сооружения, объекта незавершенного строительства, расположенного на земельном участке	—
9.	Сведения о земельных участках (землях общего пользования, территории общего пользования), посредством которых обеспечивается доступ	—
10.	Иные сведения	—
4. Пояснения к сведениям об уточняемом земельном участке с кадастровым номером		23:42:0708006:681 :
1.	—	—

1. Сведения о характерных точках границ уточняемого земельного участка с кадастровым номером 23:42:0708006:682 :
 Система координат МСК-23, зона 1 Зона № 1

Обозначение характерных точек границ	Координаты, м				Метод определения координат	Формулы, примененные для расчета средней квадратической погрешности определения координат характерных точек границ (Mt), с подставленными в такие формулы значениями и итоговые (вычисленные) значения Mt, м	Описание закрепления точки
	содержатся в Едином государственном реестре недвижимости		определены в результате выполнения комплексных кадастровых работ				
	X	Y	X	Y			
1	2	3	4	5	6	7	8
617	—	—	658 182,24	1 324 722,47	Метод спутниковых геодезических измерений (определений)	—	Нет закрепления
614	—	—	658 182,52	1 324 742,37			
650	—	—	658 157,28	1 324 742,80			
651	—	—	658 156,90	1 324 722,79			
617	—	—	658 182,24	1 324 722,47			

2. Сведения о частях границ уточняемого земельного участка с кадастровым номером 23:42:0708006:682 :

Обозначение части границ		Горизонтальное проложение (S), м	Описание прохождения части границ	Сведения о согласовании местоположения границ (согласовано/спорное)
от т.	до т.			
1	2	3	4	5
617	614	19,90	Согласовано	согласовано
614	650	25,24		
650	651	20,01		
651	617	25,34		

3. Сведения о характеристиках уточняемого земельного участка с кадастровым номером 23:42:0708006:682 :

№ п/п	Наименование характеристики земельного участка	Значение характеристики
1	2	3

1	2	3
1.	Адрес земельного участка	—
1.1.	Сведения о местоположении земельного участка (при отсутствии адреса) в структурированном в соответствии с федеральной информационной адресной системой виде	Российская Федерация, Краснодарский край, Ейский р-н, Ейск г
1.2.	Дополнительные сведения о местоположении земельного участка	с/т Восход, участок 654
2.	Площадь земельного участка ± величина погрешности определения (вычисления) площади ($P \pm \Delta P$), м ²	505 ± 8,00
3.	Формула, примененная для вычисления предельной погрешности определения площади земельного участка, с подставленными значениями и итоговые (вычисленные) значения	$3,5 * 0,10 * \sqrt{(505,00)} = 8$
4.	Площадь земельного участка согласно сведениям Единого государственного реестра недвижимости (Ркад), м ²	500,00
5.	Оценка расхождения Р и Ркад ($P - P_{кад}$), м ²	5
6.	Предельный минимальный и максимальный размеры земельного участка (Рмин и Рмакс), м ²	Рмин = 300 Рмакс = 1 500
7.	Вид (виды) разрешенного использования	Земельные участки садоводческих товариществ
7.1.	Дополнительные сведения об использовании земельного участка	—
8.	Кадастровый или иной государственный учетный номер (инвентарный) здания, сооружения, объекта незавершенного строительства, расположенного на земельном участке	—
9.	Сведения о земельных участках (землях общего пользования, территории общего пользования), посредством которых обеспечивается доступ	—
10.	Иные сведения	—
4. Пояснения к сведениям об уточняемом земельном участке с кадастровым номером		23:42:0708006:682 :
1.	—	—

1. Сведения о характерных точках границ уточняемого земельного участка с кадастровым номером 23:42:0708006:683 :
 Система координат МСК-23, зона 1 Зона № 1

Обозначение характерных точек границ	Координаты, м				Метод определения координат	Формулы, примененные для расчета средней квадратической погрешности определения координат характерных точек границ (Mt), с подставленными в такие формулы значениями и итоговые (вычисленные) значения Mt, м	Описание закрепления точки
	содержатся в Едином государственном реестре недвижимости		определены в результате выполнения комплексных кадастровых работ				
	X	Y	X	Y			
1	2	3	4	5	6	7	8
702	—	—	658 152,35	1 324 682,91	Метод спутниковых геодезических измерений (определений)	—	Нет закрепления
700	—	—	658 152,24	1 324 703,04			
701	—	—	658 127,29	1 324 703,05			
703	—	—	658 127,27	1 324 699,82			
704	—	—	658 127,33	1 324 683,04			
702	—	—	658 152,35	1 324 682,91			

2. Сведения о частях границ уточняемого земельного участка с кадастровым номером 23:42:0708006:683 :

Обозначение части границ		Горизонтальное проложение (S), м	Описание прохождения части границ	Сведения о согласовании местоположения границ (согласовано/спорное)
от т.	до т.			
1	2	3	4	5
702	700	20,13	Согласовано	согласовано
700	701	24,95		
701	703	3,23		
703	704	16,78		
704	702	25,02		

3. Сведения о характеристиках уточняемого земельного участка с кадастровым номером 23:42:0708006:683 :

№ п/п	Наименование характеристики земельного участка	Значение характеристики
1	2	3

1	2	3
1.	Адрес земельного участка	—
1.1.	Сведения о местоположении земельного участка (при отсутствии адреса) в структурированном в соответствии с федеральной информационной адресной системой виде	Российская Федерация, Краснодарский край, Ейский р-н, Ейск г
1.2.	Дополнительные сведения о местоположении земельного участка	с/т Восход, участок 657
2.	Площадь земельного участка ± величина погрешности определения (вычисления) площади ($P \pm \Delta P$), м ²	502 ± 8,00
3.	Формула, примененная для вычисления предельной погрешности определения площади земельного участка, с подставленными значениями и итоговые (вычисленные) значения	$3,5 * 0,10 * \sqrt{(502,00)} = 8$
4.	Площадь земельного участка согласно сведениям Единого государственного реестра недвижимости (Ркад), м ²	500,00
5.	Оценка расхождения Р и Ркад ($P - P_{кад}$), м ²	2
6.	Предельный минимальный и максимальный размеры земельного участка (Рмин и Рмакс), м ²	Рмин = 300 Рмакс = 1 500
7.	Вид (виды) разрешенного использования	Земельные участки садоводческих товариществ
7.1.	Дополнительные сведения об использовании земельного участка	—
8.	Кадастровый или иной государственный учетный номер (инвентарный) здания, сооружения, объекта незавершенного строительства, расположенного на земельном участке	—
9.	Сведения о земельных участках (землях общего пользования, территории общего пользования), посредством которых обеспечивается доступ	—
10.	Иные сведения	—
4. Пояснения к сведениям об уточняемом земельном участке с кадастровым номером		23:42:0708006:683 :
1.	—	—

1. Сведения о характерных точках границ уточняемого земельного участка с кадастровым номером 23:42:0708006:684 :
 Система координат МСК-23, зона 1 Зона № 1

Обозначение характерных точек границ	Координаты, м				Метод определения координат	Формулы, примененные для расчета средней квадратической погрешности определения координат характерных точек границ (Mt), с подставленными в такие формулы значениями и итоговые (вычисленные) значения Mt, м	Описание закрепления точки
	содержатся в Едином государственном реестре недвижимости		определены в результате выполнения комплексных кадастровых работ				
	X	Y	X	Y			
1	2	3	4	5	6	7	8
654	—	—	658 181,59	1 324 682,69	Метод спутниковых геодезических измерений (определений)	—	Нет закрепления
620	—	—	658 181,97	1 324 702,55			
653	—	—	658 156,64	1 324 702,66			
655	—	—	658 156,49	1 324 682,70			
654	—	—	658 181,59	1 324 682,69			

2. Сведения о частях границ уточняемого земельного участка с кадастровым номером 23:42:0708006:684 :

Обозначение части границ		Горизонтальное проложение (S), м	Описание прохождения части границ	Сведения о согласовании местоположения границ (согласовано/спорное)
от т.	до т.			
1	2	3	4	5
654	620	19,86	Согласовано	согласовано
620	653	25,33		
653	655	19,96		
655	654	25,10		

3. Сведения о характеристиках уточняемого земельного участка с кадастровым номером 23:42:0708006:684 :

№ п/п	Наименование характеристики земельного участка	Значение характеристики
1	2	3

1	2	3
1.	Адрес земельного участка	—
1.1.	Сведения о местоположении земельного участка (при отсутствии адреса) в структурированном в соответствии с федеральной информационной адресной системой виде	Российская Федерация, Краснодарский край, Ейский р-н, Ейск г
1.2.	Дополнительные сведения о местоположении земельного участка	с/т Восход, участок 658
2.	Площадь земельного участка ± величина погрешности определения (вычисления) площади ($P \pm \Delta P$), м ²	502 ± 8,00
3.	Формула, примененная для вычисления предельной погрешности определения площади земельного участка, с подставленными значениями и итоговые (вычисленные) значения	$3,5 * 0,10 * \sqrt{(502,00)} = 8$
4.	Площадь земельного участка согласно сведениям Единого государственного реестра недвижимости (Ркад), м ²	500,00
5.	Оценка расхождения Р и Ркад ($P - P_{кад}$), м ²	2
6.	Предельный минимальный и максимальный размеры земельного участка (Рмин и Рмакс), м ²	Рмин = 300 Рмакс = 1 500
7.	Вид (виды) разрешенного использования	Земельные участки садоводческих товариществ
7.1.	Дополнительные сведения об использовании земельного участка	—
8.	Кадастровый или иной государственный учетный номер (инвентарный) здания, сооружения, объекта незавершенного строительства, расположенного на земельном участке	23:42:0708006:900
9.	Сведения о земельных участках (землях общего пользования, территории общего пользования), посредством которых обеспечивается доступ	—
10.	Иные сведения	—
4. Пояснения к сведениям об уточняемом земельном участке с кадастровым номером		23:42:0708006:684 :
1.	—	—

1. Сведения о характерных точках границ уточняемого земельного участка с кадастровым номером 23:42:0708006:685 :
 Система координат МСК-23, зона 1 Зона № 1

Обозначение характерных точек границ	Координаты, м				Метод определения координат	Формулы, примененные для расчета средней квадратической погрешности определения координат характерных точек границ (Mt), с подставленными в такие формулы значениями и итоговые (вычисленные) значения Mt, м	Описание закрепления точки
	содержатся в Едином государственном реестре недвижимости		определены в результате выполнения комплексных кадастровых работ				
	X	Y	X	Y			
1	2	3	4	5	6	7	8
705	—	—	658 152,26	1 324 663,21	Метод спутниковых геодезических измерений (определений)	—	Нет закрепления
706	—	—	658 152,35	1 324 682,67			
702	—	—	658 152,35	1 324 682,91			
704	—	—	658 127,33	1 324 683,04			
707	—	—	658 127,26	1 324 671,60			
708	—	—	658 127,26	1 324 663,39			
705	—	—	658 152,26	1 324 663,21			

2. Сведения о частях границ уточняемого земельного участка с кадастровым номером 23:42:0708006:685 :

Обозначение части границ		Горизонтальное проложение (S), м	Описание прохождения части границ	Сведения о согласовании местоположения границ (согласовано/спорное)
от т.	до т.			
1	2	3	4	5
705	706	19,46	Согласовано	согласовано
706	702	0,24		
702	704	25,02		
704	707	11,44		
707	708	8,21		
708	705	25,00		

3. Сведения о характеристиках уточняемого земельного участка с кадастровым номером <u>23:42:0708006:685</u> :		
№ п/п	Наименование характеристики земельного участка	Значение характеристики
1	2	3
1.	Адрес земельного участка	—
1.1.	Сведения о местоположении земельного участка (при отсутствии адреса) в структурированном в соответствии с федеральной информационной адресной системой виде	Российская Федерация, Краснодарский край, Ейский р-н, Ейск г
1.2.	Дополнительные сведения о местоположении земельного участка	с/т Восход, участок 659
2.	Площадь земельного участка ± величина погрешности определения (вычисления) площади ($P \pm \Delta P$), м ²	492 ± 8,00
3.	Формула, примененная для вычисления предельной погрешности определения площади земельного участка, с подставленными значениями и итоговые (вычисленные) значения	$3,5 * 0,10 * \sqrt{(492,00)} = 8$
4.	Площадь земельного участка согласно сведениям Единого государственного реестра недвижимости (Ркад), м ²	500,00
5.	Оценка расхождения Р и Ркад ($P - P_{кад}$), м ²	8
6.	Предельный минимальный и максимальный размеры земельного участка (Рмин и Рмакс), м ²	Рмин = 300 Рмакс = 1 500
7.	Вид (виды) разрешенного использования	для садоводства
7.1.	Дополнительные сведения об использовании земельного участка	—
8.	Кадастровый или иной государственный учетный номер (инвентарный) здания, сооружения, объекта незавершенного строительства, расположенного на земельном участке	—
9.	Сведения о земельных участках (землях общего пользования, территории общего пользования), посредством которых обеспечивается доступ	—
10.	Иные сведения	—
4. Пояснения к сведениям об уточняемом земельном участке с кадастровым номером <u>23:42:0708006:685</u> :		
1.	—	—

1. Сведения о характерных точках границ уточняемого земельного участка с кадастровым номером 23:42:0708006:686 :
 Система координат МСК-23, зона 1 Зона № 1

Обозначение характерных точек границ	Координаты, м				Метод определения координат	Формулы, примененные для расчета средней квадратической погрешности определения координат характерных точек границ (Mt), с подставленными в такие формулы значениями и итоговые (вычисленные) значения Mt, м	Описание закрепления точки
	содержатся в Едином государственном реестре недвижимости		определены в результате выполнения комплексных кадастровых работ				
	X	Y	X	Y			
1	2	3	4	5	6	7	8
623	—	—	658 181,34	1 324 662,67	Метод спутниковых геодезических измерений (определений)	—	Нет закрепления
654	—	—	658 181,59	1 324 682,69			
655	—	—	658 156,49	1 324 682,70			
656	—	—	658 156,29	1 324 662,92			
657	—	—	658 156,29	1 324 662,69			
623	—	—	658 181,34	1 324 662,67			

2. Сведения о частях границ уточняемого земельного участка с кадастровым номером 23:42:0708006:686 :

Обозначение части границ		Горизонтальное проложение (S), м	Описание прохождения части границ	Сведения о согласовании местоположения границ (согласовано/спорное)
от т.	до т.			
1	2	3	4	5
623	654	20,02	Согласовано	согласовано
654	655	25,10		
655	656	19,78		
656	657	0,23		
657	623	25,05		

3. Сведения о характеристиках уточняемого земельного участка с кадастровым номером 23:42:0708006:686 :

№ п/п	Наименование характеристики земельного участка	Значение характеристики
1	2	3

1	2	3
1.	Адрес земельного участка	—
1.1.	Сведения о местоположении земельного участка (при отсутствии адреса) в структурированном в соответствии с федеральной информационной адресной системой виде	Российская Федерация, Краснодарский край, Ейский р-н, Ейск г
1.2.	Дополнительные сведения о местоположении земельного участка	с/т Восход, участок 660
2.	Площадь земельного участка ± величина погрешности определения (вычисления) площади ($P \pm \Delta P$), м ²	502 ± 8,00
3.	Формула, примененная для вычисления предельной погрешности определения площади земельного участка, с подставленными значениями и итоговые (вычисленные) значения	$3,5 * 0,10 * \sqrt{(502,00)} = 8$
4.	Площадь земельного участка согласно сведениям Единого государственного реестра недвижимости (Ркад), м ²	500,00
5.	Оценка расхождения Р и Ркад ($P - P_{кад}$), м ²	2
6.	Предельный минимальный и максимальный размеры земельного участка (Рмин и Рмакс), м ²	Рмин = 300 Рмакс = 1 500
7.	Вид (виды) разрешенного использования	Земельные участки садоводческих товариществ
7.1.	Дополнительные сведения об использовании земельного участка	—
8.	Кадастровый или иной государственный учетный номер (инвентарный) здания, сооружения, объекта незавершенного строительства, расположенного на земельном участке	23:42:0708006:758
9.	Сведения о земельных участках (землях общего пользования, территории общего пользования), посредством которых обеспечивается доступ	—
10.	Иные сведения	—
4. Пояснения к сведениям об уточняемом земельном участке с кадастровым номером		23:42:0708006:686
1.	—	—

1. Сведения о характерных точках границ уточняемого земельного участка с кадастровым номером 23:42:0708006:687 :
 Система координат МСК-23, зона 1 Зона № 1

Обозначение характерных точек границ	Координаты, м				Метод определения координат	Формулы, примененные для расчета средней квадратической погрешности определения координат характерных точек границ (Mt), с подставленными в такие формулы значениями и итоговые (вычисленные) значения Mt, м	Описание закрепления точки
	содержатся в Едином государственном реестре недвижимости		определены в результате выполнения комплексных кадастровых работ				
	X	Y	X	Y			
1	2	3	4	5	6	7	8
624	—	—	658 181,23	1 324 642,55	Метод спутниковых геодезических измерений (определений)	—	Нет закрепления
623	—	—	658 181,34	1 324 662,67			
657	—	—	658 156,29	1 324 662,69			
658	—	—	658 156,14	1 324 642,67			
624	—	—	658 181,23	1 324 642,55			

2. Сведения о частях границ уточняемого земельного участка с кадастровым номером 23:42:0708006:687 :

Обозначение части границ		Горизонтальное проложение (S), м	Описание прохождения части границ	Сведения о согласовании местоположения границ (согласовано/спорное)
от т.	до т.			
1	2	3	4	5
624	623	20,12	Согласовано	согласовано
623	657	25,05		
657	658	20,02		
658	624	25,09		

3. Сведения о характеристиках уточняемого земельного участка с кадастровым номером 23:42:0708006:687 :

№ п/п	Наименование характеристики земельного участка	Значение характеристики
1	2	3

1	2	3
1.	Адрес земельного участка	—
1.1.	Сведения о местоположении земельного участка (при отсутствии адреса) в структурированном в соответствии с федеральной информационной адресной системой виде	Российская Федерация, Краснодарский край, Ейский р-н, Ейск г
1.2.	Дополнительные сведения о местоположении земельного участка	с/т Восход, участок 662
2.	Площадь земельного участка ± величина погрешности определения (вычисления) площади ($P \pm \Delta P$), м ²	503 ± 8,00
3.	Формула, примененная для вычисления предельной погрешности определения площади земельного участка, с подставленными значениями и итоговые (вычисленные) значения	$3,5 * 0,10 * \sqrt{(503,00)} = 8$
4.	Площадь земельного участка согласно сведениям Единого государственного реестра недвижимости (Ркад), м ²	500,00
5.	Оценка расхождения Р и Ркад (Р - Ркад), м ²	3
6.	Предельный минимальный и максимальный размеры земельного участка (Рмин и Рмакс), м ²	Рмин = 300 Рмакс = 1 500
7.	Вид (виды) разрешенного использования	Земельные участки садоводческих товариществ
7.1.	Дополнительные сведения об использовании земельного участка	—
8.	Кадастровый или иной государственный учетный номер (инвентарный) здания, сооружения, объекта незавершенного строительства, расположенного на земельном участке	—
9.	Сведения о земельных участках (землях общего пользования, территории общего пользования), посредством которых обеспечивается доступ	—
10.	Иные сведения	—
4. Пояснения к сведениям об уточняемом земельном участке с кадастровым номером		23:42:0708006:687 :
1.	—	—

1. Сведения о характерных точках границ уточняемого земельного участка с кадастровым номером 23:42:0708006:689 :
 Система координат МСК-23, зона 1 Зона № 1

Обозначение характерных точек границ	Координаты, м				Метод определения координат	Формулы, примененные для расчета средней квадратической погрешности определения координат характерных точек границ (Mt), с подставленными в такие формулы значениями и итоговые (вычисленные) значения Mt, м	Описание закрепления точки
	содержатся в Едином государственном реестре недвижимости		определены в результате выполнения комплексных кадастровых работ				
	X	Y	X	Y			
1	2	3	4	5	6	7	8
627	—	—	658 181,13	1 324 622,42	Метод спутниковых геодезических измерений (определений)	—	Нет закрепления
624	—	—	658 181,23	1 324 642,55			
658	—	—	658 156,14	1 324 642,67			
659	—	—	658 155,99	1 324 622,53			
627	—	—	658 181,13	1 324 622,42			

2. Сведения о частях границ уточняемого земельного участка с кадастровым номером 23:42:0708006:689 :

Обозначение части границ		Горизонтальное проложение (S), м	Описание прохождения части границ	Сведения о согласовании местоположения границ (согласовано/спорное)
от т.	до т.			
1	2	3	4	5
627	624	20,13	Согласовано	согласовано
624	658	25,09		
658	659	20,14		
659	627	25,14		

3. Сведения о характеристиках уточняемого земельного участка с кадастровым номером 23:42:0708006:689 :

№ п/п	Наименование характеристики земельного участка	Значение характеристики
1	2	3

1	2	3
1.	Адрес земельного участка	—
1.1.	Сведения о местоположении земельного участка (при отсутствии адреса) в структурированном в соответствии с федеральной информационной адресной системой виде	Российская Федерация, Краснодарский край, Ейский р-н, Ейск г
1.2.	Дополнительные сведения о местоположении земельного участка	с/т Восход, участок 664
2.	Площадь земельного участка ± величина погрешности определения (вычисления) площади ($P \pm \Delta P$), м ²	506 ± 8,00
3.	Формула, примененная для вычисления предельной погрешности определения площади земельного участка, с подставленными значениями и итоговые (вычисленные) значения	$3,5 * 0,10 * \sqrt{(506,00)} = 8$
4.	Площадь земельного участка согласно сведениям Единого государственного реестра недвижимости (Ркад), м ²	500,00
5.	Оценка расхождения Р и Ркад ($P - P_{кад}$), м ²	6
6.	Предельный минимальный и максимальный размеры земельного участка (Рмин и Рмакс), м ²	Рмин = 300 Рмакс = 1 500
7.	Вид (виды) разрешенного использования	Земельные участки садоводческих товариществ
7.1.	Дополнительные сведения об использовании земельного участка	—
8.	Кадастровый или иной государственный учетный номер (инвентарный) здания, сооружения, объекта незавершенного строительства, расположенного на земельном участке	—
9.	Сведения о земельных участках (землях общего пользования, территории общего пользования), посредством которых обеспечивается доступ	—
10.	Иные сведения	—
4. Пояснения к сведениям об уточняемом земельном участке с кадастровым номером		23:42:0708006:689 :
1.	—	—

1. Сведения о характерных точках границ уточняемого земельного участка с кадастровым номером 23:42:0708006:690 :
 Система координат МСК-23, зона 1 Зона № 1

Обозначение характерных точек границ	Координаты, м				Метод определения координат	Формулы, примененные для расчета средней квадратической погрешности определения координат характерных точек границ (Mt), с подставленными в такие формулы значениями и итоговые (вычисленные) значения Mt, м	Описание закрепления точки
	содержатся в Едином государственном реестре недвижимости		определены в результате выполнения комплексных кадастровых работ				
	X	Y	X	Y			
1	2	3	4	5	6	7	8
709	—	—	658 151,14	1 324 603,22	Метод спутниковых геодезических измерений (определений)	—	Нет закрепления
710	—	—	658 151,64	1 324 623,21			
711	—	—	658 126,98	1 324 623,39			
712	—	—	658 126,33	1 324 603,40			
709	—	—	658 151,14	1 324 603,22			

2. Сведения о частях границ уточняемого земельного участка с кадастровым номером 23:42:0708006:690 :

Обозначение части границ		Горизонтальное проложение (S), м	Описание прохождения части границ	Сведения о согласовании местоположения границ (согласовано/спорное)
от т.	до т.			
1	2	3	4	5
709	710	20,00	Согласовано	согласовано
710	711	24,66		
711	712	20,00		
712	709	24,81		

3. Сведения о характеристиках уточняемого земельного участка с кадастровым номером 23:42:0708006:690 :

№ п/п	Наименование характеристики земельного участка	Значение характеристики
1	2	3

1	2	3
1.	Адрес земельного участка	—
1.1.	Сведения о местоположении земельного участка (при отсутствии адреса) в структурированном в соответствии с федеральной информационной адресной системой виде	Российская Федерация, Краснодарский край, Ейский р-н, Ейск г
1.2.	Дополнительные сведения о местоположении земельного участка	с/т Восход, участок 665
2.	Площадь земельного участка ± величина погрешности определения (вычисления) площади ($P \pm \Delta P$), м ²	495 ± 8,00
3.	Формула, примененная для вычисления предельной погрешности определения площади земельного участка, с подставленными значениями и итоговые (вычисленные) значения	$3,5 * 0,10 * \sqrt{(495,00)} = 8$
4.	Площадь земельного участка согласно сведениям Единого государственного реестра недвижимости (Ркад), м ²	500,00
5.	Оценка расхождения Р и Ркад ($P - P_{кад}$), м ²	5
6.	Предельный минимальный и максимальный размеры земельного участка (Рмин и Рмакс), м ²	Рмин = 300 Рмакс = 1 500
7.	Вид (виды) разрешенного использования	Земельные участки садоводческих товариществ
7.1.	Дополнительные сведения об использовании земельного участка	—
8.	Кадастровый или иной государственный учетный номер (инвентарный) здания, сооружения, объекта незавершенного строительства, расположенного на земельном участке	—
9.	Сведения о земельных участках (землях общего пользования, территории общего пользования), посредством которых обеспечивается доступ	—
10.	Иные сведения	—
4. Пояснения к сведениям об уточняемом земельном участке с кадастровым номером		23:42:0708006:690 :
1.	—	—

1. Сведения о характерных точках границ уточняемого земельного участка с кадастровым номером 23:42:0708006:691 :
 Система координат МСК-23, зона 1 Зона № 1

Обозначение характерных точек границ	Координаты, м				Метод определения координат	Формулы, примененные для расчета средней квадратической погрешности определения координат характерных точек границ (Mt), с подставленными в такие формулы значениями и итоговые (вычисленные) значения Mt, м	Описание закрепления точки
	содержатся в Едином государственном реестре недвижимости		определены в результате выполнения комплексных кадастровых работ				
	X	Y	X	Y			
1	2	3	4	5	6	7	8
630	—	—	658 181,02	1 324 602,30	Метод спутниковых геодезических измерений (определений)	—	Нет закрепления
627	—	—	658 181,13	1 324 622,42			
659	—	—	658 155,99	1 324 622,53			
660	—	—	658 155,73	1 324 602,52			
630	—	—	658 181,02	1 324 602,30			

2. Сведения о частях границ уточняемого земельного участка с кадастровым номером 23:42:0708006:691 :

Обозначение части границ		Горизонтальное проложение (S), м	Описание прохождения части границ	Сведения о согласовании местоположения границ (согласовано/спорное)
от т.	до т.			
1	2	3	4	5
630	627	20,12	Согласовано	согласовано
627	659	25,14		
659	660	20,01		
660	630	25,29		

3. Сведения о характеристиках уточняемого земельного участка с кадастровым номером 23:42:0708006:691 :

№ п/п	Наименование характеристики земельного участка	Значение характеристики
1	2	3

1	2	3
1.	Адрес земельного участка	—
1.1.	Сведения о местоположении земельного участка (при отсутствии адреса) в структурированном в соответствии с федеральной информационной адресной системой виде	Российская Федерация, Краснодарский край, Ейский р-н, Ейск г
1.2.	Дополнительные сведения о местоположении земельного участка	с/т Восход, участок 666
2.	Площадь земельного участка ± величина погрешности определения (вычисления) площади ($P \pm \Delta P$), м ²	506 ± 8,00
3.	Формула, примененная для вычисления предельной погрешности определения площади земельного участка, с подставленными значениями и итоговые (вычисленные) значения	$3,5 * 0,10 * \sqrt{(506,00)} = 8$
4.	Площадь земельного участка согласно сведениям Единого государственного реестра недвижимости (Ркад), м ²	500,00
5.	Оценка расхождения Р и Ркад ($P - P_{кад}$), м ²	6
6.	Предельный минимальный и максимальный размеры земельного участка (Рмин и Рмакс), м ²	Рмин = 300 Рмакс = 1 500
7.	Вид (виды) разрешенного использования	Земельные участки садоводческих товариществ
7.1.	Дополнительные сведения об использовании земельного участка	—
8.	Кадастровый или иной государственный учетный номер (инвентарный) здания, сооружения, объекта незавершенного строительства, расположенного на земельном участке	—
9.	Сведения о земельных участках (землях общего пользования, территории общего пользования), посредством которых обеспечивается доступ	—
10.	Иные сведения	—
4. Пояснения к сведениям об уточняемом земельном участке с кадастровым номером		23:42:0708006:691 :
1.	—	—

1. Сведения о характерных точках границ уточняемого земельного участка с кадастровым номером 23:42:0708006:692 :
 Система координат МСК-23, зона 1 Зона № 1

Обозначение характерных точек границ	Координаты, м				Метод определения координат	Формулы, примененные для расчета средней квадратической погрешности определения координат характерных точек границ (Mt), с подставленными в такие формулы значениями и итоговые (вычисленные) значения Mt, м	Описание закрепления точки
	содержатся в Едином государственном реестре недвижимости		определены в результате выполнения комплексных кадастровых работ				
	X	Y	X	Y			
1	2	3	4	5	6	7	8
661	—	—	658 180,63	1 324 582,26	Метод спутниковых геодезических измерений (определений)	—	Нет закрепления
630	—	—	658 181,02	1 324 602,30			
660	—	—	658 155,73	1 324 602,52			
662	—	—	658 155,48	1 324 582,50			
661	—	—	658 180,63	1 324 582,26			

2. Сведения о частях границ уточняемого земельного участка с кадастровым номером 23:42:0708006:692 :

Обозначение части границ		Горизонтальное проложение (S), м	Описание прохождения части границ	Сведения о согласовании местоположения границ (согласовано/спорное)
от т.	до т.			
1	2	3	4	5
661	630	20,04	Согласовано	согласовано
630	660	25,29		
660	662	20,02		
662	661	25,15		

3. Сведения о характеристиках уточняемого земельного участка с кадастровым номером 23:42:0708006:692 :

№ п/п	Наименование характеристики земельного участка	Значение характеристики
1	2	3

1	2	3
1.	Адрес земельного участка	—
1.1.	Сведения о местоположении земельного участка (при отсутствии адреса) в структурированном в соответствии с федеральной информационной адресной системой виде	Российская Федерация, Краснодарский край, Ейский р-н, Ейск г
1.2.	Дополнительные сведения о местоположении земельного участка	с/т Восход, участок 668
2.	Площадь земельного участка ± величина погрешности определения (вычисления) площади ($P \pm \Delta P$), м ²	505 ± 8,00
3.	Формула, примененная для вычисления предельной погрешности определения площади земельного участка, с подставленными значениями и итоговые (вычисленные) значения	$3,5 * 0,10 * \sqrt{(505,00)} = 8$
4.	Площадь земельного участка согласно сведениям Единого государственного реестра недвижимости (Ркад), м ²	500,00
5.	Оценка расхождения Р и Ркад ($P - P_{кад}$), м ²	5
6.	Предельный минимальный и максимальный размеры земельного участка (Рмин и Рмакс), м ²	Рмин = 300 Рмакс = 1 500
7.	Вид (виды) разрешенного использования	Земельные участки садоводческих товариществ
7.1.	Дополнительные сведения об использовании земельного участка	—
8.	Кадастровый или иной государственный учетный номер (инвентарный) здания, сооружения, объекта незавершенного строительства, расположенного на земельном участке	23:42:0708006:1084
9.	Сведения о земельных участках (землях общего пользования, территории общего пользования), посредством которых обеспечивается доступ	—
10.	Иные сведения	—
4. Пояснения к сведениям об уточняемом земельном участке с кадастровым номером		23:42:0708006:692 :
1.	—	—

1. Сведения о характерных точках границ уточняемого земельного участка с кадастровым номером 23:42:0708006:693 :
 Система координат МСК-23, зона 1 Зона № 1

Обозначение характерных точек границ	Координаты, м				Метод определения координат	Формулы, примененные для расчета средней квадратической погрешности определения координат характерных точек границ (Mt), с подставленными в такие формулы значениями и итоговые (вычисленные) значения Mt, м	Описание закрепления точки
	содержатся в Едином государственном реестре недвижимости		определены в результате выполнения комплексных кадастровых работ				
	X	Y	X	Y			
1	2	3	4	5	6	7	8
953	658 150,45	1 324 563,22	658 150,45	1 324 563,22	Метод спутниковых геодезических измерений (определений)	—	Нет закрепления
713	658 150,60	1 324 583,22	658 150,60	1 324 583,22			
715	658 125,60	1 324 583,40	658 125,60	1 324 583,40			
954	658 125,15	1 324 563,41	658 125,15	1 324 563,41			
953	658 150,45	1 324 563,22	658 150,45	1 324 563,22			

2. Сведения о частях границ уточняемого земельного участка с кадастровым номером 23:42:0708006:693 :

Обозначение части границ		Горизонтальное проложение (S), м	Описание прохождения части границ	Сведения о согласовании местоположения границ (согласовано/спорное)
от т.	до т.			
1	2	3	4	5
953	713	20,00	Согласовано	согласовано
713	715	25,00		
715	954	20,00		
954	953	25,30		

3. Сведения о характеристиках уточняемого земельного участка с кадастровым номером 23:42:0708006:693 :

№ п/п	Наименование характеристики земельного участка	Значение характеристики
1	2	3

1	2	3
1.	Адрес земельного участка	—
1.1.	Сведения о местоположении земельного участка (при отсутствии адреса) в структурированном в соответствии с федеральной информационной адресной системой виде	Российская Федерация, Краснодарский край, Ейский р-н, Ейск г
1.2.	Дополнительные сведения о местоположении земельного участка	с/т Восход, участок 669
2.	Площадь земельного участка ± величина погрешности определения (вычисления) площади ($P \pm \Delta P$), м ²	503 ± 8,00
3.	Формула, примененная для вычисления предельной погрешности определения площади земельного участка, с подставленными значениями и итоговые (вычисленные) значения	$3,5 * 0,10 * \sqrt{(503,00)} = 8$
4.	Площадь земельного участка согласно сведениям Единого государственного реестра недвижимости (Ркад), м ²	503,00
5.	Оценка расхождения Р и Ркад ($P - P_{кад}$), м ²	0
6.	Предельный минимальный и максимальный размеры земельного участка (Рмин и Рмакс), м ²	Рмин = 300 Рмакс = 1 500
7.	Вид (виды) разрешенного использования	Для садоводства
7.1.	Дополнительные сведения об использовании земельного участка	—
8.	Кадастровый или иной государственный учетный номер (инвентарный) здания, сооружения, объекта незавершенного строительства, расположенного на земельном участке	—
9.	Сведения о земельных участках (землях общего пользования, территории общего пользования), посредством которых обеспечивается доступ	—
10.	Иные сведения	—
4. Пояснения к сведениям об уточняемом земельном участке с кадастровым номером		23:42:0708006:693 :
1.	—	—

1. Сведения о характерных точках границ уточняемого земельного участка с кадастровым номером 23:42:0708006:694 :
 Система координат МСК-23, зона 1 Зона № 1

Обозначение характерных точек границ	Координаты, м				Метод определения координат	Формулы, примененные для расчета средней квадратической погрешности определения координат характерных точек границ (Mt), с подставленными в такие формулы значениями и итоговые (вычисленные) значения Mt, м	Описание закрепления точки
	содержатся в Едином государственном реестре недвижимости		определены в результате выполнения комплексных кадастровых работ				
	X	Y	X	Y			
1	2	3	4	5	6	7	8
717	658 150,15	1 324 522,78	658 150,15	1 324 522,78	Метод спутниковых геодезических измерений (определений)	—	Нет закрепления
952	658 150,31	1 324 542,78	658 150,31	1 324 542,78			
742	658 125,01	1 324 543,08	658 125,01	1 324 543,08			
718	658 124,85	1 324 522,98	658 124,85	1 324 522,98			
717	658 150,15	1 324 522,78	658 150,15	1 324 522,78			

2. Сведения о частях границ уточняемого земельного участка с кадастровым номером 23:42:0708006:694 :

Обозначение части границ		Горизонтальное проложение (S), м	Описание прохождения части границ	Сведения о согласовании местоположения границ (согласовано/спорное)
от т.	до т.			
1	2	3	4	5
717	952	20,00	Согласовано	согласовано
952	742	25,30		
742	718	20,10		
718	717	25,30		

3. Сведения о характеристиках уточняемого земельного участка с кадастровым номером 23:42:0708006:694 :

№ п/п	Наименование характеристики земельного участка	Значение характеристики
1	2	3

1	2	3
1.	Адрес земельного участка	—
1.1.	Сведения о местоположении земельного участка (при отсутствии адреса) в структурированном в соответствии с федеральной информационной адресной системой виде	Российская Федерация, Краснодарский край, Ейский р-н, Ейск г
1.2.	Дополнительные сведения о местоположении земельного участка	с/т Восход, участок 673
2.	Площадь земельного участка ± величина погрешности определения (вычисления) площади ($P \pm \Delta P$), м ²	507 ± 8,00
3.	Формула, примененная для вычисления предельной погрешности определения площади земельного участка, с подставленными значениями и итоговые (вычисленные) значения	$3,5 * 0,10 * \sqrt{(507,00)} = 8$
4.	Площадь земельного участка согласно сведениям Единого государственного реестра недвижимости (Ркад), м ²	507,00
5.	Оценка расхождения Р и Ркад ($P - P_{кад}$), м ²	0
6.	Предельный минимальный и максимальный размеры земельного участка (Рмин и Рмакс), м ²	Рмин = 300 Рмакс = 1 500
7.	Вид (виды) разрешенного использования	для садоводства
7.1.	Дополнительные сведения об использовании земельного участка	—
8.	Кадастровый или иной государственный учетный номер (инвентарный) здания, сооружения, объекта незавершенного строительства, расположенного на земельном участке	—
9.	Сведения о земельных участках (землях общего пользования, территории общего пользования), посредством которых обеспечивается доступ	—
10.	Иные сведения	—
4. Пояснения к сведениям об уточняемом земельном участке с кадастровым номером		23:42:0708006:694 :
1.	—	—

1. Сведения о характерных точках границ уточняемого земельного участка с кадастровым номером 23:42:0708006:695 :
 Система координат МСК-23, зона 1 Зона № 1

Обозначение характерных точек границ	Координаты, м				Метод определения координат	Формулы, примененные для расчета средней квадратической погрешности определения координат характерных точек границ (Mt), с подставленными в такие формулы значениями и итоговые (вычисленные) значения Mt, м	Описание закрепления точки
	содержатся в Едином государственном реестре недвижимости		определены в результате выполнения комплексных кадастровых работ				
	X	Y	X	Y			
1	2	3	4	5	6	7	8
716	—	—	658 150,07	1 324 502,78	Метод спутниковых геодезических измерений (определений)	—	Нет закрепления
717	—	—	658 150,15	1 324 522,78			
718	—	—	658 124,85	1 324 522,98			
719	—	—	658 124,69	1 324 502,98			
716	—	—	658 150,07	1 324 502,78			

2. Сведения о частях границ уточняемого земельного участка с кадастровым номером 23:42:0708006:695 :

Обозначение части границ		Горизонтальное проложение (S), м	Описание прохождения части границ	Сведения о согласовании местоположения границ (согласовано/спорное)
от т.	до т.			
1	2	3	4	5
716	717	20,00	Согласовано	согласовано
717	718	25,30		
718	719	20,00		
719	716	25,38		

3. Сведения о характеристиках уточняемого земельного участка с кадастровым номером 23:42:0708006:695 :

№ п/п	Наименование характеристики земельного участка	Значение характеристики
1	2	3

1	2	3
1.	Адрес земельного участка	—
1.1.	Сведения о местоположении земельного участка (при отсутствии адреса) в структурированном в соответствии с федеральной информационной адресной системой виде	Российская Федерация, Краснодарский край, Ейский р-н, Ейск г
1.2.	Дополнительные сведения о местоположении земельного участка	с/т Восход, участок 675
2.	Площадь земельного участка ± величина погрешности определения (вычисления) площади ($P \pm \Delta P$), м ²	507 ± 8,00
3.	Формула, примененная для вычисления предельной погрешности определения площади земельного участка, с подставленными значениями и итоговые (вычисленные) значения	$3,5 * 0,10 * \sqrt{(507,00)} = 8$
4.	Площадь земельного участка согласно сведениям Единого государственного реестра недвижимости (Ркад), м ²	500,00
5.	Оценка расхождения Р и Ркад ($P - P_{кад}$), м ²	7
6.	Предельный минимальный и максимальный размеры земельного участка (Рмин и Рмакс), м ²	Рмин = 300 Рмакс = 1 500
7.	Вид (виды) разрешенного использования	Земельные участки садоводческих товариществ
7.1.	Дополнительные сведения об использовании земельного участка	—
8.	Кадастровый или иной государственный учетный номер (инвентарный) здания, сооружения, объекта незавершенного строительства, расположенного на земельном участке	—
9.	Сведения о земельных участках (землях общего пользования, территории общего пользования), посредством которых обеспечивается доступ	—
10.	Иные сведения	—
4. Пояснения к сведениям об уточняемом земельном участке с кадастровым номером		23:42:0708006:695 :
1.	—	—

1. Сведения о характерных точках границ уточняемого земельного участка с кадастровым номером 23:42:0708006:696 :
 Система координат МСК-23, зона 1 Зона № 1

Обозначение характерных точек границ	Координаты, м				Метод определения координат	Формулы, примененные для расчета средней квадратической погрешности определения координат характерных точек границ (Mt), с подставленными в такие формулы значениями и итоговые (вычисленные) значения Mt, м	Описание закрепления точки
	содержатся в Едином государственном реестре недвижимости		определены в результате выполнения комплексных кадастровых работ				
	X	Y	X	Y			
1	2	3	4	5	6	7	8
637	—	—	658 179,38	1 324 482,78	Метод спутниковых геодезических измерений (определений)	—	Нет закрепления
634	—	—	658 179,64	1 324 502,61			
666	—	—	658 154,32	1 324 502,74			
673	—	—	658 154,03	1 324 482,88			
637	—	—	658 179,38	1 324 482,78			

2. Сведения о частях границ уточняемого земельного участка с кадастровым номером 23:42:0708006:696 :

Обозначение части границ		Горизонтальное проложение (S), м	Описание прохождения части границ	Сведения о согласовании местоположения границ (согласовано/спорное)
от т.	до т.			
1	2	3	4	5
637	634	19,83	Согласовано	согласовано
634	666	25,32		
666	673	19,86		
673	637	25,35		

3. Сведения о характеристиках уточняемого земельного участка с кадастровым номером 23:42:0708006:696 :

№ п/п	Наименование характеристики земельного участка	Значение характеристики
1	2	3

1	2	3
1.	Адрес земельного участка	—
1.1.	Сведения о местоположении земельного участка (при отсутствии адреса) в структурированном в соответствии с федеральной информационной адресной системой виде	Российская Федерация, Краснодарский край, Ейский р-н, Ейск г
1.2.	Дополнительные сведения о местоположении земельного участка	с/т Восход, участок 678
2.	Площадь земельного участка ± величина погрешности определения (вычисления) площади ($P \pm \Delta P$), м ²	503 ± 8,00
3.	Формула, примененная для вычисления предельной погрешности определения площади земельного участка, с подставленными значениями и итоговые (вычисленные) значения	$3,5 * 0,10 * \sqrt{(503,00)} = 8$
4.	Площадь земельного участка согласно сведениям Единого государственного реестра недвижимости (Ркад), м ²	500,00
5.	Оценка расхождения Р и Ркад ($P - P_{кад}$), м ²	3
6.	Предельный минимальный и максимальный размеры земельного участка (Рмин и Рмакс), м ²	Рмин = 300 Рмакс = 1 500
7.	Вид (виды) разрешенного использования	Земельные участки садоводческих товариществ
7.1.	Дополнительные сведения об использовании земельного участка	—
8.	Кадастровый или иной государственный учетный номер (инвентарный) здания, сооружения, объекта незавершенного строительства, расположенного на земельном участке	—
9.	Сведения о земельных участках (землях общего пользования, территории общего пользования), посредством которых обеспечивается доступ	—
10.	Иные сведения	—
4. Пояснения к сведениям об уточняемом земельном участке с кадастровым номером		23:42:0708006:696 :
1.	—	—

1. Сведения о характерных точках границ уточняемого земельного участка с кадастровым номером 23:42:0708006:697 :
 Система координат МСК-23, зона 1 Зона № 1

Обозначение характерных точек границ	Координаты, м				Метод определения координат	Формулы, примененные для расчета средней квадратической погрешности определения координат характерных точек границ (Mt), с подставленными в такие формулы значениями и итоговые (вычисленные) значения Mt, м	Описание закрепления точки
	содержатся в Едином государственном реестре недвижимости		определены в результате выполнения комплексных кадастровых работ				
	X	Y	X	Y			
1	2	3	4	5	6	7	8
724	—	—	658 149,91	1 324 462,89	Метод спутниковых геодезических измерений (определений)	—	Нет закрепления
720	—	—	658 149,99	1 324 482,78			
722	—	—	658 124,53	1 324 482,98			
747	—	—	658 124,44	1 324 471,83			
749	—	—	658 123,78	1 324 471,86			
725	—	—	658 123,79	1 324 463,21			
724	—	—	658 149,91	1 324 462,89			

2. Сведения о частях границ уточняемого земельного участка с кадастровым номером 23:42:0708006:697 :

Обозначение части границ		Горизонтальное проложение (S), м	Описание прохождения части границ	Сведения о согласовании местоположения границ (согласовано/спорное)
от т.	до т.			
1	2	3	4	5
724	720	19,89	Согласовано	согласовано
720	722	25,46		
722	747	11,15		
747	749	0,66		
749	725	8,65		
725	724	26,12		

3. Сведения о характеристиках уточняемого земельного участка с кадастровым номером <u>23:42:0708006:697</u> :		
№ п/п	Наименование характеристики земельного участка	Значение характеристики
1	2	3
1.	Адрес земельного участка	353680, Российская Федерация, Краснодарский край, Ейский район, Ейск город, с/т Восход, участок 679
1.1.	Сведения о местоположении земельного участка (при отсутствии адреса) в структурированном в соответствии с федеральной информационной адресной системой виде	—
1.2.	Дополнительные сведения о местоположении земельного участка	—
2.	Площадь земельного участка ± величина погрешности определения (вычисления) площади ($P \pm \Delta P$), м ²	511 ± 8,00
3.	Формула, примененная для вычисления предельной погрешности определения площади земельного участка, с подставленными значениями и итоговые (вычисленные) значения	$3,5 * 0,10 * \sqrt{(511,00)} = 8$
4.	Площадь земельного участка согласно сведениям Единого государственного реестра недвижимости (Ркад), м ²	500,00
5.	Оценка расхождения Р и Ркад ($P - P_{кад}$), м ²	11
6.	Предельный минимальный и максимальный размеры земельного участка (Рмин и Рмакс), м ²	Рмин = 300 Рмакс = 1 500
7.	Вид (виды) разрешенного использования	Земельные участки садоводческих товариществ
7.1.	Дополнительные сведения об использовании земельного участка	—
8.	Кадастровый или иной государственный учетный номер (инвентарный) здания, сооружения, объекта незавершенного строительства, расположенного на земельном участке	—
9.	Сведения о земельных участках (землях общего пользования, территории общего пользования), посредством которых обеспечивается доступ	—
10.	Иные сведения	—
4. Пояснения к сведениям об уточняемом земельном участке с кадастровым номером <u>23:42:0708006:697</u> :		
1.	—	—

1. Сведения о характерных точках границ уточняемого земельного участка с кадастровым номером 23:42:0708006:698 :
 Система координат МСК-23, зона 1 Зона № 1

Обозначение характерных точек границ	Координаты, м				Метод определения координат	Формулы, примененные для расчета средней квадратической погрешности определения координат характерных точек границ (Mt), с подставленными в такие формулы значениями и итоговые (вычисленные) значения Mt, м	Описание закрепления точки
	содержатся в Едином государственном реестре недвижимости		определены в результате выполнения комплексных кадастровых работ				
	X	Y	X	Y			
1	2	3	4	5	6	7	8
668	—	—	658 179,15	1 324 462,64	Метод спутниковых геодезических измерений (определений)	—	Нет закрепления
637	—	—	658 179,38	1 324 482,78			
673	—	—	658 154,03	1 324 482,88			
669	—	—	658 153,67	1 324 462,98			
668	—	—	658 179,15	1 324 462,64			

2. Сведения о частях границ уточняемого земельного участка с кадастровым номером 23:42:0708006:698 :

Обозначение части границ		Горизонтальное проложение (S), м	Описание прохождения части границ	Сведения о согласовании местоположения границ (согласовано/спорное)
от т.	до т.			
1	2	3	4	5
668	637	20,14	Согласовано	согласовано
637	673	25,35		
673	669	19,90		
669	668	25,48		

3. Сведения о характеристиках уточняемого земельного участка с кадастровым номером 23:42:0708006:698 :

№ п/п	Наименование характеристики земельного участка	Значение характеристики
1	2	3

1	2	3
1.	Адрес земельного участка	—
1.1.	Сведения о местоположении земельного участка (при отсутствии адреса) в структурированном в соответствии с федеральной информационной адресной системой виде	Российская Федерация, Краснодарский край, Ейский р-н, Ейск г
1.2.	Дополнительные сведения о местоположении земельного участка	с/т Восход, участок 680
2.	Площадь земельного участка ± величина погрешности определения (вычисления) площади ($P \pm \Delta P$), м ²	509 ± 8,00
3.	Формула, примененная для вычисления предельной погрешности определения площади земельного участка, с подставленными значениями и итоговые (вычисленные) значения	$3,5 * 0,10 * \sqrt{(509,00)} = 8$
4.	Площадь земельного участка согласно сведениям Единого государственного реестра недвижимости (Ркад), м ²	500,00
5.	Оценка расхождения Р и Ркад ($P - P_{кад}$), м ²	9
6.	Предельный минимальный и максимальный размеры земельного участка (Рмин и Рмакс), м ²	Рмин = 300 Рмакс = 1 500
7.	Вид (виды) разрешенного использования	Земельные участки садоводческих товариществ
7.1.	Дополнительные сведения об использовании земельного участка	—
8.	Кадастровый или иной государственный учетный номер (инвентарный) здания, сооружения, объекта незавершенного строительства, расположенного на земельном участке	—
9.	Сведения о земельных участках (землях общего пользования, территории общего пользования), посредством которых обеспечивается доступ	—
10.	Иные сведения	—
4. Пояснения к сведениям об уточняемом земельном участке с кадастровым номером		23:42:0708006:698 :
1.	—	—

1. Сведения о характерных точках границ уточняемого земельного участка с кадастровым номером 23:42:0708006:699 :
 Система координат МСК-23, зона 1 Зона № 1

Обозначение характерных точек границ	Координаты, м				Метод определения координат	Формулы, примененные для расчета средней квадратической погрешности определения координат характерных точек границ (Mt), с подставленными в такие формулы значениями и итоговые (вычисленные) значения Mt, м	Описание закрепления точки
	содержатся в Едином государственном реестре недвижимости		определены в результате выполнения комплексных кадастровых работ				
	X	Y	X	Y			
1	2	3	4	5	6	7	8
723	—	—	658 149,58	1 324 442,94	Метод спутниковых геодезических измерений (определений)	—	Нет закрепления
724	—	—	658 149,91	1 324 462,89			
725	—	—	658 123,79	1 324 463,21			
726	—	—	658 123,82	1 324 442,90			
723	—	—	658 149,58	1 324 442,94			

2. Сведения о частях границ уточняемого земельного участка с кадастровым номером 23:42:0708006:699 :

Обозначение части границ		Горизонтальное проложение (S), м	Описание прохождения части границ	Сведения о согласовании местоположения границ (согласовано/спорное)
от т.	до т.			
1	2	3	4	5
723	724	19,95	Согласовано	согласовано
724	725	26,12		
725	726	20,31		
726	723	25,76		

3. Сведения о характеристиках уточняемого земельного участка с кадастровым номером 23:42:0708006:699 :

№ п/п	Наименование характеристики земельного участка	Значение характеристики
1	2	3

1	2	3
1.	Адрес земельного участка	353680, Российская Федерация, Краснодарский край, Ейский район, Ейск город, с/т Восход, участок 681
1.1.	Сведения о местоположении земельного участка (при отсутствии адреса) в структурированном в соответствии с федеральной информационной адресной системой виде	—
1.2.	Дополнительные сведения о местоположении земельного участка	—
2.	Площадь земельного участка \pm величина погрешности определения (вычисления) площади ($P \pm \Delta P$), м ²	522 \pm 8,00
3.	Формула, примененная для вычисления предельной погрешности определения площади земельного участка, с подставленными значениями и итоговые (вычисленные) значения	$3,5 * 0,10 * \sqrt{(522,00)} = 8$
4.	Площадь земельного участка согласно сведениям Единого государственного реестра недвижимости (Ркад), м ²	500,00
5.	Оценка расхождения Р и Ркад ($P - P_{кад}$), м ²	22
6.	Предельный минимальный и максимальный размеры земельного участка (Рмин и Рмакс), м ²	Рмин = 300 Рмакс = 1 500
7.	Вид (виды) разрешенного использования	Земельные участки садоводческих товариществ
7.1.	Дополнительные сведения об использовании земельного участка	—
8.	Кадастровый или иной государственный учетный номер (инвентарный) здания, сооружения, объекта незавершенного строительства, расположенного на земельном участке	23:42:0708006:1102
9.	Сведения о земельных участках (землях общего пользования, территории общего пользования), посредством которых обеспечивается доступ	—
10.	Иные сведения	—
4. Пояснения к сведениям об уточняемом земельном участке с кадастровым номером		23:42:0708006:699 :
1.	—	—

1. Сведения о характерных точках границ уточняемого земельного участка с кадастровым номером 23:42:0708006:700 :
 Система координат МСК-23, зона 1 Зона № 1

Обозначение характерных точек границ	Координаты, м				Метод определения координат	Формулы, примененные для расчета средней квадратической погрешности определения координат характерных точек границ (Mt), с подставленными в такие формулы значениями и итоговые (вычисленные) значения Mt, м	Описание закрепления точки
	содержатся в Едином государственном реестре недвижимости		определены в результате выполнения комплексных кадастровых работ				
	X	Y	X	Y			
1	2	3	4	5	6	7	8
667	—	—	658 178,88	1 324 442,65	Метод спутниковых геодезических измерений (определений)	—	Нет закрепления
668	—	—	658 179,15	1 324 462,64			
669	—	—	658 153,67	1 324 462,98			
670	—	—	658 153,67	1 324 462,73			
671	—	—	658 153,55	1 324 444,08			
672	—	—	658 153,54	1 324 442,96			
667	—	—	658 178,88	1 324 442,65			

2. Сведения о частях границ уточняемого земельного участка с кадастровым номером 23:42:0708006:700 :

Обозначение части границ		Горизонтальное проложение (S), м	Описание прохождения части границ	Сведения о согласовании местоположения границ (согласовано/спорное)
от т.	до т.			
1	2	3	4	5
667	668	19,99	Согласовано	согласовано
668	669	25,48		
669	670	0,25		
670	671	18,65		
671	672	1,12		
672	667	25,34		

3. Сведения о характеристиках уточняемого земельного участка с кадастровым номером <u>23:42:0708006:700</u> :		
№ п/п	Наименование характеристики земельного участка	Значение характеристики
1	2	3
1.	Адрес земельного участка	—
1.1.	Сведения о местоположении земельного участка (при отсутствии адреса) в структурированном в соответствии с федеральной информационной адресной системой виде	Российская Федерация, Краснодарский край, Ейский р-н, Ейск г
1.2.	Дополнительные сведения о местоположении земельного участка	с/т Восход, участок 682
2.	Площадь земельного участка ± величина погрешности определения (вычисления) площади ($P \pm \Delta P$), м ²	508 ± 8,00
3.	Формула, примененная для вычисления предельной погрешности определения площади земельного участка, с подставленными значениями и итоговые (вычисленные) значения	$3,5 * 0,10 * \sqrt{(508,00)} = 8$
4.	Площадь земельного участка согласно сведениям Единого государственного реестра недвижимости (Ркад), м ²	500,00
5.	Оценка расхождения Р и Ркад ($P - P_{кад}$), м ²	8
6.	Предельный минимальный и максимальный размеры земельного участка (Рмин и Рмакс), м ²	Рмин = 300 Рмакс = 1 500
7.	Вид (виды) разрешенного использования	Земельные участки садоводческих товариществ
7.1.	Дополнительные сведения об использовании земельного участка	—
8.	Кадастровый или иной государственный учетный номер (инвентарный) здания, сооружения, объекта незавершенного строительства, расположенного на земельном участке	—
9.	Сведения о земельных участках (землях общего пользования, территории общего пользования), посредством которых обеспечивается доступ	—
10.	Иные сведения	—
4. Пояснения к сведениям об уточняемом земельном участке с кадастровым номером <u>23:42:0708006:700</u> :		
1.	—	—

1. Сведения о характерных точках границ уточняемого земельного участка с кадастровым номером 23:42:0708006:701 :
 Система координат МСК-23, зона 1 Зона № 1

Обозначение характерных точек границ	Координаты, м				Метод определения координат	Формулы, примененные для расчета средней квадратической погрешности определения координат характерных точек границ (Mt), с подставленными в такие формулы значениями и итоговые (вычисленные) значения Mt, м	Описание закрепления точки
	содержатся в Едином государственном реестре недвижимости		определены в результате выполнения комплексных кадастровых работ				
	X	Y	X	Y			
1	2	3	4	5	6	7	8
698	—	—	658 127,43	1 324 726,63	Метод спутниковых геодезических измерений (определений)	—	Нет закрепления
695	—	—	658 126,92	1 324 758,52			
733	—	—	658 109,41	1 324 758,69			
734	—	—	658 108,80	1 324 726,80			
698	—	—	658 127,43	1 324 726,63			

2. Сведения о частях границ уточняемого земельного участка с кадастровым номером 23:42:0708006:701 :

Обозначение части границ		Горизонтальное проложение (S), м	Описание прохождения части границ	Сведения о согласовании местоположения границ (согласовано/спорное)
от т.	до т.			
1	2	3	4	5
698	695	31,89	Согласовано	согласовано
695	733	17,51		
733	734	31,90		
734	698	18,63		

3. Сведения о характеристиках уточняемого земельного участка с кадастровым номером 23:42:0708006:701 :

№ п/п	Наименование характеристики земельного участка	Значение характеристики
1	2	3

1	2	3
1.	Адрес земельного участка	—
1.1.	Сведения о местоположении земельного участка (при отсутствии адреса) в структурированном в соответствии с федеральной информационной адресной системой виде	Российская Федерация, Краснодарский край, Ейский р-н, Ейск г
1.2.	Дополнительные сведения о местоположении земельного участка	с/т Восход, участок 688
2.	Площадь земельного участка ± величина погрешности определения (вычисления) площади ($P \pm \Delta P$), м ²	576 ± 8,00
3.	Формула, примененная для вычисления предельной погрешности определения площади земельного участка, с подставленными значениями и итоговые (вычисленные) значения	$3,5 * 0,10 * \sqrt{(576,00)} = 8$
4.	Площадь земельного участка согласно сведениям Единого государственного реестра недвижимости (Ркад), м ²	500,00
5.	Оценка расхождения Р и Ркад (Р - Ркад), м ²	76
6.	Предельный минимальный и максимальный размеры земельного участка (Рмин и Рмакс), м ²	Рмин = 300 Рмакс = 1 500
7.	Вид (виды) разрешенного использования	для садоводства
7.1.	Дополнительные сведения об использовании земельного участка	—
8.	Кадастровый или иной государственный учетный номер (инвентарный) здания, сооружения, объекта незавершенного строительства, расположенного на земельном участке	—
9.	Сведения о земельных участках (землях общего пользования, территории общего пользования), посредством которых обеспечивается доступ	—
10.	Иные сведения	—
4. Пояснения к сведениям об уточняемом земельном участке с кадастровым номером		23:42:0708006:701 :
1.	—	—

1. Сведения о характерных точках границ уточняемого земельного участка с кадастровым номером 23:42:0708006:703 :
 Система координат МСК-23, зона 1 Зона № 1

Обозначение характерных точек границ	Координаты, м				Метод определения координат	Формулы, примененные для расчета средней квадратической погрешности определения координат характерных точек границ (Mt), с подставленными в такие формулы значениями и итоговые (вычисленные) значения Mt, м	Описание закрепления точки
	содержатся в Едином государственном реестре недвижимости		определены в результате выполнения комплексных кадастровых работ				
	X	Y	X	Y			
1	2	3	4	5	6	7	8
707	—	—	658 127,26	1 324 671,60	Метод спутниковых геодезических измерений (определений)	—	Нет закрепления
704	—	—	658 127,33	1 324 683,04			
703	—	—	658 127,27	1 324 699,82			
735	—	—	658 108,64	1 324 699,98			
736	—	—	658 108,26	1 324 671,81			
707	—	—	658 127,26	1 324 671,60			

2. Сведения о частях границ уточняемого земельного участка с кадастровым номером 23:42:0708006:703 :

Обозначение части границ		Горизонтальное проложение (S), м	Описание прохождения части границ	Сведения о согласовании местоположения границ (согласовано/спорное)
от т.	до т.			
1	2	3	4	5
707	704	11,44	Согласовано	согласовано
704	703	16,78		
703	735	18,63		
735	736	28,17		
736	707	19,00		

3. Сведения о характеристиках уточняемого земельного участка с кадастровым номером 23:42:0708006:703 :

№ п/п	Наименование характеристики земельного участка	Значение характеристики
1	2	3

1	2	3
1.	Адрес земельного участка	—
1.1.	Сведения о местоположении земельного участка (при отсутствии адреса) в структурированном в соответствии с федеральной информационной адресной системой виде	Российская Федерация, Краснодарский край, Ейский р-н, Ейск г
1.2.	Дополнительные сведения о местоположении земельного участка	с/т Восход, участок 690
2.	Площадь земельного участка ± величина погрешности определения (вычисления) площади ($P \pm \Delta P$), м ²	531 ± 8,00
3.	Формула, примененная для вычисления предельной погрешности определения площади земельного участка, с подставленными значениями и итоговые (вычисленные) значения	$3,5 * 0,10 * \sqrt{(531,00)} = 8$
4.	Площадь земельного участка согласно сведениям Единого государственного реестра недвижимости (Ркад), м ²	500,00
5.	Оценка расхождения Р и Ркад ($P - P_{кад}$), м ²	31
6.	Предельный минимальный и максимальный размеры земельного участка (Рмин и Рмакс), м ²	Рмин = 300 Рмакс = 1 500
7.	Вид (виды) разрешенного использования	Земельные участки садоводческих товариществ
7.1.	Дополнительные сведения об использовании земельного участка	—
8.	Кадастровый или иной государственный учетный номер (инвентарный) здания, сооружения, объекта незавершенного строительства, расположенного на земельном участке	—
9.	Сведения о земельных участках (землях общего пользования, территории общего пользования), посредством которых обеспечивается доступ	—
10.	Иные сведения	—
4. Пояснения к сведениям об уточняемом земельном участке с кадастровым номером		23:42:0708006:703 :
1.	—	—

1. Сведения о характерных точках границ уточняемого земельного участка с кадастровым номером 23:42:0708006:704 :
 Система координат МСК-23, зона 1 Зона № 1

Обозначение характерных точек границ	Координаты, м				Метод определения координат	Формулы, примененные для расчета средней квадратической погрешности определения координат характерных точек границ (Mt), с подставленными в такие формулы значениями и итоговые (вычисленные) значения Mt, м	Описание закрепления точки
	содержатся в Едином государственном реестре недвижимости		определены в результате выполнения комплексных кадастровых работ				
	X	Y	X	Y			
1	2	3	4	5	6	7	8
737	—	—	658 127,12	1 324 643,39	Метод спутниковых геодезических измерений (определений)	—	Нет закрепления
708	—	—	658 127,26	1 324 663,39			
707	—	—	658 127,26	1 324 671,60			
736	—	—	658 108,26	1 324 671,81			
738	—	—	658 107,87	1 324 643,62			
737	—	—	658 127,12	1 324 643,39			

2. Сведения о частях границ уточняемого земельного участка с кадастровым номером 23:42:0708006:704 :

Обозначение части границ		Горизонтальное проложение (S), м	Описание прохождения части границ	Сведения о согласовании местоположения границ (согласовано/спорное)
от т.	до т.			
1	2	3	4	5
737	708	20,00	Согласовано	согласовано
708	707	8,21		
707	736	19,00		
736	738	28,19		
738	737	19,25		

3. Сведения о характеристиках уточняемого земельного участка с кадастровым номером 23:42:0708006:704 :

№ п/п	Наименование характеристики земельного участка	Значение характеристики
1	2	3

1	2	3
1.	Адрес земельного участка	—
1.1.	Сведения о местоположении земельного участка (при отсутствии адреса) в структурированном в соответствии с федеральной информационной адресной системой виде	Российская Федерация, Краснодарский край, Ейский р-н, Ейск г
1.2.	Дополнительные сведения о местоположении земельного участка	с/т Восход, участок 691
2.	Площадь земельного участка ± величина погрешности определения (вычисления) площади ($P \pm \Delta P$), м ²	540 ± 8,00
3.	Формула, примененная для вычисления предельной погрешности определения площади земельного участка, с подставленными значениями и итоговые (вычисленные) значения	$3,5 * 0,10 * \sqrt{(540,00)} = 8$
4.	Площадь земельного участка согласно сведениям Единого государственного реестра недвижимости (Ркад), м ²	500,00
5.	Оценка расхождения Р и Ркад (Р - Ркад), м ²	40
6.	Предельный минимальный и максимальный размеры земельного участка (Рмин и Рмакс), м ²	Рмин = 300 Рмакс = 1 500
7.	Вид (виды) разрешенного использования	Земельные участки садоводческих товариществ
7.1.	Дополнительные сведения об использовании земельного участка	—
8.	Кадастровый или иной государственный учетный номер (инвентарный) здания, сооружения, объекта незавершенного строительства, расположенного на земельном участке	—
9.	Сведения о земельных участках (землях общего пользования, территории общего пользования), посредством которых обеспечивается доступ	—
10.	Иные сведения	—
4. Пояснения к сведениям об уточняемом земельном участке с кадастровым номером		23:42:0708006:704 :
1.	—	—

1. Сведения о характерных точках границ уточняемого земельного участка с кадастровым номером 23:42:0708006:705 :
 Система координат МСК-23, зона 1 Зона № 1

Обозначение характерных точек границ	Координаты, м				Метод определения координат	Формулы, примененные для расчета средней квадратической погрешности определения координат характерных точек границ (Mt), с подставленными в такие формулы значениями и итоговые (вычисленные) значения Mt, м	Описание закрепления точки
	содержатся в Едином государственном реестре недвижимости		определены в результате выполнения комплексных кадастровых работ				
	X	Y	X	Y			
1	2	3	4	5	6	7	8
739	—	—	658 126,71	1 324 615,32	Метод спутниковых геодезических измерений (определений)	—	Нет закрепления
711	—	—	658 126,98	1 324 623,39			
737	—	—	658 127,12	1 324 643,39			
738	—	—	658 107,87	1 324 643,62			
740	—	—	658 107,49	1 324 615,45			
739	—	—	658 126,71	1 324 615,32			

2. Сведения о частях границ уточняемого земельного участка с кадастровым номером 23:42:0708006:705 :

Обозначение части границ		Горизонтальное проложение (S), м	Описание прохождения части границ	Сведения о согласовании местоположения границ (согласовано/спорное)
от т.	до т.			
1	2	3	4	5
739	711	8,07	Согласовано	согласовано
711	737	20,00		
737	738	19,25		
738	740	28,17		
740	739	19,22		

3. Сведения о характеристиках уточняемого земельного участка с кадастровым номером 23:42:0708006:705 :

№ п/п	Наименование характеристики земельного участка	Значение характеристики
1	2	3

1	2	3
1.	Адрес земельного участка	—
1.1.	Сведения о местоположении земельного участка (при отсутствии адреса) в структурированном в соответствии с федеральной информационной адресной системой виде	Российская Федерация, Краснодарский край, Ейский р-н, Ейск г
1.2.	Дополнительные сведения о местоположении земельного участка	с/т Восход, участок 692
2.	Площадь земельного участка ± величина погрешности определения (вычисления) площади ($P \pm \Delta P$), м ²	543 ± 8,00
3.	Формула, примененная для вычисления предельной погрешности определения площади земельного участка, с подставленными значениями и итоговые (вычисленные) значения	$3,5 * 0,10 * \sqrt{(543,00)} = 8$
4.	Площадь земельного участка согласно сведениям Единого государственного реестра недвижимости (Ркад), м ²	500,00
5.	Оценка расхождения Р и Ркад ($P - P_{кад}$), м ²	43
6.	Предельный минимальный и максимальный размеры земельного участка (Рмин и Рмакс), м ²	Рмин = 300 Рмакс = 1 500
7.	Вид (виды) разрешенного использования	Земельные участки садоводческих товариществ
7.1.	Дополнительные сведения об использовании земельного участка	—
8.	Кадастровый или иной государственный учетный номер (инвентарный) здания, сооружения, объекта незавершенного строительства, расположенного на земельном участке	—
9.	Сведения о земельных участках (землях общего пользования, территории общего пользования), посредством которых обеспечивается доступ	—
10.	Иные сведения	—
4. Пояснения к сведениям об уточняемом земельном участке с кадастровым номером		23:42:0708006:705 :
1.	—	—

1. Сведения о характерных точках границ уточняемого земельного участка с кадастровым номером 23:42:0708006:707 :
 Система координат МСК-23, зона 1 Зона № 1

Обозначение характерных точек границ	Координаты, м				Метод определения координат	Формулы, примененные для расчета средней квадратической погрешности определения координат характерных точек границ (Mt), с подставленными в такие формулы значениями и итоговые (вычисленные) значения Mt, м	Описание закрепления точки
	содержатся в Едином государственном реестре недвижимости		определены в результате выполнения комплексных кадастровых работ				
	X	Y	X	Y			
1	2	3	4	5	6	7	8
946	658 375,40	1 324 900,58	658 375,40	1 324 900,58	Метод спутниковых геодезических измерений (определений)	—	Нет закрепления
947	658 399,87	1 324 900,46	658 399,87	1 324 900,46			
948	658 400,57	1 324 900,45	658 400,57	1 324 900,45			
949	658 401,04	1 324 930,50	658 401,04	1 324 930,50			
950	658 378,30	1 324 930,24	658 378,30	1 324 930,24			
951	658 375,83	1 324 929,12	658 375,83	1 324 929,12			
946	658 375,40	1 324 900,58	658 375,40	1 324 900,58			

2. Сведения о частях границ уточняемого земельного участка с кадастровым номером 23:42:0708006:707 :

Обозначение части границ		Горизонтальное проложение (S), м	Описание прохождения части границ	Сведения о согласовании местоположения границ (согласовано/спорное)
от т.	до т.			
1	2	3	4	5
946	947	24,47	Согласовано	согласовано
947	948	0,70		
948	949	30,05		
949	950	22,74		
950	951	2,71		
951	946	28,54		

3. Сведения о характеристиках уточняемого земельного участка с кадастровым номером <u>23:42:0708006:707</u> :		
№ п/п	Наименование характеристики земельного участка	Значение характеристики
1	2	3
1.	Адрес земельного участка	—
1.1.	Сведения о местоположении земельного участка (при отсутствии адреса) в структурированном в соответствии с федеральной информационной адресной системой виде	Российская Федерация, Краснодарский край, Ейский р-н, Ейск г
1.2.	Дополнительные сведения о местоположении земельного участка	с/т Восход, участок 702
2.	Площадь земельного участка ± величина погрешности определения (вычисления) площади ($P \pm \Delta P$), м ²	750 ± 10,00
3.	Формула, примененная для вычисления предельной погрешности определения площади земельного участка, с подставленными значениями и итоговые (вычисленные) значения	$3,5 * 0,10 * \sqrt{(750,00)} = 10$
4.	Площадь земельного участка согласно сведениям Единого государственного реестра недвижимости (Ркад), м ²	750,00
5.	Оценка расхождения Р и Ркад ($P - P_{кад}$), м ²	0
6.	Предельный минимальный и максимальный размеры земельного участка (Рмин и Рмакс), м ²	Рмин = 300 Рмакс = 1 500
7.	Вид (виды) разрешенного использования	Для садоводства
7.1.	Дополнительные сведения об использовании земельного участка	—
8.	Кадастровый или иной государственный учетный номер (инвентарный) здания, сооружения, объекта незавершенного строительства, расположенного на земельном участке	—
9.	Сведения о земельных участках (землях общего пользования, территории общего пользования), посредством которых обеспечивается доступ	—
10.	Иные сведения	—
4. Пояснения к сведениям об уточняемом земельном участке с кадастровым номером <u>23:42:0708006:707</u> :		
1.	—	—

1. Сведения о характерных точках границ уточняемого земельного участка с кадастровым номером 23:42:0708006:710 :
 Система координат МСК-23, зона 1 Зона № 1

Обозначение характерных точек границ	Координаты, м				Метод определения координат	Формулы, примененные для расчета средней квадратической погрешности определения координат характерных точек границ (Mt), с подставленными в такие формулы значениями и итоговые (вычисленные) значения Mt, м	Описание закрепления точки
	содержатся в Едином государственном реестре недвижимости		определены в результате выполнения комплексных кадастровых работ				
	X	Y	X	Y			
1	2	3	4	5	6	7	8
480	—	—	658 317,85	1 324 909,69	Метод спутниковых геодезических измерений (определений)	—	Нет закрепления
481	—	—	658 318,10	1 324 930,05			
482	—	—	658 318,11	1 324 930,60			
483	—	—	658 292,66	1 324 930,22			
484	—	—	658 292,59	1 324 929,87			
485	—	—	658 292,20	1 324 901,09			
486	—	—	658 311,30	1 324 900,67			
487	—	—	658 311,38	1 324 909,72			
480	—	—	658 317,85	1 324 909,69			

2. Сведения о частях границ уточняемого земельного участка с кадастровым номером 23:42:0708006:710 :

Обозначение части границ		Горизонтальное проложение (S), м	Описание прохождения части границ	Сведения о согласовании местоположения границ (согласовано/спорное)
от т.	до т.			
1	2	3	4	5
480	481	20,36	Согласовано	согласовано
481	482	0,55		

1	2	3	4	5
482	483	25,45	Согласовано	согласовано
483	484	0,36		
484	485	28,78		
485	486	19,10		
486	487	9,05		
487	480	6,47		

3. Сведения о характеристиках уточняемого земельного участка с кадастровым номером 23:42:0708006:710 :

№ п/п	Наименование характеристики земельного участка	Значение характеристики
1	2	3
1.	Адрес земельного участка	—
1.1.	Сведения о местоположении земельного участка (при отсутствии адреса) в структурированном в соответствии с федеральной информационной адресной системой виде	Российская Федерация, Краснодарский край, Ейский р-н, Ейск г
1.2.	Дополнительные сведения о местоположении земельного участка	с/т Восход, участок 705
2.	Площадь земельного участка ± величина погрешности определения (вычисления) площади ($P \pm \Delta P$), м ²	697 ± 9,00
3.	Формула, примененная для вычисления предельной погрешности определения площади земельного участка, с подставленными значениями и итоговые (вычисленные) значения	$3,5*0,10*\sqrt{(697,00)} = 9$
4.	Площадь земельного участка согласно сведениям Единого государственного реестра недвижимости (Ркад), м ²	700,00
5.	Оценка расхождения Р и Ркад ($P - P_{кад}$), м ²	3
6.	Предельный минимальный и максимальный размеры земельного участка (Рмин и Рмакс), м ²	Рмин = 300 Рмакс = 1 500
7.	Вид (виды) разрешенного использования	для садоводства
7.1.	Дополнительные сведения об использовании земельного участка	—
8.	Кадастровый или иной государственный учетный номер (инвентарный) здания, сооружения, объекта незавершенного строительства, расположенного на земельном участке	23:42:0708006:1025
9.	Сведения о земельных участках (землях общего пользования, территории общего пользования), посредством которых обеспечивается доступ	—
10.	Иные сведения	—

4. Пояснения к сведениям об уточняемом земельном участке с кадастровым номером 23:42:0708006:710 :

1. _____

1. Сведения о характерных точках границ уточняемого земельного участка с кадастровым номером 23:42:0708006:711 :

Система координат МСК-23, зона 1 Зона № 1

Обозначение характерных точек границ	Координаты, м				Метод определения координат	Формулы, примененные для расчета средней квадратической погрешности определения координат характерных точек границ (Mt), с подставленными в такие формулы значениями и итоговые (вычисленные) значения Mt, м	Описание закрепления точки
	содержатся в Едином государственном реестре недвижимости		определены в результате выполнения комплексных кадастровых работ				
	X	Y	X	Y			
1	2	3	4	5	6	7	8
485	658 292,20	1 324 901,09	658 292,20	1 324 901,09	Метод спутниковых геодезических измерений (определений)	—	Нет закрепления
484	658 292,59	1 324 929,87	658 292,59	1 324 929,87			
942	658 271,35	1 324 929,58	658 271,35	1 324 929,58			
943	658 269,44	1 324 927,84	658 269,44	1 324 927,84			
944	658 268,10	1 324 925,16	658 268,10	1 324 925,16			
945	658 267,31	1 324 901,47	658 267,31	1 324 901,47			
485	658 292,20	1 324 901,09	658 292,20	1 324 901,09			

2. Сведения о частях границ уточняемого земельного участка с кадастровым номером 23:42:0708006:711 :

Обозначение части границ		Горизонтальное проложение (S), м	Описание прохождения части границ	Сведения о согласовании местоположения границ (согласовано/спорное)
от т.	до т.			
1	2	3	4	5
485	484	28,78	Согласовано	согласовано
484	942	21,24		
942	943	2,58		

1	2	3	4	5
943	944	3,00	Согласовано	согласовано
944	945	23,70		
945	485	24,89		

3. Сведения о характеристиках уточняемого земельного участка с кадастровым номером 23:42:0708006:711 :

№ п/п	Наименование характеристики земельного участка	Значение характеристики
1	2	3
1.	Адрес земельного участка	—
1.1.	Сведения о местоположении земельного участка (при отсутствии адреса) в структурированном в соответствии с федеральной информационной адресной системой виде	Российская Федерация, Краснодарский край, Ейский р-н, Ейск г
1.2.	Дополнительные сведения о местоположении земельного участка	с/т Восход, участок 706
2.	Площадь земельного участка ± величина погрешности определения (вычисления) площади ($P \pm \Delta P$), м ²	694 ± 9,00
3.	Формула, примененная для вычисления предельной погрешности определения площади земельного участка, с подставленными значениями и итоговые (вычисленные) значения	$3,5 * 0,10 * \sqrt{(694,00)} = 9$
4.	Площадь земельного участка согласно сведениям Единого государственного реестра недвижимости (Ркад), м ²	694,00
5.	Оценка расхождения Р и Ркад ($P - P_{кад}$), м ²	0
6.	Предельный минимальный и максимальный размеры земельного участка (Рмин и Рмакс), м ²	Рмин = 300 Рмакс = 1 500
7.	Вид (виды) разрешенного использования	Для садоводства
7.1.	Дополнительные сведения об использовании земельного участка	—
8.	Кадастровый или иной государственный учетный номер (инвентарный) здания, сооружения, объекта незавершенного строительства, расположенного на земельном участке	—
9.	Сведения о земельных участках (землях общего пользования, территории общего пользования), посредством которых обеспечивается доступ	—
10.	Иные сведения	—

4. Пояснения к сведениям об уточняемом земельном участке с кадастровым номером 23:42:0708006:711 :

1.	—
----	---

1. Сведения о характерных точках границ уточняемого земельного участка с кадастровым номером 23:42:0708006:713 :
 Система координат МСК-23, зона 1 Зона № 1

Обозначение характерных точек границ	Координаты, м				Метод определения координат	Формулы, примененные для расчета средней квадратической погрешности определения координат характерных точек границ (Mt), с подставленными в такие формулы значениями и итоговые (вычисленные) значения Mt, м	Описание закрепления точки
	содержатся в Едином государственном реестре недвижимости		определены в результате выполнения комплексных кадастровых работ				
	X	Y	X	Y			
1	2	3	4	5	6	7	8
855	658 238,29	1 324 901,58	658 238,29	1 324 901,58	Метод спутниковых геодезических измерений (определений)	—	Нет закрепления
939	658 239,05	1 324 929,49	658 239,05	1 324 929,49			
940	658 215,28	1 324 929,39	658 215,28	1 324 929,39			
941	658 215,27	1 324 929,02	658 215,27	1 324 929,02			
893	658 213,77	1 324 901,99	658 213,77	1 324 901,99			
855	658 238,29	1 324 901,58	658 238,29	1 324 901,58			

2. Сведения о частях границ уточняемого земельного участка с кадастровым номером 23:42:0708006:713 :

Обозначение части границ		Горизонтальное проложение (S), м	Описание прохождения части границ	Сведения о согласовании местоположения границ (согласовано/спорное)
от т.	до т.			
1	2	3	4	5
855	939	27,92	Согласовано	согласовано
939	940	23,77		
940	941	0,37		
941	893	27,07		
893	855	24,52		

3. Сведения о характеристиках уточняемого земельного участка с кадастровым номером 23:42:0708006:713 :

№ п/п	Наименование характеристики земельного участка	Значение характеристики
1	2	3

1	2	3
1.	Адрес земельного участка	—
1.1.	Сведения о местоположении земельного участка (при отсутствии адреса) в структурированном в соответствии с федеральной информационной адресной системой виде	Российская Федерация, Краснодарский край, Ейский р-н, Ейск г
1.2.	Дополнительные сведения о местоположении земельного участка	с/т Восход, участок 708
2.	Площадь земельного участка ± величина погрешности определения (вычисления) площади ($P \pm \Delta P$), м ²	668 ± 9,00
3.	Формула, примененная для вычисления предельной погрешности определения площади земельного участка, с подставленными значениями и итоговые (вычисленные) значения	$3,5 * 0,10 * \sqrt{(668,00)} = 9$
4.	Площадь земельного участка согласно сведениям Единого государственного реестра недвижимости (Ркад), м ²	668,00
5.	Оценка расхождения Р и Ркад (Р - Ркад), м ²	0
6.	Предельный минимальный и максимальный размеры земельного участка (Рмин и Рмакс), м ²	Рмин = 300 Рмакс = 1 500
7.	Вид (виды) разрешенного использования	Для садоводства
7.1.	Дополнительные сведения об использовании земельного участка	—
8.	Кадастровый или иной государственный учетный номер (инвентарный) здания, сооружения, объекта незавершенного строительства, расположенного на земельном участке	—
9.	Сведения о земельных участках (землях общего пользования, территории общего пользования), посредством которых обеспечивается доступ	—
10.	Иные сведения	—
4. Пояснения к сведениям об уточняемом земельном участке с кадастровым номером		23:42:0708006:713 :
1.	—	—

1. Сведения о характерных точках границ уточняемого земельного участка с кадастровым номером 23:42:0708006:715 :
 Система координат МСК-23, зона 1 Зона № 1

Обозначение характерных точек границ	Координаты, м				Метод определения координат	Формулы, примененные для расчета средней квадратической погрешности определения координат характерных точек границ (Mt), с подставленными в такие формулы значениями и итоговые (вычисленные) значения Mt, м	Описание закрепления точки
	содержатся в Едином государственном реестре недвижимости		определены в результате выполнения комплексных кадастровых работ				
	X	Y	X	Y			
1	2	3	4	5	6	7	8
598	—	—	658 184,45	1 324 902,57	Метод спутниковых геодезических измерений (определений)	—	Нет закрепления
638	—	—	658 184,81	1 324 930,10			
639	—	—	658 159,28	1 324 928,67			
640	—	—	658 159,04	1 324 902,90			
598	—	—	658 184,45	1 324 902,57			

2. Сведения о частях границ уточняемого земельного участка с кадастровым номером 23:42:0708006:715 :

Обозначение части границ		Горизонтальное проложение (S), м	Описание прохождения части границ	Сведения о согласовании местоположения границ (согласовано/спорное)
от т.	до т.			
1	2	3	4	5
598	638	27,53	Согласовано	согласовано
638	639	25,57		
639	640	25,77		
640	598	25,41		

3. Сведения о характеристиках уточняемого земельного участка с кадастровым номером 23:42:0708006:715 :

№ п/п	Наименование характеристики земельного участка	Значение характеристики
1	2	3

1	2	3
1.	Адрес земельного участка	—
1.1.	Сведения о местоположении земельного участка (при отсутствии адреса) в структурированном в соответствии с федеральной информационной адресной системой виде	Российская Федерация, Краснодарский край, Ейский р-н, Ейск г
1.2.	Дополнительные сведения о местоположении земельного участка	с/т Восход, участок 710
2.	Площадь земельного участка ± величина погрешности определения (вычисления) площади ($P \pm \Delta P$), м ²	679 ± 9,00
3.	Формула, примененная для вычисления предельной погрешности определения площади земельного участка, с подставленными значениями и итоговые (вычисленные) значения	$3,5 * 0,10 * \sqrt{(679,00)} = 9$
4.	Площадь земельного участка согласно сведениям Единого государственного реестра недвижимости (Ркад), м ²	650,00
5.	Оценка расхождения P и Ркад (P - Ркад), м ²	29
6.	Предельный минимальный и максимальный размеры земельного участка (Рмин и Рмакс), м ²	Рмин = 300 Рмакс = 1 500
7.	Вид (виды) разрешенного использования	Для садоводства
7.1.	Дополнительные сведения об использовании земельного участка	—
8.	Кадастровый или иной государственный учетный номер (инвентарный) здания, сооружения, объекта незавершенного строительства, расположенного на земельном участке	—
9.	Сведения о земельных участках (землях общего пользования, территории общего пользования), посредством которых обеспечивается доступ	—
10.	Иные сведения	—
4. Пояснения к сведениям об уточняемом земельном участке с кадастровым номером		23:42:0708006:715 :
1.	—	—

1. Сведения о характерных точках границ уточняемого земельного участка с кадастровым номером 23:42:0708006:716 :
 Система координат МСК-23, зона 1 Зона № 1

Обозначение характерных точек границ	Координаты, м				Метод определения координат	Формулы, примененные для расчета средней квадратической погрешности определения координат характерных точек границ (Mt), с подставленными в такие формулы значениями и итоговые (вычисленные) значения Mt, м	Описание закрепления точки
	содержатся в Едином государственном реестре недвижимости		определены в результате выполнения комплексных кадастровых работ				
	X	Y	X	Y			
1	2	3	4	5	6	7	8
935	658 640,18	1 324 917,43	658 640,18	1 324 917,43	Метод спутниковых геодезических измерений (определений)	—	Нет закрепления
778	658 639,73	1 324 931,15	658 639,73	1 324 931,15			
936	658 591,80	1 324 931,06	658 591,80	1 324 931,06			
937	658 591,71	1 324 918,19	658 591,71	1 324 918,19			
938	658 615,88	1 324 917,74	658 615,88	1 324 917,74			
935	658 640,18	1 324 917,43	658 640,18	1 324 917,43			

2. Сведения о частях границ уточняемого земельного участка с кадастровым номером 23:42:0708006:716 :

Обозначение части границ		Горизонтальное проложение (S), м	Описание прохождения части границ	Сведения о согласовании местоположения границ (согласовано/спорное)
от т.	до т.			
1	2	3	4	5
935	778	13,73	Согласовано	согласовано
778	936	47,93		
936	937	12,87		
937	938	24,17		
938	935	24,30		

3. Сведения о характеристиках уточняемого земельного участка с кадастровым номером 23:42:0708006:716 :

№ п/п	Наименование характеристики земельного участка	Значение характеристики
1	2	3

1	2	3
1.	Адрес земельного участка	—
1.1.	Сведения о местоположении земельного участка (при отсутствии адреса) в структурированном в соответствии с федеральной информационной адресной системой виде	Российская Федерация, Краснодарский край, Ейский р-н, Ейск г
1.2.	Дополнительные сведения о местоположении земельного участка	с/т Восход, участок 715
2.	Площадь земельного участка ± величина погрешности определения (вычисления) площади ($P \pm \Delta P$), м ²	642 ± 9,00
3.	Формула, примененная для вычисления предельной погрешности определения площади земельного участка, с подставленными значениями и итоговые (вычисленные) значения	$3,5 * 0,10 * \sqrt{(642,00)} = 9$
4.	Площадь земельного участка согласно сведениям Единого государственного реестра недвижимости (Ркад), м ²	645,00
5.	Оценка расхождения Р и Ркад ($P - P_{кад}$), м ²	3
6.	Предельный минимальный и максимальный размеры земельного участка (Рмин и Рмакс), м ²	Рмин = 300 Рмакс = 1 500
7.	Вид (виды) разрешенного использования	для садоводства
7.1.	Дополнительные сведения об использовании земельного участка	—
8.	Кадастровый или иной государственный учетный номер (инвентарный) здания, сооружения, объекта незавершенного строительства, расположенного на земельном участке	—
9.	Сведения о земельных участках (землях общего пользования, территории общего пользования), посредством которых обеспечивается доступ	—
10.	Иные сведения	—
4. Пояснения к сведениям об уточняемом земельном участке с кадастровым номером		23:42:0708006:716 :
1.	—	—

1. Сведения о характерных точках границ уточняемого земельного участка с кадастровым номером 23:42:0708006:717 :
 Система координат МСК-23, зона 1 Зона № 1

Обозначение характерных точек границ	Координаты, м				Метод определения координат	Формулы, примененные для расчета средней квадратической погрешности определения координат характерных точек границ (Mt), с подставленными в такие формулы значениями и итоговые (вычисленные) значения Mt, м	Описание закрепления точки
	содержатся в Едином государственном реестре недвижимости		определены в результате выполнения комплексных кадастровых работ				
	X	Y	X	Y			
1	2	3	4	5	6	7	8
927	658 695,10	1 324 916,39	658 695,10	1 324 916,39	Метод спутниковых геодезических измерений (определений)	—	Нет закрепления
928	658 695,21	1 324 928,68	658 695,21	1 324 928,68			
929	658 695,22	1 324 931,10	658 695,22	1 324 931,10			
930	658 691,52	1 324 931,15	658 691,52	1 324 931,15			
931	658 647,39	1 324 931,33	658 647,39	1 324 931,33			
932	658 645,08	1 324 928,91	658 645,08	1 324 928,91			
933	658 645,31	1 324 916,87	658 645,31	1 324 916,87			
934	658 670,20	1 324 916,75	658 670,20	1 324 916,75			
927	658 695,10	1 324 916,39	658 695,10	1 324 916,39			

2. Сведения о частях границ уточняемого земельного участка с кадастровым номером 23:42:0708006:717 :

Обозначение части границ		Горизонтальное проложение (S), м	Описание прохождения части границ	Сведения о согласовании местоположения границ (согласовано/спорное)
от т.	до т.			
1	2	3	4	5
927	928	12,29	Согласовано	согласовано
928	929	2,42		

1	2	3	4	5
929	930	3,70	Согласовано	согласовано
930	931	44,13		
931	932	3,35		
932	933	12,04		
933	934	24,89		
934	927	24,90		

3. Сведения о характеристиках уточняемого земельного участка с кадастровым номером 23:42:0708006:717 :

№ п/п	Наименование характеристики земельного участка	Значение характеристики
1	2	3
1.	Адрес земельного участка	—
1.1.	Сведения о местоположении земельного участка (при отсутствии адреса) в структурированном в соответствии с федеральной информационной адресной системой виде	Российская Федерация, Краснодарский край, Ейский р-н, Ейск г
1.2.	Дополнительные сведения о местоположении земельного участка	с/т Восход, участок 717
2.	Площадь земельного участка ± величина погрешности определения (вычисления) площади ($P \pm \Delta P$), м ²	724 ± 9,00
3.	Формула, примененная для вычисления предельной погрешности определения площади земельного участка, с подставленными значениями и итоговые (вычисленные) значения	$3,5*0,10*\sqrt{(724,00)} = 9$
4.	Площадь земельного участка согласно сведениям Единого государственного реестра недвижимости (Ркад), м ²	724,00
5.	Оценка расхождения Р и Ркад ($P - P_{кад}$), м ²	0
6.	Предельный минимальный и максимальный размеры земельного участка (Рмин и Рмакс), м ²	Рмин = 300 Рмакс = 1 500
7.	Вид (виды) разрешенного использования	Для садоводства
7.1.	Дополнительные сведения об использовании земельного участка	—
8.	Кадастровый или иной государственный учетный номер (инвентарный) здания, сооружения, объекта незавершенного строительства, расположенного на земельном участке	—
9.	Сведения о земельных участках (землях общего пользования, территории общего пользования), посредством которых обеспечивается доступ	—
10.	Иные сведения	—

4. Пояснения к сведениям об уточняемом земельном участке с кадастровым номером 23:42:0708006:717 :

1. _____

1. Сведения о характерных точках границ уточняемого земельного участка с кадастровым номером 23:42:0708006:719 :

Система координат МСК-23, зона 1 Зона № 1

Обозначение характерных точек границ	Координаты, м				Метод определения координат	Формулы, примененные для расчета средней квадратической погрешности определения координат характерных точек границ (Mt), с подставленными в такие формулы значениями и итоговые (вычисленные) значения Mt, м	Описание закрепления точки
	содержатся в Едином государственном реестре недвижимости		определены в результате выполнения комплексных кадастровых работ				
	X	Y	X	Y			
1	2	3	4	5	6	7	8
800	658 911,76	1 324 873,33	658 911,76	1 324 873,33	Метод спутниковых геодезических измерений (определений)	—	Нет закрепления
925	658 911,75	1 324 892,94	658 911,75	1 324 892,94			
926	658 886,85	1 324 893,93	658 886,85	1 324 893,93			
1012	658 885,89	1 324 874,04	658 885,89	1 324 874,04			
801	658 885,88	1 324 873,73	658 885,88	1 324 873,73			
800	658 911,76	1 324 873,33	658 911,76	1 324 873,33			

2. Сведения о частях границ уточняемого земельного участка с кадастровым номером 23:42:0708006:719 :

Обозначение части границ		Горизонтальное проложение (S), м	Описание прохождения части границ	Сведения о согласовании местоположения границ (согласовано/спорное)
от т.	до т.			
1	2	3	4	5
800	925	19,61	Согласовано	согласовано
925	926	24,92		
926	1012	19,91		
1012	801	0,31		
801	800	25,88	Согласовано	

3. Сведения о характеристиках уточняемого земельного участка с кадастровым номером <u>23:42:0708006:719</u> :		
№ п/п	Наименование характеристики земельного участка	Значение характеристики
1	2	3
1.	Адрес земельного участка	—
1.1.	Сведения о местоположении земельного участка (при отсутствии адреса) в структурированном в соответствии с федеральной информационной адресной системой виде	Российская Федерация, Краснодарский край, Ейский р-н, Ейск г
1.2.	Дополнительные сведения о местоположении земельного участка	с/т Восход, участок 2
2.	Площадь земельного участка ± величина погрешности определения (вычисления) площади ($P \pm \Delta P$), м ²	506 ± 8,00
3.	Формула, примененная для вычисления предельной погрешности определения площади земельного участка, с подставленными значениями и итоговые (вычисленные) значения	$3,5 * 0,10 * \sqrt{(506,00)} = 8$
4.	Площадь земельного участка согласно сведениям Единого государственного реестра недвижимости (Ркад), м ²	506,00
5.	Оценка расхождения Р и Ркад ($P - P_{кад}$), м ²	0
6.	Предельный минимальный и максимальный размеры земельного участка (Рмин и Рмакс), м ²	Рмин = 300 Рмакс = 1 500
7.	Вид (виды) разрешенного использования	Земельные участки садоводческих товариществ
7.1.	Дополнительные сведения об использовании земельного участка	—
8.	Кадастровый или иной государственный учетный номер (инвентарный) здания, сооружения, объекта незавершенного строительства, расположенного на земельном участке	—
9.	Сведения о земельных участках (землях общего пользования, территории общего пользования), посредством которых обеспечивается доступ	—
10.	Иные сведения	—
4. Пояснения к сведениям об уточняемом земельном участке с кадастровым номером <u>23:42:0708006:719</u> :		
1.	—	—

1. Сведения о характерных точках границ уточняемого земельного участка с кадастровым номером 23:42:0708006:720 :
 Система координат МСК-23, зона 1 Зона № 1

Обозначение характерных точек границ	Координаты, м				Метод определения координат	Формулы, примененные для расчета средней квадратической погрешности определения координат характерных точек границ (Mt), с подставленными в такие формулы значениями и итоговые (вычисленные) значения Mt, м	Описание закрепления точки
	содержатся в Едином государственном реестре недвижимости		определены в результате выполнения комплексных кадастровых работ				
	X	Y	X	Y			
1	2	3	4	5	6	7	8
800	—	—	658 911,76	1 324 873,33	Метод спутниковых геодезических измерений (определений)	—	Нет закрепления
801	—	—	658 885,88	1 324 873,73			
802	—	—	658 885,46	1 324 853,68			
803	—	—	658 885,78	1 324 853,68			
804	—	—	658 885,78	1 324 853,38			
805	—	—	658 911,08	1 324 853,40			
800	—	—	658 911,76	1 324 873,33			

2. Сведения о частях границ уточняемого земельного участка с кадастровым номером 23:42:0708006:720 :

Обозначение части границ		Горизонтальное проложение (S), м	Описание прохождения части границ	Сведения о согласовании местоположения границ (согласовано/спорное)
от т.	до т.			
1	2	3	4	5
800	801	25,88	Согласовано	согласовано
801	802	20,05		
802	803	0,32		
803	804	0,30		
804	805	25,30		
805	800	19,94		

3. Сведения о характеристиках уточняемого земельного участка с кадастровым номером <u>23:42:0708006:720</u> :		
№ п/п	Наименование характеристики земельного участка	Значение характеристики
1	2	3
1.	Адрес земельного участка	—
1.1.	Сведения о местоположении земельного участка (при отсутствии адреса) в структурированном в соответствии с федеральной информационной адресной системой виде	Российская Федерация, Краснодарский край, Ейский р-н, Ейск г
1.2.	Дополнительные сведения о местоположении земельного участка	с/т Восход, участок 3
2.	Площадь земельного участка ± величина погрешности определения (вычисления) площади ($P \pm \Delta P$), м ²	519 ± 8,00
3.	Формула, примененная для вычисления предельной погрешности определения площади земельного участка, с подставленными значениями и итоговые (вычисленные) значения	$3,5 * 0,10 * \sqrt{(519,00)} = 8$
4.	Площадь земельного участка согласно сведениям Единого государственного реестра недвижимости (Ркад), м ²	500,00
5.	Оценка расхождения Р и Ркад ($P - P_{кад}$), м ²	19
6.	Предельный минимальный и максимальный размеры земельного участка (Рмин и Рмакс), м ²	Рмин = 300 Рмакс = 1 500
7.	Вид (виды) разрешенного использования	Земельные участки садоводческих товариществ
7.1.	Дополнительные сведения об использовании земельного участка	—
8.	Кадастровый или иной государственный учетный номер (инвентарный) здания, сооружения, объекта незавершенного строительства, расположенного на земельном участке	23:42:0708006:919
9.	Сведения о земельных участках (землях общего пользования, территории общего пользования), посредством которых обеспечивается доступ	—
10.	Иные сведения	—
4. Пояснения к сведениям об уточняемом земельном участке с кадастровым номером <u>23:42:0708006:720</u> :		
1.	—	—

1. Сведения о характерных точках границ уточняемого земельного участка с кадастровым номером 23:42:0708006:721 :
 Система координат МСК-23, зона 1 Зона № 1

Обозначение характерных точек границ	Координаты, м				Метод определения координат	Формулы, примененные для расчета средней квадратической погрешности определения координат характерных точек границ (Mt), с подставленными в такие формулы значениями и итоговые (вычисленные) значения Mt, м	Описание закрепления точки
	содержатся в Едином государственном реестре недвижимости		определены в результате выполнения комплексных кадастровых работ				
	X	Y	X	Y			
1	2	3	4	5	6	7	8
600	—	—	658 208,94	1 324 861,68	Метод спутниковых геодезических измерений (определений)	—	Нет закрепления
601	—	—	658 208,94	1 324 862,28			
596	—	—	658 209,33	1 324 881,82			
599	—	—	658 184,29	1 324 882,39			Маркировка на здании (сооружении, заборе)
602	—	—	658 184,13	1 324 862,21			
600	—	—	658 208,94	1 324 861,68			
Нет закрепления							

2. Сведения о частях границ уточняемого земельного участка с кадастровым номером 23:42:0708006:721 :

Обозначение части границ		Горизонтальное проложение (S), м	Описание прохождения части границ	Сведения о согласовании местоположения границ (согласовано/спорное)
от т.	до т.			
1	2	3	4	5
600	601	0,60	Согласовано	согласовано
601	596	19,54		
596	599	25,05		
599	602	20,18		
602	600	24,82		
600	601	0,60		

3. Сведения о характеристиках уточняемого земельного участка с кадастровым номером 23:42:0708006:721 :

№ п/п	Наименование характеристики земельного участка	Значение характеристики
1	2	3

1	2	3
1.	Адрес земельного участка	—
1.1.	Сведения о местоположении земельного участка (при отсутствии адреса) в структурированном в соответствии с федеральной информационной адресной системой виде	Российская Федерация, Краснодарский край, Ейский р-н, Ейск г
1.2.	Дополнительные сведения о местоположении земельного участка	с/т Восход, участок 593
2.	Площадь земельного участка ± величина погрешности определения (вычисления) площади ($P \pm \Delta P$), м ²	503 ± 8,00
3.	Формула, примененная для вычисления предельной погрешности определения площади земельного участка, с подставленными значениями и итоговые (вычисленные) значения	$3,5 * 0,10 * \sqrt{(503,00)} = 8$
4.	Площадь земельного участка согласно сведениям Единого государственного реестра недвижимости (Ркад), м ²	500,00
5.	Оценка расхождения Р и Ркад ($P - P_{кад}$), м ²	3
6.	Предельный минимальный и максимальный размеры земельного участка (Рмин и Рмакс), м ²	Рмин = 300 Рмакс = 1 500
7.	Вид (виды) разрешенного использования	Для садоводства
7.1.	Дополнительные сведения об использовании земельного участка	—
8.	Кадастровый или иной государственный учетный номер (инвентарный) здания, сооружения, объекта незавершенного строительства, расположенного на земельном участке	—
9.	Сведения о земельных участках (землях общего пользования, территории общего пользования), посредством которых обеспечивается доступ	—
10.	Иные сведения	—
4. Пояснения к сведениям об уточняемом земельном участке с кадастровым номером		23:42:0708006:721 :
1.	—	—

Сведения об уточняемых земельных участках, необходимые для исправления реестровых ошибок в сведениях о местоположении их границ

1. Сведения о характерных точках границ уточняемого земельного участка с кадастровым номером 23:42:0708006:6 :
 Система координат МСК-23, зона 1 Зона № 1

Обозначение характерных точек границ	Координаты, м				Метод определения координат	Формулы, примененные для расчета средней квадратической погрешности определения координат характерных точек границ (Mt), с подставленными в такие формулы значениями и итоговые (вычисленные) значения Mt, м	Описание закрепления точки
	содержатся в Едином государственном реестре недвижимости		определены в результате выполнения комплексных кадастровых работ				
	X	Y	X	Y			
1	2	3	4	5	6	7	8
51	—	—	658 829,18	1 324 694,71	Метод спутниковых геодезических измерений (определений)	—	Нет закрепления
815	—	—	658 804,22	1 324 695,24			
816	658 804,34	1 324 694,52	658 804,34	1 324 694,52			
817	658 804,18	1 324 674,66	658 804,18	1 324 674,66			
52	658 829,34	1 324 674,42	658 829,34	1 324 674,42			
818	658 829,49	1 324 694,31	—	—			
51	—	—	658 829,18	1 324 694,71			
					—		

2. Сведения о частях границ уточняемого земельного участка с кадастровым номером 23:42:0708006:6 :

Обозначение части границ		Горизонтальное проложение (S), м	Описание прохождения части границ	Сведения о согласовании местоположения границ (согласовано/спорное)
от т.	до т.			
1	2	3	4	5
51	815	24,97	Согласовано	согласовано
815	816	0,73		
816	817	19,86		
817	52	25,16		
52	51	20,29		

3. Сведения о характеристиках уточняемого земельного участка с кадастровым номером 23:42:0708006:6 :

№ п/п	Наименование характеристики	Значение характеристики
1	2	3
1.	Адрес земельного участка	—
1.1.	Сведения о местоположении земельного участка (при отсутствии адреса) в структурированном в соответствии с федеральной информационной адресной системой виде	Российская Федерация, Краснодарский край, Ейский р-н, Ейск г
1.2.	Дополнительные сведения о местоположении земельного участка	с/т Восход, участок 95
2.	Площадь земельного участка ± величина погрешности определения (вычисления) площади ($P \pm \Delta P$), м ²	511 ± 8,00
3.	Формула, примененная для вычисления предельной погрешности определения площади земельного участка, с подставленными значениями и итоговые (вычисленные) значения	$3,5 * 0,10 * \sqrt{(511,00)} = 8$
4.	Площадь земельного участка согласно сведениям Единого государственного реестра недвижимости (Ркад), м ²	500,00
5.	Оценка расхождения Р и Ркад ($P - P_{кад}$), м ²	11
6.	Предельный минимальный и максимальный размеры земельного участка (Рмин и Рмакс), м ²	Рмин = Рмин = 300 Рмакс = Рмакс = 1 500
7.	Кадастровый или иной государственный учетный номер (инвентарный) здания, сооружения, объекта незавершенного строительства, расположенного на земельном участке	—
8.	Вид (виды) разрешенного использования	Для садоводства
8.1.	Дополнительные сведения об использовании земельного участка	—
9.	Сведения о земельных участках (землях общего пользования, территории общего пользования), посредством которых обеспечивается доступ	—
10.	Иные сведения	—

4. Пояснения к сведениям об уточняемом земельном участке с кадастровым номером 23:42:0708006:6 :

1.	—
----	---

1. Сведения о характерных точках границ уточняемого земельного участка с кадастровым номером 23:42:0708006:28 :
 Система координат МСК-23, зона 1 Зона № 1

Обозначение характерных точек границ	Координаты, м				Метод определения координат	Формулы, примененные для расчета средней квадратической погрешности определения координат характерных точек границ (Mt), с подставленными в такие формулы значениями и итоговые (вычисленные) значения Mt, м	Описание закрепления точки
	содержатся в Едином государственном реестре недвижимости		определены в результате выполнения комплексных кадастровых работ				
	X	Y	X	Y			
1	2	3	4	5	6	7	8
н8	—	—	658 884,27	1 324 733,73	Метод спутниковых геодезических измерений (определений)	$\sqrt{(0,07^2 + 0,07^2)} = 0,10$	Нет закрепления
28	—	—	658 859,28	1 324 734,10		—	
819	658 884,06	1 324 716,12	—	—		0,10	
820	658 884,30	1 324 736,12	—	—			
27	658 859,31	1 324 736,44	—	—			
821	658 859,06	1 324 716,44	658 859,06	1 324 716,44		—	
822	—	—	658 859,03	1 324 714,10			
11	—	—	658 884,11	1 324 713,71			
н8	—	—	658 884,27	1 324 733,73		$\sqrt{(0,07^2 + 0,07^2)} = 0,10$	

2. Сведения о частях границ уточняемого земельного участка с кадастровым номером 23:42:0708006:28 :

Обозначение части границ		Горизонтальное проложение (S), м	Описание прохождения части границ	Сведения о согласовании местоположения границ (согласовано/спорное)
от т.	до т.			
1	2	3	4	5
н8	28	24,99	Согласовано	согласовано
28	821	17,66		

1	2	3	4	5
821	822	2,34	Согласовано	согласовано
822	11	25,08		
11	н8	20,02		

3. Сведения о характеристиках уточняемого земельного участка с кадастровым номером 23:42:0708006:28 :

№ п/п	Наименование характеристики	Значение характеристики
1	2	3
1.	Адрес земельного участка	—
1.1.	Сведения о местоположении земельного участка (при отсутствии адреса) в структурированном в соответствии с федеральной информационной адресной системой виде	Российская Федерация, Краснодарский край, Ейский р-н, Ейск г
1.2.	Дополнительные сведения о местоположении земельного участка	с/т Восход, участок 43
2.	Площадь земельного участка ± величина погрешности определения (вычисления) площади ($P \pm \Delta P$), м ²	501 ± 8,00
3.	Формула, примененная для вычисления предельной погрешности определения площади земельного участка, с подставленными значениями и итоговые (вычисленные) значения	$3,5 * 0,10 * \sqrt{(501,00)} = 8$
4.	Площадь земельного участка согласно сведениям Единого государственного реестра недвижимости (Ркад), м ²	500,00
5.	Оценка расхождения Р и Ркад ($P - P_{кад}$), м ²	1
6.	Предельный минимальный и максимальный размеры земельного участка (Рмин и Рмакс), м ²	Рмин = Рмин = 300 Рмакс = Рмакс = 1 500
7.	Кадастровый или иной государственный учетный номер (инвентарный) здания, сооружения, объекта незавершенного строительства, расположенного на земельном участке	—
8.	Вид (виды) разрешенного использования	для садоводства
8.1.	Дополнительные сведения об использовании земельного участка	—
9.	Сведения о земельных участках (землях общего пользования, территории общего пользования), посредством которых обеспечивается доступ	—
10.	Иные сведения	—

4. Пояснения к сведениям об уточняемом земельном участке с кадастровым номером 23:42:0708006:28 :

1.	—
----	---

1. Сведения о характерных точках границ уточняемого земельного участка с кадастровым номером 23:42:0708006:39 :
 Система координат МСК-23, зона 1 Зона № 1

Обозначение характерных точек границ	Координаты, м				Метод определения координат	Формулы, примененные для расчета средней квадратической погрешности определения координат характерных точек границ (Mt), с подставленными в такие формулы значениями и итоговые (вычисленные) значения Mt, м	Описание закрепления точки
	содержатся в Едином государственном реестре недвижимости		определены в результате выполнения комплексных кадастровых работ				
	X	Y	X	Y			
1	2	3	4	5	6	7	8
823	—	—	658 909,80	1 324 773,56	Метод спутниковых геодезических измерений (определений)	—	Нет закрепления
824	—	—	658 884,67	1 324 773,99			
825	—	—	658 884,43	1 324 773,99			
7	—	—	658 884,42	1 324 753,75			
6	—	—	658 909,65	1 324 753,76			
826	658 909,66	1 324 755,87	658 909,66	1 324 755,87			
827	658 909,86	1 324 775,87	—	—			
828	658 884,71	1 324 776,21	—	—			
829	658 884,46	1 324 756,22	—	—			
823	—	—	658 909,80	1 324 773,56			
						0,10	
						—	

2. Сведения о частях границ уточняемого земельного участка с кадастровым номером 23:42:0708006:39 :

Обозначение части границ		Горизонтальное проложение (S), м	Описание прохождения части границ	Сведения о согласовании местоположения границ (согласовано/спорное)
от т.	до т.			
1	2	3	4	5

1	2	3	4	5
823	824	25,13	Согласовано	согласовано
824	825	0,24		
825	7	20,24		
7	6	25,23		
6	826	2,11		
826	823	17,69		

3. Сведения о характеристиках уточняемого земельного участка с кадастровым номером 23:42:0708006:39 :

№ п/п	Наименование характеристики	Значение характеристики
1	2	3
1.	Адрес земельного участка	—
1.1.	Сведения о местоположении земельного участка (при отсутствии адреса) в структурированном в соответствии с федеральной информационной адресной системой виде	Российская Федерация, Краснодарский край, Ейский р-н, Ейск г
1.2.	Дополнительные сведения о местоположении земельного участка	с/т Восход, участок 8
2.	Площадь земельного участка ± величина погрешности определения (вычисления) площади ($P \pm \Delta P$), м ²	507 ± 8,00
3.	Формула, примененная для вычисления предельной погрешности определения площади земельного участка, с подставленными значениями и итоговые (вычисленные) значения	$3,5*0,10*\sqrt{(507,00)} = 8$
4.	Площадь земельного участка согласно сведениям Единого государственного реестра недвижимости (Ркад), м ²	504,00
5.	Оценка расхождения Р и Ркад ($P - P_{кад}$), м ²	3
6.	Предельный минимальный и максимальный размеры земельного участка (Рмин и Рмакс), м ²	Рмин = Рмин = 300 Рмакс = Рмакс = 1 500
7.	Кадастровый или иной государственный учетный номер (инвентарный) здания, сооружения, объекта незавершенного строительства, расположенного на земельном участке	—
8.	Вид (виды) разрешенного использования	Для садоводства
8.1.	Дополнительные сведения об использовании земельного участка	—
9.	Сведения о земельных участках (землях общего пользования, территории общего пользования), посредством которых обеспечивается доступ	—
10.	Иные сведения	—

4. Пояснения к сведениям об уточняемом земельном участке с кадастровым номером 23:42:0708006:39 :

1.	—
----	---

1. Сведения о характерных точках границ уточняемого земельного участка с кадастровым номером 23:42:0708006:75 :

Система координат МСК-23, зона 1 Зона № 1

Обозначение характерных точек границ	Координаты, м				Метод определения координат	Формулы, примененные для расчета средней квадратической погрешности определения координат характерных точек границ (Mt), с подставленными в такие формулы значениями и итоговые (вычисленные) значения Mt, м	Описание закрепления точки
	содержатся в Едином государственном реестре недвижимости		определены в результате выполнения комплексных кадастровых работ				
	X	Y	X	Y			
1	2	3	4	5	6	7	8
58	—	—	658 828,63	1 324 594,80	Метод спутниковых геодезических измерений (определений)	—	Нет закрепления
85	—	—	658 803,09	1 324 595,25			
830	658 803,06	1 324 575,21	658 803,06	1 324 575,21			
60	658 828,48	1 324 574,92	658 828,48	1 324 574,92			
831	658 828,44	1 324 594,67	—	—			
832	658 803,15	1 324 595,41	—	—			
58	—	—	658 828,63	1 324 594,80			
					0,10		
					—		

2. Сведения о частях границ уточняемого земельного участка с кадастровым номером 23:42:0708006:75 :

Обозначение части границ		Горизонтальное проложение (S), м	Описание прохождения части границ	Сведения о согласовании местоположения границ (согласовано/спорное)
от т.	до т.			
1	2	3	4	5
58	85	25,54	Согласовано	согласовано
85	830	20,04		
830	60	25,42		

1	2	3	4	5
60	58	19,88	Согласовано	согласовано
3. Сведения о характеристиках уточняемого земельного участка с кадастровым номером				23:42:0708006:75
№ п/п	Наименование характеристики		Значение характеристики	
1	2		3	
1.	Адрес земельного участка		—	
1.1.	Сведения о местоположении земельного участка (при отсутствии адреса) в структурированном в соответствии с федеральной информационной адресной системой виде		Российская Федерация, Краснодарский край, Ейский р-н, Ейск г	
1.2.	Дополнительные сведения о местоположении земельного участка		с/т Восход, участок 105	
2.	Площадь земельного участка ± величина погрешности определения (вычисления) площади ($P \pm \Delta P$), м ²		509 ± 8,00	
3.	Формула, примененная для вычисления предельной погрешности определения площади земельного участка, с подставленными значениями и итоговые (вычисленные) значения		$3,5 * 0,10 * \sqrt{(509,00)} = 8$	
4.	Площадь земельного участка согласно сведениям Единого государственного реестра недвижимости (Ркад), м ²		506,00	
5.	Оценка расхождения Р и Ркад ($P - P_{кад}$), м ²		3	
6.	Предельный минимальный и максимальный размеры земельного участка (Рмин и Рмакс), м ²		Рмин = Рмин = 300 Рмакс = Рмакс = 1 500	
7.	Кадастровый или иной государственный учетный номер (инвентарный) здания, сооружения, объекта незавершенного строительства, расположенного на земельном участке		—	
8.	Вид (виды) разрешенного использования		Земельные участки садоводческих товариществ	
8.1.	Дополнительные сведения об использовании земельного участка		—	
9.	Сведения о земельных участках (землях общего пользования, территории общего пользования), посредством которых обеспечивается доступ		—	
10.	Иные сведения		—	
4. Пояснения к сведениям об уточняемом земельном участке с кадастровым номером				23:42:0708006:75
1.			—	

1. Сведения о характерных точках границ уточняемого земельного участка с кадастровым номером 23:42:0708006:133 :
 Система координат МСК-23, зона 1 Зона № 1

Обозначение характерных точек границ	Координаты, м				Метод определения координат	Формулы, примененные для расчета средней квадратической погрешности определения координат характерных точек границ (Mt), с подставленными в такие формулы значениями и итоговые (вычисленные) значения Mt, м	Описание закрепления точки
	содержатся в Едином государственном реестре недвижимости		определены в результате выполнения комплексных кадастровых работ				
	X	Y	X	Y			
1	2	3	4	5	6	7	8
833	658 613,50	1 324 677,41	658 613,50	1 324 677,41	Метод спутниковых геодезических измерений (определений)	—	Нет закрепления
834	658 588,33	1 324 677,42	658 588,33	1 324 677,42			
835	658 587,95	1 324 657,47	658 587,95	1 324 657,47			
836	—	—	658 588,52	1 324 656,94			
837	658 613,20	1 324 657,26	658 613,20	1 324 657,26			
833	658 613,50	1 324 677,41	658 613,50	1 324 677,41			

2. Сведения о частях границ уточняемого земельного участка с кадастровым номером 23:42:0708006:133 :

Обозначение части границ		Горизонтальное проложение (S), м	Описание прохождения части границ	Сведения о согласовании местоположения границ (согласовано/спорное)
от т.	до т.			
1	2	3	4	5
833	834	25,17	Согласовано	согласовано
834	835	19,95		
835	836	0,78		
836	837	24,68		
837	833	20,15		

3. Сведения о характеристиках уточняемого земельного участка с кадастровым номером 23:42:0708006:133 :

№ п/п	Наименование характеристики	Значение характеристики
1	2	3

1	2	3
1.	Адрес земельного участка	—
1.1.	Сведения о местоположении земельного участка (при отсутствии адреса) в структурированном в соответствии с федеральной информационной адресной системой виде	Российская Федерация, Краснодарский край, Ейский р-н, Ейск г
1.2.	Дополнительные сведения о местоположении земельного участка	с/т Восход, участок 289
2.	Площадь земельного участка ± величина погрешности определения (вычисления) площади ($P \pm \Delta P$), м ²	512 ± 8,00
3.	Формула, примененная для вычисления предельной погрешности определения площади земельного участка, с подставленными значениями и итоговые (вычисленные) значения	$3,5 * 0,10 * \sqrt{(512,00)} = 8$
4.	Площадь земельного участка согласно сведениям Единого государственного реестра недвижимости (Ркад), м ²	505,00
5.	Оценка расхождения Р и Ркад ($P - P_{кад}$), м ²	7
6.	Предельный минимальный и максимальный размеры земельного участка (Рмин и Рмакс), м ²	Рмин = Рмин = 300 Рмакс = Рмакс = 1 500
7.	Кадастровый или иной государственный учетный номер (инвентарный) здания, сооружения, объекта незавершенного строительства, расположенного на земельном участке	23:42:0708006:762
8.	Вид (виды) разрешенного использования	Земельные участки садоводческих товариществ
8.1.	Дополнительные сведения об использовании земельного участка	—
9.	Сведения о земельных участках (землях общего пользования, территории общего пользования), посредством которых обеспечивается доступ	—
10.	Иные сведения	—
4. Пояснения к сведениям об уточняемом земельном участке с кадастровым номером		23:42:0708006:133
1.	—	—

1. Сведения о характерных точках границ уточняемого земельного участка с кадастровым номером 23:42:0708006:140 :
 Система координат МСК-23, зона 1 Зона № 1

Обозначение характерных точек границ	Координаты, м				Метод определения координат	Формулы, примененные для расчета средней квадратической погрешности определения координат характерных точек границ (Mt), с подставленными в такие формулы значениями и итоговые (вычисленные) значения Mt, м	Описание закрепления точки
	содержатся в Едином государственном реестре недвижимости		определены в результате выполнения комплексных кадастровых работ				
	X	Y	X	Y			
1	2	3	4	5	6	7	8
1296	658 610,91	1 324 497,15	658 610,91	1 324 497,15	Метод спутниковых геодезических измерений (определений)	—	Нет закрепления
220	658 610,93	1 324 499,38	658 610,93	1 324 499,38			
221	658 586,52	1 324 499,61	658 586,52	1 324 499,61			
1073	658 586,34	1 324 477,89	658 586,34	1 324 477,89			
1072	658 611,07	1 324 477,58	658 611,07	1 324 477,58			
1296	658 610,91	1 324 497,15	658 610,91	1 324 497,15			

2. Сведения о частях границ уточняемого земельного участка с кадастровым номером 23:42:0708006:140 :

Обозначение части границ		Горизонтальное проложение (S), м	Описание прохождения части границ	Сведения о согласовании местоположения границ (согласовано/спорное)
от т.	до т.			
1	2	3	4	5
1296	220	2,23	— Согласовано	согласовано
220	221	24,41		
221	1073	21,72		
1073	1072	24,73		
1072	1296	19,57		

3. Сведения о характеристиках уточняемого земельного участка с кадастровым номером 23:42:0708006:140 :

№ п/п	Наименование характеристики	Значение характеристики
1	2	3

1	2	3
1.	Адрес земельного участка	—
1.1.	Сведения о местоположении земельного участка (при отсутствии адреса) в структурированном в соответствии с федеральной информационной адресной системой виде	Российская Федерация, Краснодарский край, Ейский р-н, Ейск г
1.2.	Дополнительные сведения о местоположении земельного участка	с/т Восход, участок 307
2.	Площадь земельного участка ± величина погрешности определения (вычисления) площади ($P \pm \Delta P$), м ²	534 ± 8,00
3.	Формула, примененная для вычисления предельной погрешности определения площади земельного участка, с подставленными значениями и итоговые (вычисленные) значения	$3,5 * 0,10 * \sqrt{(534,00)} = 8$
4.	Площадь земельного участка согласно сведениям Единого государственного реестра недвижимости (Ркад), м ²	534,00
5.	Оценка расхождения Р и Ркад ($P - P_{кад}$), м ²	0
6.	Предельный минимальный и максимальный размеры земельного участка (Рмин и Рмакс), м ²	Рмин = Рмин = 300 Рмакс = Рмакс = 1 500
7.	Кадастровый или иной государственный учетный номер (инвентарный) здания, сооружения, объекта незавершенного строительства, расположенного на земельном участке	23:42:0708006:914
8.	Вид (виды) разрешенного использования	Земельные участки садоводческих товариществ
8.1.	Дополнительные сведения об использовании земельного участка	—
9.	Сведения о земельных участках (землях общего пользования, территории общего пользования), посредством которых обеспечивается доступ	—
10.	Иные сведения	—
4. Пояснения к сведениям об уточняемом земельном участке с кадастровым номером		23:42:0708006:140 :
1.	—	—

1. Сведения о характерных точках границ уточняемого земельного участка с кадастровым номером 23:42:0708006:153 :
 Система координат МСК-23, зона 1 Зона № 1

Обозначение характерных точек границ	Координаты, м				Метод определения координат	Формулы, примененные для расчета средней квадратической погрешности определения координат характерных точек границ (Mt), с подставленными в такие формулы значениями и итоговые (вычисленные) значения Mt, м	Описание закрепления точки
	содержатся в Едином государственном реестре недвижимости		определены в результате выполнения комплексных кадастровых работ				
	X	Y	X	Y			
1	2	3	4	5	6	7	8
838	—	—	658 559,62	1 324 657,91	Метод спутниковых геодезических измерений (определений)	—	Нет закрепления
839	658 558,83	1 324 657,93	658 558,83	1 324 657,93			
840	658 533,83	1 324 658,25	658 533,83	1 324 658,25			
797	658 533,57	1 324 638,25	658 533,57	1 324 638,25			
841	658 558,57	1 324 637,93	—	—			
796	—	—	658 558,97	1 324 637,96			
838	—	—	658 559,62	1 324 657,91			
					0,10		
					—		

2. Сведения о частях границ уточняемого земельного участка с кадастровым номером 23:42:0708006:153 :

Обозначение части границ		Горизонтальное проложение (S), м	Описание прохождения части границ	Сведения о согласовании местоположения границ (согласовано/спорное)
от т.	до т.			
1	2	3	4	5
838	839	0,79	Согласовано	согласовано
839	840	25,00		
840	797	20,00		
797	796	25,40		
796	838	19,96		

3. Сведения о характеристиках уточняемого земельного участка с кадастровым номером 23:42:0708006:153 :

№ п/п	Наименование характеристики	Значение характеристики
1	2	3
1.	Адрес земельного участка	—
1.1.	Сведения о местоположении земельного участка (при отсутствии адреса) в структурированном в соответствии с федеральной информационной адресной системой виде	Российская Федерация, Краснодарский край, Ейский р-н, Ейск г
1.2.	Дополнительные сведения о местоположении земельного участка	с/т Восход, участок 339
2.	Площадь земельного участка ± величина погрешности определения (вычисления) площади ($P \pm \Delta P$), м ²	512 ± 8,00
3.	Формула, примененная для вычисления предельной погрешности определения площади земельного участка, с подставленными значениями и итоговые (вычисленные) значения	$3,5 * 0,10 * \sqrt{(512,00)} = 8$
4.	Площадь земельного участка согласно сведениям Единого государственного реестра недвижимости (Ркад), м ²	500,00
5.	Оценка расхождения Р и Ркад ($P - P_{кад}$), м ²	12
6.	Предельный минимальный и максимальный размеры земельного участка (Рмин и Рмакс), м ²	Рмин = Рмин = 300 Рмакс = Рмакс = 1 500
7.	Кадастровый или иной государственный учетный номер (инвентарный) здания, сооружения, объекта незавершенного строительства, расположенного на земельном участке	—
8.	Вид (виды) разрешенного использования	для садоводства
8.1.	Дополнительные сведения об использовании земельного участка	—
9.	Сведения о земельных участках (землях общего пользования, территории общего пользования), посредством которых обеспечивается доступ	—
10.	Иные сведения	—

4. Пояснения к сведениям об уточняемом земельном участке с кадастровым номером 23:42:0708006:153 :

1.	—
----	---

1. Сведения о характерных точках границ уточняемого земельного участка с кадастровым номером 23:42:0708006:154 :
 Система координат МСК-23, зона 1 Зона № 1

Обозначение характерных точек границ	Координаты, м				Метод определения координат	Формулы, примененные для расчета средней квадратической погрешности определения координат характерных точек границ (Mt), с подставленными в такие формулы значениями и итоговые (вычисленные) значения Mt, м	Описание закрепления точки
	содержатся в Едином государственном реестре недвижимости		определены в результате выполнения комплексных кадастровых работ				
	X	Y	X	Y			
1	2	3	4	5	6	7	8
318	—	—	658 529,66	1 324 638,40	Метод спутниковых геодезических измерений (определений)	—	Нет закрепления
317	—	—	658 505,52	1 324 638,65			
320	—	—	658 504,82	1 324 618,45			
319	—	—	658 529,45	1 324 618,25		0,10	
842	658 529,45	1 324 619,40	658 529,45	1 324 619,40			
843	658 504,45	1 324 619,68	—	—		—	
844	658 504,67	1 324 639,68	—	—			
314	658 529,67	1 324 639,40	—	—			
318	—	—	658 529,66	1 324 638,40			

2. Сведения о частях границ уточняемого земельного участка с кадастровым номером 23:42:0708006:154 :

Обозначение части границ		Горизонтальное проложение (S), м	Описание прохождения части границ	Сведения о согласовании местоположения границ (согласовано/спорное)
от т.	до т.			
1	2	3	4	5
318	317	24,14	Согласовано	согласовано
317	320	20,21		

1	2	3	4	5
320	319	24,63	Согласовано	согласовано
319	842	1,15		
842	318	19,00		

3. Сведения о характеристиках уточняемого земельного участка с кадастровым номером 23:42:0708006:154 :

№ п/п	Наименование характеристики	Значение характеристики
1	2	3
1.	Адрес земельного участка	—
1.1.	Сведения о местоположении земельного участка (при отсутствии адреса) в структурированном в соответствии с федеральной информационной адресной системой виде	Российская Федерация, Краснодарский край, Ейский р-н, Ейск г
1.2.	Дополнительные сведения о местоположении земельного участка	с/т Восход, участок 342
2.	Площадь земельного участка ± величина погрешности определения (вычисления) площади ($P \pm \Delta P$), м ²	492 ± 8,00
3.	Формула, примененная для вычисления предельной погрешности определения площади земельного участка, с подставленными значениями и итоговые (вычисленные) значения	$3,5 * 0,10 * \sqrt{(492,00)} = 8$
4.	Площадь земельного участка согласно сведениям Единого государственного реестра недвижимости (Ркад), м ²	500,00
5.	Оценка расхождения Р и Ркад ($P - P_{кад}$), м ²	8
6.	Предельный минимальный и максимальный размеры земельного участка (Рмин и Рмакс), м ²	Рмин = Рмин = 300 Рмакс = Рмакс = 1 500
7.	Кадастровый или иной государственный учетный номер (инвентарный) здания, сооружения, объекта незавершенного строительства, расположенного на земельном участке	—
8.	Вид (виды) разрешенного использования	для садоводства
8.1.	Дополнительные сведения об использовании земельного участка	—
9.	Сведения о земельных участках (землях общего пользования, территории общего пользования), посредством которых обеспечивается доступ	—
10.	Иные сведения	—

4. Пояснения к сведениям об уточняемом земельном участке с кадастровым номером 23:42:0708006:154 :

1.	—
----	---

1. Сведения о характерных точках границ уточняемого земельного участка с кадастровым номером 23:42:0708006:191 :
 Система координат МСК-23, зона 1 Зона № 1

Обозначение характерных точек границ	Координаты, м				Метод определения координат	Формулы, примененные для расчета средней квадратической погрешности определения координат характерных точек границ (Mt), с подставленными в такие формулы значениями и итоговые (вычисленные) значения Mt, м	Описание закрепления точки
	содержатся в Едином государственном реестре недвижимости		определены в результате выполнения комплексных кадастровых работ				
	X	Y	X	Y			
1	2	3	4	5	6	7	8
845	—	—	658 423,60	1 324 719,48	Метод спутниковых геодезических измерений (определений)	—	Нет закрепления
398	—	—	658 398,00	1 324 719,96			
401	658 397,99	1 324 700,15	658 397,99	1 324 700,15			
846	658 423,05	1 324 699,48	658 423,05	1 324 699,48			
847	658 423,60	1 324 719,47	—	—			
848	658 398,00	1 324 719,95	—	—			
845	—	—	658 423,60	1 324 719,48			
						0,10	
						—	

2. Сведения о частях границ уточняемого земельного участка с кадастровым номером 23:42:0708006:191 :

Обозначение части границ		Горизонтальное проложение (S), м	Описание прохождения части границ	Сведения о согласовании местоположения границ (согласовано/спорное)
от т.	до т.			
1	2	3	4	5
845	398	25,60	Согласовано	согласовано
398	401	19,81		
401	846	25,07		
846	845	20,01		

3. Сведения о характеристиках уточняемого земельного участка с кадастровым номером 23:42:0708006:191 :

№ п/п	Наименование характеристики	Значение характеристики
-------	-----------------------------	-------------------------

1	2	3
1.	Адрес земельного участка	—
1.1.	Сведения о местоположении земельного участка (при отсутствии адреса) в структурированном в соответствии с федеральной информационной адресной системой виде	Российская Федерация, Краснодарский край, Ейский р-н, Ейск г
1.2.	Дополнительные сведения о местоположении земельного участка	с/т Восход, участок 425
2.	Площадь земельного участка ± величина погрешности определения (вычисления) площади ($P \pm \Delta P$), м ²	504 ± 8,00
3.	Формула, примененная для вычисления предельной погрешности определения площади земельного участка, с подставленными значениями и итоговые (вычисленные) значения	$3,5 * 0,10 * \sqrt{(504,00)} = 8$
4.	Площадь земельного участка согласно сведениям Единого государственного реестра недвижимости (Ркад), м ²	504,00
5.	Оценка расхождения P и Ркад (P - Ркад), м ²	0
6.	Предельный минимальный и максимальный размеры земельного участка (Рмин и Рмакс), м ²	Рмин = Рмин = 300 Рмакс = Рмакс = 1 500
7.	Кадастровый или иной государственный учетный номер (инвентарный) здания, сооружения, объекта незавершенного строительства, расположенного на земельном участке	23:42:0708006:865
8.	Вид (виды) разрешенного использования	Для садоводства
8.1.	Дополнительные сведения об использовании земельного участка	—
9.	Сведения о земельных участках (землях общего пользования, территории общего пользования), посредством которых обеспечивается доступ	—
10.	Иные сведения	—
4. Пояснения к сведениям об уточняемом земельном участке с кадастровым номером		23:42:0708006:191 :
1.	—	—

1. Сведения о характерных точках границ уточняемого земельного участка с кадастровым номером 23:42:0708006:229 :
 Система координат МСК-23, зона 1 Зона № 1

Обозначение характерных точек границ	Координаты, м				Метод определения координат	Формулы, примененные для расчета средней квадратической погрешности определения координат характерных точек границ (Mt), с подставленными в такие формулы значениями и итоговые (вычисленные) значения Mt, м	Описание закрепления точки		
	содержатся в Едином государственном реестре недвижимости		определены в результате выполнения комплексных кадастровых работ						
	X	Y	X	Y					
1	2	3	4	5	6	7	8		
426	—	—	658 344,11	1 324 740,52	Метод спутниковых геодезических измерений (определений)	—	Нет закрепления		
424	658 344,71	1 324 761,21	658 344,71	1 324 761,21					
849	658 319,81	1 324 761,39	658 319,81	1 324 761,39					
850	658 319,55	1 324 741,39	658 319,55	1 324 741,39		0,10	Маркировка на здании (сооружении, заборе)		
851	658 344,45	1 324 741,07	—	—					
466	—	—	658 319,55	1 324 741,14				—	Нет закрепления
426	—	—	658 344,11	1 324 740,52					

2. Сведения о частях границ уточняемого земельного участка с кадастровым номером 23:42:0708006:229 :

Обозначение части границ		Горизонтальное проложение (S), м	Описание прохождения части границ	Сведения о согласовании местоположения границ (согласовано/спорное)
от т.	до т.			
1	2	3	4	5
426	424	20,70	Согласовано	согласовано
424	849	24,90		
849	850	20,00		
850	466	0,25		
466	426	24,57		
426	424	20,70		

3. Сведения о характеристиках уточняемого земельного участка с кадастровым номером		23:42:0708006:229
№ п/п	Наименование характеристики	Значение характеристики
1	2	3
1.	Адрес земельного участка	—
1.1.	Сведения о местоположении земельного участка (при отсутствии адреса) в структурированном в соответствии с федеральной информационной адресной системой виде	Российская Федерация, Краснодарский край, Ейский р-н, Ейск г
1.2.	Дополнительные сведения о местоположении земельного участка	с/т Восход, участок 514
2.	Площадь земельного участка ± величина погрешности определения (вычисления) площади ($P \pm \Delta P$), м ²	506 ± 8,00
3.	Формула, примененная для вычисления предельной погрешности определения площади земельного участка, с подставленными значениями и итоговые (вычисленные) значения	$3,5 * 0,10 * \sqrt{(506,00)} = 8$
4.	Площадь земельного участка согласно сведениям Единого государственного реестра недвижимости (Ркад), м ²	500,00
5.	Оценка расхождения Р и Ркад ($P - P_{кад}$), м ²	6
6.	Предельный минимальный и максимальный размеры земельного участка (Рмин и Рмакс), м ²	Рмин = Рмин = 300 Рмакс = Рмакс = 1 500
7.	Кадастровый или иной государственный учетный номер (инвентарный) здания, сооружения, объекта незавершенного строительства, расположенного на земельном участке	—
8.	Вид (виды) разрешенного использования	Для садоводства
8.1.	Дополнительные сведения об использовании земельного участка	—
9.	Сведения о земельных участках (землях общего пользования, территории общего пользования), посредством которых обеспечивается доступ	—
10.	Иные сведения	—
4. Пояснения к сведениям об уточняемом земельном участке с кадастровым номером		23:42:0708006:229
1.	—	—

1. Сведения о характерных точках границ уточняемого земельного участка с кадастровым номером 23:42:0708006:239 :
 Система координат МСК-23, зона 1 Зона № 1

Обозначение характерных точек границ	Координаты, м				Метод определения координат	Формулы, примененные для расчета средней квадратической погрешности определения координат характерных точек границ (Mt), с подставленными в такие формулы значениями и итоговые (вычисленные) значения Mt, м	Описание закрепления точки
	содержатся в Едином государственном реестре недвижимости		определены в результате выполнения комплексных кадастровых работ				
	X	Y	X	Y			
1	2	3	4	5	6	7	8
852	658 262,83	1 324 881,58	658 262,83	1 324 881,58	Метод спутниковых геодезических измерений (определений)	—	Угол забора (изгороди, ограды)
853	658 262,84	1 324 902,02	658 262,84	1 324 902,02			Закрепление отсутствует
854	658 238,31	1 324 902,44	658 238,31	1 324 902,44			
855	658 238,29	1 324 901,58	658 238,29	1 324 901,58			Нет закрепления
856	658 237,80	1 324 881,79	658 237,80	1 324 881,79			
756	658 237,83	1 324 881,86	658 237,83	1 324 881,86			
852	658 262,83	1 324 881,58	658 262,83	1 324 881,58			

2. Сведения о частях границ уточняемого земельного участка с кадастровым номером 23:42:0708006:239 :

Обозначение части границ		Горизонтальное проложение (S), м	Описание прохождения части границ	Сведения о согласовании местоположения границ (согласовано/спорное)
от т.	до т.			
1	2	3	4	5
852	853	20,44	Согласовано	согласовано
853	854	24,53		
854	855	0,86		
855	856	19,80		
856	756	0,08		
756	852	25,00		

3. Сведения о характеристиках уточняемого земельного участка с кадастровым номером 23:42:0708006:239 :

№ п/п	Наименование характеристики	Значение характеристики
1	2	3
1.	Адрес земельного участка	—
1.1.	Сведения о местоположении земельного участка (при отсутствии адреса) в структурированном в соответствии с федеральной информационной адресной системой виде	Российская Федерация, Краснодарский край, Ейский р-н, Ейск г
1.2.	Дополнительные сведения о местоположении земельного участка	с/т Восход, участок 545
2.	Площадь земельного участка ± величина погрешности определения (вычисления) площади ($P \pm \Delta P$), м ²	508 ± 8,00
3.	Формула, примененная для вычисления предельной погрешности определения площади земельного участка, с подставленными значениями и итоговые (вычисленные) значения	$3,5 * 0,10 * \sqrt{(508,00)} = 8$
4.	Площадь земельного участка согласно сведениям Единого государственного реестра недвижимости (Ркад), м ²	508,00
5.	Оценка расхождения Р и Ркад ($P - P_{кад}$), м ²	0
6.	Предельный минимальный и максимальный размеры земельного участка (Рмин и Рмакс), м ²	Рмин = Рмин = 300 Рмакс = Рмакс = 1 500
7.	Кадастровый или иной государственный учетный номер (инвентарный) здания, сооружения, объекта незавершенного строительства, расположенного на земельном участке	—
8.	Вид (виды) разрешенного использования	для садоводства
8.1.	Дополнительные сведения об использовании земельного участка	—
9.	Сведения о земельных участках (землях общего пользования, территории общего пользования), посредством которых обеспечивается доступ	—
10.	Иные сведения	—

4. Пояснения к сведениям об уточняемом земельном участке с кадастровым номером 23:42:0708006:239 :

1.	—
----	---

1. Сведения о характерных точках границ уточняемого земельного участка с кадастровым номером 23:42:0708006:298 :
 Система координат МСК-23, зона 1 Зона № 1

Обозначение характерных точек границ	Координаты, м				Метод определения координат	Формулы, примененные для расчета средней квадратической погрешности определения координат характерных точек границ (Mt), с подставленными в такие формулы значениями и итоговые (вычисленные) значения Mt, м	Описание закрепления точки
	содержатся в Едином государственном реестре недвижимости		определены в результате выполнения комплексных кадастровых работ				
	X	Y	X	Y			
1	2	3	4	5	6	7	8
857	—	—	658 127,14	1 324 787,10	Метод спутниковых геодезических измерений (определений)	—	Нет закрепления
691	—	—	658 127,19	1 324 803,39			
690	—	—	658 127,28	1 324 816,38			
732	—	—	658 110,49	1 324 816,59			
858	—	—	658 109,79	1 324 787,26			
857	—	—	658 127,14	1 324 787,10			

2. Сведения о частях границ уточняемого земельного участка с кадастровым номером 23:42:0708006:298 :

Обозначение части границ		Горизонтальное проложение (S), м	Описание прохождения части границ	Сведения о согласовании местоположения границ (согласовано/спорное)
от т.	до т.			
1	2	3	4	5
857	691	16,29	Согласовано	согласовано
691	690	12,99		
690	732	16,79		
732	858	29,34		
858	857	17,35		

3. Сведения о характеристиках уточняемого земельного участка с кадастровым номером 23:42:0708006:298 :

№ п/п	Наименование характеристики	Значение характеристики
1	2	3

1	2	3
1.	Адрес земельного участка	—
1.1.	Сведения о местоположении земельного участка (при отсутствии адреса) в структурированном в соответствии с федеральной информационной адресной системой виде	Российская Федерация, Краснодарский край, Ейский р-н, Ейск г
1.2.	Дополнительные сведения о местоположении земельного участка	с/т Восход, участок 686
2.	Площадь земельного участка ± величина погрешности определения (вычисления) площади ($P \pm \Delta P$), м ²	500 ± 8,00
3.	Формула, примененная для вычисления предельной погрешности определения площади земельного участка, с подставленными значениями и итоговые (вычисленные) значения	$3,5 * 0,10 * \sqrt{(500,00)} = 8$
4.	Площадь земельного участка согласно сведениям Единого государственного реестра недвижимости (Ркад), м ²	500,00
5.	Оценка расхождения Р и Ркад ($P - P_{кад}$), м ²	0
6.	Предельный минимальный и максимальный размеры земельного участка (Рмин и Рмакс), м ²	Рмин = Рмин = 300 Рмакс = Рмакс = 1 500
7.	Кадастровый или иной государственный учетный номер (инвентарный) здания, сооружения, объекта незавершенного строительства, расположенного на земельном участке	—
8.	Вид (виды) разрешенного использования	Земельные участки садоводческих товариществ
8.1.	Дополнительные сведения об использовании земельного участка	—
9.	Сведения о земельных участках (землях общего пользования, территории общего пользования), посредством которых обеспечивается доступ	—
10.	Иные сведения	—
4. Пояснения к сведениям об уточняемом земельном участке с кадастровым номером		23:42:0708006:298 :
1.	—	—

1. Сведения о характерных точках границ уточняемого земельного участка с кадастровым номером 23:42:0708006:318 :
 Система координат МСК-23, зона 1 Зона № 1

Обозначение характерных точек границ	Координаты, м				Метод определения координат	Формулы, примененные для расчета средней квадратической погрешности определения координат характерных точек границ (Mt), с подставленными в такие формулы значениями и итоговые (вычисленные) значения Mt, м	Описание закрепления точки
	содержатся в Едином государственном реестре недвижимости		определены в результате выполнения комплексных кадастровых работ				
	X	Y	X	Y			
1	2	3	4	5	6	7	8
н5	—	—	658 910,15	1 324 793,52	Метод спутниковых геодезических измерений (определений)	$\sqrt{(0,07^2 + 0,07^2)} = 0,10$	Нет закрепления
4	—	—	658 884,93	1 324 793,93		—	
901	658 910,25	1 324 795,87	—	—		0,10	
3	658 884,96	1 324 796,22	—	—		$\sqrt{(0,07^2 + 0,07^2)} = 0,10$	
828	658 884,71	1 324 776,21	658 884,71	1 324 776,21		—	
827	658 909,86	1 324 775,87	—	—		—	
824	—	—	658 884,67	1 324 773,99		—	
823	—	—	658 909,80	1 324 773,56		—	
н5	—	—	658 910,15	1 324 793,52		$\sqrt{(0,07^2 + 0,07^2)} = 0,10$	

2. Сведения о частях границ уточняемого земельного участка с кадастровым номером 23:42:0708006:318 :

Обозначение части границ		Горизонтальное проложение (S), м	Описание прохождения части границ	Сведения о согласовании местоположения границ (согласовано/спорное)
от т.	до т.			
1	2	3	4	5
н5	4	25,22	Согласовано	согласовано
4	828	17,72		

1	2	3	4	5
828	824	2,22	Согласовано	согласовано
824	823	25,13		
823	н5	19,96		

3. Сведения о характеристиках уточняемого земельного участка с кадастровым номером 23:42:0708006:318 :

№ п/п	Наименование характеристики	Значение характеристики
1	2	3
1.	Адрес земельного участка	—
1.1.	Сведения о местоположении земельного участка (при отсутствии адреса) в структурированном в соответствии с федеральной информационной адресной системой виде	Российская Федерация, Краснодарский край, Ейский р-н, Ейск г
1.2.	Дополнительные сведения о местоположении земельного участка	с/т Восход, участок 7
2.	Площадь земельного участка ± величина погрешности определения (вычисления) площади ($P \pm \Delta P$), м ²	502 ± 8,00
3.	Формула, примененная для вычисления предельной погрешности определения площади земельного участка, с подставленными значениями и итоговые (вычисленные) значения	$3,5 * 0,10 * \sqrt{(502,00)} = 8$
4.	Площадь земельного участка согласно сведениям Единого государственного реестра недвижимости (Ркад), м ²	505,00
5.	Оценка расхождения Р и Ркад ($P - P_{кад}$), м ²	3
6.	Предельный минимальный и максимальный размеры земельного участка (Рмин и Рмакс), м ²	Рмин = Рмин = 300 Рмакс = Рмакс = 1 500
7.	Кадастровый или иной государственный учетный номер (инвентарный) здания, сооружения, объекта незавершенного строительства, расположенного на земельном участке	23:42:0708006:766
8.	Вид (виды) разрешенного использования	для садоводства
8.1.	Дополнительные сведения об использовании земельного участка	—
9.	Сведения о земельных участках (землях общего пользования, территории общего пользования), посредством которых обеспечивается доступ	—
10.	Иные сведения	—

4. Пояснения к сведениям об уточняемом земельном участке с кадастровым номером 23:42:0708006:318 :

1.	—
----	---

1. Сведения о характерных точках границ уточняемого земельного участка с кадастровым номером 23:42:0708006:392 :
 Система координат МСК-23, зона 1 Зона № 1

Обозначение характерных точек границ	Координаты, м				Метод определения координат	Формулы, примененные для расчета средней квадратической погрешности определения координат характерных точек границ (Mt), с подставленными в такие формулы значениями и итоговые (вычисленные) значения Mt, м	Описание закрепления точки
	содержатся в Едином государственном реестре недвижимости		определены в результате выполнения комплексных кадастровых работ				
	X	Y	X	Y			
1	2	3	4	5	6	7	8
96	—	—	658 776,01	1 324 755,34	Метод спутниковых геодезических измерений (определений)	—	Нет закрепления
133	—	—	658 775,25	1 324 755,35		—	
132	658 751,37	1 324 755,28	658 751,37	1 324 755,28		$\sqrt{(0,07^2 + 0,07^2)} = 0,10$	
134	658 750,88	1 324 735,54	658 750,88	1 324 735,54			
97	658 776,13	1 324 735,45	658 776,13	1 324 735,45			
859	658 776,48	1 324 754,99	—	—		—	
96	—	—	658 776,01	1 324 755,34		—	

2. Сведения о частях границ уточняемого земельного участка с кадастровым номером 23:42:0708006:392 :

Обозначение части границ		Горизонтальное проложение (S), м	Описание прохождения части границ	Сведения о согласовании местоположения границ (согласовано/спорное)
от т.	до т.			
1	2	3	4	5
96	133	0,76	Согласовано	согласовано
133	132	23,88		
132	134	19,75		
134	97	25,25		
97	96	19,89		

3. Сведения о характеристиках уточняемого земельного участка с кадастровым номером		23:42:0708006:392
№ п/п	Наименование характеристики	Значение характеристики
1	2	3
1.	Адрес земельного участка	—
1.1.	Сведения о местоположении земельного участка (при отсутствии адреса) в структурированном в соответствии с федеральной информационной адресной системой виде	Российская Федерация, Краснодарский край, Ейский р-н, Ейск г
1.2.	Дополнительные сведения о местоположении земельного участка	с/т Восход, участок 137
2.	Площадь земельного участка ± величина погрешности определения (вычисления) площади ($P \pm \Delta P$), м ²	494 ± 8,00
3.	Формула, примененная для вычисления предельной погрешности определения площади земельного участка, с подставленными значениями и итоговые (вычисленные) значения	$3,5 * 0,10 * \sqrt{(494,00)} = 8$
4.	Площадь земельного участка согласно сведениям Единого государственного реестра недвижимости (Ркад), м ²	495,00
5.	Оценка расхождения Р и Ркад ($P - P_{кад}$), м ²	1
6.	Предельный минимальный и максимальный размеры земельного участка (Рмин и Рмакс), м ²	Рмин = Рмин = 300 Рмакс = Рмакс = 1 500
7.	Кадастровый или иной государственный учетный номер (инвентарный) здания, сооружения, объекта незавершенного строительства, расположенного на земельном участке	—
8.	Вид (виды) разрешенного использования	Земельные участки садоводческих товариществ
8.1.	Дополнительные сведения об использовании земельного участка	—
9.	Сведения о земельных участках (землях общего пользования, территории общего пользования), посредством которых обеспечивается доступ	—
10.	Иные сведения	—
4. Пояснения к сведениям об уточняемом земельном участке с кадастровым номером		23:42:0708006:392
1.	—	—

1. Сведения о характерных точках границ уточняемого земельного участка с кадастровым номером 23:42:0708006:427 :
 Система координат МСК-23, зона 1 Зона № 1

Обозначение характерных точек границ	Координаты, м				Метод определения координат	Формулы, примененные для расчета средней квадратической погрешности определения координат характерных точек границ (Mt), с подставленными в такие формулы значениями и итоговые (вычисленные) значения Mt, м	Описание закрепления точки
	содержатся в Едином государственном реестре недвижимости		определены в результате выполнения комплексных кадастровых работ				
	X	Y	X	Y			
1	2	3	4	5	6	7	8
860	658 721,75	1 324 735,68	658 721,75	1 324 735,68	Метод спутниковых геодезических измерений (определений)	—	Нет закрепления
861	658 696,69	1 324 736,13	658 696,69	1 324 736,13			
791	658 697,43	1 324 715,96	658 697,43	1 324 715,96			
790	658 721,29	1 324 715,89	658 721,29	1 324 715,89			
860	658 721,75	1 324 735,68	658 721,75	1 324 735,68			

2. Сведения о частях границ уточняемого земельного участка с кадастровым номером 23:42:0708006:427 :

Обозначение части границ		Горизонтальное проложение (S), м	Описание прохождения части границ	Сведения о согласовании местоположения границ (согласовано/спорное)
от т.	до т.			
1	2	3	4	5
860	861	25,06	—	согласовано
861	791	20,18	Согласовано	
791	790	23,86		
790	860	19,80		

3. Сведения о характеристиках уточняемого земельного участка с кадастровым номером 23:42:0708006:427 :

№ п/п	Наименование характеристики	Значение характеристики
1	2	3

1	2	3
1.	Адрес земельного участка	Российская Федерация, Краснодарский край, Ейский район, Ейск город, с/т Восход, участок 187
1.1.	Сведения о местоположении земельного участка (при отсутствии адреса) в структурированном в соответствии с федеральной информационной адресной системой виде	—
1.2.	Дополнительные сведения о местоположении земельного участка	—
2.	Площадь земельного участка \pm величина погрешности определения (вычисления) площади ($P \pm \Delta P$), м ²	489 \pm 8,00
3.	Формула, примененная для вычисления предельной погрешности определения площади земельного участка, с подставленными значениями и итоговые (вычисленные) значения	$3,5 * 0,10 * \sqrt{(489,00)} = 8$
4.	Площадь земельного участка согласно сведениям Единого государственного реестра недвижимости (Ркад), м ²	491,00
5.	Оценка расхождения Р и Ркад (Р - Ркад), м ²	2
6.	Предельный минимальный и максимальный размеры земельного участка (Рмин и Рмакс), м ²	Рмин = Рмин = 300 Рмакс = Рмакс = 1 500
7.	Кадастровый или иной государственный учетный номер (инвентарный) здания, сооружения, объекта незавершенного строительства, расположенного на земельном участке	—
8.	Вид (виды) разрешенного использования	Земельные участки садоводческих товариществ
8.1.	Дополнительные сведения об использовании земельного участка	—
9.	Сведения о земельных участках (землях общего пользования, территории общего пользования), посредством которых обеспечивается доступ	—
10.	Иные сведения	—
4. Пояснения к сведениям об уточняемом земельном участке с кадастровым номером		23:42:0708006:427 :
1.	—	—

1. Сведения о характерных точках границ уточняемого земельного участка с кадастровым номером 23:42:0708006:434 :
 Система координат МСК-23, зона 1 Зона № 1

Обозначение характерных точек границ	Координаты, м				Метод определения координат	Формулы, примененные для расчета средней квадратической погрешности определения координат характерных точек границ (Mt), с подставленными в такие формулы значениями и итоговые (вычисленные) значения Mt, м	Описание закрепления точки
	содержатся в Едином государственном реестре недвижимости		определены в результате выполнения комплексных кадастровых работ				
	X	Y	X	Y			
1	2	3	4	5	6	7	8
862	658 695,82	1 324 596,00	—	—	Метод спутниковых геодезических измерений (определений)	$\sqrt{(0,07^2 + 0,07^2)} = 0,10$	Нет закрепления
789	658 695,55	1 324 576,11	658 695,55	1 324 576,11		—	
788	658 720,54	1 324 575,67	658 720,54	1 324 575,67			
863	658 720,81	1 324 595,67	658 720,81	1 324 595,67			
864	658 695,82	1 324 596,01	658 695,82	1 324 596,01			
862	658 695,82	1 324 596,00	—	—		$\sqrt{(0,07^2 + 0,07^2)} = 0,10$	

2. Сведения о частях границ уточняемого земельного участка с кадастровым номером 23:42:0708006:434 :

Обозначение части границ		Горизонтальное проложение (S), м	Описание прохождения части границ	Сведения о согласовании местоположения границ (согласовано/спорное)
от т.	до т.			
1	2	3	4	5
789	788	24,99	Согласовано	согласовано
788	863	20,00		
863	864	24,99		
864	789	19,90		

3. Сведения о характеристиках уточняемого земельного участка с кадастровым номером 23:42:0708006:434 :

№ п/п	Наименование характеристики	Значение характеристики
1	2	3

1	2	3
1.	Адрес земельного участка	—
1.1.	Сведения о местоположении земельного участка (при отсутствии адреса) в структурированном в соответствии с федеральной информационной адресной системой виде	Российская Федерация, Краснодарский край, Ейский р-н, Ейск г
1.2.	Дополнительные сведения о местоположении земельного участка	с/т Восход, участок 201
2.	Площадь земельного участка ± величина погрешности определения (вычисления) площади ($P \pm \Delta P$), м ²	499 ± 8,00
3.	Формула, примененная для вычисления предельной погрешности определения площади земельного участка, с подставленными значениями и итоговые (вычисленные) значения	$3,5 * 0,10 * \sqrt{(499,00)} = 8$
4.	Площадь земельного участка согласно сведениям Единого государственного реестра недвижимости (Ркад), м ²	499,00
5.	Оценка расхождения Р и Ркад (Р - Ркад), м ²	0
6.	Предельный минимальный и максимальный размеры земельного участка (Рмин и Рмакс), м ²	Рмин = Рмин = 300 Рмакс = Рмакс = 1 500
7.	Кадастровый или иной государственный учетный номер (инвентарный) здания, сооружения, объекта незавершенного строительства, расположенного на земельном участке	—
8.	Вид (виды) разрешенного использования	Земельные участки садоводческих товариществ
8.1.	Дополнительные сведения об использовании земельного участка	—
9.	Сведения о земельных участках (землях общего пользования, территории общего пользования), посредством которых обеспечивается доступ	—
10.	Иные сведения	—
4. Пояснения к сведениям об уточняемом земельном участке с кадастровым номером		23:42:0708006:434 :
1.	—	—

1. Сведения о характерных точках границ уточняемого земельного участка с кадастровым номером 23:42:0708006:487 :
 Система координат МСК-23, зона 1 Зона № 1

Обозначение характерных точек границ	Координаты, м				Метод определения координат	Формулы, примененные для расчета средней квадратической погрешности определения координат характерных точек границ (Mt), с подставленными в такие формулы значениями и итоговые (вычисленные) значения Mt, м	Описание закрепления точки	
	содержатся в Едином государственном реестре недвижимости		определены в результате выполнения комплексных кадастровых работ					
	X	Y	X	Y				
1	2	3	4	5	6	7	8	
865	—	—	658 583,41	1 324 617,56	Метод спутниковых геодезических измерений (определений)	—	Нет закрепления	
866	—	—	658 575,98	1 324 617,70				
799	—	—	658 559,23	1 324 618,02				
282	—	—	658 558,55	1 324 598,10				
867	—	—	658 583,16	1 324 597,89				$\sqrt{(0,07^2 + 0,07^2)} = 0,10$
868	658 583,39	1 324 616,64	658 583,39	1 324 616,64				—
869	658 583,15	1 324 596,84	—	—				$\sqrt{(0,07^2 + 0,07^2)} = 0,10$
870	658 557,95	1 324 597,13	—	—				0,10
871	658 558,24	1 324 616,93	—	—				—
865	—	—	658 583,41	1 324 617,56				—

2. Сведения о частях границ уточняемого земельного участка с кадастровым номером 23:42:0708006:487 :

Обозначение части границ		Горизонтальное проложение (S), м	Описание прохождения части границ	Сведения о согласовании местоположения границ (согласовано/спорное)
от т.	до т.			
1	2	3	4	5

1	2	3	4	5
865	866	7,43	Согласовано	согласовано
866	799	16,75		
799	282	19,93		
282	867	24,61		
867	868	18,75		
868	865	0,92		

3. Сведения о характеристиках уточняемого земельного участка с кадастровым номером 23:42:0708006:487 :

№ п/п	Наименование характеристики	Значение характеристики
1	2	3
1.	Адрес земельного участка	—
1.1.	Сведения о местоположении земельного участка (при отсутствии адреса) в структурированном в соответствии с федеральной информационной адресной системой виде	Российская Федерация, Краснодарский край, Ейский р-н, Ейск г
1.2.	Дополнительные сведения о местоположении земельного участка	с/т Восход, участок 296
2.	Площадь земельного участка ± величина погрешности определения (вычисления) площади ($P \pm \Delta P$), м ²	483 ± 8,00
3.	Формула, примененная для вычисления предельной погрешности определения площади земельного участка, с подставленными значениями и итоговые (вычисленные) значения	$3,5*0,10*\sqrt{(483,00)} = 8$
4.	Площадь земельного участка согласно сведениям Единого государственного реестра недвижимости (Ркад), м ²	498,00
5.	Оценка расхождения Р и Ркад ($P - P_{кад}$), м ²	15
6.	Предельный минимальный и максимальный размеры земельного участка (Рмин и Рмакс), м ²	Рмин = Рмин = 300 Рмакс = Рмакс = 1 500
7.	Кадастровый или иной государственный учетный номер (инвентарный) здания, сооружения, объекта незавершенного строительства, расположенного на земельном участке	—
8.	Вид (виды) разрешенного использования	Для садоводства
8.1.	Дополнительные сведения об использовании земельного участка	—
9.	Сведения о земельных участках (землях общего пользования, территории общего пользования), посредством которых обеспечивается доступ	—
10.	Иные сведения	—

4. Пояснения к сведениям об уточняемом земельном участке с кадастровым номером 23:42:0708006:487 :

1. —

1. Сведения о характерных точках границ уточняемого земельного участка с кадастровым номером 23:42:0708006:488 :

Система координат МСК-23, зона 1 Зона № 1

Обозначение характерных точек границ	Координаты, м				Метод определения координат	Формулы, примененные для расчета средней квадратической погрешности определения координат характерных точек границ (Mt), с подставленными в такие формулы значениями и итоговые (вычисленные) значения Mt, м	Описание закрепления точки
	содержатся в Едином государственном реестре недвижимости		определены в результате выполнения комплексных кадастровых работ				
	X	Y	X	Y			
1	2	3	4	5	6	7	8
867	—	—	658 583,16	1 324 597,89	Метод спутниковых геодезических измерений (определений)	$\sqrt{(0,07^2 + 0,07^2)} = 0,10$	Нет закрепления
282	—	—	658 558,55	1 324 598,10			
285	658 557,97	1 324 577,33	658 557,97	1 324 577,33			
872	658 582,91	1 324 576,79	658 582,91	1 324 576,79		0,10	
869	658 583,15	1 324 596,84	—	—		$\sqrt{(0,07^2 + 0,07^2)} = 0,10$	
870	658 557,95	1 324 597,13	—	—			
867	—	—	658 583,16	1 324 597,89			

2. Сведения о частях границ уточняемого земельного участка с кадастровым номером 23:42:0708006:488 :

Обозначение части границ		Горизонтальное проложение (S), м	Описание прохождения части границ	Сведения о согласовании местоположения границ (согласовано/спорное)
от т.	до т.			
1	2	3	4	5
867	282	24,61	Согласовано	согласовано
282	285	20,78		
285	872	24,95	—	

1	2	3	4	5
872	867	21,10	—	согласовано

3. Сведения о характеристиках уточняемого земельного участка с кадастровым номером 23:42:0708006:488 :

№ п/п	Наименование характеристики	Значение характеристики
1	2	3
1.	Адрес земельного участка	—
1.1.	Сведения о местоположении земельного участка (при отсутствии адреса) в структурированном в соответствии с федеральной информационной адресной системой виде	Российская Федерация, Краснодарский край, Ейский р-н, Ейск г
1.2.	Дополнительные сведения о местоположении земельного участка	с/т Восход, участок 298
2.	Площадь земельного участка ± величина погрешности определения (вычисления) площади ($P \pm \Delta P$), м ²	519 ± 8,00
3.	Формула, примененная для вычисления предельной погрешности определения площади земельного участка, с подставленными значениями и итоговые (вычисленные) значения	$3,5 * 0,10 * \sqrt{(519,00)} = 8$
4.	Площадь земельного участка согласно сведениям Единого государственного реестра недвижимости (Ркад), м ²	500,00
5.	Оценка расхождения Р и Ркад ($P - P_{кад}$), м ²	19
6.	Предельный минимальный и максимальный размеры земельного участка (Рмин и Рмакс), м ²	Рмин = Рмин = 300 Рмакс = Рмакс = 1 500
7.	Кадастровый или иной государственный учетный номер (инвентарный) здания, сооружения, объекта незавершенного строительства, расположенного на земельном участке	23:42:0708006:972
8.	Вид (виды) разрешенного использования	для садоводства
8.1.	Дополнительные сведения об использовании земельного участка	—
9.	Сведения о земельных участках (землях общего пользования, территории общего пользования), посредством которых обеспечивается доступ	—
10.	Иные сведения	—

4. Пояснения к сведениям об уточняемом земельном участке с кадастровым номером 23:42:0708006:488 :

1.	—
----	---

1. Сведения о характерных точках границ уточняемого земельного участка с кадастровым номером 23:42:0708006:499 :
 Система координат МСК-23, зона 1 Зона № 1

Обозначение характерных точек границ	Координаты, м				Метод определения координат	Формулы, примененные для расчета средней квадратической погрешности определения координат характерных точек границ (Mt), с подставленными в такие формулы значениями и итоговые (вычисленные) значения Mt, м	Описание закрепления точки
	содержатся в Едином государственном реестре недвижимости		определены в результате выполнения комплексных кадастровых работ				
	X	Y	X	Y			
1	2	3	4	5	6	7	8
262	658 581,76	1 324 457,63	658 581,76	1 324 457,63	Метод спутниковых геодезических измерений (определений)	—	Нет закрепления
873	658 556,83	1 324 458,11	—	—		0,10	
874	658 556,62	1 324 437,93	—	—			
875	658 580,20	1 324 437,64	—	—			
261	—	—	658 556,46	1 324 458,09			
876	—	—	658 556,37	1 324 438,03			
877	—	—	658 581,53	1 324 437,60			
878	658 581,54	1 324 438,79	658 581,54	1 324 438,79			
262	658 581,76	1 324 457,63	658 581,76	1 324 457,63			

2. Сведения о частях границ уточняемого земельного участка с кадастровым номером 23:42:0708006:499 :

Обозначение части границ		Горизонтальное проложение (S), м	Описание прохождения части границ	Сведения о согласовании местоположения границ (согласовано/спорное)
от т.	до т.			
1	2	3	4	5
262	261	25,30	Согласовано	согласовано
261	876	20,06		

1	2	3	4	5
876	877	25,16	Согласовано	согласовано
877	878	1,19		
878	262	18,84		

3. Сведения о характеристиках уточняемого земельного участка с кадастровым номером 23:42:0708006:499 :

№ п/п	Наименование характеристики	Значение характеристики
1	2	3
1.	Адрес земельного участка	—
1.1.	Сведения о местоположении земельного участка (при отсутствии адреса) в структурированном в соответствии с федеральной информационной адресной системой виде	Российская Федерация, Краснодарский край, Ейский р-н, Ейск г
1.2.	Дополнительные сведения о местоположении земельного участка	с/т Восход, участок 312
2.	Площадь земельного участка ± величина погрешности определения (вычисления) площади ($P \pm \Delta P$), м ²	506 ± 8,00
3.	Формула, примененная для вычисления предельной погрешности определения площади земельного участка, с подставленными значениями и итоговые (вычисленные) значения	$3,5 * 0,10 * \sqrt{(506,00)} = 8$
4.	Площадь земельного участка согласно сведениям Единого государственного реестра недвижимости (Ркад), м ²	500,00
5.	Оценка расхождения Р и Ркад ($P - P_{кад}$), м ²	6
6.	Предельный минимальный и максимальный размеры земельного участка (Рмин и Рмакс), м ²	Рмин = Рмин = 300 Рмакс = Рмакс = 1 500
7.	Кадастровый или иной государственный учетный номер (инвентарный) здания, сооружения, объекта незавершенного строительства, расположенного на земельном участке	—
8.	Вид (виды) разрешенного использования	Земельные участки садоводческих товариществ
8.1.	Дополнительные сведения об использовании земельного участка	—
9.	Сведения о земельных участках (землях общего пользования, территории общего пользования), посредством которых обеспечивается доступ	—
10.	Иные сведения	—

4. Пояснения к сведениям об уточняемом земельном участке с кадастровым номером 23:42:0708006:499 :

1.	—
----	---

1. Сведения о характерных точках границ уточняемого земельного участка с кадастровым номером 23:42:0708006:576 :
 Система координат МСК-23, зона 1 Зона № 1

Обозначение характерных точек границ	Координаты, м				Метод определения координат	Формулы, примененные для расчета средней квадратической погрешности определения координат характерных точек границ (Mt), с подставленными в такие формулы значениями и итоговые (вычисленные) значения Mt, м	Описание закрепления точки
	содержатся в Едином государственном реестре недвижимости		определены в результате выполнения комплексных кадастровых работ				
	X	Y	X	Y			
1	2	3	4	5	6	7	8
879	658 370,80	1 324 860,18	658 370,80	1 324 860,18	Метод спутниковых геодезических измерений (определений)	—	Нет закрепления
880	658 370,99	1 324 879,92	658 370,99	1 324 879,92		—	
881	658 346,34	1 324 880,05	—	—		0,10	
415	—	—	658 371,00	1 324 880,26		—	
418	—	—	658 346,14	1 324 880,54			
473	658 346,04	1 324 860,54	658 346,04	1 324 860,54			
879	658 370,80	1 324 860,18	658 370,80	1 324 860,18			

2. Сведения о частях границ уточняемого земельного участка с кадастровым номером 23:42:0708006:576 :

Обозначение части границ		Горизонтальное проложение (S), м	Описание прохождения части границ	Сведения о согласовании местоположения границ (согласовано/спорное)
от т.	до т.			
1	2	3	4	5
879	880	19,74	Согласовано	согласовано
880	415	0,34		
415	418	24,86		
418	473	20,00		
473	879	24,76		

3. Сведения о характеристиках уточняемого земельного участка с кадастровым номером 23:42:0708006:576 :

№ п/п	Наименование характеристики	Значение характеристики
1	2	3
1.	Адрес земельного участка	—
1.1.	Сведения о местоположении земельного участка (при отсутствии адреса) в структурированном в соответствии с федеральной информационной адресной системой виде	Российская Федерация, Краснодарский край, Ейский р-н, Ейск г
1.2.	Дополнительные сведения о местоположении земельного участка	с/т Восход, участок 455
2.	Площадь земельного участка ± величина погрешности определения (вычисления) площади ($P \pm \Delta P$), м ²	497 ± 8,00
3.	Формула, примененная для вычисления предельной погрешности определения площади земельного участка, с подставленными значениями и итоговые (вычисленные) значения	$3,5 * 0,10 * \sqrt{(497,00)} = 8$
4.	Площадь земельного участка согласно сведениям Единого государственного реестра недвижимости (Ркад), м ²	485,00
5.	Оценка расхождения Р и Ркад ($P - P_{кад}$), м ²	12
6.	Предельный минимальный и максимальный размеры земельного участка (Рмин и Рмакс), м ²	Рмин = Рмин = 300 Рмакс = Рмакс = 1 500
7.	Кадастровый или иной государственный учетный номер (инвентарный) здания, сооружения, объекта незавершенного строительства, расположенного на земельном участке	—
8.	Вид (виды) разрешенного использования	для садоводства
8.1.	Дополнительные сведения об использовании земельного участка	—
9.	Сведения о земельных участках (землях общего пользования, территории общего пользования), посредством которых обеспечивается доступ	—
10.	Иные сведения	—

4. Пояснения к сведениям об уточняемом земельном участке с кадастровым номером 23:42:0708006:576 :

1.	—
----	---

1. Сведения о характерных точках границ уточняемого земельного участка с кадастровым номером 23:42:0708006:603 :
 Система координат МСК-23, зона 1 Зона № 1

Обозначение характерных точек границ	Координаты, м				Метод определения координат	Формулы, примененные для расчета средней квадратической погрешности определения координат характерных точек границ (Mt), с подставленными в такие формулы значениями и итоговые (вычисленные) значения Mt, м	Описание закрепления точки
	содержатся в Едином государственном реестре недвижимости		определены в результате выполнения комплексных кадастровых работ				
	X	Y	X	Y			
1	2	3	4	5	6	7	8
882	658 318,29	1 324 760,56	—	—	Метод спутниковых геодезических измерений (определений)	0,10	Нет закрепления
883	658 318,21	1 324 780,36	—	—			
884	658 293,28	1 324 780,35	—	—			
885	658 293,09	1 324 760,65	—	—		—	
886	—	—	658 315,75	1 324 760,57			
887	—	—	658 316,38	1 324 780,40			
488	—	—	658 316,38	1 324 780,58			
491	—	—	658 290,73	1 324 781,29		0,10	
518	—	—	658 290,47	1 324 761,26			
882	658 318,29	1 324 760,56	—	—			

2. Сведения о частях границ уточняемого земельного участка с кадастровым номером 23:42:0708006:603 :

Обозначение части границ		Горизонтальное проложение (S), м	Описание прохождения части границ	Сведения о согласовании местоположения границ (согласовано/спорное)
от т.	до т.			
1	2	3	4	5

1	2	3	4	5
886	887	19,84	Согласовано	согласовано
887	488	0,18		
488	491	25,66		
491	518	20,03		
518	886	25,29		

3. Сведения о характеристиках уточняемого земельного участка с кадастровым номером 23:42:0708006:603 :

№ п/п	Наименование характеристики	Значение характеристики
1	2	3
1.	Адрес земельного участка	—
1.1.	Сведения о местоположении земельного участка (при отсутствии адреса) в структурированном в соответствии с федеральной информационной адресной системой виде	Российская Федерация, Краснодарский край, Ейский р-н, Ейск г
1.2.	Дополнительные сведения о местоположении земельного участка	с/т Восход, участок 511
2.	Площадь земельного участка ± величина погрешности определения (вычисления) площади ($P \pm \Delta P$), м ²	510 ± 8,00
3.	Формула, примененная для вычисления предельной погрешности определения площади земельного участка, с подставленными значениями и итоговые (вычисленные) значения	$3,5 * 0,10 * \sqrt{(510,00)} = 8$
4.	Площадь земельного участка согласно сведениям Единого государственного реестра недвижимости (Ркад), м ²	495,00
5.	Оценка расхождения Р и Ркад ($P - P_{кад}$), м ²	15
6.	Предельный минимальный и максимальный размеры земельного участка ($P_{мин}$ и $P_{макс}$), м ²	$P_{мин} = P_{мин} = 300$ $P_{макс} = P_{макс} = 1\ 500$
7.	Кадастровый или иной государственный учетный номер (инвентарный) здания, сооружения, объекта незавершенного строительства, расположенного на земельном участке	—
8.	Вид (виды) разрешенного использования	Для садоводства
8.1.	Дополнительные сведения об использовании земельного участка	—
9.	Сведения о земельных участках (землях общего пользования, территории общего пользования), посредством которых обеспечивается доступ	—
10.	Иные сведения	—

4. Пояснения к сведениям об уточняемом земельном участке с кадастровым номером 23:42:0708006:603 :

1.	—
----	---

1. Сведения о характерных точках границ уточняемого земельного участка с кадастровым номером 23:42:0708006:604 :
 Система координат МСК-23, зона 1 Зона № 1

Обозначение характерных точек границ	Координаты, м				Метод определения координат	Формулы, примененные для расчета средней квадратической погрешности определения координат характерных точек границ (Mt), с подставленными в такие формулы значениями и итоговые (вычисленные) значения Mt, м	Описание закрепления точки
	содержатся в Едином государственном реестре недвижимости		определены в результате выполнения комплексных кадастровых работ				
	X	Y	X	Y			
1	2	3	4	5	6	7	8
493	658 315,56	1 324 740,77	658 315,56	1 324 740,77	Метод спутниковых геодезических измерений (определений)	—	Нет закрепления
886	658 315,75	1 324 760,57	658 315,75	1 324 760,57			
885	658 293,09	1 324 760,65	—	—			
888	658 290,16	1 324 760,78	—	—		0,10	
494	658 290,21	1 324 741,24	—	—		—	
518	—	—	658 290,47	1 324 761,26			
521	—	—	658 290,21	1 324 741,23			
493	658 315,56	1 324 740,77	658 315,56	1 324 740,77			

2. Сведения о частях границ уточняемого земельного участка с кадастровым номером 23:42:0708006:604 :

Обозначение части границ		Горизонтальное проложение (S), м	Описание прохождения части границ	Сведения о согласовании местоположения границ (согласовано/спорное)
от т.	до т.			
1	2	3	4	5
493	886	19,80	Согласовано	согласовано
886	518	25,29		
518	521	20,03		

1	2	3	4	5
521	493	25,35	Согласовано	согласовано
3. Сведения о характеристиках уточняемого земельного участка с кадастровым номером			23:42:0708006:604 :	
№ п/п	Наименование характеристики		Значение характеристики	
1	2		3	
1.	Адрес земельного участка		—	
1.1.	Сведения о местоположении земельного участка (при отсутствии адреса) в структурированном в соответствии с федеральной информационной адресной системой виде		Российская Федерация, Краснодарский край, Ейский р-н, Ейск г	
1.2.	Дополнительные сведения о местоположении земельного участка		с/т Восход, участок 513	
2.	Площадь земельного участка ± величина погрешности определения (вычисления) площади ($P \pm \Delta P$), м ²		504 ± 8,00	
3.	Формула, примененная для вычисления предельной погрешности определения площади земельного участка, с подставленными значениями и итоговые (вычисленные) значения		$3,5 * 0,10 * \sqrt{(504,00)} = 8$	
4.	Площадь земельного участка согласно сведениям Единого государственного реестра недвижимости (Ркад), м ²		500,00	
5.	Оценка расхождения Р и Ркад ($P - P_{кад}$), м ²		4	
6.	Предельный минимальный и максимальный размеры земельного участка (Рмин и Рмакс), м ²		Рмин = Рмин = 300 Рмакс = Рмакс = 1 500	
7.	Кадастровый или иной государственный учетный номер (инвентарный) здания, сооружения, объекта незавершенного строительства, расположенного на земельном участке		—	
8.	Вид (виды) разрешенного использования		садовый земельный участок	
8.1.	Дополнительные сведения об использовании земельного участка		—	
9.	Сведения о земельных участках (землях общего пользования, территории общего пользования), посредством которых обеспечивается доступ		—	
10.	Иные сведения		—	
4. Пояснения к сведениям об уточняемом земельном участке с кадастровым номером			23:42:0708006:604 :	
1.			—	

1. Сведения о характерных точках границ уточняемого земельного участка с кадастровым номером 23:42:0708006:634 :
 Система координат МСК-23, зона 1 Зона № 1

Обозначение характерных точек границ	Координаты, м				Метод определения координат	Формулы, примененные для расчета средней квадратической погрешности определения координат характерных точек границ (Mt), с подставленными в такие формулы значениями и итоговые (вычисленные) значения Mt, м	Описание закрепления точки
	содержатся в Едином государственном реестре недвижимости		определены в результате выполнения комплексных кадастровых работ				
	X	Y	X	Y			
1	2	3	4	5	6	7	8
495	658 289,92	1 324 721,24	658 289,92	1 324 721,24	Метод спутниковых геодезических измерений (определений)	—	Нет закрепления
521	658 290,21	1 324 741,23	—	—			
494	—	—	658 290,21	1 324 741,24			
522	—	—	658 265,35	1 324 741,49			
889	658 265,35	1 324 741,33	658 265,35	1 324 741,33			
890	658 265,12	1 324 721,61	658 265,12	1 324 721,61			
495	658 289,92	1 324 721,24	658 289,92	1 324 721,24			

2. Сведения о частях границ уточняемого земельного участка с кадастровым номером 23:42:0708006:634 :

Обозначение части границ		Горизонтальное проложение (S), м	Описание прохождения части границ	Сведения о согласовании местоположения границ (согласовано/спорное)
от т.	до т.			
1	2	3	4	5
495	494	20,00	Согласовано	согласовано
494	522	24,86		
522	889	0,16		
889	890	19,72		
890	495	24,80		

3. Сведения о характеристиках уточняемого земельного участка с кадастровым номером 23:42:0708006:634 :

№ п/п	Наименование характеристики	Значение характеристики
1	2	3
1.	Адрес земельного участка	—
1.1.	Сведения о местоположении земельного участка (при отсутствии адреса) в структурированном в соответствии с федеральной информационной адресной системой виде	Российская Федерация, Краснодарский край, Ейский р-н, Ейск г
1.2.	Дополнительные сведения о местоположении земельного участка	с/т Восход, участок 562
2.	Площадь земельного участка ± величина погрешности определения (вычисления) площади ($P \pm \Delta P$), м ²	495 ± 8,00
3.	Формула, примененная для вычисления предельной погрешности определения площади земельного участка, с подставленными значениями и итоговые (вычисленные) значения	$3,5 * 0,10 * \sqrt{(495,00)} = 8$
4.	Площадь земельного участка согласно сведениям Единого государственного реестра недвижимости (Ркад), м ²	493,00
5.	Оценка расхождения Р и Ркад ($P - P_{кад}$), м ²	2
6.	Предельный минимальный и максимальный размеры земельного участка (Рмин и Рмакс), м ²	Рмин = Рмин = 300 Рмакс = Рмакс = 1 500
7.	Кадастровый или иной государственный учетный номер (инвентарный) здания, сооружения, объекта незавершенного строительства, расположенного на земельном участке	—
8.	Вид (виды) разрешенного использования	для садоводства
8.1.	Дополнительные сведения об использовании земельного участка	—
9.	Сведения о земельных участках (землях общего пользования, территории общего пользования), посредством которых обеспечивается доступ	—
10.	Иные сведения	—

4. Пояснения к сведениям об уточняемом земельном участке с кадастровым номером 23:42:0708006:634 :

1.	—
----	---

1. Сведения о характерных точках границ уточняемого земельного участка с кадастровым номером 23:42:0708006:637 :
 Система координат МСК-23, зона 1 Зона № 1

Обозначение характерных точек границ	Координаты, м				Метод определения координат	Формулы, примененные для расчета средней квадратической погрешности определения координат характерных точек границ (Mt), с подставленными в такие формулы значениями и итоговые (вычисленные) значения Mt, м	Описание закрепления точки
	содержатся в Едином государственном реестре недвижимости		определены в результате выполнения комплексных кадастровых работ				
	X	Y	X	Y			
1	2	3	4	5	6	7	8
529	—	—	658 290,26	1 324 661,26	Метод спутниковых геодезических измерений (определений)	—	Нет закрепления
891	658 290,22	1 324 679,77	658 290,22	1 324 679,77			
523	—	—	658 290,21	1 324 681,11			
526	—	—	658 265,40	1 324 680,97			
892	658 265,43	1 324 680,17	658 265,43	1 324 680,17			
530	658 265,12	1 324 661,25	658 265,12	1 324 661,25			
528	658 290,26	1 324 660,37	—	—			
529	—	—	658 290,26	1 324 661,26			

2. Сведения о частях границ уточняемого земельного участка с кадастровым номером 23:42:0708006:637 :

Обозначение части границ		Горизонтальное проложение (S), м	Описание прохождения части границ	Сведения о согласовании местоположения границ (согласовано/спорное)
от т.	до т.			
1	2	3	4	5
529	891	18,51	Согласовано	согласовано
891	523	1,34		
523	526	24,81		
526	892	0,80		

1	2	3	4	5
892	530	18,92	Согласовано	согласовано
530	529	25,14		

3. Сведения о характеристиках уточняемого земельного участка с кадастровым номером 23:42:0708006:637 :

№ п/п	Наименование характеристики	Значение характеристики
1	2	3
1.	Адрес земельного участка	—
1.1.	Сведения о местоположении земельного участка (при отсутствии адреса) в структурированном в соответствии с федеральной информационной адресной системой виде	Российская Федерация, Краснодарский край, Ейский р-н, Ейск г
1.2.	Дополнительные сведения о местоположении земельного участка	с/т Восход, участок 568
2.	Площадь земельного участка ± величина погрешности определения (вычисления) площади ($P \pm \Delta P$), м ²	494 ± 8,00
3.	Формула, примененная для вычисления предельной погрешности определения площади земельного участка, с подставленными значениями и итоговые (вычисленные) значения	$3,5 * 0,10 * \sqrt{(494,00)} = 8$
4.	Площадь земельного участка согласно сведениям Единого государственного реестра недвижимости (Ркад), м ²	478,00
5.	Оценка расхождения P и Ркад ($P - P_{кад}$), м ²	16
6.	Предельный минимальный и максимальный размеры земельного участка (Рмин и Рмакс), м ²	Рмин = Рмин = 300 Рмакс = Рмакс = 1 500
7.	Кадастровый или иной государственный учетный номер (инвентарный) здания, сооружения, объекта незавершенного строительства, расположенного на земельном участке	—
8.	Вид (виды) разрешенного использования	Для садоводства
8.1.	Дополнительные сведения об использовании земельного участка	—
9.	Сведения о земельных участках (землях общего пользования, территории общего пользования), посредством которых обеспечивается доступ	—
10.	Иные сведения	—

4. Пояснения к сведениям об уточняемом земельном участке с кадастровым номером 23:42:0708006:637 :

1.	—
----	---

1. Сведения о характерных точках границ уточняемого земельного участка с кадастровым номером 23:42:0708006:638 :
 Система координат МСК-23, зона 1 Зона № 1

Обозначение характерных точек границ	Координаты, м				Метод определения координат	Формулы, примененные для расчета средней квадратической погрешности определения координат характерных точек границ (Mt), с подставленными в такие формулы значениями и итоговые (вычисленные) значения Mt, м	Описание закрепления точки
	содержатся в Едином государственном реестре недвижимости		определены в результате выполнения комплексных кадастровых работ				
	X	Y	X	Y			
1	2	3	4	5	6	7	8
527	658 289,80	1 324 640,85	658 289,80	1 324 640,85	Метод спутниковых геодезических измерений (определений)	—	Нет закрепления
528	658 290,26	1 324 660,37	658 290,26	1 324 660,37			
529	—	—	658 290,26	1 324 661,26			
530	658 265,12	1 324 661,25	658 265,12	1 324 661,25			
531	658 264,81	1 324 641,25	658 264,81	1 324 641,25			
527	658 289,80	1 324 640,85	658 289,80	1 324 640,85			

2. Сведения о частях границ уточняемого земельного участка с кадастровым номером 23:42:0708006:638 :

Обозначение части границ		Горизонтальное проложение (S), м	Описание прохождения части границ	Сведения о согласовании местоположения границ (согласовано/спорное)
от т.	до т.			
1	2	3	4	5
527	528	19,53	Согласовано	согласовано
528	529	0,89		
529	530	25,14		
530	531	20,00		
531	527	24,99		

3. Сведения о характеристиках уточняемого земельного участка с кадастровым номером 23:42:0708006:638 :

№ п/п	Наименование характеристики	Значение характеристики
1	2	3

1	2	3
1.	Адрес земельного участка	—
1.1.	Сведения о местоположении земельного участка (при отсутствии адреса) в структурированном в соответствии с федеральной информационной адресной системой виде	Российская Федерация, Краснодарский край, Ейский р-н, Ейск г
1.2.	Дополнительные сведения о местоположении земельного участка	с/т Восход, участок 570
2.	Площадь земельного участка ± величина погрешности определения (вычисления) площади ($P \pm \Delta P$), м ²	507 ± 8,00
3.	Формула, примененная для вычисления предельной погрешности определения площади земельного участка, с подставленными значениями и итоговые (вычисленные) значения	$3,5 * 0,10 * \sqrt{(507,00)} = 8$
4.	Площадь земельного участка согласно сведениям Единого государственного реестра недвижимости (Ркад), м ²	496,00
5.	Оценка расхождения Р и Ркад ($P - P_{кад}$), м ²	11
6.	Предельный минимальный и максимальный размеры земельного участка (Рмин и Рмакс), м ²	Рмин = Рмин = 300 Рмакс = Рмакс = 1 500
7.	Кадастровый или иной государственный учетный номер (инвентарный) здания, сооружения, объекта незавершенного строительства, расположенного на земельном участке	23:42:0708006:904
8.	Вид (виды) разрешенного использования	Для садоводства
8.1.	Дополнительные сведения об использовании земельного участка	—
9.	Сведения о земельных участках (землях общего пользования, территории общего пользования), посредством которых обеспечивается доступ	—
10.	Иные сведения	—
4. Пояснения к сведениям об уточняемом земельном участке с кадастровым номером		23:42:0708006:638
1.	—	—

1. Сведения о характерных точках границ уточняемого земельного участка с кадастровым номером 23:42:0708006:650 :
 Система координат МСК-23, зона 1 Зона № 1

Обозначение характерных точек границ	Координаты, м				Метод определения координат	Формулы, примененные для расчета средней квадратической погрешности определения координат характерных точек границ (Mt), с подставленными в такие формулы значениями и итоговые (вычисленные) значения Mt, м	Описание закрепления точки
	содержатся в Едином государственном реестре недвижимости		определены в результате выполнения комплексных кадастровых работ				
	X	Y	X	Y			
1	2	3	4	5	6	7	8
856	—	—	658 237,80	1 324 881,79	Метод спутниковых геодезических измерений (определений)	—	Нет закрепления
855	—	—	658 238,29	1 324 901,58			
893	—	—	658 213,77	1 324 901,99			
757	—	—	658 212,66	1 324 881,99			
856	—	—	658 237,80	1 324 881,79			

2. Сведения о частях границ уточняемого земельного участка с кадастровым номером 23:42:0708006:650 :

Обозначение части границ		Горизонтальное проложение (S), м	Описание прохождения части границ	Сведения о согласовании местоположения границ (согласовано/спорное)
от т.	до т.			
1	2	3	4	5
856	855	19,80	Согласовано	согласовано
855	893	24,52		
893	757	20,03		
757	856	25,14		

3. Сведения о характеристиках уточняемого земельного участка с кадастровым номером 23:42:0708006:650 :

№ п/п	Наименование характеристики	Значение характеристики
1	2	3

1	2	3
1.	Адрес земельного участка	—
1.1.	Сведения о местоположении земельного участка (при отсутствии адреса) в структурированном в соответствии с федеральной информационной адресной системой виде	Российская Федерация, Краснодарский край, Ейский р-н, Ейск г
1.2.	Дополнительные сведения о местоположении земельного участка	с/т Восход, участок 592
2.	Площадь земельного участка ± величина погрешности определения (вычисления) площади ($P \pm \Delta P$), м ²	494 ± 8,00
3.	Формула, примененная для вычисления предельной погрешности определения площади земельного участка, с подставленными значениями и итоговые (вычисленные) значения	$3,5 * 0,10 * \sqrt{(494,00)} = 8$
4.	Площадь земельного участка согласно сведениям Единого государственного реестра недвижимости (Ркад), м ²	494,00
5.	Оценка расхождения Р и Ркад (Р - Ркад), м ²	0
6.	Предельный минимальный и максимальный размеры земельного участка (Рмин и Рмакс), м ²	Рмин = Рмин = 300 Рмакс = Рмакс = 1 500
7.	Кадастровый или иной государственный учетный номер (инвентарный) здания, сооружения, объекта незавершенного строительства, расположенного на земельном участке	—
8.	Вид (виды) разрешенного использования	Земельные участки садоводческих товариществ
8.1.	Дополнительные сведения об использовании земельного участка	—
9.	Сведения о земельных участках (землях общего пользования, территории общего пользования), посредством которых обеспечивается доступ	—
10.	Иные сведения	—
4. Пояснения к сведениям об уточняемом земельном участке с кадастровым номером		23:42:0708006:650 :
1.	—	—

1. Сведения о характерных точках границ уточняемого земельного участка с кадастровым номером 23:42:0708006:709 :
 Система координат МСК-23, зона 1 Зона № 1

Обозначение характерных точек границ	Координаты, м				Метод определения координат	Формулы, примененные для расчета средней квадратической погрешности определения координат характерных точек границ (Mt), с подставленными в такие формулы значениями и итоговые (вычисленные) значения Mt, м	Описание закрепления точки
	содержатся в Едином государственном реестре недвижимости		определены в результате выполнения комплексных кадастровых работ				
	X	Y	X	Y			
1	2	3	4	5	6	7	8
417	—	—	658 346,24	1 324 900,58	Метод спутниковых геодезических измерений (определений)	—	Нет закрепления
894	—	—	658 346,02	1 324 930,83			
895	—	—	658 326,27	1 324 930,68			
896	—	—	658 324,97	1 324 929,93			
897	—	—	658 321,57	1 324 925,44			
898	658 345,14	1 324 900,86	—	—			
899	658 345,06	1 324 930,80	—	—			
900	658 321,56	1 324 930,57	—	—			
479	658 321,64	1 324 901,08	658 321,64	1 324 901,08			
417	—	—	658 346,24	1 324 900,58			
					—		

2. Сведения о частях границ уточняемого земельного участка с кадастровым номером 23:42:0708006:709 :

Обозначение части границ		Горизонтальное проложение (S), м	Описание прохождения части границ	Сведения о согласовании местоположения границ (согласовано/спорное)
от т.	до т.			
1	2	3	4	5

1	2	3	4	5
417	894	30,25	Согласовано	согласовано
894	895	19,75		
895	896	1,50		
896	897	5,63		
897	479	24,36		
479	417	24,61		

3. Сведения о характеристиках уточняемого земельного участка с кадастровым номером 23:42:0708006:709 :

№ п/п	Наименование характеристики	Значение характеристики
1	2	3
1.	Адрес земельного участка	—
1.1.	Сведения о местоположении земельного участка (при отсутствии адреса) в структурированном в соответствии с федеральной информационной адресной системой виде	Российская Федерация, Краснодарский край, Ейский р-н, Ейск г
1.2.	Дополнительные сведения о местоположении земельного участка	с/т Восход, участок 704
2.	Площадь земельного участка ± величина погрешности определения (вычисления) площади ($P \pm \Delta P$), м ²	723 ± 9,00
3.	Формула, примененная для вычисления предельной погрешности определения площади земельного участка, с подставленными значениями и итоговые (вычисленные) значения	$3,5*0,10*\sqrt{(723,00)} = 9$
4.	Площадь земельного участка согласно сведениям Единого государственного реестра недвижимости (Ркад), м ²	698,00
5.	Оценка расхождения Р и Ркад ($P - P_{кад}$), м ²	25
6.	Предельный минимальный и максимальный размеры земельного участка (Рмин и Рмакс), м ²	Рмин = Рмин = 300 Рмакс = Рмакс = 1 500
7.	Кадастровый или иной государственный учетный номер (инвентарный) здания, сооружения, объекта незавершенного строительства, расположенного на земельном участке	—
8.	Вид (виды) разрешенного использования	для садоводства
8.1.	Дополнительные сведения об использовании земельного участка	—
9.	Сведения о земельных участках (землях общего пользования, территории общего пользования), посредством которых обеспечивается доступ	—
10.	Иные сведения	—

4. Пояснения к сведениям об уточняемом земельном участке с кадастровым номером 23:42:0708006:709 :

1.	
----	--

Описание местоположения здания, сооружения, объекта незавершенного строительства на земельном участке

1. Сведения о характерных точках контура объекта недвижимости с кадастровым номером 23:42:0708006:724 **:**

Система координат МСК-23, зона 1 Зона № 1

Обозначение характерных точек границ	Содержатся в Едином государственном реестре недвижимости			Определены в ходе выполнения комплексных кадастровых работ			Метод определения координат	Формулы, примененные для расчета средней квадратической погрешности определения координат характерных точек (Mt), м, с подставленными в такие формулы значениями и итоговые (вычисленные) значения Mt, м
	координаты, м		Радиус, м	координаты, м		Радиус, м		
	X	Y	R	X	Y	R		
1	2	3	4	5	6	7	8	9
н5400	—	—	—	658 329,62	1 324 785,91	—	Метод спутниковых геодезических измерений (определений)	$\sqrt{(0,07^2 + 0,07^2)} = 0,10$
н5410	—	—	—	658 329,74	1 324 791,94	—		
н5420	—	—	—	658 323,89	1 324 792,05	—		
н5430	—	—	—	658 323,77	1 324 786,02	—		
н5400	—	—	—	658 329,62	1 324 785,91	—		

2. Сведения о характеристиках объекта недвижимости с кадастровым номером 23:42:0708006:724 **:**

№ п/п	Наименование характеристики	Значение характеристики
1	2	3
1.	Вид объекта недвижимости	Здание
2.	Ранее присвоенный государственный учетный номер (инвентарный) здания, сооружения, объекта незавершенного строительства	—
3.	Кадастровый номер земельного участка (земельных участков), в границах которого (которых) расположены здание, сооружение, объект незавершенного строительства	23:42:0708006:602
4.	Уникальный учетный номер кадастрового квартала, в границах которого расположены здание, сооружение, объект незавершенного строительства	23:42:0708006

1	2	3
5.	Адрес здания, сооружения, объекта незавершенного строительства	—
5.1.	Сведения о местоположении здания, сооружения, объекта незавершенного строительства (при отсутствии адреса) в структурированном в соответствии с федеральной информационной адресной системой виде	Российская Федерация, Краснодарский край, Ейский р-н, Ейск г
5.2.	Дополнительные сведения о местоположении	с/т Восход, дом 510
6.	Иные сведения	—

3. Пояснения к сведениям об объекте недвижимости с кадастровым номером 23:42:0708006:724 :

1.	—
----	---

1. Сведения о характерных точках контура объекта недвижимости с кадастровым номером 23:42:0708006:725 :

Система координат МСК-23, зона 1 Зона № 1

Обозначение характерных точек границ	Содержатся в Едином государственном реестре недвижимости			Определены в ходе выполнения комплексных кадастровых работ			Метод определения координат	Формулы, примененные для расчета средней квадратической погрешности определения координат характерных точек (Mt), м, с подставленными в такие формулы значениями и итоговые (вычисленные) значения Mt, м
	координаты, м		Радиус, м	координаты, м		Радиус, м		
	X	Y	R	X	Y	R		
1	2	3	4	5	6	7	8	9
н719О	—	—	—	658 150,69	1 324 875,39	—	Метод спутниковых геодезических измерений (определений)	$\sqrt{(0,07^2 + 0,07^2)} = 0,10$
н720О	—	—	—	658 150,72	1 324 879,07	—		
н721О	—	—	—	658 145,60	1 324 879,12	—		
н722О	—	—	—	658 145,57	1 324 875,47	—		
н719О	—	—	—	658 150,69	1 324 875,39	—		

2. Сведения о характеристиках объекта недвижимости с кадастровым номером 23:42:0708006:725 :

№ п/п	Наименование характеристики	Значение характеристики
1	2	3
1.	Вид объекта недвижимости	Здание

1	2	3
2.	Ранее присвоенный государственный учетный номер (инвентарный) здания, сооружения, объекта незавершенного строительства	—
3.	Кадастровый номер земельного участка (земельных участков), в границах которого (которых) расположены здание, сооружение, объект незавершенного строительства	23:42:0708006:672
4.	Уникальный учетный номер кадастрового квартала, в границах которого расположены здание, сооружение, объект незавершенного строительства	23:42:0708006
5.	Адрес здания, сооружения, объекта незавершенного строительства	—
5.1.	Сведения о местоположении здания, сооружения, объекта незавершенного строительства (при отсутствии адреса) в структурированном в соответствии с федеральной информационной адресной системой виде	Российская Федерация, Краснодарский край, Ейский р-н, Ейск г
5.2.	Дополнительные сведения о местоположении	с/т Восход, дом 639
6.	Иные сведения	—

3. Пояснения к сведениям об объекте недвижимости с кадастровым номером 23:42:0708006:725 :

1.	—
----	---

1. Сведения о характерных точках контура объекта недвижимости с кадастровым номером 23:42:0708006:727 :

Система координат		МСК-23, зона 1					Зона № 1	
Обозначение характерных точек границ	Содержатся в Едином государственном реестре недвижимости			Определены в ходе выполнения комплексных кадастровых работ			Метод определения координат	Формулы, примененные для расчета средней квадратической погрешности определения координат характерных точек (Mt), м, с подставленными в такие формулы значениями и итоговые (вычисленные) значения Mt, м
	координаты, м		Радиус, м	координаты, м		Радиус, м		
	X	Y	R	X	Y	R		
1	2	3	4	5	6	7	8	9
н5200	—	—	—	658 361,11	1 324 444,46	—	Метод спутниковых геодезических измерений (определений)	$\sqrt{(0,07^2 + 0,07^2)} = 0,10$
н5210	—	—	—	658 361,16	1 324 449,74	—		
н5220	—	—	—	658 355,36	1 324 449,79	—		

1	2	3	4	5	6	7	8	9
н523О	—	—	—	658 355,31	1 324 444,51	—	Метод спутниковых геодезических измерений (определений)	$\sqrt{(0,07^2 + 0,07^2)} = 0,10$
н520О	—	—	—	658 361,11	1 324 444,46	—		

2. Сведения о характеристиках объекта недвижимости с кадастровым номером 23:42:0708006:727 :

№ п/п	Наименование характеристики	Значение характеристики
1	2	3
1.	Вид объекта недвижимости	Здание
2.	Ранее присвоенный государственный учетный номер (инвентарный) здания, сооружения, объекта незавершенного строительства	—
3.	Кадастровый номер земельного участка (земельных участков), в границах которого (которых) расположены здание, сооружение, объект незавершенного строительства	23:42:0708006:596
4.	Уникальный учетный номер кадастрового квартала, в границах которого расположены здание, сооружение, объект незавершенного строительства	23:42:0708006
5.	Адрес здания, сооружения, объекта незавершенного строительства	—
5.1.	Сведения о местоположении здания, сооружения, объекта незавершенного строительства (при отсутствии адреса) в структурированном в соответствии с федеральной информационной адресной системой виде	Российская Федерация, Краснодарский край, Ейский р-н, Ейск г
5.2.	Дополнительные сведения о местоположении	с/т Восход, дом 497
6.	Иные сведения	—

3. Пояснения к сведениям об объекте недвижимости с кадастровым номером 23:42:0708006:727 :

1.	—
----	---

1. Сведения о характерных точках контура объекта недвижимости с кадастровым номером 23:42:0708006:729 :

Система координат		МСК-23, зона 1					Зона № 1	
Обозначение характерных точек границ	Содержатся в Едином государственном реестре недвижимости			Определены в ходе выполнения комплексных кадастровых работ			Метод определения координат	Формулы, примененные для расчета средней квадратической погрешности определения координат характерных точек (Mt), м, с подставленными в такие формулы значениями и итоговые (вычисленные) значения Mt, м
	координаты, м		Радиус, м	координаты, м		Радиус, м		
	X	Y	R	X	Y	R		
1	2	3	4	5	6	7	8	9
н208О	—	—	—	658 703,62	1 324 505,14	—	Метод спутниковых геодезических измерений (определений)	$\sqrt{(0,07^2 + 0,07^2)} = 0,10$
н209О	—	—	—	658 698,80	1 324 505,18	—		
н210О	—	—	—	658 698,77	1 324 501,37	—		
н211О	—	—	—	658 699,94	1 324 501,36	—		
н212О	—	—	—	658 699,92	1 324 499,08	—		
н213О	—	—	—	658 703,57	1 324 499,05	—		
н208О	—	—	—	658 703,62	1 324 505,14	—		

2. Сведения о характеристиках объекта недвижимости с кадастровым номером 23:42:0708006:729 :

№ п/п	Наименование характеристики	Значение характеристики
1	2	3
1.	Вид объекта недвижимости	Здание
2.	Ранее присвоенный государственный учетный номер (инвентарный) здания, сооружения, объекта незавершенного строительства	—
3.	Кадастровый номер земельного участка (земельных участков), в границах которого (которых) расположены здание, сооружение, объект незавершенного строительства	23:42:0708006:441

1	2	3
4.	Уникальный учетный номер кадастрового квартала, в границах которого расположены здание, сооружение, объект незавершенного строительства	23:42:0708006
5.	Адрес здания, сооружения, объекта незавершенного строительства	—
5.1.	Сведения о местоположении здания, сооружения, объекта незавершенного строительства (при отсутствии адреса) в структурированном в соответствии с федеральной информационной адресной системой виде	Российская Федерация, Краснодарский край, Ейский р-н, Ейск г
5.2.	Дополнительные сведения о местоположении	с/т Восход, дом 209
6.	Иные сведения	—

3. Пояснения к сведениям об объекте недвижимости с кадастровым номером 23:42:0708006:729 :

1.	—
----	---

1. Сведения о характерных точках контура объекта недвижимости с кадастровым номером 23:42:0708006:731 :

Система координат МСК-23, зона 1 Зона № 1

Обозначение характерных точек границ	Содержатся в Едином государственном реестре недвижимости			Определены в ходе выполнения комплексных кадастровых работ			Метод определения координат	Формулы, примененные для расчета средней квадратической погрешности определения координат характерных точек (Mt), м, с подставленными в такие формулы значениями и итоговые (вычисленные) значения Mt, м
	координаты, м		Радиус, м	координаты, м		Радиус, м		
	X	Y	R	X	Y	R		
1	2	3	4	5	6	7	8	9
н729О	—	—	—	658 143,27	1 324 771,30	—	Метод спутниковых геодезических измерений (определений)	$\sqrt{(0,07^2 + 0,07^2)} = 0,10$
н730О	—	—	—	658 143,27	1 324 775,42	—		
н731О	—	—	—	658 139,87	1 324 775,42	—		
н732О	—	—	—	658 139,87	1 324 771,30	—		
н729О	—	—	—	658 143,27	1 324 771,30	—		

2. Сведения о характеристиках объекта недвижимости с кадастровым номером 23:42:0708006:731 :

№ п/п	Наименование характеристики	Значение характеристики
1	2	3
1.	Вид объекта недвижимости	Здание
2.	Ранее присвоенный государственный учетный номер (инвентарный) здания, сооружения, объекта незавершенного строительства	—
3.	Кадастровый номер земельного участка (земельных участков), в границах которого (которых) расположены здание, сооружение, объект незавершенного строительства	23:42:0708006:678
4.	Уникальный учетный номер кадастрового квартала, в границах которого расположены здание, сооружение, объект незавершенного строительства	23:42:0708006
5.	Адрес здания, сооружения, объекта незавершенного строительства	—
5.1.	Сведения о местоположении здания, сооружения, объекта незавершенного строительства (при отсутствии адреса) в структурированном в соответствии с федеральной информационной адресной системой виде	Российская Федерация, Краснодарский край, Ейский р-н, Ейск г
5.2.	Дополнительные сведения о местоположении	с/т Восход, дом 649
6.	Иные сведения	—

3. Пояснения к сведениям об объекте недвижимости с кадастровым номером 23:42:0708006:731 :

1.	—
----	---

1. Сведения о характерных точках контура объекта недвижимости с кадастровым номером 23:42:0708006:736 :

Система координат		МСК-23, зона 1					Зона № 1	
Обозначение характерных точек границ	Содержатся в Едином государственном реестре недвижимости			Определены в ходе выполнения комплексных кадастровых работ			Метод определения координат	Формулы, примененные для расчета средней квадратической погрешности определения координат характерных точек (Mt), м, с подставленными в такие формулы значениями и итоговые (вычисленные) значения Mt, м
	координаты, м		Радиус, м	координаты, м		Радиус, м		
	X	Y	R	X	Y	R		
1	2	3	4	5	6	7	8	9
н4850	—	—	—	658 383,56	1 324 670,15	—	Метод спутниковых геодезических измерений (определений)	$\sqrt{(0,07^2 + 0,07^2)} = 0,10$

1	2	3	4	5	6	7	8	9
н486О	—	—	—	658 383,72	1 324 676,75	—	Метод спутниковых геодезических измерений (определений)	$\sqrt{(0,07^2 + 0,07^2)} = 0,10$
н487О	—	—	658 379,17	1 324 676,85	—			
н488О	—	—	658 379,01	1 324 670,22	—			
н485О	—	—	658 383,56	1 324 670,15	—			

2. Сведения о характеристиках объекта недвижимости с кадастровым номером 23:42:0708006:736 :

№ п/п	Наименование характеристики	Значение характеристики
1	2	3
1.	Вид объекта недвижимости	Здание
2.	Ранее присвоенный государственный учетный номер (инвентарный) здания, сооружения, объекта незавершенного строительства	—
3.	Кадастровый номер земельного участка (земельных участков), в границах которого (которых) расположены здание, сооружение, объект незавершенного строительства	23:42:0708006:210
4.	Уникальный учетный номер кадастрового квартала, в границах которого расположены здание, сооружение, объект незавершенного строительства	23:42:0708006
5.	Адрес здания, сооружения, объекта незавершенного строительства	Российская Федерация, Краснодарский край, Ейский район, Ейск город, с/т Восход, дом 476
5.1.	Сведения о местоположении здания, сооружения, объекта незавершенного строительства (при отсутствии адреса) в структурированном в соответствии с федеральной информационной адресной системой виде	—
5.2.	Дополнительные сведения о местоположении	—
6.	Иные сведения	—

3. Пояснения к сведениям об объекте недвижимости с кадастровым номером 23:42:0708006:736 :

1.	—
----	---

1. Сведения о характерных точках контура объекта недвижимости с кадастровым номером 23:42:0708006:737 :

Система координат		МСК-23, зона 1					Зона № 1	
Обозначение характерных точек границ	Содержатся в Едином государственном реестре недвижимости			Определены в ходе выполнения комплексных кадастровых работ			Метод определения координат	Формулы, примененные для расчета средней квадратической погрешности определения координат характерных точек (Mt), м, с подставленными в такие формулы значениями и итоговые (вычисленные) значения Mt, м
	координаты, м		Радиус, м	координаты, м		Радиус, м		
	X	Y	R	X	Y	R		
1	2	3	4	5	6	7	8	9
н278О	—	—	—	658 632,06	1 324 534,40	—	Метод спутниковых геодезических измерений (определений)	$\sqrt{(0,07^2 + 0,07^2)} = 0,10$
н279О	—	—	—	658 619,12	1 324 534,57	—		
н280О	—	—	—	658 617,84	1 324 533,26	—		
н281О	—	—	—	658 617,80	1 324 530,77	—		
н282О	—	—	—	658 619,05	1 324 529,50	—		
н283О	—	—	—	658 621,05	1 324 529,47	—		
н284О	—	—	—	658 621,03	1 324 527,57	—		
н285О	—	—	—	658 631,97	1 324 527,43	—		
н278О	—	—	—	658 632,06	1 324 534,40	—		

2. Сведения о характеристиках объекта недвижимости с кадастровым номером 23:42:0708006:737 :

№ п/п	Наименование характеристики	Значение характеристики
1	2	3
1.	Вид объекта недвижимости	Здание
2.	Ранее присвоенный государственный учетный номер (инвентарный) здания, сооружения, объекта незавершенного строительства	—

1	2	3
3.	Кадастровый номер земельного участка (земельных участков), в границах которого (которых) расположены здание, сооружение, объект незавершенного строительства	23:42:0708006:19
4.	Уникальный учетный номер кадастрового квартала, в границах которого расположены здание, сооружение, объект незавершенного строительства	23:42:0708006
5.	Адрес здания, сооружения, объекта незавершенного строительства	—
5.1.	Сведения о местоположении здания, сооружения, объекта незавершенного строительства (при отсутствии адреса) в структурированном в соответствии с федеральной информационной адресной системой виде	Российская Федерация, Краснодарский край, Ейский р-н, Ейск г
5.2.	Дополнительные сведения о местоположении	с/т Восход, дом 256
6.	Иные сведения	—

3. Пояснения к сведениям об объекте недвижимости с кадастровым номером 23:42:0708006:737 :

1. —

1. Сведения о характерных точках контура объекта недвижимости с кадастровым номером 23:42:0708006:740 :

Система координат МСК-23, зона 1 Зона № 1

Обозначение характерных точек границ	Содержатся в Едином государственном реестре недвижимости			Определены в ходе выполнения комплексных кадастровых работ			Метод определения координат	Формулы, примененные для расчета средней квадратической погрешности определения координат характерных точек (Mt), м, с подставленными в такие формулы значениями и итоговые (вычисленные) значения Mt, м
	координаты, м		Радиус, м	координаты, м		Радиус, м		
	X	Y	R	X	Y	R		
1	2	3	4	5	6	7	8	9
н733О	—	—	—	658 144,54	1 324 575,34	—	Метод спутниковых геодезических измерений (определений)	$\sqrt{(0,07^2 + 0,07^2)} = 0,10$
н734О	—	—	—	658 144,57	1 324 579,84	—		
н735О	—	—	—	658 136,87	1 324 579,90	—		
н736О	—	—	—	658 136,84	1 324 575,40	—		

1	2	3	4	5	6	7	8	9
н733О	—	—	—	658 144,54	1 324 575,34	—	Метод спутниковых геодезических измерений (определений)	$\sqrt{(0,07^2 + 0,07^2)} = 0,10$

2. Сведения о характеристиках объекта недвижимости с кадастровым номером 23:42:0708006:740 :

№ п/п	Наименование характеристики	Значение характеристики
1	2	3
1.	Вид объекта недвижимости	Здание
2.	Ранее присвоенный государственный учетный номер (инвентарный) здания, сооружения, объекта незавершенного строительства	—
3.	Кадастровый номер земельного участка (земельных участков), в границах которого (которых) расположены здание, сооружение, объект незавершенного строительства	23:42:0708006:693
4.	Уникальный учетный номер кадастрового квартала, в границах которого расположены здание, сооружение, объект незавершенного строительства	23:42:0708006
5.	Адрес здания, сооружения, объекта незавершенного строительства	—
5.1.	Сведения о местоположении здания, сооружения, объекта незавершенного строительства (при отсутствии адреса) в структурированном в соответствии с федеральной информационной адресной системой виде	Российская Федерация, Краснодарский край, Ейский р-н, Ейск г
5.2.	Дополнительные сведения о местоположении	с/т Восход, дом 669
6.	Иные сведения	—

3. Пояснения к сведениям об объекте недвижимости с кадастровым номером 23:42:0708006:740 :

1.	—
----	---

1. Сведения о характерных точках контура объекта недвижимости с кадастровым номером 23:42:0708006:741 :

Система координат		МСК-23, зона 1				Зона №		1
Обозначение характерных точек границ	Содержатся в Едином государственном реестре недвижимости			Определены в ходе выполнения комплексных кадастровых работ			Метод определения координат	Формулы, примененные для расчета средней квадратической погрешности определения координат характерных точек (Mt), м, с подставленными в такие формулы значениями и итоговые (вычисленные) значения Mt, м
	координаты, м		Радиус, м	координаты, м		Радиус, м		
	X	Y	R	X	Y	R		

1	2	3	4	5	6	7	8	9
н403О	—	—	—	658 546,51	1 324 687,71	—	Метод спутниковых геодезических измерений (определений)	$\sqrt{(0,07^2 + 0,07^2)} = 0,10$
н404О	—	—	—	658 539,51	1 324 687,76	—		
н405О	—	—	—	658 539,45	1 324 680,67	—		
н406О	—	—	—	658 546,45	1 324 680,62	—		
н403О	—	—	—	658 546,51	1 324 687,71	—		

2. Сведения о характеристиках объекта недвижимости с кадастровым номером 23:42:0708006:741 :

№ п/п	Наименование характеристики	Значение характеристики
1	2	3
1.	Вид объекта недвижимости	Здание
2.	Ранее присвоенный государственный учетный номер (инвентарный) здания, сооружения, объекта незавершенного строительства	—
3.	Кадастровый номер земельного участка (земельных участков), в границах которого (которых) расположены здание, сооружение, объект незавершенного строительства	23:42:0708006:151
4.	Уникальный учетный номер кадастрового квартала, в границах которого расположены здание, сооружение, объект незавершенного строительства	23:42:0708006
5.	Адрес здания, сооружения, объекта незавершенного строительства	—
5.1.	Сведения о местоположении здания, сооружения, объекта незавершенного строительства (при отсутствии адреса) в структурированном в соответствии с федеральной информационной адресной системой виде	353691, Российская Федерация, Краснодарский край, Ейский р-н, Ейск г
5.2.	Дополнительные сведения о местоположении	с/т Восход, дом 335
6.	Иные сведения	—

3. Пояснения к сведениям об объекте недвижимости с кадастровым номером 23:42:0708006:741 :

1.	—
----	---

1. Сведения о характерных точках контура объекта недвижимости с кадастровым номером 23:42:0708006:748 :

Система координат		МСК-23, зона 1					Зона № 1	
Обозначение характерных точек границ	Содержатся в Едином государственном реестре недвижимости			Определены в ходе выполнения комплексных кадастровых работ			Метод определения координат	Формулы, примененные для расчета средней квадратической погрешности определения координат характерных точек (Mt), м, с подставленными в такие формулы значениями и итоговые (вычисленные) значения Mt, м
	координаты, м		Радиус, м	координаты, м		Радиус, м		
	X	Y	R	X	Y	R		
1	2	3	4	5	6	7	8	9
н1860	—	—	—	658 740,43	1 324 532,63	—	Метод спутниковых геодезических измерений (определений)	$\sqrt{(0,07^2 + 0,07^2)} = 0,10$
н1870	—	—	—	658 735,25	1 324 532,66	—		
н1880	—	—	—	658 735,21	1 324 527,06	—		
н1890	—	—	—	658 740,39	1 324 527,02	—		
н1860	—	—	—	658 740,43	1 324 532,63	—		

2. Сведения о характеристиках объекта недвижимости с кадастровым номером 23:42:0708006:748 :

№ п/п	Наименование характеристики	Значение характеристики
1	2	3
1.	Вид объекта недвижимости	Здание
2.	Ранее присвоенный государственный учетный номер (инвентарный) здания, сооружения, объекта незавершенного строительства	—
3.	Кадастровый номер земельного участка (земельных участков), в границах которого (которых) расположены здание, сооружение, объект незавершенного строительства	23:42:0708006:90
4.	Уникальный учетный номер кадастрового квартала, в границах которого расположены здание, сооружение, объект незавершенного строительства	23:42:0708006

1	2		3						
5.	Адрес здания, сооружения, объекта незавершенного строительства		—						
5.1.	Сведения о местоположении здания, сооружения, объекта незавершенного строительства (при отсутствии адреса) в структурированном в соответствии с федеральной информационной адресной системой виде		Российская Федерация, Краснодарский край, Ейский р-н, Ейск г						
5.2.	Дополнительные сведения о местоположении		с/т Восход, дом 160						
6.	Иные сведения		—						
3. Пояснения к сведениям об объекте недвижимости с кадастровым номером 23:42:0708006:748 :									
1.	—								
1. Сведения о характерных точках контура объекта недвижимости с кадастровым номером 23:42:0708006:749 :									
Система координат			МСК-23, зона 1			Зона №	1		
Обозначение характерных точек границ	Содержатся в Едином государственном реестре недвижимости		Определены в ходе выполнения комплексных кадастровых работ		Метод определения координат	Формулы, примененные для расчета средней квадратической погрешности определения координат характерных точек (Mt), м, с подставленными в такие формулы значениями и итоговые (вычисленные) значения Mt, м			
	координаты, м		Радиус, м	координаты, м				Радиус, м	
	X	Y	R	X				Y	R
1	2	3	4	5	6	7	8	9	
н854О	—	—	—	658 600,52	1 324 814,96	—	Метод спутниковых геодезических измерений (определений)	$\sqrt{(0,07^2 + 0,07^2)} = 0,10$	
н855О	—	—	—	658 595,97	1 324 815,02	—			
н856О	—	—	—	658 595,92	1 324 811,72	—			
н857О	—	—	—	658 600,47	1 324 811,66	—			
н854О	—	—	—	658 600,52	1 324 814,96	—			
2. Сведения о характеристиках объекта недвижимости с кадастровым номером 23:42:0708006:749 :									
№ п/п	Наименование характеристики			Значение характеристики					
1	2			3					
1.	Вид объекта недвижимости			Здание					

1	2	3
2.	Ранее присвоенный государственный учетный номер (инвентарный) здания, сооружения, объекта незавершенного строительства	—
3.	Кадастровый номер земельного участка (земельных участков), в границах которого (которых) расположены здание, сооружение, объект незавершенного строительства	23:42:0708006:749
4.	Уникальный учетный номер кадастрового квартала, в границах которого расположены здание, сооружение, объект незавершенного строительства	23:42:0708006
5.	Адрес здания, сооружения, объекта незавершенного строительства	—
5.1.	Сведения о местоположении здания, сооружения, объекта незавершенного строительства (при отсутствии адреса) в структурированном в соответствии с федеральной информационной адресной системой виде	Российская Федерация, Краснодарский край, Ейский р-н, Ейск г
5.2.	Дополнительные сведения о местоположении	с/т Восход, дом 275
6.	Иные сведения	—

3. Пояснения к сведениям об объекте недвижимости с кадастровым номером 23:42:0708006:749 :

1.	—
----	---

1. Сведения о характерных точках контура объекта недвижимости с кадастровым номером 23:42:0708006:750 :

Система координат		МСК-23, зона 1					Зона № 1	
Обозначение характерных точек границ	Содержатся в Едином государственном реестре недвижимости			Определены в ходе выполнения комплексных кадастровых работ			Метод определения координат	Формулы, примененные для расчета средней квадратической погрешности определения координат характерных точек (Mt), м, с подставленными в такие формулы значениями и итоговые (вычисленные) значения Mt, м
	координаты, м		Радиус, м	координаты, м		Радиус, м		
	X	Y	R	X	Y	R		
1	2	3	4	5	6	7	8	9
н776О	—	—	—	658 252,29	1 324 482,40	—	Метод спутниковых геодезических измерений (определений)	$\sqrt{(0,07^2 + 0,07^2)} = 0,10$
н777О	—	—	—	658 252,32	1 324 485,59	—		
н778О	—	—	—	658 248,28	1 324 485,64	—		

1	2	3	4	5	6	7	8	9
н779О	—	—	—	658 248,24	1 324 482,44	—	Метод спутниковых геодезических измерений (определений)	$\sqrt{(0,07^2 + 0,07^2)} = 0,10$
н776О	—	—	—	658 252,29	1 324 482,40	—		

2. Сведения о характеристиках объекта недвижимости с кадастровым номером 23:42:0708006:750 :

№ п/п	Наименование характеристики	Значение характеристики
1	2	3
1.	Вид объекта недвижимости	Здание
2.	Ранее присвоенный государственный учетный номер (инвентарный) здания, сооружения, объекта незавершенного строительства	—
3.	Кадастровый номер земельного участка (земельных участков), в границах которого (которых) расположены здание, сооружение, объект незавершенного строительства	23:42:0708006:645
4.	Уникальный учетный номер кадастрового квартала, в границах которого расположены здание, сооружение, объект незавершенного строительства	23:42:0708006
5.	Адрес здания, сооружения, объекта незавершенного строительства	—
5.1.	Сведения о местоположении здания, сооружения, объекта незавершенного строительства (при отсутствии адреса) в структурированном в соответствии с федеральной информационной адресной системой виде	Российская Федерация, Краснодарский край, Ейский р-н, Ейск г
5.2.	Дополнительные сведения о местоположении	с/т Восход, дом 585
6.	Иные сведения	—

3. Пояснения к сведениям об объекте недвижимости с кадастровым номером 23:42:0708006:750 :

1.	—
----	---

1. Сведения о характерных точках контура объекта недвижимости с кадастровым номером 23:42:0708006:751 :

Система координат		МСК-23, зона 1					Зона № 1	
Обозначение характерных точек границ	Содержатся в Едином государственном реестре недвижимости			Определены в ходе выполнения комплексных кадастровых работ			Метод определения координат	Формулы, примененные для расчета средней квадратической погрешности определения координат характерных точек (Mt), м, с подставленными в такие формулы значениями и итоговые (вычисленные) значения Mt, м
	координаты, м		Радиус, м	координаты, м		Радиус, м		
	X	Y	R	X	Y	R		
1	2	3	4	5	6	7	8	9
н7840	—	—	—	658 686,30	1 324 548,55	—	Метод спутниковых геодезических измерений (определений)	$\sqrt{(0,07^2 + 0,07^2)} = 0,10$
н7850	—	—	—	658 682,00	1 324 548,59	—		
н7860	—	—	—	658 681,97	1 324 544,29	—		
н7870	—	—	—	658 686,27	1 324 544,26	—		
н7840	—	—	—	658 686,30	1 324 548,55	—		

2. Сведения о характеристиках объекта недвижимости с кадастровым номером 23:42:0708006:751 :

№ п/п	Наименование характеристики	Значение характеристики
1	2	3
1.	Вид объекта недвижимости	Здание
2.	Ранее присвоенный государственный учетный номер (инвентарный) здания, сооружения, объекта незавершенного строительства	—
3.	Кадастровый номер земельного участка (земельных участков), в границах которого (которых) расположены здание, сооружение, объект незавершенного строительства	23:42:0708006:438
4.	Уникальный учетный номер кадастрового квартала, в границах которого расположены здание, сооружение, объект незавершенного строительства	23:42:0708006

1	2	3
5.	Адрес здания, сооружения, объекта незавершенного строительства	—
5.1.	Сведения о местоположении здания, сооружения, объекта незавершенного строительства (при отсутствии адреса) в структурированном в соответствии с федеральной информационной адресной системой виде	Российская Федерация, Краснодарский край, Ейский р-н, Ейск г
5.2.	Дополнительные сведения о местоположении	с/т Восход, дом 206
6.	Иные сведения	—

3. Пояснения к сведениям об объекте недвижимости с кадастровым номером 23:42:0708006:751 :

1.	—
----	---

1. Сведения о характерных точках контура объекта недвижимости с кадастровым номером 23:42:0708006:752 :

Система координат МСК-23, зона 1 Зона № 1

Обозначение характерных точек границ	Содержатся в Едином государственном реестре недвижимости			Определены в ходе выполнения комплексных кадастровых работ			Метод определения координат	Формулы, примененные для расчета средней квадратической погрешности определения координат характерных точек (Mt), м, с подставленными в такие формулы значениями и итоговые (вычисленные) значения Mt, м
	координаты, м		Радиус, м	координаты, м		Радиус, м		
	X	Y	R	X	Y	R		
1	2	3	4	5	6	7	8	9
н429О	—	—	—	658 491,33	1 324 576,85	—	Метод спутниковых геодезических измерений (определений)	$\sqrt{(0,07^2 + 0,07^2)} = 0,10$
н430О	—	—	—	658 483,33	1 324 576,88	—		
н431О	—	—	—	658 483,32	1 324 572,93	—		
н432О	—	—	—	658 491,32	1 324 572,90	—		
н429О	—	—	—	658 491,33	1 324 576,85	—		

2. Сведения о характеристиках объекта недвижимости с кадастровым номером 23:42:0708006:752 :

№ п/п	Наименование характеристики	Значение характеристики
1	2	3
1.	Вид объекта недвижимости	Здание

1	2	3
2.	Ранее присвоенный государственный учетный номер (инвентарный) здания, сооружения, объекта незавершенного строительства	—
3.	Кадастровый номер земельного участка (земельных участков), в границах которого (которых) расположены здание, сооружение, объект незавершенного строительства	23:42:0708006:538
4.	Уникальный учетный номер кадастрового квартала, в границах которого расположены здание, сооружение, объект незавершенного строительства	23:42:0708006
5.	Адрес здания, сооружения, объекта незавершенного строительства	—
5.1.	Сведения о местоположении здания, сооружения, объекта незавершенного строительства (при отсутствии адреса) в структурированном в соответствии с федеральной информационной адресной системой виде	353680, Российская Федерация, Краснодарский край, Ейский р-н, Ейск г
5.2.	Дополнительные сведения о местоположении	с/т Восход, дом 394
6.	Иные сведения	—

3. Пояснения к сведениям об объекте недвижимости с кадастровым номером 23:42:0708006:752 :

1.	—
----	---

1. Сведения о характерных точках контура объекта недвижимости с кадастровым номером 23:42:0708006:753 :

Система координат		МСК-23, зона 1					Зона № 1	
Обозначение характерных точек границ	Содержатся в Едином государственном реестре недвижимости			Определены в ходе выполнения комплексных кадастровых работ			Метод определения координат	Формулы, примененные для расчета средней квадратической погрешности определения координат характерных точек (Mt), м, с подставленными в такие формулы значениями и итоговые (вычисленные) значения Mt, м
	координаты, м		Радиус, м	координаты, м		Радиус, м		
	X	Y	R	X	Y	R		
1	2	3	4	5	6	7	8	9
н24О	—	—	—	658 903,90	1 324 682,23	—	Метод спутниковых геодезических измерений (определений)	$\sqrt{(0,07^2 + 0,07^2)} = 0,10$
н25О	—	—	—	658 900,45	1 324 682,29	—		
н26О	—	—	—	658 900,49	1 324 684,19	—		

1	2	3	4	5	6	7	8	9
н27О	—	—	—	658 897,74	1 324 684,24	—	Метод спутниковых геодезических измерений (определений)	$\sqrt{(0,07^2 + 0,07^2)} = 0,10$
н28О	—	—	—	658 897,62	1 324 677,39	—		
н29О	—	—	—	658 903,82	1 324 677,29	—		
н24О	—	—	—	658 903,90	1 324 682,23	—		

2. Сведения о характеристиках объекта недвижимости с кадастровым номером 23:42:0708006:753 :

№ п/п	Наименование характеристики	Значение характеристики
1	2	3
1.	Вид объекта недвижимости	Здание
2.	Ранее присвоенный государственный учетный номер (инвентарный) здания, сооружения, объекта незавершенного строительства	—
3.	Кадастровый номер земельного участка (земельных участков), в границах которого (которых) расположены здание, сооружение, объект незавершенного строительства	23:42:0708006:36
4.	Уникальный учетный номер кадастрового квартала, в границах которого расположены здание, сооружение, объект незавершенного строительства	23:42:0708006
5.	Адрес здания, сооружения, объекта незавершенного строительства	—
5.1.	Сведения о местоположении здания, сооружения, объекта незавершенного строительства (при отсутствии адреса) в структурированном в соответствии с федеральной информационной адресной системой виде	Российская Федерация, Краснодарский край, Ейский р-н, Ейск г
5.2.	Дополнительные сведения о местоположении	с/т Восход, дом 12
6.	Иные сведения	—

3. Пояснения к сведениям об объекте недвижимости с кадастровым номером 23:42:0708006:753 :

1.	—
----	---

1. Сведения о характерных точках контура объекта недвижимости с кадастровым номером 23:42:0708006:754 :

Система координат		МСК-23, зона 1					Зона № 1	
Обозначение характерных точек границ	Содержатся в Едином государственном реестре недвижимости			Определены в ходе выполнения комплексных кадастровых работ			Метод определения координат	Формулы, примененные для расчета средней квадратической погрешности определения координат характерных точек (Mt), м, с подставленными в такие формулы значениями и итоговые (вычисленные) значения Mt, м
	координаты, м		Радиус, м	координаты, м		Радиус, м		
	X	Y	R	X	Y	R		
1	2	3	4	5	6	7	8	9
н7800	—	—	—	658 200,56	1 324 712,75	—	Метод спутниковых геодезических измерений (определений)	$\sqrt{(0,07^2 + 0,07^2)} = 0,10$
н7810	—	—	—	658 200,55	1 324 717,60	—		
н7820	—	—	—	658 194,51	1 324 717,58	—		
н7830	—	—	—	658 194,50	1 324 712,74	—		
н7800	—	—	—	658 200,56	1 324 712,75	—		

2. Сведения о характеристиках объекта недвижимости с кадастровым номером 23:42:0708006:754 :

№ п/п	Наименование характеристики	Значение характеристики
1	2	3
1.	Вид объекта недвижимости	Здание
2.	Ранее присвоенный государственный учетный номер (инвентарный) здания, сооружения, объекта незавершенного строительства	—
3.	Кадастровый номер земельного участка (земельных участков), в границах которого (которых) расположены здание, сооружение, объект незавершенного строительства	23:42:0708006:659
4.	Уникальный учетный номер кадастрового квартала, в границах которого расположены здание, сооружение, объект незавершенного строительства	23:42:0708006

1	2	3
5.	Адрес здания, сооружения, объекта незавершенного строительства	—
5.1.	Сведения о местоположении здания, сооружения, объекта незавершенного строительства (при отсутствии адреса) в структурированном в соответствии с федеральной информационной адресной системой виде	353680, Российская Федерация, Краснодарский край, Ейский р-н, Ейск г
5.2.	Дополнительные сведения о местоположении	с/т Восход, дом 609
6.	Иные сведения	—

3. Пояснения к сведениям об объекте недвижимости с кадастровым номером 23:42:0708006:754 :

1.	—
----	---

1. Сведения о характерных точках контура объекта недвижимости с кадастровым номером 23:42:0708006:757 :

Система координат			МСК-23, зона 1				Зона № 1	
Обозначение характерных точек границ	Содержатся в Едином государственном реестре недвижимости			Определены в ходе выполнения комплексных кадастровых работ			Метод определения координат	Формулы, примененные для расчета средней квадратической погрешности определения координат характерных точек (Mt), м, с подставленными в такие формулы значениями и итоговые (вычисленные) значения Mt, м
	координаты, м		Радиус, м	координаты, м		Радиус, м		
	X	Y	R	X	Y	R		
1	2	3	4	5	6	7	8	9
н1200	—	—	—	658 796,10	1 324 707,70	—	Метод спутниковых геодезических измерений (определений)	$\sqrt{(0,07^2 + 0,07^2)} = 0,10$
н1210	—	—	—	658 790,70	1 324 707,70	—		
н1220	—	—	—	658 790,71	1 324 702,85	—		
н1230	—	—	—	658 789,11	1 324 702,85	—	Иное описание	
н1240	—	—	—	658 789,11	1 324 700,95	—		
н1250	—	—	—	658 790,71	1 324 700,95	—	Метод спутниковых геодезических измерений (определений)	
н1260	—	—	—	658 790,71	1 324 700,65	—		

1	2	3	4	5	6	7	8	9
н127О	—	—	—	658 796,11	1 324 700,65	—	Метод спутниковых геодезических измерений (определений)	$\sqrt{(0,07^2 + 0,07^2)} = 0,10$
н120О	—	—	—	658 796,10	1 324 707,70	—		

2. Сведения о характеристиках объекта недвижимости с кадастровым номером 23:42:0708006:757 :

№ п/п	Наименование характеристики	Значение характеристики
1	2	3
1.	Вид объекта недвижимости	Здание
2.	Ранее присвоенный государственный учетный номер (инвентарный) здания, сооружения, объекта незавершенного строительства	—
3.	Кадастровый номер земельного участка (земельных участков), в границах которого (которых) расположены здание, сооружение, объект незавершенного строительства	23:42:0708006:367
4.	Уникальный учетный номер кадастрового квартала, в границах которого расположены здание, сооружение, объект незавершенного строительства	23:42:0708006
5.	Адрес здания, сооружения, объекта незавершенного строительства	—
5.1.	Сведения о местоположении здания, сооружения, объекта незавершенного строительства (при отсутствии адреса) в структурированном в соответствии с федеральной информационной адресной системой виде	Российская Федерация, Краснодарский край, Ейский р-н, Ейск г
5.2.	Дополнительные сведения о местоположении	с/т Восход, дом 94
6.	Иные сведения	—

3. Пояснения к сведениям об объекте недвижимости с кадастровым номером 23:42:0708006:757 :

1.	—
----	---

1. Сведения о характерных точках контура объекта недвижимости с кадастровым номером 23:42:0708006:758 :

Система координат		МСК-23, зона 1					Зона № 1	
Обозначение характерных точек границ	Содержатся в Едином государственном реестре недвижимости			Определены в ходе выполнения комплексных кадастровых работ			Метод определения координат	Формулы, примененные для расчета средней квадратической погрешности определения координат характерных точек (Mt), м, с подставленными в такие формулы значениями и итоговые (вычисленные) значения Mt, м
	координаты, м		Радиус, м	координаты, м		Радиус, м		
	X	Y	R	X	Y	R		
1	2	3	4	5	6	7	8	9
н7110	—	—	—	658 168,40	1 324 675,32	—	Метод спутниковых геодезических измерений (определений)	$\sqrt{(0,07^2 + 0,07^2)} = 0,10$
н7120	—	—	—	658 168,44	1 324 680,08	—		
н7130	—	—	—	658 161,26	1 324 680,15	—		
н7140	—	—	—	658 161,22	1 324 675,39	—		
н7110	—	—	—	658 168,40	1 324 675,32	—		

2. Сведения о характеристиках объекта недвижимости с кадастровым номером 23:42:0708006:758 :

№ п/п	Наименование характеристики	Значение характеристики
1	2	3
1.	Вид объекта недвижимости	Здание
2.	Ранее присвоенный государственный учетный номер (инвентарный) здания, сооружения, объекта незавершенного строительства	—
3.	Кадастровый номер земельного участка (земельных участков), в границах которого (которых) расположены здание, сооружение, объект незавершенного строительства	23:42:0708006:686
4.	Уникальный учетный номер кадастрового квартала, в границах которого расположены здание, сооружение, объект незавершенного строительства	23:42:0708006

1	2	3
5.	Адрес здания, сооружения, объекта незавершенного строительства	—
5.1.	Сведения о местоположении здания, сооружения, объекта незавершенного строительства (при отсутствии адреса) в структурированном в соответствии с федеральной информационной адресной системой виде	Российская Федерация, Краснодарский край, Ейский р-н, Ейск г
5.2.	Дополнительные сведения о местоположении	с/т Восход, дом 660
6.	Иные сведения	—

3. Пояснения к сведениям об объекте недвижимости с кадастровым номером 23:42:0708006:758 :

1.	—
----	---

1. Сведения о характерных точках контура объекта недвижимости с кадастровым номером 23:42:0708006:760 :

Система координат			МСК-23, зона 1				Зона №		1
Обозначение характерных точек границ	Содержатся в Едином государственном реестре недвижимости			Определены в ходе выполнения комплексных кадастровых работ			Метод определения координат	Формулы, примененные для расчета средней квадратической погрешности определения координат характерных точек (Mt), м, с подставленными в такие формулы значениями и итоговые (вычисленные) значения Mt, м	
	координаты, м		Радиус, м	координаты, м		Радиус, м			
	X	Y	R	X	Y	R			
1	2	3	4	5	6	7	8	9	
н597О	—	—	—	658 275,44	1 324 683,42	—	Метод спутниковых геодезических измерений (определений)	$\sqrt{(0,07^2 + 0,07^2)} = 0,10$	
н598О	—	—	—	658 275,01	1 324 689,40	—			
н599О	—	—	—	658 267,83	1 324 688,89	—			
н600О	—	—	—	658 268,06	1 324 685,70	—			
н601О	—	—	—	658 269,76	1 324 685,82	—			
н602О	—	—	—	658 269,96	1 324 683,02	—			
н597О	—	—	—	658 275,44	1 324 683,42	—			

2. Сведения о характеристиках объекта недвижимости с кадастровым номером 23:42:0708006:760 :

№ п/п	Наименование характеристики	Значение характеристики
1	2	3
1.	Вид объекта недвижимости	Здание
2.	Ранее присвоенный государственный учетный номер (инвентарный) здания, сооружения, объекта незавершенного строительства	—
3.	Кадастровый номер земельного участка (земельных участков), в границах которого (которых) расположены здание, сооружение, объект незавершенного строительства	23:42:0708006:635
4.	Уникальный учетный номер кадастрового квартала, в границах которого расположены здание, сооружение, объект незавершенного строительства	23:42:0708006
5.	Адрес здания, сооружения, объекта незавершенного строительства	—
5.1.	Сведения о местоположении здания, сооружения, объекта незавершенного строительства (при отсутствии адреса) в структурированном в соответствии с федеральной информационной адресной системой виде	Российская Федерация, Краснодарский край, Ейский р-н, Ейск г
5.2.	Дополнительные сведения о местоположении	с/т Восход, дом 566
6.	Иные сведения	—

3. Пояснения к сведениям об объекте недвижимости с кадастровым номером 23:42:0708006:760 :

1.	—
----	---

1. Сведения о характерных точках контура объекта недвижимости с кадастровым номером 23:42:0708006:761 :

Система координат		МСК-23, зона 1					Зона № 1	
Обозначение характерных точек границ	Содержатся в Едином государственном реестре недвижимости			Определены в ходе выполнения комплексных кадастровых работ			Метод определения координат	Формулы, примененные для расчета средней квадратической погрешности определения координат характерных точек (Mt), м, с подставленными в такие формулы значениями и итоговые (вычисленные) значения Mt, м
	координаты, м		Радиус, м	координаты, м		Радиус, м		
	X	Y	R	X	Y	R		
1	2	3	4	5	6	7	8	9
n78O	—	—	—	658 814,20	1 324 732,18	—	Метод спутниковых геодезических измерений (определений)	$\sqrt{(0,07^2 + 0,07^2)} = 0,10$

1	2	3	4	5	6	7	8	9
н79О	—	—	—	658 810,17	1 324 732,23	—	Метод спутниковых геодезических измерений (определений)	$\sqrt{(0,07^2 + 0,07^2)} = 0,10$
н80О	—	—	—	658 810,10	1 324 725,87	—		
н81О	—	—	—	658 811,05	1 324 725,86	—		
н82О	—	—	—	658 811,03	1 324 724,31	—		
н83О	—	—	—	658 813,70	1 324 724,28	—		
н84О	—	—	—	658 813,72	1 324 725,83	—		
н85О	—	—	—	658 814,13	1 324 725,82	—		
н78О	—	—	—	658 814,20	1 324 732,18	—		

2. Сведения о характеристиках объекта недвижимости с кадастровым номером 23:42:0708006:761 :

№ п/п	Наименование характеристики	Значение характеристики
1	2	3
1.	Вид объекта недвижимости	Здание
2.	Ранее присвоенный государственный учетный номер (инвентарный) здания, сооружения, объекта незавершенного строительства	—
3.	Кадастровый номер земельного участка (земельных участков), в границах которого (которых) расположены здание, сооружение, объект незавершенного строительства	23:42:0708006:70
4.	Уникальный учетный номер кадастрового квартала, в границах которого расположены здание, сооружение, объект незавершенного строительства	23:42:0708006

1	2	3
5.	Адрес здания, сооружения, объекта незавершенного строительства	—
5.1.	Сведения о местоположении здания, сооружения, объекта незавершенного строительства (при отсутствии адреса) в структурированном в соответствии с федеральной информационной адресной системой виде	Российская Федерация, Краснодарский край, Ейский р-н, Ейск г
5.2.	Дополнительные сведения о местоположении	с/т Восход, дом 91
6.	Иные сведения	—

3. Пояснения к сведениям об объекте недвижимости с кадастровым номером 23:42:0708006:761 :

1.	—
----	---

1. Сведения о характерных точках контура объекта недвижимости с кадастровым номером 23:42:0708006:762 :

Система координат			МСК-23, зона 1				Зона №		1
Обозначение характерных точек границ	Содержатся в Едином государственном реестре недвижимости			Определены в ходе выполнения комплексных кадастровых работ			Метод определения координат	Формулы, примененные для расчета средней квадратической погрешности определения координат характерных точек (Mt), м, с подставленными в такие формулы значениями и итоговые (вычисленные) значения Mt, м	
	координаты, м		Радиус, м	координаты, м		Радиус, м			
	X	Y	R	X	Y	R			
1	2	3	4	5	6	7	8	9	
н3080	—	—	—	658 597,44	1 324 675,36	—	Метод спутниковых геодезических измерений (определений)	$\sqrt{(0,07^2 + 0,07^2)} = 0,10$	
н3090	—	—	—	658 591,90	1 324 675,43	—			
н3100	—	—	—	658 591,80	1 324 667,36	—			
н3110	—	—	—	658 592,20	1 324 667,36	—			
н3120	—	—	—	658 592,18	1 324 666,06	—			
н3130	—	—	—	658 591,78	1 324 666,06	—			
н3140	—	—	—	658 591,75	1 324 663,36	—			

1	2	3	4	5	6	7	8	9
н3150	—	—	—	658 595,86	1 324 660,31	—	Метод спутниковых геодезических измерений (определений)	$\sqrt{(0,07^2 + 0,07^2)} = 0,10$
н3160	—	—	—	658 598,36	1 324 660,28	—		
н3170	—	—	—	658 598,45	1 324 667,28	—		
н3180	—	—	—	658 597,34	1 324 667,29	—		
н3080	—	—	—	658 597,44	1 324 675,36	—		

2. Сведения о характеристиках объекта недвижимости с кадастровым номером 23:42:0708006:762 :

№ п/п	Наименование характеристики	Значение характеристики
1	2	3
1.	Вид объекта недвижимости	Здание
2.	Ранее присвоенный государственный учетный номер (инвентарный) здания, сооружения, объекта незавершенного строительства	—
3.	Кадастровый номер земельного участка (земельных участков), в границах которого (которых) расположены здание, сооружение, объект незавершенного строительства	23:42:0708006:133
4.	Уникальный учетный номер кадастрового квартала, в границах которого расположены здание, сооружение, объект незавершенного строительства	23:42:0708006
5.	Адрес здания, сооружения, объекта незавершенного строительства	—
5.1.	Сведения о местоположении здания, сооружения, объекта незавершенного строительства (при отсутствии адреса) в структурированном в соответствии с федеральной информационной адресной системой виде	Российская Федерация, Краснодарский край, Ейский р-н, Ейск г
5.2.	Дополнительные сведения о местоположении	с/т Восход, дом 289
6.	Иные сведения	—

3. Пояснения к сведениям об объекте недвижимости с кадастровым номером 23:42:0708006:762 :

1.	—
----	---

1. Сведения о характерных точках контура объекта недвижимости с кадастровым номером 23:42:0708006:763 :

Система координат		МСК-23, зона 1					Зона № 1	
Обозначение характерных точек границ	Содержатся в Едином государственном реестре недвижимости			Определены в ходе выполнения комплексных кадастровых работ			Метод определения координат	Формулы, примененные для расчета средней квадратической погрешности определения координат характерных точек (Mt), м, с подставленными в такие формулы значениями и итоговые (вычисленные) значения Mt, м
	координаты, м		Радиус, м	координаты, м		Радиус, м		
	X	Y	R	X	Y	R		
1	2	3	4	5	6	7	8	9
н218О	—	—	—	658 702,56	1 324 474,02	—	Метод спутниковых геодезических измерений (определений)	$\sqrt{(0,07^2 + 0,07^2)} = 0,10$
н219О	—	—	—	658 699,37	1 324 474,05	—		
н220О	—	—	—	658 699,35	1 324 471,05	—		
н221О	—	—	—	658 702,54	1 324 471,02	—		
н218О	—	—	—	658 702,56	1 324 474,02	—		

2. Сведения о характеристиках объекта недвижимости с кадастровым номером 23:42:0708006:763 :

№ п/п	Наименование характеристики	Значение характеристики
1	2	3
1.	Вид объекта недвижимости	Здание
2.	Ранее присвоенный государственный учетный номер (инвентарный) здания, сооружения, объекта незавершенного строительства	—
3.	Кадастровый номер земельного участка (земельных участков), в границах которого (которых) расположены здание, сооружение, объект незавершенного строительства	23:42:0708006:442
4.	Уникальный учетный номер кадастрового квартала, в границах которого расположены здание, сооружение, объект незавершенного строительства	23:42:0708006

1	2	3
5.	Адрес здания, сооружения, объекта незавершенного строительства	—
5.1.	Сведения о местоположении здания, сооружения, объекта незавершенного строительства (при отсутствии адреса) в структурированном в соответствии с федеральной информационной адресной системой виде	Российская Федерация, Краснодарский край, Ейский р-н, Ейск г
5.2.	Дополнительные сведения о местоположении	с/т Восход, дом 213
6.	Иные сведения	—

3. Пояснения к сведениям об объекте недвижимости с кадастровым номером 23:42:0708006:763 :

1.	—
----	---

1. Сведения о характерных точках контура объекта недвижимости с кадастровым номером 23:42:0708006:764 :

Система координат МСК-23, зона 1 Зона № 1

Обозначение характерных точек границ	Содержатся в Едином государственном реестре недвижимости			Определены в ходе выполнения комплексных кадастровых работ			Метод определения координат	Формулы, примененные для расчета средней квадратической погрешности определения координат характерных точек (Mt), м, с подставленными в такие формулы значениями и итоговые (вычисленные) значения Mt, м
	координаты, м		Радиус, м	координаты, м		Радиус, м		
	X	Y	R	X	Y	R		
1	2	3	4	5	6	7	8	9
н246О	—	—	—	658 651,35	1 324 634,14	—	Метод спутниковых геодезических измерений (определений)	$\sqrt{(0,07^2 + 0,07^2)} = 0,10$
н247О	—	—	—	658 645,38	1 324 634,22	—		
н248О	—	—	—	658 645,30	1 324 628,47	—		
н249О	—	—	—	658 651,27	1 324 628,39	—		
н246О	—	—	—	658 651,35	1 324 634,14	—		

2. Сведения о характеристиках объекта недвижимости с кадастровым номером 23:42:0708006:764 :

№ п/п	Наименование характеристики	Значение характеристики
1	2	3
1.	Вид объекта недвижимости	Здание

1	2				3			
2.	Ранее присвоенный государственный учетный номер (инвентарный) здания, сооружения, объекта незавершенного строительства				—			
3.	Кадастровый номер земельного участка (земельных участков), в границах которого (которых) расположены здание, сооружение, объект незавершенного строительства				23:42:0708006:18			
4.	Уникальный учетный номер кадастрового квартала, в границах которого расположены здание, сооружение, объект незавершенного строительства				23:42:0708006			
5.	Адрес здания, сооружения, объекта незавершенного строительства				—			
5.1.	Сведения о местоположении здания, сооружения, объекта незавершенного строительства (при отсутствии адреса) в структурированном в соответствии с федеральной информационной адресной системой виде				Российская Федерация, Краснодарский край, Ейский р-н, Ейск г			
5.2.	Дополнительные сведения о местоположении				с/т Восход, дом 245			
6.	Иные сведения				—			
3. Пояснения к сведениям об объекте недвижимости с кадастровым номером					23:42:0708006:764			
1.	—							
1. Сведения о характерных точках контура объекта недвижимости с кадастровым номером					23:42:0708006:766			
Система координат					МСК-23, зона 1		Зона № 1	
Обозначение характерных точек границ	Содержатся в Едином государственном реестре недвижимости			Определены в ходе выполнения комплексных кадастровых работ			Метод определения координат	Формулы, примененные для расчета средней квадратической погрешности определения координат характерных точек (Mt), м, с подставленными в такие формулы значениями и итоговые (вычисленные) значения Mt, м
	координаты, м		Радиус, м	координаты, м		Радиус, м		
	X	Y	R	X	Y	R		
1	2	3	4	5	6	7	8	9
n9O	—	—	—	658 902,78	1 324 782,20	—	Метод спутниковых геодезических измерений (определений)	$\sqrt{(0,07^2 + 0,07^2)} = 0,10$
n10O	—	—	—	658 901,53	1 324 782,84	—		
n11O	—	—	—	658 899,81	1 324 782,87	—		

1	2	3	4	5	6	7	8	9
н120	—	—	—	658 899,81	1 324 783,07	—	Метод спутниковых геодезических измерений (определений)	$\sqrt{(0,07^2 + 0,07^2)} = 0,10$
н130	—	—	—	658 895,21	1 324 783,15	—		
н140	—	—	—	658 895,11	1 324 776,85	—		
н150	—	—	—	658 899,71	1 324 776,77	—		
н160	—	—	—	658 899,76	1 324 780,12	—		
н170	—	—	—	658 902,74	1 324 780,07	—		
н90	—	—	—	658 902,78	1 324 782,20	—		

2. Сведения о характеристиках объекта недвижимости с кадастровым номером 23:42:0708006:766 :

№ п/п	Наименование характеристики	Значение характеристики
1	2	3
1.	Вид объекта недвижимости	Здание
2.	Ранее присвоенный государственный учетный номер (инвентарный) здания, сооружения, объекта незавершенного строительства	—
3.	Кадастровый номер земельного участка (земельных участков), в границах которого (которых) расположены здание, сооружение, объект незавершенного строительства	23:42:0708006:318
4.	Уникальный учетный номер кадастрового квартала, в границах которого расположены здание, сооружение, объект незавершенного строительства	23:42:0708006
5.	Адрес здания, сооружения, объекта незавершенного строительства	—
5.1.	Сведения о местоположении здания, сооружения, объекта незавершенного строительства (при отсутствии адреса) в структурированном в соответствии с федеральной информационной адресной системой виде	Российская Федерация, Краснодарский край, Ейский р-н, Ейск г
5.2.	Дополнительные сведения о местоположении	с/т Восход, дом 7
6.	Иные сведения	—

3. Пояснения к сведениям об объекте недвижимости с кадастровым номером 23:42:0708006:766 :

1. —

1. Сведения о характерных точках контура объекта недвижимости с кадастровым номером 23:42:0708006:769 :

Система координат МСК-23, зона 1 Зона № 1

Обозначение характерных точек границ	Содержатся в Едином государственном реестре недвижимости			Определены в ходе выполнения комплексных кадастровых работ			Метод определения координат	Формулы, примененные для расчета средней квадратической погрешности определения координат характерных точек (Mt), м, с подставленными в такие формулы значениями и итоговые (вычисленные) значения Mt, м
	координаты, м		Радиус, м	координаты, м		Радиус, м		
	X	Y	R	X	Y	R		
1	2	3	4	5	6	7	8	9
н204О	—	—	—	658 704,27	1 324 531,82	—	Метод спутниковых геодезических измерений (определений)	$\sqrt{(0,07^2 + 0,07^2)} = 0,10$
н205О	—	—	—	658 699,71	1 324 531,86	—		
н206О	—	—	—	658 699,68	1 324 526,75	—		
н207О	—	—	—	658 704,24	1 324 526,71	—		
н204О	—	—	—	658 704,27	1 324 531,82	—		

2. Сведения о характеристиках объекта недвижимости с кадастровым номером 23:42:0708006:769 :

№ п/п	Наименование характеристики	Значение характеристики
1	2	3
1.	Вид объекта недвижимости	Здание
2.	Ранее присвоенный государственный учетный номер (инвентарный) здания, сооружения, объекта незавершенного строительства	—
3.	Кадастровый номер земельного участка (земельных участков), в границах которого (которых) расположены здание, сооружение, объект незавершенного строительства	23:42:0708006:439
4.	Уникальный учетный номер кадастрового квартала, в границах которого расположены здание, сооружение, объект незавершенного строительства	23:42:0708006

1	2	3
5.	Адрес здания, сооружения, объекта незавершенного строительства	—
5.1.	Сведения о местоположении здания, сооружения, объекта незавершенного строительства (при отсутствии адреса) в структурированном в соответствии с федеральной информационной адресной системой виде	Российская Федерация, Краснодарский край, Ейский р-н, Ейск г
5.2.	Дополнительные сведения о местоположении	с/т Восход, дом 207
6.	Иные сведения	—

3. Пояснения к сведениям об объекте недвижимости с кадастровым номером 23:42:0708006:769 :

1.	—
----	---

1. Сведения о характерных точках контура объекта недвижимости с кадастровым номером 23:42:0708006:771 :

Система координат МСК-23, зона 1 Зона № 1

Обозначение характерных точек границ	Содержатся в Едином государственном реестре недвижимости			Определены в ходе выполнения комплексных кадастровых работ			Метод определения координат	Формулы, примененные для расчета средней квадратической погрешности определения координат характерных точек (Mt), м, с подставленными в такие формулы значениями и итоговые (вычисленные) значения Mt, м
	координаты, м		Радиус, м	координаты, м		Радиус, м		
	X	Y	R	X	Y	R		
1	2	3	4	5	6	7	8	9
н685О	—	—	—	658 205,08	1 324 667,35	—	Метод спутниковых геодезических измерений (определений)	$\sqrt{(0,07^2 + 0,07^2)} = 0,10$
н686О	—	—	—	658 205,12	1 324 675,99	—		
н687О	—	—	—	658 201,37	1 324 676,00	—		
н688О	—	—	—	658 201,33	1 324 667,32	—		
н685О	—	—	—	658 205,08	1 324 667,35	—		

2. Сведения о характеристиках объекта недвижимости с кадастровым номером 23:42:0708006:771 :

№ п/п	Наименование характеристики	Значение характеристики
1	2	3
1.	Вид объекта недвижимости	Здание

1	2				3			
2.	Ранее присвоенный государственный учетный номер (инвентарный) здания, сооружения, объекта незавершенного строительства				—			
3.	Кадастровый номер земельного участка (земельных участков), в границах которого (которых) расположены здание, сооружение, объект незавершенного строительства				23:42:0708006:663			
4.	Уникальный учетный номер кадастрового квартала, в границах которого расположены здание, сооружение, объект незавершенного строительства				23:42:0708006			
5.	Адрес здания, сооружения, объекта незавершенного строительства				—			
5.1.	Сведения о местоположении здания, сооружения, объекта незавершенного строительства (при отсутствии адреса) в структурированном в соответствии с федеральной информационной адресной системой виде				353680, Российская Федерация, Краснодарский край, Ейский р-н, Ейск г			
5.2.	Дополнительные сведения о местоположении				с/т Восход, дом 613			
6.	Иные сведения				—			
3. Пояснения к сведениям об объекте недвижимости с кадастровым номером					23:42:0708006:771			
1.	—							
1. Сведения о характерных точках контура объекта недвижимости с кадастровым номером					23:42:0708006:772			
Система координат					МСК-23, зона 1		Зона № 1	
Обозначение характерных точек границ	Содержатся в Едином государственном реестре недвижимости			Определены в ходе выполнения комплексных кадастровых работ			Метод определения координат	Формулы, примененные для расчета средней квадратической погрешности определения координат характерных точек (Mt), м, с подставленными в такие формулы значениями и итоговые (вычисленные) значения Mt, м
	координаты, м		Радиус, м	координаты, м		Радиус, м		
	X	Y	R	X	Y	R		
1	2	3	4	5	6	7	8	9
н254О	—	—	—	658 653,21	1 324 533,70	—	Метод спутниковых геодезических измерений (определений)	$\sqrt{(0,07^2 + 0,07^2)} = 0,10$
н255О	—	—	—	658 647,97	1 324 533,84			
н256О	—	—	—	658 647,86	1 324 529,80			

1	2	3	4	5	6	7	8	9
н257О	—	—	—	658 653,10	1 324 529,66	—	Метод спутниковых геодезических измерений (определений)	$\sqrt{(0,07^2 + 0,07^2)} = 0,10$
н254О	—	—	—	658 653,21	1 324 533,70	—		

2. Сведения о характеристиках объекта недвижимости с кадастровым номером 23:42:0708006:772 :

№ п/п	Наименование характеристики	Значение характеристики
1	2	3
1.	Вид объекта недвижимости	Здание
2.	Ранее присвоенный государственный учетный номер (инвентарный) здания, сооружения, объекта незавершенного строительства	—
3.	Кадастровый номер земельного участка (земельных участков), в границах которого (которых) расположены здание, сооружение, объект незавершенного строительства	23:42:0708006:464
4.	Уникальный учетный номер кадастрового квартала, в границах которого расположены здание, сооружение, объект незавершенного строительства	23:42:0708006
5.	Адрес здания, сооружения, объекта незавершенного строительства	—
5.1.	Сведения о местоположении здания, сооружения, объекта незавершенного строительства (при отсутствии адреса) в структурированном в соответствии с федеральной информационной адресной системой виде	Российская Федерация, Краснодарский край, Ейский р-н, Ейск г
5.2.	Дополнительные сведения о местоположении	с/т Восход, дом 255
6.	Иные сведения	—

3. Пояснения к сведениям об объекте недвижимости с кадастровым номером 23:42:0708006:772 :

1.	—
----	---

1. Сведения о характерных точках контура объекта недвижимости с кадастровым номером 23:42:0708006:776 :

Система координат		МСК-23, зона 1					Зона № 1	
Обозначение характерных точек границ	Содержатся в Едином государственном реестре недвижимости			Определены в ходе выполнения комплексных кадастровых работ			Метод определения координат	Формулы, примененные для расчета средней квадратической погрешности определения координат характерных точек (Mt), м, с подставленными в такие формулы значениями и итоговые (вычисленные) значения Mt, м
	координаты, м		Радиус, м	координаты, м		Радиус, м		
	X	Y	R	X	Y	R		
1	2	3	4	5	6	7	8	9
н842О	—	—	—	658 580,21	1 324 754,55	—	Метод спутниковых геодезических измерений (определений)	$\sqrt{(0,07^2 + 0,07^2)} = 0,10$
н843О	—	—	—	658 573,46	1 324 754,63	—		
н844О	—	—	—	658 573,38	1 324 748,68	—		
н845О	—	—	—	658 580,13	1 324 748,59	—		
н842О	—	—	—	658 580,21	1 324 754,55	—		

2. Сведения о характеристиках объекта недвижимости с кадастровым номером 23:42:0708006:776 :

№ п/п	Наименование характеристики	Значение характеристики
1	2	3
1.	Вид объекта недвижимости	Сооружение
2.	Ранее присвоенный государственный учетный номер (инвентарный) здания, сооружения, объекта незавершенного строительства	—
3.	Кадастровый номер земельного участка (земельных участков), в границах которого (которых) расположены здание, сооружение, объект незавершенного строительства	23:42:0708006:480
4.	Уникальный учетный номер кадастрового квартала, в границах которого расположены здание, сооружение, объект незавершенного строительства	23:42:0708006

1	2	3
5.	Адрес здания, сооружения, объекта незавершенного строительства	—
5.1.	Сведения о местоположении здания, сооружения, объекта незавершенного строительства (при отсутствии адреса) в структурированном в соответствии с федеральной информационной адресной системой виде	Российская Федерация, Краснодарский край, Ейский р-н, Ейск г
5.2.	Дополнительные сведения о местоположении	с/т Восход, дом 282
6.	Иные сведения	—

3. Пояснения к сведениям об объекте недвижимости с кадастровым номером 23:42:0708006:776 :

1.	—
----	---

1. Сведения о характерных точках контура объекта недвижимости с кадастровым номером 23:42:0708006:777 :

Система координат МСК-23, зона 1 Зона № 1

Обозначение характерных точек границ	Содержатся в Едином государственном реестре недвижимости			Определены в ходе выполнения комплексных кадастровых работ			Метод определения координат	Формулы, примененные для расчета средней квадратической погрешности определения координат характерных точек (Mt), м, с подставленными в такие формулы значениями и итоговые (вычисленные) значения Mt, м
	координаты, м		Радиус, м	координаты, м		Радиус, м		
	X	Y	R	X	Y	R		
1	2	3	4	5	6	7	8	9
н846О	—	—	—	658 472,34	1 324 732,35	—	Метод спутниковых геодезических измерений (определений)	$\sqrt{(0,07^2 + 0,07^2)} = 0,10$
н847О	—	—	—	658 467,06	1 324 732,39	—		
н848О	—	—	—	658 467,01	1 324 726,09	—		
н849О	—	—	—	658 472,29	1 324 726,05	—		
н846О	—	—	—	658 472,34	1 324 732,35	—		

2. Сведения о характеристиках объекта недвижимости с кадастровым номером 23:42:0708006:777 :

№ п/п	Наименование характеристики	Значение характеристики
1	2	3
1.	Вид объекта недвижимости	Сооружение

1	2				3			
2.	Ранее присвоенный государственный учетный номер (инвентарный) здания, сооружения, объекта незавершенного строительства				—			
3.	Кадастровый номер земельного участка (земельных участков), в границах которого (которых) расположены здание, сооружение, объект незавершенного строительства				23:42:0708006:172			
4.	Уникальный учетный номер кадастрового квартала, в границах которого расположены здание, сооружение, объект незавершенного строительства				23:42:0708006			
5.	Адрес здания, сооружения, объекта незавершенного строительства				—			
5.1.	Сведения о местоположении здания, сооружения, объекта незавершенного строительства (при отсутствии адреса) в структурированном в соответствии с федеральной информационной адресной системой виде				Российская Федерация, Краснодарский край, Ейский р-н, Ейск г			
5.2.	Дополнительные сведения о местоположении				с/т Восход, дом 377			
6.	Иные сведения				—			
3. Пояснения к сведениям об объекте недвижимости с кадастровым номером					23:42:0708006:777			
1.	—							
1. Сведения о характерных точках контура объекта недвижимости с кадастровым номером					23:42:0708006:780			
Система координат					МСК-23, зона 1		Зона № 1	
Обозначение характерных точек границ	Содержатся в Едином государственном реестре недвижимости			Определены в ходе выполнения комплексных кадастровых работ			Метод определения координат	Формулы, примененные для расчета средней квадратической погрешности определения координат характерных точек (Mt), м, с подставленными в такие формулы значениями и итоговые (вычисленные) значения Mt, м
	координаты, м		Радиус, м	координаты, м		Радиус, м		
	X	Y	R	X	Y	R		
1	2	3	4	5	6	7	8	9
н768О	—	—	—	658 503,65	1 324 748,70	—	Метод спутниковых геодезических измерений (определений)	$\sqrt{(0,07^2 + 0,07^2)} = 0,10$
н769О	—	—	—	658 497,55	1 324 748,77	—		
н770О	—	—	—	658 497,46	1 324 740,60	—		

1	2	3	4	5	6	7	8	9
н771О	—	—	—	658 503,56	1 324 740,54	—	Метод спутниковых геодезических измерений (определений)	$\sqrt{(0,07^2 + 0,07^2)} = 0,10$
н768О	—	—	—	658 503,65	1 324 748,70	—		

2. Сведения о характеристиках объекта недвижимости с кадастровым номером 23:42:0708006:780 :

№ п/п	Наименование характеристики	Значение характеристики
1	2	3
1.	Вид объекта недвижимости	Сооружение
2.	Ранее присвоенный государственный учетный номер (инвентарный) здания, сооружения, объекта незавершенного строительства	—
3.	Кадастровый номер земельного участка (земельных участков), в границах которого (которых) расположены здание, сооружение, объект незавершенного строительства	23:42:0708006:528
4.	Уникальный учетный номер кадастрового квартала, в границах которого расположены здание, сооружение, объект незавершенного строительства	23:42:0708006
5.	Адрес здания, сооружения, объекта незавершенного строительства	—
5.1.	Сведения о местоположении здания, сооружения, объекта незавершенного строительства (при отсутствии адреса) в структурированном в соответствии с федеральной информационной адресной системой виде	Российская Федерация, Краснодарский край, Ейский р-н, Ейск г
5.2.	Дополнительные сведения о местоположении	с/т Восход, дом 376
6.	Иные сведения	—

3. Пояснения к сведениям об объекте недвижимости с кадастровым номером 23:42:0708006:780 :

1.	—
----	---

1. Сведения о характерных точках контура объекта недвижимости с кадастровым номером 23:42:0708006:786 :

Система координат			МСК-23, зона 1			Зона № 1		
Обозначение характерных точек границ	Содержатся в Едином государственном реестре недвижимости			Определены в ходе выполнения комплексных кадастровых работ			Метод определения координат	Формулы, примененные для расчета средней квадратической погрешности определения координат характерных точек (Mt), м, с подставленными в такие формулы значениями и итоговые (вычисленные) значения Mt, м
	координаты, м		Радиус, м	координаты, м		Радиус, м		
	X	Y	R	X	Y	R		
1	2	3	4	5	6	7	8	9
н5890	—	—	—	658 275,69	1 324 813,44	—	Метод спутниковых геодезических измерений (определений)	$\sqrt{(0,07^2 + 0,07^2)} = 0,10$
н5900	—	—	—	658 275,76	1 324 818,94	—		
н5910	—	—	—	658 270,06	1 324 819,02	—		
н5920	—	—	—	658 269,99	1 324 813,52	—		
н5930	—	—	—	658 270,24	1 324 813,51	—		
н5940	—	—	—	658 270,25	1 324 814,51	—		
н5950	—	—	—	658 271,30	1 324 814,50	—		
н5960	—	—	—	658 271,29	1 324 813,50	—		
н5890	—	—	—	658 275,69	1 324 813,44	—		

2. Сведения о характеристиках объекта недвижимости с кадастровым номером 23:42:0708006:786 :

№ п/п	Наименование характеристики	Значение характеристики
1	2	3
1.	Вид объекта недвижимости	Здание
2.	Ранее присвоенный государственный учетный номер (инвентарный) здания, сооружения, объекта незавершенного строительства	—

1	2	3
3.	Кадастровый номер земельного участка (земельных участков), в границах которого (которых) расположены здание, сооружение, объект незавершенного строительства	23:42:0708006:35
4.	Уникальный учетный номер кадастрового квартала, в границах которого расположены здание, сооружение, объект незавершенного строительства	23:42:0708006
5.	Адрес здания, сооружения, объекта незавершенного строительства	—
5.1.	Сведения о местоположении здания, сооружения, объекта незавершенного строительства (при отсутствии адреса) в структурированном в соответствии с федеральной информационной адресной системой виде	Российская Федерация, Краснодарский край, Ейский р-н, Ейск г
5.2.	Дополнительные сведения о местоположении	с/т Восход, дом 554
6.	Иные сведения	—

3. Пояснения к сведениям об объекте недвижимости с кадастровым номером 23:42:0708006:786 :

1. —

1. Сведения о характерных точках контура объекта недвижимости с кадастровым номером 23:42:0708006:787 :

Система координат МСК-23, зона 1 Зона № 1

Обозначение характерных точек границ	Содержатся в Едином государственном реестре недвижимости		Определены в ходе выполнения комплексных кадастровых работ				Метод определения координат	Формулы, примененные для расчета средней квадратической погрешности определения координат характерных точек (Mt), м, с подставленными в такие формулы значениями и итоговые (вычисленные) значения Mt, м
	координаты, м		Радиус, м	координаты, м		Радиус, м		
	X	Y		X	Y			
1	2	3	4	5	6	7	8	9
н323О	—	—	—	658 599,86	1 324 531,99	—	Метод спутниковых геодезических измерений (определений)	$\sqrt{(0,07^2 + 0,07^2)} = 0,10$
н324О	—	—	—	658 596,56	1 324 532,19	—		
н325О	—	—	—	658 596,45	1 324 530,35	—		
н326О	—	—	—	658 593,35	1 324 530,53	—		

1	2	3	4	5	6	7	8	9
н327О	—	—	—	658 593,02	1 324 525,08	—	Метод спутниковых геодезических измерений (определений)	$\sqrt{(0,07^2 + 0,07^2)} = 0,10$
н328О	—	—	—	658 599,54	1 324 524,69	—		
н329О	—	—	—	658 599,86	1 324 530,14	—		
н330О	—	—	—	658 599,75	1 324 530,15	—		
н323О	—	—	—	658 599,86	1 324 531,99	—		

2. Сведения о характеристиках объекта недвижимости с кадастровым номером 23:42:0708006:787 :

№ п/п	Наименование характеристики	Значение характеристики
1	2	3
1.	Вид объекта недвижимости	Здание
2.	Ранее присвоенный государственный учетный номер (инвентарный) здания, сооружения, объекта незавершенного строительства	—
3.	Кадастровый номер земельного участка (земельных участков), в границах которого (которых) расположены здание, сооружение, объект незавершенного строительства	23:42:0708006:493
4.	Уникальный учетный номер кадастрового квартала, в границах которого расположены здание, сооружение, объект незавершенного строительства	23:42:0708006
5.	Адрес здания, сооружения, объекта незавершенного строительства	—
5.1.	Сведения о местоположении здания, сооружения, объекта незавершенного строительства (при отсутствии адреса) в структурированном в соответствии с федеральной информационной адресной системой виде	Российская Федерация, Краснодарский край, Ейский р-н, Ейск г
5.2.	Дополнительные сведения о местоположении	с/т Восход, дом 303
6.	Иные сведения	—

3. Пояснения к сведениям об объекте недвижимости с кадастровым номером 23:42:0708006:787 :

1.	—
----	---

1. Сведения о характерных точках контура объекта недвижимости с кадастровым номером 23:42:0708006:788 :

Система координат		МСК-23, зона 1					Зона № 1	
Обозначение характерных точек границ	Содержатся в Едином государственном реестре недвижимости			Определены в ходе выполнения комплексных кадастровых работ			Метод определения координат	Формулы, примененные для расчета средней квадратической погрешности определения координат характерных точек (Mt), м, с подставленными в такие формулы значениями и итоговые (вычисленные) значения Mt, м
	координаты, м		Радиус, м	координаты, м		Радиус, м		
	X	Y	R	X	Y	R		
1	2	3	4	5	6	7	8	9
н144О	—	—	—	658 763,72	1 324 890,46	—	Метод спутниковых геодезических измерений (определений)	$\sqrt{(0,07^2 + 0,07^2)} = 0,10$
н145О	—	—	—	658 757,72	1 324 890,51	—		
н146О	—	—	—	658 757,67	1 324 883,63	—		
н147О	—	—	—	658 765,81	1 324 883,57	—		
н148О	—	—	—	658 765,85	1 324 888,45	—		
н149О	—	—	—	658 763,71	1 324 888,46	—		
н144О	—	—	—	658 763,72	1 324 890,46	—		

2. Сведения о характеристиках объекта недвижимости с кадастровым номером 23:42:0708006:788 :

№ п/п	Наименование характеристики	Значение характеристики
1	2	3
1.	Вид объекта недвижимости	Здание
2.	Ранее присвоенный государственный учетный номер (инвентарный) здания, сооружения, объекта незавершенного строительства	—
3.	Кадастровый номер земельного участка (земельных участков), в границах которого (которых) расположены здание, сооружение, объект незавершенного строительства	23:42:0708006:384

1	2	3
4.	Уникальный учетный номер кадастрового квартала, в границах которого расположены здание, сооружение, объект незавершенного строительства	23:42:0708006
5.	Адрес здания, сооружения, объекта незавершенного строительства	—
5.1.	Сведения о местоположении здания, сооружения, объекта незавершенного строительства (при отсутствии адреса) в структурированном в соответствии с федеральной информационной адресной системой виде	Российская Федерация, Краснодарский край, Ейский р-н, Ейск г
5.2.	Дополнительные сведения о местоположении	с/т Восход, дом 123
6.	Иные сведения	—

3. Пояснения к сведениям об объекте недвижимости с кадастровым номером 23:42:0708006:788 :

1.	—
----	---

1. Сведения о характерных точках контура объекта недвижимости с кадастровым номером 23:42:0708006:797 :

Система координат МСК-23, зона 1 Зона № 1

Обозначение характерных точек границ	Содержатся в Едином государственном реестре недвижимости			Определены в ходе выполнения комплексных кадастровых работ			Метод определения координат	Формулы, примененные для расчета средней квадратической погрешности определения координат характерных точек (Mt), м, с подставленными в такие формулы значениями и итоговые (вычисленные) значения Mt, м
	координаты, м		Радиус, м	координаты, м		Радиус, м		
	X	Y	R	X	Y	R		
1	2	3	4	5	6	7	8	9
н794О	—	—	—	658 759,76	1 324 625,79	—	Метод спутниковых геодезических измерений (определений)	$\sqrt{(0,07^2 + 0,07^2)} = 0,10$
н795О	—	—	—	658 754,87	1 324 625,82	—		
н796О	—	—	—	658 754,82	1 324 618,82	—		
н797О	—	—	—	658 759,71	1 324 618,79	—		
н794О	—	—	—	658 759,76	1 324 625,79	—		

2. Сведения о характеристиках объекта недвижимости с кадастровым номером 23:42:0708006:797 :

№ п/п	Наименование характеристики	Значение характеристики
1	2	3
1.	Вид объекта недвижимости	Здание
2.	Ранее присвоенный государственный учетный номер (инвентарный) здания, сооружения, объекта незавершенного строительства	—
3.	Кадастровый номер земельного участка (земельных участков), в границах которого (которых) расположены здание, сооружение, объект незавершенного строительства	23:40:0708006:401
4.	Уникальный учетный номер кадастрового квартала, в границах которого расположены здание, сооружение, объект незавершенного строительства	23:42:0708006
5.	Адрес здания, сооружения, объекта незавершенного строительства	—
5.1.	Сведения о местоположении здания, сооружения, объекта незавершенного строительства (при отсутствии адреса) в структурированном в соответствии с федеральной информационной адресной системой виде	Российская Федерация, Краснодарский край, Ейский р-н, Ейск г
5.2.	Дополнительные сведения о местоположении	с/т Восход, дом 149
6.	Иные сведения	—

3. Пояснения к сведениям об объекте недвижимости с кадастровым номером 23:42:0708006:797 :

1.	—
----	---

1. Сведения о характерных точках контура объекта недвижимости с кадастровым номером 23:42:0708006:799 :

Система координат		МСК-23, зона 1					Зона № 1	
Обозначение характерных точек границ	Содержатся в Едином государственном реестре недвижимости			Определены в ходе выполнения комплексных кадастровых работ			Метод определения координат	Формулы, примененные для расчета средней квадратической погрешности определения координат характерных точек (Mt), м, с подставленными в такие формулы значениями и итоговые (вычисленные) значения Mt, м
	координаты, м		Радиус, м	координаты, м		Радиус, м		
	X	Y	R	X	Y	R		
1	2	3	4	5	6	7	8	9
н516О	—	—	—	658 361,75	1 324 545,76	—	Метод спутниковых геодезических измерений (определений)	$\sqrt{(0,07^2 + 0,07^2)} = 0,10$

1	2	3	4	5	6	7	8	9
н517О	—	—	—	658 361,86	1 324 551,46	—	Метод спутниковых геодезических измерений (определений)	$\sqrt{(0,07^2 + 0,07^2)} = 0,10$
н518О	—	—	—	658 357,36	1 324 551,54	—		
н519О	—	—	—	658 357,25	1 324 545,80	—		
н516О	—	—	—	658 361,75	1 324 545,76	—		

2. Сведения о характеристиках объекта недвижимости с кадастровым номером 23:42:0708006:799 :

№ п/п	Наименование характеристики	Значение характеристики
1	2	3
1.	Вид объекта недвижимости	Здание
2.	Ранее присвоенный государственный учетный номер (инвентарный) здания, сооружения, объекта незавершенного строительства	—
3.	Кадастровый номер земельного участка (земельных участков), в границах которого (которых) расположены здание, сооружение, объект незавершенного строительства	23:42:0708006:594
4.	Уникальный учетный номер кадастрового квартала, в границах которого расположены здание, сооружение, объект незавершенного строительства	23:42:0708006
5.	Адрес здания, сооружения, объекта незавершенного строительства	—
5.1.	Сведения о местоположении здания, сооружения, объекта незавершенного строительства (при отсутствии адреса) в структурированном в соответствии с федеральной информационной адресной системой виде	Российская Федерация, Краснодарский край, Ейский р-н, Ейск г
5.2.	Дополнительные сведения о местоположении	с/т Восход, дом 487
6.	Иные сведения	—

3. Пояснения к сведениям об объекте недвижимости с кадастровым номером 23:42:0708006:799 :

1.	—
----	---

1. Сведения о характерных точках контура объекта недвижимости с кадастровым номером 23:42:0708006:800 :

Система координат		МСК-23, зона 1					Зона № 1	
Обозначение характерных точек границ	Содержатся в Едином государственном реестре недвижимости			Определены в ходе выполнения комплексных кадастровых работ			Метод определения координат	Формулы, примененные для расчета средней квадратической погрешности определения координат характерных точек (Mt), м, с подставленными в такие формулы значениями и итоговые (вычисленные) значения Mt, м
	координаты, м		Радиус, м	координаты, м		Радиус, м		
	X	Y	R	X	Y	R		
1	2	3	4	5	6	7	8	9
н788О	—	—	—	658 330,98	1 324 883,36	—	Метод спутниковых геодезических измерений (определений)	$\sqrt{(0,07^2 + 0,07^2)} = 0,10$
н789О	—	—	—	658 331,08	1 324 891,42	—		
н790О	—	—	—	658 325,68	1 324 891,50	—		
н791О	—	—	—	658 325,58	1 324 884,74	—		
н792О	—	—	—	658 326,58	1 324 884,73	—		
н793О	—	—	—	658 326,56	1 324 883,43	—		
н788О	—	—	—	658 330,98	1 324 883,36	—		

2. Сведения о характеристиках объекта недвижимости с кадастровым номером 23:42:0708006:800 :

№ п/п	Наименование характеристики	Значение характеристики
1	2	3
1.	Вид объекта недвижимости	Здание
2.	Ранее присвоенный государственный учетный номер (инвентарный) здания, сооружения, объекта незавершенного строительства	—
3.	Кадастровый номер земельного участка (земельных участков), в границах которого (которых) расположены здание, сооружение, объект незавершенного строительства	23:42:0708006:598

1	2	3
4.	Уникальный учетный номер кадастрового квартала, в границах которого расположены здание, сооружение, объект незавершенного строительства	23:42:0708006
5.	Адрес здания, сооружения, объекта незавершенного строительства	—
5.1.	Сведения о местоположении здания, сооружения, объекта незавершенного строительства (при отсутствии адреса) в структурированном в соответствии с федеральной информационной адресной системой виде	Российская Федерация, Краснодарский край, Ейский р-н, Ейск г
5.2.	Дополнительные сведения о местоположении	с/т Восход, дом 500
6.	Иные сведения	—

3. Пояснения к сведениям об объекте недвижимости с кадастровым номером 23:42:0708006:800 :

1.	—
----	---

1. Сведения о характерных точках контура объекта недвижимости с кадастровым номером 23:42:0708006:803 :

Система координат МСК-23, зона 1 Зона № 1

Обозначение характерных точек границ	Содержатся в Едином государственном реестре недвижимости			Определены в ходе выполнения комплексных кадастровых работ			Метод определения координат	Формулы, примененные для расчета средней квадратической погрешности определения координат характерных точек (Mt), м, с подставленными в такие формулы значениями и итоговые (вычисленные) значения Mt, м
	координаты, м		Радиус, м	координаты, м		Радиус, м		
	X	Y	R	X	Y	R		
1	2	3	4	5	6	7	8	9
н1500	—	—	—	658 762,21	1 324 824,30	—	Метод спутниковых геодезических измерений (определений)	$\sqrt{(0,07^2 + 0,07^2)} = 0,10$
н1510	—	—	—	658 757,07	1 324 824,34	—		
н1520	—	—	—	658 757,02	1 324 818,39	—		
н1530	—	—	—	658 762,16	1 324 818,35	—		
н1500	—	—	—	658 762,21	1 324 824,30	—		

2. Сведения о характеристиках объекта недвижимости с кадастровым номером 23:42:0708006:803 :

№ п/п	Наименование характеристики	Значение характеристики
1	2	3
1.	Вид объекта недвижимости	Здание
2.	Ранее присвоенный государственный учетный номер (инвентарный) здания, сооружения, объекта незавершенного строительства	—
3.	Кадастровый номер земельного участка (земельных участков), в границах которого (которых) расположены здание, сооружение, объект незавершенного строительства	23:42:0708006:387
4.	Уникальный учетный номер кадастрового квартала, в границах которого расположены здание, сооружение, объект незавершенного строительства	23:42:0708006
5.	Адрес здания, сооружения, объекта незавершенного строительства	—
5.1.	Сведения о местоположении здания, сооружения, объекта незавершенного строительства (при отсутствии адреса) в структурированном в соответствии с федеральной информационной адресной системой виде	Российская Федерация, Краснодарский край, Ейский р-н, Ейск г
5.2.	Дополнительные сведения о местоположении	с/т Восход, дом 129
6.	Иные сведения	—

3. Пояснения к сведениям об объекте недвижимости с кадастровым номером 23:42:0708006:803 :

1.	—
----	---

1. Сведения о характерных точках контура объекта недвижимости с кадастровым номером 23:42:0708006:814 :

Система координат		МСК-23, зона 1					Зона № 1	
Обозначение характерных точек границ	Содержатся в Едином государственном реестре недвижимости			Определены в ходе выполнения комплексных кадастровых работ			Метод определения координат	Формулы, примененные для расчета средней квадратической погрешности определения координат характерных точек (Mt), м, с подставленными в такие формулы значениями и итоговые (вычисленные) значения Mt, м
	координаты, м		Радиус, м	координаты, м		Радиус, м		
	X	Y	R	X	Y	R		
1	2	3	4	5	6	7	8	9
н234О	—	—	—	658 654,07	1 324 855,70	—	Метод спутниковых геодезических измерений (определений)	$\sqrt{(0,07^2 + 0,07^2)} = 0,10$

1	2	3	4	5	6	7	8	9
н235О	—	—	—	658 649,08	1 324 855,77	—	Метод спутниковых геодезических измерений (определений)	$\sqrt{(0,07^2 + 0,07^2)} = 0,10$
н236О	—	—	—	658 649,01	1 324 849,78	—		
н237О	—	—	—	658 653,99	1 324 849,71	—		
н234О	—	—	—	658 654,07	1 324 855,70	—		

2. Сведения о характеристиках объекта недвижимости с кадастровым номером 23:42:0708006:814 :

№ п/п	Наименование характеристики	Значение характеристики
1	2	3
1.	Вид объекта недвижимости	Здание
2.	Ранее присвоенный государственный учетный номер (инвентарный) здания, сооружения, объекта незавершенного строительства	—
3.	Кадастровый номер земельного участка (земельных участков), в границах которого (которых) расположены здание, сооружение, объект незавершенного строительства	23:42:0708006:449
4.	Уникальный учетный номер кадастрового квартала, в границах которого расположены здание, сооружение, объект незавершенного строительства	23:42:0708006
5.	Адрес здания, сооружения, объекта незавершенного строительства	—
5.1.	Сведения о местоположении здания, сооружения, объекта незавершенного строительства (при отсутствии адреса) в структурированном в соответствии с федеральной информационной адресной системой виде	Российская Федерация, Краснодарский край, Ейский р-н, Ейск г
5.2.	Дополнительные сведения о местоположении	с/т Восход, дом 223
6.	Иные сведения	—

3. Пояснения к сведениям об объекте недвижимости с кадастровым номером 23:42:0708006:814 :

1.	—
----	---

1. Сведения о характерных точках контура объекта недвижимости с кадастровым номером 23:42:0708006:815 :

Система координат		МСК-23, зона 1					Зона № 1	
Обозначение характерных точек границ	Содержатся в Едином государственном реестре недвижимости			Определены в ходе выполнения комплексных кадастровых работ			Метод определения координат	Формулы, примененные для расчета средней квадратической погрешности определения координат характерных точек (Mt), м, с подставленными в такие формулы значениями и итоговые (вычисленные) значения Mt, м
	координаты, м		Радиус, м	координаты, м		Радиус, м		
	X	Y	R	X	Y	R		
1	2	3	4	5	6	7	8	9
н1940	—	—	—	658 707,37	1 324 672,83	—	Метод спутниковых геодезических измерений (определений)	$\sqrt{(0,07^2 + 0,07^2)} = 0,10$
н1950	—	—	—	658 701,37	1 324 672,87	—		
н1960	—	—	—	658 701,35	1 324 669,27	—		
н1970	—	—	—	658 702,35	1 324 669,26	—		
н1980	—	—	—	658 702,32	1 324 666,11	—		
н1990	—	—	—	658 707,32	1 324 666,08	—		
н1940	—	—	—	658 707,37	1 324 672,83	—		

2. Сведения о характеристиках объекта недвижимости с кадастровым номером 23:42:0708006:815 :

№ п/п	Наименование характеристики	Значение характеристики
1	2	3
1.	Вид объекта недвижимости	Здание
2.	Ранее присвоенный государственный учетный номер (инвентарный) здания, сооружения, объекта незавершенного строительства	—
3.	Кадастровый номер земельного участка (земельных участков), в границах которого (которых) расположены здание, сооружение, объект незавершенного строительства	23:42:0708006:96

1	2	3
4.	Уникальный учетный номер кадастрового квартала, в границах которого расположены здание, сооружение, объект незавершенного строительства	23:42:0708006
5.	Адрес здания, сооружения, объекта незавершенного строительства	—
5.1.	Сведения о местоположении здания, сооружения, объекта незавершенного строительства (при отсутствии адреса) в структурированном в соответствии с федеральной информационной адресной системой виде	Российская Федерация, Краснодарский край, Ейский р-н, Ейск г
5.2.	Дополнительные сведения о местоположении	с/т Восход, дом 193
6.	Иные сведения	—

3. Пояснения к сведениям об объекте недвижимости с кадастровым номером 23:42:0708006:815 :

1.	—
----	---

1. Сведения о характерных точках контура объекта недвижимости с кадастровым номером 23:42:0708006:816 :

Система координат	МСК-23, зона 1	Зона №	1
-------------------	----------------	--------	---

Обозначение характерных точек границ	Содержатся в Едином государственном реестре недвижимости			Определены в ходе выполнения комплексных кадастровых работ			Метод определения координат	Формулы, примененные для расчета средней квадратической погрешности определения координат характерных точек (Mt), м, с подставленными в такие формулы значениями и итоговые (вычисленные) значения Mt, м
	координаты, м		Радиус, м	координаты, м		Радиус, м		
	X	Y	R	X	Y	R		
1	2	3	4	5	6	7	8	9
н1820	—	—	—	658 741,71	1 324 663,39	—	Метод спутниковых геодезических измерений (определений)	$\sqrt{(0,07^2 + 0,07^2)} = 0,10$
н1830	—	—	—	658 735,71	1 324 663,43	—		
н1840	—	—	—	658 735,68	1 324 658,43	—		
н1850	—	—	—	658 741,68	1 324 658,39	—		
н1820	—	—	—	658 741,71	1 324 663,39	—		

2. Сведения о характеристиках объекта недвижимости с кадастровым номером 23:42:0708006:816 :

№ п/п	Наименование характеристики	Значение характеристики
1	2	3
1.	Вид объекта недвижимости	Здание
2.	Ранее присвоенный государственный учетный номер (инвентарный) здания, сооружения, объекта незавершенного строительства	—
3.	Кадастровый номер земельного участка (земельных участков), в границах которого (которых) расположены здание, сооружение, объект незавершенного строительства	23:42:0708006:86
4.	Уникальный учетный номер кадастрового квартала, в границах которого расположены здание, сооружение, объект незавершенного строительства	23:42:0708006
5.	Адрес здания, сооружения, объекта незавершенного строительства	—
5.1.	Сведения о местоположении здания, сооружения, объекта незавершенного строительства (при отсутствии адреса) в структурированном в соответствии с федеральной информационной адресной системой виде	Российская Федерация, Краснодарский край, Ейский р-н, Ейск г
5.2.	Дополнительные сведения о местоположении	с/т Восход, дом 146
6.	Иные сведения	—

3. Пояснения к сведениям об объекте недвижимости с кадастровым номером 23:42:0708006:816 :

1.	—
----	---

1. Сведения о характерных точках контура объекта недвижимости с кадастровым номером 23:42:0708006:817 :

Система координат		МСК-23, зона 1					Зона № 1	
Обозначение характерных точек границ	Содержатся в Едином государственном реестре недвижимости			Определены в ходе выполнения комплексных кадастровых работ			Метод определения координат	Формулы, примененные для расчета средней квадратической погрешности определения координат характерных точек (Mt), м, с подставленными в такие формулы значениями и итоговые (вычисленные) значения Mt, м
	координаты, м		Радиус, м	координаты, м		Радиус, м		
	X	Y	R	X	Y	R		
1	2	3	4	5	6	7	8	9
н5750	—	—	—	658 278,40	1 324 865,55	—	Метод спутниковых геодезических измерений (определений)	$\sqrt{(0,07^2 + 0,07^2)} = 0,10$

1	2	3	4	5	6	7	8	9
н576О	—	—	—	658 278,54	1 324 871,90	—	Метод спутниковых геодезических измерений (определений)	$\sqrt{(0,07^2 + 0,07^2)} = 0,10$
н577О	—	—	—	658 277,84	1 324 871,91	—		
н578О	—	—	—	658 277,87	1 324 873,60	—		
н579О	—	—	—	658 275,72	1 324 873,65	—		
н580О	—	—	—	658 275,68	1 324 871,86	—		
н581О	—	—	—	658 272,06	1 324 871,93	—		
н582О	—	—	—	658 271,94	1 324 865,68	—		
н575О	—	—	—	658 278,40	1 324 865,55	—		

2. Сведения о характеристиках объекта недвижимости с кадастровым номером 23:42:0708006:817 :

№ п/п	Наименование характеристики	Значение характеристики
1	2	3
1.	Вид объекта недвижимости	Здание
2.	Ранее присвоенный государственный учетный номер (инвентарный) здания, сооружения, объекта незавершенного строительства	—
3.	Кадастровый номер земельного участка (земельных участков), в границах которого (которых) расположены здание, сооружение, объект незавершенного строительства	23:42:0708006:626
4.	Уникальный учетный номер кадастрового квартала, в границах которого расположены здание, сооружение, объект незавершенного строительства	23:42:0708006

1	2	3
5.	Адрес здания, сооружения, объекта незавершенного строительства	—
5.1.	Сведения о местоположении здания, сооружения, объекта незавершенного строительства (при отсутствии адреса) в структурированном в соответствии с федеральной информационной адресной системой виде	Российская Федерация, Краснодарский край, Ейский р-н, Ейск г
5.2.	Дополнительные сведения о местоположении	с/т Восход, дом 548
6.	Иные сведения	—

3. Пояснения к сведениям об объекте недвижимости с кадастровым номером 23:42:0708006:817 :

1.	—
----	---

1. Сведения о характерных точках контура объекта недвижимости с кадастровым номером 23:42:0708006:819 :

Система координат	<u>МСК-23, зона 1</u>	Зона №	<u>1</u>
-------------------	-----------------------	--------	----------

Обозначение характерных точек границ	Содержатся в Едином государственном реестре недвижимости			Определены в ходе выполнения комплексных кадастровых работ			Метод определения координат	Формулы, примененные для расчета средней квадратической погрешности определения координат характерных точек (Mt), м, с подставленными в такие формулы значениями и итоговые (вычисленные) значения Mt, м
	координаты, м		Радиус, м	координаты, м		Радиус, м		
	X	Y	R	X	Y	R		
1	2	3	4	5	6	7	8	9
н6490	—	—	—	658 256,22	1 324 502,78	—	Метод спутниковых геодезических измерений (определений)	$\sqrt{(0,07^2 + 0,07^2)} = 0,10$
н6500	—	—	—	658 256,20	1 324 505,16	—		
н6510	—	—	—	658 256,74	1 324 505,16	—		
н6520	—	—	—	658 256,72	1 324 508,22	—		
н6530	—	—	—	658 256,18	1 324 508,22	—		
н6540	—	—	—	658 256,14	1 324 512,96	—		
н6550	—	—	—	658 249,14	1 324 512,90	—		

1	2	3	4	5	6	7	8	9
н656О	—	—	—	658 249,21	1 324 503,40	—	Метод спутниковых геодезических измерений (определений)	$\sqrt{(0,07^2 + 0,07^2)} = 0,10$
н657О	—	—	658 251,31	1 324 503,42	—			
н658О	—	—	658 251,31	1 324 502,77	—			
н649О	—	—	658 256,22	1 324 502,78	—			

2. Сведения о характеристиках объекта недвижимости с кадастровым номером 23:42:0708006:819 :

№ п/п	Наименование характеристики	Значение характеристики
1	2	3
1.	Вид объекта недвижимости	Здание
2.	Ранее присвоенный государственный учетный номер (инвентарный) здания, сооружения, объекта незавершенного строительства	—
3.	Кадастровый номер земельного участка (земельных участков), в границах которого (которых) расположены здание, сооружение, объект незавершенного строительства	23:42:0708006:254
4.	Уникальный учетный номер кадастрового квартала, в границах которого расположены здание, сооружение, объект незавершенного строительства	23:42:0708006
5.	Адрес здания, сооружения, объекта незавершенного строительства	—
5.1.	Сведения о местоположении здания, сооружения, объекта незавершенного строительства (при отсутствии адреса) в структурированном в соответствии с федеральной информационной адресной системой виде	Российская Федерация, Краснодарский край, Ейский р-н, Ейск г
5.2.	Дополнительные сведения о местоположении	с/т Восход, дом 583
6.	Иные сведения	—

3. Пояснения к сведениям об объекте недвижимости с кадастровым номером 23:42:0708006:819 :

1.	—
----	---

1. Сведения о характерных точках контура объекта недвижимости с кадастровым номером 23:42:0708006:821 :

Система координат		МСК-23, зона 1					Зона № 1	
Обозначение характерных точек границ	Содержатся в Едином государственном реестре недвижимости			Определены в ходе выполнения комплексных кадастровых работ			Метод определения координат	Формулы, примененные для расчета средней квадратической погрешности определения координат характерных точек (Mt), м, с подставленными в такие формулы значениями и итоговые (вычисленные) значения Mt, м
	координаты, м		Радиус, м	координаты, м		Радиус, м		
	X	Y	R	X	Y	R		
1	2	3	4	5	6	7	8	9
н433О	—	—	—	658 498,02	1 324 474,31	—	Метод спутниковых геодезических измерений (определений)	$\sqrt{(0,07^2 + 0,07^2)} = 0,10$
н434О	—	—	—	658 491,72	1 324 474,33	—		
н435О	—	—	—	658 491,70	1 324 467,89	—		
н436О	—	—	—	658 498,00	1 324 467,87	—		
н433О	—	—	—	658 498,02	1 324 474,31	—		

2. Сведения о характеристиках объекта недвижимости с кадастровым номером 23:42:0708006:821 :

№ п/п	Наименование характеристики	Значение характеристики
1	2	3
1.	Вид объекта недвижимости	Здание
2.	Ранее присвоенный государственный учетный номер (инвентарный) здания, сооружения, объекта незавершенного строительства	—
3.	Кадастровый номер земельного участка (земельных участков), в границах которого (которых) расположены здание, сооружение, объект незавершенного строительства	23:42:0708006:543
4.	Уникальный учетный номер кадастрового квартала, в границах которого расположены здание, сооружение, объект незавершенного строительства	23:42:0708006

1	2	3
5.	Адрес здания, сооружения, объекта незавершенного строительства	—
5.1.	Сведения о местоположении здания, сооружения, объекта незавершенного строительства (при отсутствии адреса) в структурированном в соответствии с федеральной информационной адресной системой виде	Российская Федерация, Краснодарский край, Ейский р-н, Ейск г
5.2.	Дополнительные сведения о местоположении	с/т Восход, дом 404
6.	Иные сведения	—

3. Пояснения к сведениям об объекте недвижимости с кадастровым номером 23:42:0708006:821 :

1. —

1. Сведения о характерных точках контура объекта недвижимости с кадастровым номером 23:42:0708006:822 :

Система координат			МСК-23, зона 1			Зона №		1
Обозначение характерных точек границ	Содержатся в Едином государственном реестре недвижимости			Определены в ходе выполнения комплексных кадастровых работ			Метод определения координат	Формулы, примененные для расчета средней квадратической погрешности определения координат характерных точек (Mt), м, с подставленными в такие формулы значениями и итоговые (вычисленные) значения Mt, м
	координаты, м		Радиус, м	координаты, м		Радиус, м		
	X	Y	R	X	Y	R		
1	2	3	4	5	6	7	8	9
н4750	—	—	—	658 435,03	1 324 477,00	—	Метод спутниковых геодезических измерений (определений)	$\sqrt{(0,07^2 + 0,07^2)} = 0,10$
н4760	—	—	—	658 430,23	1 324 477,02	—		
н4770	—	—	—	658 430,22	1 324 474,27	—		
н4780	—	—	—	658 428,62	1 324 474,28	—		
н4790	—	—	—	658 428,60	1 324 469,89	—		
н4800	—	—	—	658 435,00	1 324 469,86	—		
н4750	—	—	—	658 435,03	1 324 477,00	—		

2. Сведения о характеристиках объекта недвижимости с кадастровым номером 23:42:0708006:822 :

№ п/п	Наименование характеристики	Значение характеристики
1	2	3
1.	Вид объекта недвижимости	Здание
2.	Ранее присвоенный государственный учетный номер (инвентарный) здания, сооружения, объекта незавершенного строительства	—
3.	Кадастровый номер земельного участка (земельных участков), в границах которого (которых) расположены здание, сооружение, объект незавершенного строительства	23:42:0708006:571
4.	Уникальный учетный номер кадастрового квартала, в границах которого расположены здание, сооружение, объект незавершенного строительства	23:42:0708006
5.	Адрес здания, сооружения, объекта незавершенного строительства	—
5.1.	Сведения о местоположении здания, сооружения, объекта незавершенного строительства (при отсутствии адреса) в структурированном в соответствии с федеральной информационной адресной системой виде	Российская Федерация, Краснодарский край, Ейский р-н, Ейск г
5.2.	Дополнительные сведения о местоположении	с/т Восход, дом 450
6.	Иные сведения	—

3. Пояснения к сведениям об объекте недвижимости с кадастровым номером 23:42:0708006:822 :

1.	—
----	---

1. Сведения о характерных точках контура объекта недвижимости с кадастровым номером 23:42:0708006:823 :

Система координат		МСК-23, зона 1					Зона № 1	
Обозначение характерных точек границ	Содержатся в Едином государственном реестре недвижимости			Определены в ходе выполнения комплексных кадастровых работ			Метод определения координат	Формулы, примененные для расчета средней квадратической погрешности определения координат характерных точек (Mt), м, с подставленными в такие формулы значениями и итоговые (вычисленные) значения Mt, м
	координаты, м		Радиус, м	координаты, м		Радиус, м		
	X	Y	R	X	Y	R		
1	2	3	4	5	6	7	8	9
н6390	—	—	—	658 255,50	1 324 624,21	—	Метод спутниковых геодезических измерений (определений)	$\sqrt{(0,07^2 + 0,07^2)} = 0,10$

1	2	3	4	5	6	7	8	9
н6400	—	—	—	658 255,62	1 324 629,77	—	Метод спутниковых геодезических измерений (определений)	$\sqrt{(0,07^2 + 0,07^2)} = 0,10$
н6410	—	—	—	658 253,98	1 324 629,81	—		
н6420	—	—	—	658 254,02	1 324 631,55	—		
н6430	—	—	—	658 249,35	1 324 631,65	—		
н6440	—	—	—	658 249,19	1 324 624,36	—		
н6390	—	—	—	658 255,50	1 324 624,21	—		

2. Сведения о характеристиках объекта недвижимости с кадастровым номером 23:42:0708006:823 :

№ п/п	Наименование характеристики	Значение характеристики
1	2	3
1.	Вид объекта недвижимости	Здание
2.	Ранее присвоенный государственный учетный номер (инвентарный) здания, сооружения, объекта незавершенного строительства	—
3.	Кадастровый номер земельного участка (земельных участков), в границах которого (которых) расположены здание, сооружение, объект незавершенного строительства	23:42:0708006:247
4.	Уникальный учетный номер кадастрового квартала, в границах которого расположены здание, сооружение, объект незавершенного строительства	23:42:0708006
5.	Адрес здания, сооружения, объекта незавершенного строительства	—
5.1.	Сведения о местоположении здания, сооружения, объекта незавершенного строительства (при отсутствии адреса) в структурированном в соответствии с федеральной информационной адресной системой виде	Российская Федерация, Краснодарский край, Ейский р-н, Ейск г
5.2.	Дополнительные сведения о местоположении	с/т Восход, дом 571
6.	Иные сведения	—

3. Пояснения к сведениям об объекте недвижимости с кадастровым номером 23:42:0708006:823 :

1.	—
----	---

1. Сведения о характерных точках контура объекта недвижимости с кадастровым номером 23:42:0708006:826 :

Система координат		МСК-23, зона 1					Зона № 1	
Обозначение характерных точек границ	Содержатся в Едином государственном реестре недвижимости			Определены в ходе выполнения комплексных кадастровых работ			Метод определения координат	Формулы, примененные для расчета средней квадратической погрешности определения координат характерных точек (Mt), м, с подставленными в такие формулы значениями и итоговые (вычисленные) значения Mt, м
	координаты, м		Радиус, м	координаты, м		Радиус, м		
	X	Y	R	X	Y	R		
1	2	3	4	5	6	7	8	9
н2740	—	—	—	658 632,10	1 324 564,48	—	Метод спутниковых геодезических измерений (определений)	$\sqrt{(0,07^2 + 0,07^2)} = 0,10$
н2750	—	—	—	658 626,10	1 324 564,56	—		
н2760	—	—	—	658 626,05	1 324 560,51	—		
н2770	—	—	—	658 632,05	1 324 560,43	—		
н2740	—	—	—	658 632,10	1 324 564,48	—		

2. Сведения о характеристиках объекта недвижимости с кадастровым номером 23:42:0708006:826 :

№ п/п	Наименование характеристики	Значение характеристики
1	2	3
1.	Вид объекта недвижимости	Здание
2.	Ранее присвоенный государственный учетный номер (инвентарный) здания, сооружения, объекта незавершенного строительства	—
3.	Кадастровый номер земельного участка (земельных участков), в границах которого (которых) расположены здание, сооружение, объект незавершенного строительства	23:42:0708006:120
4.	Уникальный учетный номер кадастрового квартала, в границах которого расположены здание, сооружение, объект незавершенного строительства	23:42:0708006

1	2	3
5.	Адрес здания, сооружения, объекта незавершенного строительства	—
5.1.	Сведения о местоположении здания, сооружения, объекта незавершенного строительства (при отсутствии адреса) в структурированном в соответствии с федеральной информационной адресной системой виде	Российская Федерация, Краснодарский край, Ейский р-н, Ейск г
5.2.	Дополнительные сведения о местоположении	с/т Восход, дом 252
6.	Иные сведения	—

3. Пояснения к сведениям об объекте недвижимости с кадастровым номером 23:42:0708006:826 :

1.	—
----	---

1. Сведения о характерных точках контура объекта недвижимости с кадастровым номером 23:42:0708006:827 :

Система координат			МСК-23, зона 1				Зона №		1
Обозначение характерных точек границ	Содержатся в Едином государственном реестре недвижимости			Определены в ходе выполнения комплексных кадастровых работ			Метод определения координат	Формулы, примененные для расчета средней квадратической погрешности определения координат характерных точек (Mt), м, с подставленными в такие формулы значениями и итоговые (вычисленные) значения Mt, м	
	координаты, м		Радиус, м	координаты, м		Радиус, м			
	X	Y	R	X	Y	R			
1	2	3	4	5	6	7	8	9	
н5690	—	—	—	658 308,43	1 324 594,45	—	Метод спутниковых геодезических измерений (определений)	$\sqrt{(0,07^2 + 0,07^2)} = 0,10$	
н5700	—	—	—	658 308,43	1 324 598,40	—			
н5710	—	—	—	658 303,43	1 324 598,40	—			
н5720	—	—	—	658 303,43	1 324 592,17	—			
н5730	—	—	—	658 305,85	1 324 592,17	—			
н5740	—	—	—	658 305,85	1 324 594,50	—			
н5690	—	—	—	658 308,43	1 324 594,45	—			

2. Сведения о характеристиках объекта недвижимости с кадастровым номером 23:42:0708006:827 :

№ п/п	Наименование характеристики	Значение характеристики
1	2	3
1.	Вид объекта недвижимости	Здание
2.	Ранее присвоенный государственный учетный номер (инвентарный) здания, сооружения, объекта незавершенного строительства	—
3.	Кадастровый номер земельного участка (земельных участков), в границах которого (которых) расположены здание, сооружение, объект незавершенного строительства	23:42:0708006:615
4.	Уникальный учетный номер кадастрового квартала, в границах которого расположены здание, сооружение, объект незавершенного строительства	23:42:0708006
5.	Адрес здания, сооружения, объекта незавершенного строительства	—
5.1.	Сведения о местоположении здания, сооружения, объекта незавершенного строительства (при отсутствии адреса) в структурированном в соответствии с федеральной информационной адресной системой виде	Российская Федерация, Краснодарский край, Ейский р-н, Ейск г
5.2.	Дополнительные сведения о местоположении	с/т Восход, дом 529
6.	Иные сведения	—

3. Пояснения к сведениям об объекте недвижимости с кадастровым номером 23:42:0708006:827 :

1.	—
----	---

1. Сведения о характерных точках контура объекта недвижимости с кадастровым номером 23:42:0708006:828 :

Система координат		МСК-23, зона 1					Зона № 1	
Обозначение характерных точек границ	Содержатся в Едином государственном реестре недвижимости			Определены в ходе выполнения комплексных кадастровых работ			Метод определения координат	Формулы, примененные для расчета средней квадратической погрешности определения координат характерных точек (Mt), м, с подставленными в такие формулы значениями и итоговые (вычисленные) значения Mt, м
	координаты, м		Радиус, м	координаты, м		Радиус, м		
	X	Y	R	X	Y	R		
1	2	3	4	5	6	7	8	9
н4250	—	—	—	658 494,18	1 324 696,12	—	Метод спутниковых геодезических измерений (определений)	$\sqrt{(0,07^2 + 0,07^2)} = 0,10$

1	2	3	4	5	6	7	8	9
н426О	—	—	—	658 485,78	1 324 696,18	—	Метод спутниковых геодезических измерений (определений)	$\sqrt{(0,07^2 + 0,07^2)} = 0,10$
н427О	—	—	—	658 485,74	1 324 690,78	—		
н428О	—	—	—	658 494,14	1 324 690,72	—		
н425О	—	—	—	658 494,18	1 324 696,12	—		

2. Сведения о характеристиках объекта недвижимости с кадастровым номером 23:42:0708006:828 :

№ п/п	Наименование характеристики	Значение характеристики
1	2	3
1.	Вид объекта недвижимости	Здание
2.	Ранее присвоенный государственный учетный номер (инвентарный) здания, сооружения, объекта незавершенного строительства	—
3.	Кадастровый номер земельного участка (земельных участков), в границах которого (которых) расположены здание, сооружение, объект незавершенного строительства	23:42:0708006:529
4.	Уникальный учетный номер кадастрового квартала, в границах которого расположены здание, сооружение, объект незавершенного строительства	23:42:0708006
5.	Адрес здания, сооружения, объекта незавершенного строительства	—
5.1.	Сведения о местоположении здания, сооружения, объекта незавершенного строительства (при отсутствии адреса) в структурированном в соответствии с федеральной информационной адресной системой виде	Российская Федерация, Краснодарский край, Ейский р-н, Ейск г
5.2.	Дополнительные сведения о местоположении	с/т Восход, дом 382
6.	Иные сведения	—

3. Пояснения к сведениям об объекте недвижимости с кадастровым номером 23:42:0708006:828 :

1.	—
----	---

1. Сведения о характерных точках контура объекта недвижимости с кадастровым номером 23:42:0708006:833 :

Система координат		МСК-23, зона 1					Зона № 1	
Обозначение характерных точек границ	Содержатся в Едином государственном реестре недвижимости			Определены в ходе выполнения комплексных кадастровых работ			Метод определения координат	Формулы, примененные для расчета средней квадратической погрешности определения координат характерных точек (Mt), м, с подставленными в такие формулы значениями и итоговые (вычисленные) значения Mt, м
	координаты, м		Радиус, м	координаты, м		Радиус, м		
	X	Y	R	X	Y	R		
1	2	3	4	5	6	7	8	9
н5280	—	—	—	658 328,64	1 324 533,36	—	Метод спутниковых геодезических измерений (определений)	$\sqrt{(0,07^2 + 0,07^2)} = 0,10$
н5290	—	—	—	658 328,70	1 324 537,90	—		
н5300	—	—	—	658 322,70	1 324 537,98	—		
н5310	—	—	—	658 322,64	1 324 533,45	—		
н5280	—	—	—	658 328,64	1 324 533,36	—		

2. Сведения о характеристиках объекта недвижимости с кадастровым номером 23:42:0708006:833 :

№ п/п	Наименование характеристики	Значение характеристики
1	2	3
1.	Вид объекта недвижимости	Здание
2.	Ранее присвоенный государственный учетный номер (инвентарный) здания, сооружения, объекта незавершенного строительства	—
3.	Кадастровый номер земельного участка (земельных участков), в границах которого (которых) расположены здание, сооружение, объект незавершенного строительства	23:42:0708006:619
4.	Уникальный учетный номер кадастрового квартала, в границах которого расположены здание, сооружение, объект незавершенного строительства	23:42:0708006

1	2		3					
5.	Адрес здания, сооружения, объекта незавершенного строительства		—					
5.1.	Сведения о местоположении здания, сооружения, объекта незавершенного строительства (при отсутствии адреса) в структурированном в соответствии с федеральной информационной адресной системой виде		Российская Федерация, Краснодарский край, Ейский р-н, Ейск г					
5.2.	Дополнительные сведения о местоположении		с/т Восход, дом 536					
6.	Иные сведения		—					
3. Пояснения к сведениям об объекте недвижимости с кадастровым номером 23:42:0708006:833 :								
1.	—							
1. Сведения о характерных точках контура объекта недвижимости с кадастровым номером 23:42:0708006:835 :								
Система координат			МСК-23, зона 1			Зона № 1		
Обозначение характерных точек границ	Содержатся в Едином государственном реестре недвижимости		Определены в ходе выполнения комплексных кадастровых работ		Метод определения координат	Формулы, примененные для расчета средней квадратической погрешности определения координат характерных точек (Mt), м, с подставленными в такие формулы значениями и итоговые (вычисленные) значения Mt, м		
	координаты, м		Радиус, м	координаты, м			Радиус, м	
	X	Y	R	X			Y	R
1	2	3	4	5	6	7	8	9
н2000	—	—	—	658 719,31	1 324 593,11	—	Метод спутниковых геодезических измерений (определений)	$\sqrt{(0,07^2 + 0,07^2)} = 0,10$
н2010	—	—	—	658 716,56	1 324 593,16	—		
н2020	—	—	—	658 716,47	1 324 588,99	—		
н2030	—	—	—	658 719,22	1 324 588,93	—		
н2000	—	—	—	658 719,31	1 324 593,11	—		
2. Сведения о характеристиках объекта недвижимости с кадастровым номером 23:42:0708006:835 :								
№ п/п	Наименование характеристики			Значение характеристики				
1	2			3				
1.	Вид объекта недвижимости			Здание				

1	2				3			
2.	Ранее присвоенный государственный учетный номер (инвентарный) здания, сооружения, объекта незавершенного строительства				—			
3.	Кадастровый номер земельного участка (земельных участков), в границах которого (которых) расположены здание, сооружение, объект незавершенного строительства				23:42:0708006:434			
4.	Уникальный учетный номер кадастрового квартала, в границах которого расположены здание, сооружение, объект незавершенного строительства				23:42:0708006			
5.	Адрес здания, сооружения, объекта незавершенного строительства				—			
5.1.	Сведения о местоположении здания, сооружения, объекта незавершенного строительства (при отсутствии адреса) в структурированном в соответствии с федеральной информационной адресной системой виде				Российская Федерация, Краснодарский край, Ейский р-н, Ейск г			
5.2.	Дополнительные сведения о местоположении				с/т Восход, дом 201			
6.	Иные сведения				—			
3. Пояснения к сведениям об объекте недвижимости с кадастровым номером					23:42:0708006:835			
1.	—							
1. Сведения о характерных точках контура объекта недвижимости с кадастровым номером					23:42:0708006:838			
Система координат					МСК-23, зона 1		Зона № 1	
Обозначение характерных точек границ	Содержатся в Едином государственном реестре недвижимости			Определены в ходе выполнения комплексных кадастровых работ			Метод определения координат	Формулы, примененные для расчета средней квадратической погрешности определения координат характерных точек (Mt), м, с подставленными в такие формулы значениями и итоговые (вычисленные) значения Mt, м
	координаты, м		Радиус, м	координаты, м		Радиус, м		
	X	Y	R	X	Y	R		
1	2	3	4	5	6	7	8	9
н286О	—	—	—	658 598,42	1 324 869,48	—	Метод спутниковых геодезических измерений (определений)	$\sqrt{(0,07^2 + 0,07^2)} = 0,10$
н287О	—	—	—	658 598,41	1 324 868,98	—		
н288О	—	—	—	658 596,91	1 324 869,00	—		

1	2	3	4	5	6	7	8	9
н289О	—	—	—	658 596,89	1 324 867,50	—	Метод спутниковых геодезических измерений (определений)	$\sqrt{(0,07^2 + 0,07^2)} = 0,10$
н290О	—	—	—	658 595,39	1 324 867,52	—		
н291О	—	—	—	658 595,34	1 324 864,02	—		
н292О	—	—	—	658 604,34	1 324 863,90	—		
н293О	—	—	—	658 604,41	1 324 869,40	—		
н286О	—	—	—	658 598,42	1 324 869,48	—		

2. Сведения о характеристиках объекта недвижимости с кадастровым номером 23:42:0708006:838 :

№ п/п	Наименование характеристики	Значение характеристики
1	2	3
1.	Вид объекта недвижимости	Здание
2.	Ранее присвоенный государственный учетный номер (инвентарный) здания, сооружения, объекта незавершенного строительства	—
3.	Кадастровый номер земельного участка (земельных участков), в границах которого (которых) расположены здание, сооружение, объект незавершенного строительства	23:42:0708006:471
4.	Уникальный учетный номер кадастрового квартала, в границах которого расположены здание, сооружение, объект незавершенного строительства	23:42:0708006
5.	Адрес здания, сооружения, объекта незавершенного строительства	—
5.1.	Сведения о местоположении здания, сооружения, объекта незавершенного строительства (при отсутствии адреса) в структурированном в соответствии с федеральной информационной адресной системой виде	Российская Федерация, Краснодарский край, Ейский р-н, Ейск г
5.2.	Дополнительные сведения о местоположении	с/т Восход, дом 269
6.	Иные сведения	—

3. Пояснения к сведениям об объекте недвижимости с кадастровым номером 23:42:0708006:838 :

1.	—
----	---

1. Сведения о характерных точках контура объекта недвижимости с кадастровым номером 23:42:0708006:839 :

Система координат			МСК-23, зона 1			Зона № 1		
Обозначение характерных точек границ	Содержатся в Едином государственном реестре недвижимости			Определены в ходе выполнения комплексных кадастровых работ			Метод определения координат	Формулы, примененные для расчета средней квадратической погрешности определения координат характерных точек (Mt), м, с подставленными в такие формулы значениями и итоговые (вычисленные) значения Mt, м
	координаты, м		Радиус, м	координаты, м		Радиус, м		
	X	Y	R	X	Y	R		
1	2	3	4	5	6	7	8	9
н379О	—	—	—	658 546,37	1 324 875,10	—	Метод спутниковых геодезических измерений (определений)	$\sqrt{(0,07^2 + 0,07^2)} = 0,10$
н380О	—	—	—	658 541,54	1 324 875,13	—		
н381О	—	—	—	658 541,49	1 324 868,20	—		
н382О	—	—	—	658 542,04	1 324 868,20	—		
н383О	—	—	—	658 542,02	1 324 865,85	—		
н384О	—	—	—	658 545,77	1 324 865,82	—		
н385О	—	—	—	658 545,79	1 324 868,17	—		
н386О	—	—	—	658 546,32	1 324 868,17	—		
н379О	—	—	—	658 546,37	1 324 875,10	—		

2. Сведения о характеристиках объекта недвижимости с кадастровым номером 23:42:0708006:839 :

№ п/п	Наименование характеристики	Значение характеристики
1	2	3
1.	Вид объекта недвижимости	Здание
2.	Ранее присвоенный государственный учетный номер (инвентарный) здания, сооружения, объекта незавершенного строительства	—

1	2	3
3.	Кадастровый номер земельного участка (земельных участков), в границах которого (которых) расположены здание, сооружение, объект незавершенного строительства	23:42:0708006:143
4.	Уникальный учетный номер кадастрового квартала, в границах которого расположены здание, сооружение, объект незавершенного строительства	23:42:0708006
5.	Адрес здания, сооружения, объекта незавершенного строительства	—
5.1.	Сведения о местоположении здания, сооружения, объекта незавершенного строительства (при отсутствии адреса) в структурированном в соответствии с федеральной информационной адресной системой виде	Российская Федерация, Краснодарский край, Ейский р-н, Ейск г
5.2.	Дополнительные сведения о местоположении	с/т Восход, дом 317
6.	Иные сведения	—

3. Пояснения к сведениям об объекте недвижимости с кадастровым номером 23:42:0708006:839 :

1. —

1. Сведения о характерных точках контура объекта недвижимости с кадастровым номером 23:42:0708006:841 :

Система координат МСК-23, зона 1 Зона № 1

Обозначение характерных точек границ	Содержатся в Едином государственном реестре недвижимости			Определены в ходе выполнения комплексных кадастровых работ			Метод определения координат	Формулы, примененные для расчета средней квадратической погрешности определения координат характерных точек (Mt), м, с подставленными в такие формулы значениями и итоговые (вычисленные) значения Mt, м
	координаты, м		Радиус, м	координаты, м		Радиус, м		
	X	Y		X	Y			
1	2	3	4	5	6	7	8	9
н703О	—	—	—	658 171,60	1 324 872,24	—	Метод спутниковых геодезических измерений (определений)	$\sqrt{(0,07^2 + 0,07^2)} = 0,10$
н704О	—	—	—	658 171,62	1 324 878,74	—		
н705О	—	—	—	658 163,62	1 324 878,77	—		
н706О	—	—	—	658 163,60	1 324 872,27	—		

1	2	3	4	5	6	7	8	9
н703О	—	—	—	658 171,60	1 324 872,24	—	Метод спутниковых геодезических измерений (определений)	$\sqrt{(0,07^2 + 0,07^2)} = 0,10$

2. Сведения о характеристиках объекта недвижимости с кадастровым номером 23:42:0708006:841 :

№ п/п	Наименование характеристики	Значение характеристики
1	2	3
1.	Вид объекта недвижимости	Здание
2.	Ранее присвоенный государственный учетный номер (инвентарный) здания, сооружения, объекта незавершенного строительства	—
3.	Кадастровый номер земельного участка (земельных участков), в границах которого (которых) расположены здание, сооружение, объект незавершенного строительства	23:42:0708006:673
4.	Уникальный учетный номер кадастрового квартала, в границах которого расположены здание, сооружение, объект незавершенного строительства	23:42:0708006
5.	Адрес здания, сооружения, объекта незавершенного строительства	—
5.1.	Сведения о местоположении здания, сооружения, объекта незавершенного строительства (при отсутствии адреса) в структурированном в соответствии с федеральной информационной адресной системой виде	Российская Федерация, Краснодарский край, Ейский р-н, Ейск г
5.2.	Дополнительные сведения о местоположении	с/т Восход, дом 640
6.	Иные сведения	—

3. Пояснения к сведениям об объекте недвижимости с кадастровым номером 23:42:0708006:841 :

1.	—
----	---

1. Сведения о характерных точках контура объекта недвижимости с кадастровым номером 23:42:0708006:842 :

Система координат		МСК-23, зона 1				Зона №		1
Обозначение характерных точек границ	Содержатся в Едином государственном реестре недвижимости			Определены в ходе выполнения комплексных кадастровых работ			Метод определения координат	Формулы, примененные для расчета средней квадратической погрешности определения координат характерных точек (Mt), м, с подставленными в такие формулы значениями и итоговые (вычисленные) значения Mt, м
	координаты, м		Радиус, м	координаты, м		Радиус, м		
	X	Y	R	X	Y	R		

1	2	3	4	5	6	7	8	9
н2620	—	—	—	658 629,86	1 324 865,55	—	Метод спутниковых геодезических измерений (определений)	$\sqrt{(0,07^2 + 0,07^2)} = 0,10$
н2630	—	—	—	658 625,33	1 324 865,61	—		
н2640	—	—	—	658 625,28	1 324 861,61	—		
н2650	—	—	—	658 629,81	1 324 861,55	—		
н2620	—	—	—	658 629,86	1 324 865,55	—		

2. Сведения о характеристиках объекта недвижимости с кадастровым номером 23:42:0708006:842 :

№ п/п	Наименование характеристики	Значение характеристики
1	2	3
1.	Вид объекта недвижимости	Здание
2.	Ранее присвоенный государственный учетный номер (инвентарный) здания, сооружения, объекта незавершенного строительства	—
3.	Кадастровый номер земельного участка (земельных участков), в границах которого (которых) расположены здание, сооружение, объект незавершенного строительства	23:42:0708006:448
4.	Уникальный учетный номер кадастрового квартала, в границах которого расположены здание, сооружение, объект незавершенного строительства	23:42:0708006
5.	Адрес здания, сооружения, объекта незавершенного строительства	—
5.1.	Сведения о местоположении здания, сооружения, объекта незавершенного строительства (при отсутствии адреса) в структурированном в соответствии с федеральной информационной адресной системой виде	Российская Федерация, Краснодарский край, Ейский р-н, Ейск г
5.2.	Дополнительные сведения о местоположении	с/т Восход, дом 222
6.	Иные сведения	—

3. Пояснения к сведениям об объекте недвижимости с кадастровым номером 23:42:0708006:842 :

1.	—
----	---

1. Сведения о характерных точках контура объекта недвижимости с кадастровым номером 23:42:0708006:843 :

Система координат		МСК-23, зона 1					Зона № 1	
Обозначение характерных точек границ	Содержатся в Едином государственном реестре недвижимости			Определены в ходе выполнения комплексных кадастровых работ			Метод определения координат	Формулы, примененные для расчета средней квадратической погрешности определения координат характерных точек (Mt), м, с подставленными в такие формулы значениями и итоговые (вычисленные) значения Mt, м
	координаты, м		Радиус, м	координаты, м		Радиус, м		
	X	Y	R	X	Y	R		
1	2	3	4	5	6	7	8	9
н681О	—	—	—	658 201,92	1 324 686,62	—	Метод спутниковых геодезических измерений (определений)	$\sqrt{(0,07^2 + 0,07^2)} = 0,10$
н682О	—	—	—	658 201,96	1 324 690,62	—		
н683О	—	—	—	658 195,96	1 324 690,68	—		
н684О	—	—	—	658 195,92	1 324 686,68	—		
н681О	—	—	—	658 201,92	1 324 686,62	—		

2. Сведения о характеристиках объекта недвижимости с кадастровым номером 23:42:0708006:843 :

№ п/п	Наименование характеристики	Значение характеристики
1	2	3
1.	Вид объекта недвижимости	Здание
2.	Ранее присвоенный государственный учетный номер (инвентарный) здания, сооружения, объекта незавершенного строительства	—
3.	Кадастровый номер земельного участка (земельных участков), в границах которого (которых) расположены здание, сооружение, объект незавершенного строительства	23:42:0708006:661
4.	Уникальный учетный номер кадастрового квартала, в границах которого расположены здание, сооружение, объект незавершенного строительства	23:42:0708006

1	2	3
5.	Адрес здания, сооружения, объекта незавершенного строительства	—
5.1.	Сведения о местоположении здания, сооружения, объекта незавершенного строительства (при отсутствии адреса) в структурированном в соответствии с федеральной информационной адресной системой виде	Российская Федерация, Краснодарский край, Ейский р-н, Ейск г
5.2.	Дополнительные сведения о местоположении	с/т Восход, дом 611
6.	Иные сведения	—

3. Пояснения к сведениям об объекте недвижимости с кадастровым номером 23:42:0708006:843 :

1.	—
----	---

1. Сведения о характерных точках контура объекта недвижимости с кадастровым номером 23:42:0708006:845 :

Система координат МСК-23, зона 1 Зона № 1

Обозначение характерных точек границ	Содержатся в Едином государственном реестре недвижимости			Определены в ходе выполнения комплексных кадастровых работ			Метод определения координат	Формулы, примененные для расчета средней квадратической погрешности определения координат характерных точек (Mt), м, с подставленными в такие формулы значениями и итоговые (вычисленные) значения Mt, м
	координаты, м		Радиус, м	координаты, м		Радиус, м		
	X	Y	R	X	Y	R		
1	2	3	4	5	6	7	8	9
н319О	—	—	—	658 597,19	1 324 614,40	—	Метод спутниковых геодезических измерений (определений)	$\sqrt{(0,07^2 + 0,07^2)} = 0,10$
н320О	—	—	—	658 593,31	1 324 614,45	—		
н321О	—	—	—	658 593,26	1 324 610,15	—		
н322О	—	—	—	658 597,14	1 324 610,10	—		
н319О	—	—	—	658 597,19	1 324 614,40	—		

2. Сведения о характеристиках объекта недвижимости с кадастровым номером 23:42:0708006:845 :

№ п/п	Наименование характеристики	Значение характеристики
1	2	3
1.	Вид объекта недвижимости	Здание

1	2				3			
2.	Ранее присвоенный государственный учетный номер (инвентарный) здания, сооружения, объекта незавершенного строительства				—			
3.	Кадастровый номер земельного участка (земельных участков), в границах которого (которых) расположены здание, сооружение, объект незавершенного строительства				23:42:0708006:136			
4.	Уникальный учетный номер кадастрового квартала, в границах которого расположены здание, сооружение, объект незавершенного строительства				23:42:0708006			
5.	Адрес здания, сооружения, объекта незавершенного строительства				—			
5.1.	Сведения о местоположении здания, сооружения, объекта незавершенного строительства (при отсутствии адреса) в структурированном в соответствии с федеральной информационной адресной системой виде				Российская Федерация, Краснодарский край, Ейский р-н, Ейск г			
5.2.	Дополнительные сведения о местоположении				с/т Восход, дом 295			
6.	Иные сведения				—			
3. Пояснения к сведениям об объекте недвижимости с кадастровым номером					23:42:0708006:845			
1.	—				—			
1. Сведения о характерных точках контура объекта недвижимости с кадастровым номером					23:42:0708006:849			
Система координат					МСК-23, зона 1		Зона № 1	
Обозначение характерных точек границ	Содержатся в Едином государственном реестре недвижимости			Определены в ходе выполнения комплексных кадастровых работ			Метод определения координат	Формулы, примененные для расчета средней квадратической погрешности определения координат характерных точек (Mt), м, с подставленными в такие формулы значениями и итоговые (вычисленные) значения Mt, м
	координаты, м		Радиус, м	координаты, м		Радиус, м		
	X	Y	R	X	Y	R		
1	2	3	4	5	6	7	8	9
н772О	—	—	—	658 452,42	1 324 919,39	—	Метод спутниковых геодезических измерений (определений)	$\sqrt{(0,07^2 + 0,07^2)} = 0,10$
н773О	—	—	—	658 445,82	1 324 919,41	—		
н774О	—	—	—	658 445,79	1 324 911,65	—		

1	2	3	4	5	6	7	8	9
н775О	—	—	—	658 452,39	1 324 911,62	—	Метод спутниковых геодезических измерений (определений)	$\sqrt{(0,07^2 + 0,07^2)} = 0,10$
н772О	—	—	—	658 452,42	1 324 919,39	—		

2. Сведения о характеристиках объекта недвижимости с кадастровым номером 23:42:0708006:849 :

№ п/п	Наименование характеристики	Значение характеристики
1	2	3
1.	Вид объекта недвижимости	Здание
2.	Ранее присвоенный государственный учетный номер (инвентарный) здания, сооружения, объекта незавершенного строительства	—
3.	Кадастровый номер земельного участка (земельных участков), в границах которого (которых) расположены здание, сооружение, объект незавершенного строительства	23:42:0708006:306
4.	Уникальный учетный номер кадастрового квартала, в границах которого расположены здание, сооружение, объект незавершенного строительства	23:42:0708006
5.	Адрес здания, сооружения, объекта незавершенного строительства	—
5.1.	Сведения о местоположении здания, сооружения, объекта незавершенного строительства (при отсутствии адреса) в структурированном в соответствии с федеральной информационной адресной системой виде	Российская Федерация, Краснодарский край, Ейский р-н, Ейск г
5.2.	Дополнительные сведения о местоположении	с/т Восход, дом 700
6.	Иные сведения	—

3. Пояснения к сведениям об объекте недвижимости с кадастровым номером 23:42:0708006:849 :

1.	—
----	---

1. Сведения о характерных точках контура объекта недвижимости с кадастровым номером 23:42:0708006:854 :

Система координат			МСК-23, зона 1			Зона № 1		
Обозначение характерных точек границ	Содержатся в Едином государственном реестре недвижимости			Определены в ходе выполнения комплексных кадастровых работ			Метод определения координат	Формулы, примененные для расчета средней квадратической погрешности определения координат характерных точек (Mt), м, с подставленными в такие формулы значениями и итоговые (вычисленные) значения Mt, м
	координаты, м		Радиус, м	координаты, м		Радиус, м		
	X	Y	R	X	Y	R		
1	2	3	4	5	6	7	8	9
н5570	—	—	—	658 313,77	1 324 803,50	—	Метод спутниковых геодезических измерений (определений)	$\sqrt{(0,07^2 + 0,07^2)} = 0,10$
н5580	—	—	—	658 313,89	1 324 810,20	—		
н5590	—	—	—	658 313,19	1 324 810,21	—		
н5600	—	—	—	658 313,25	1 324 813,71	—		
н5610	—	—	—	658 307,25	1 324 813,82	—		
н5620	—	—	—	658 307,19	1 324 810,32	—		
н5630	—	—	—	658 305,69	1 324 810,34	—		
н5640	—	—	—	658 305,57	1 324 803,64	—		
н5570	—	—	—	658 313,77	1 324 803,50	—		

2. Сведения о характеристиках объекта недвижимости с кадастровым номером 23:42:0708006:854 :

№ п/п	Наименование характеристики	Значение характеристики
1	2	3
1.	Вид объекта недвижимости	Здание
2.	Ранее присвоенный государственный учетный номер (инвентарный) здания, сооружения, объекта незавершенного строительства	—

1	2	3
3.	Кадастровый номер земельного участка (земельных участков), в границах которого (которых) расположены здание, сооружение, объект незавершенного строительства	23:42:0708006:601
4.	Уникальный учетный номер кадастрового квартала, в границах которого расположены здание, сооружение, объект незавершенного строительства	23:42:0708006
5.	Адрес здания, сооружения, объекта незавершенного строительства	—
5.1.	Сведения о местоположении здания, сооружения, объекта незавершенного строительства (при отсутствии адреса) в структурированном в соответствии с федеральной информационной адресной системой виде	Российская Федерация, Краснодарский край, Ейский р-н, Ейск г
5.2.	Дополнительные сведения о местоположении	с/т Восход, дом 507
6.	Иные сведения	—

3. Пояснения к сведениям об объекте недвижимости с кадастровым номером 23:42:0708006:854 :

1. —

1. Сведения о характерных точках контура объекта недвижимости с кадастровым номером 23:42:0708006:857 :

Система координат МСК-23, зона 1 Зона № 1

Обозначение характерных точек границ	Содержатся в Едином государственном реестре недвижимости			Определены в ходе выполнения комплексных кадастровых работ			Метод определения координат	Формулы, примененные для расчета средней квадратической погрешности определения координат характерных точек (Mt), м, с подставленными в такие формулы значениями и итоговые (вычисленные) значения Mt, м
	координаты, м		Радиус, м	координаты, м		Радиус, м		
	X	Y		X	Y			
1	2	3	4	5	6	7	8	9
н5650	—	—	—	658 309,52	1 324 664,07	—	Метод спутниковых геодезических измерений (определений)	$\sqrt{(0,07^2 + 0,07^2)} = 0,10$
н5660	—	—	—	658 309,76	1 324 671,47	—		
н5670	—	—	—	658 303,76	1 324 671,66	—		
н5680	—	—	—	658 303,53	1 324 664,26	—		

1	2	3	4	5	6	7	8	9
н5650	—	—	—	658 309,52	1 324 664,07	—	Метод спутниковых геодезических измерений (определений)	$\sqrt{(0,07^2 + 0,07^2)} = 0,10$

2. Сведения о характеристиках объекта недвижимости с кадастровым номером 23:42:0708006:857 :

№ п/п	Наименование характеристики	Значение характеристики
1	2	3
1.	Вид объекта недвижимости	Здание
2.	Ранее присвоенный государственный учетный номер (инвентарный) здания, сооружения, объекта незавершенного строительства	—
3.	Кадастровый номер земельного участка (земельных участков), в границах которого (которых) расположены здание, сооружение, объект незавершенного строительства	23:42:0708006:609
4.	Уникальный учетный номер кадастрового квартала, в границах которого расположены здание, сооружение, объект незавершенного строительства	23:42:0708006
5.	Адрес здания, сооружения, объекта незавершенного строительства	—
5.1.	Сведения о местоположении здания, сооружения, объекта незавершенного строительства (при отсутствии адреса) в структурированном в соответствии с федеральной информационной адресной системой виде	Российская Федерация, Краснодарский край, Ейский р-н, Ейск г
5.2.	Дополнительные сведения о местоположении	с/т Восход, дом 521
6.	Иные сведения	—

3. Пояснения к сведениям об объекте недвижимости с кадастровым номером 23:42:0708006:857 :

1.	—
----	---

1. Сведения о характерных точках контура объекта недвижимости с кадастровым номером 23:42:0708006:858 :

Система координат		МСК-23, зона 1				Зона №		1
Обозначение характерных точек границ	Содержатся в Едином государственном реестре недвижимости			Определены в ходе выполнения комплексных кадастровых работ			Метод определения координат	Формулы, примененные для расчета средней квадратической погрешности определения координат характерных точек (Mt), м, с подставленными в такие формулы значениями и итоговые (вычисленные) значения Mt, м
	координаты, м		Радиус, м	координаты, м		Радиус, м		
	X	Y	R	X	Y	R		

1	2	3	4	5	6	7	8	9
н178О	—	—	—	658 743,07	1 324 687,15	—	Метод спутниковых геодезических измерений (определений)	$\sqrt{(0,07^2 + 0,07^2)} = 0,10$
н179О	—	—	—	658 738,37	1 324 687,19	—		
н180О	—	—	—	658 738,34	1 324 683,31	—		
н181О	—	—	—	658 743,04	1 324 683,27	—		
н178О	—	—	—	658 743,07	1 324 687,15	—		

2. Сведения о характеристиках объекта недвижимости с кадастровым номером 23:42:0708006:858 :

№ п/п	Наименование характеристики	Значение характеристики
1	2	3
1.	Вид объекта недвижимости	Здание
2.	Ранее присвоенный государственный учетный номер (инвентарный) здания, сооружения, объекта незавершенного строительства	—
3.	Кадастровый номер земельного участка (земельных участков), в границах которого (которых) расположены здание, сооружение, объект незавершенного строительства	23:42:0708006:398
4.	Уникальный учетный номер кадастрового квартала, в границах которого расположены здание, сооружение, объект незавершенного строительства	23:42:0708006
5.	Адрес здания, сооружения, объекта незавершенного строительства	—
5.1.	Сведения о местоположении здания, сооружения, объекта незавершенного строительства (при отсутствии адреса) в структурированном в соответствии с федеральной информационной адресной системой виде	353680, Российская Федерация, Краснодарский край, Ейский р-н, Ейск г
5.2.	Дополнительные сведения о местоположении	с/т Восход, дом 144
6.	Иные сведения	—

3. Пояснения к сведениям об объекте недвижимости с кадастровым номером 23:42:0708006:858 :

1.	—
----	---

1. Сведения о характерных точках контура объекта недвижимости с кадастровым номером 23:42:0708006:859 :

Система координат		МСК-23, зона 1					Зона № 1	
Обозначение характерных точек границ	Содержатся в Едином государственном реестре недвижимости			Определены в ходе выполнения комплексных кадастровых работ			Метод определения координат	Формулы, примененные для расчета средней квадратической погрешности определения координат характерных точек (Mt), м, с подставленными в такие формулы значениями и итоговые (вычисленные) значения Mt, м
	координаты, м		Радиус, м	координаты, м		Радиус, м		
	X	Y	R	X	Y	R		
1	2	3	4	5	6	7	8	9
h116O	—	—	—	658 796,58	1 324 769,36	—	Метод спутниковых геодезических измерений (определений)	$\sqrt{(0,07^2 + 0,07^2)} = 0,10$
h117O	—	—	—	658 790,26	1 324 769,43	—		
h118O	—	—	—	658 790,21	1 324 765,43	—		
h119O	—	—	—	658 796,53	1 324 765,36	—		
h116O	—	—	—	658 796,58	1 324 769,36	—		

2. Сведения о характеристиках объекта недвижимости с кадастровым номером 23:42:0708006:859 :

№ п/п	Наименование характеристики	Значение характеристики
1	2	3
1.	Вид объекта недвижимости	Здание
2.	Ранее присвоенный государственный учетный номер (инвентарный) здания, сооружения, объекта незавершенного строительства	—
3.	Кадастровый номер земельного участка (земельных участков), в границах которого (которых) расположены здание, сооружение, объект незавершенного строительства	23:42:0708006:33
4.	Уникальный учетный номер кадастрового квартала, в границах которого расположены здание, сооружение, объект незавершенного строительства	23:42:0708006

1	2	3
5.	Адрес здания, сооружения, объекта незавершенного строительства	—
5.1.	Сведения о местоположении здания, сооружения, объекта незавершенного строительства (при отсутствии адреса) в структурированном в соответствии с федеральной информационной адресной системой виде	353680, Российская Федерация, Краснодарский край, Ейский р-н, Ейск г
5.2.	Дополнительные сведения о местоположении	с/т Восход, дом 88
6.	Иные сведения	—

3. Пояснения к сведениям об объекте недвижимости с кадастровым номером 23:42:0708006:859 :

1.	—
----	---

1. Сведения о характерных точках контура объекта недвижимости с кадастровым номером 23:42:0708006:860 :

Система координат			МСК-23, зона 1				Зона №		1
Обозначение характерных точек границ	Содержатся в Едином государственном реестре недвижимости			Определены в ходе выполнения комплексных кадастровых работ			Метод определения координат	Формулы, примененные для расчета средней квадратической погрешности определения координат характерных точек (Mt), м, с подставленными в такие формулы значениями и итоговые (вычисленные) значения Mt, м	
	координаты, м		Радиус, м	координаты, м		Радиус, м			
	X	Y	R	X	Y	R			
1	2	3	4	5	6	7	8	9	
н3590	—	—	—	658 581,92	1 324 805,08	—	Метод спутниковых геодезических измерений (определений)	$\sqrt{(0,07^2 + 0,07^2)} = 0,10$	
н3600	—	—	—	658 580,21	1 324 805,14	—			
н3610	—	—	—	658 580,28	1 324 807,18	—			
н3620	—	—	—	658 576,12	1 324 807,33	—			
н3630	—	—	—	658 576,05	1 324 805,29	—			
н3640	—	—	—	658 574,76	1 324 805,34	—			
н3650	—	—	—	658 574,59	1 324 800,69	—			

1	2	3	4	5	6	7	8	9
н366О	—	—	—	658 581,75	1 324 800,43	—	Метод спутниковых геодезических измерений (определений)	$\sqrt{(0,07^2 + 0,07^2)} = 0,10$
н359О	—	—	—	658 581,92	1 324 805,08	—		

2. Сведения о характеристиках объекта недвижимости с кадастровым номером 23:42:0708006:860 :

№ п/п	Наименование характеристики	Значение характеристики
1	2	3
1.	Вид объекта недвижимости	Здание
2.	Ранее присвоенный государственный учетный номер (инвентарный) здания, сооружения, объекта незавершенного строительства	—
3.	Кадастровый номер земельного участка (земельных участков), в границах которого (которых) расположены здание, сооружение, объект незавершенного строительства	23:42:0708006:475
4.	Уникальный учетный номер кадастрового квартала, в границах которого расположены здание, сооружение, объект незавершенного строительства	23:42:0708006
5.	Адрес здания, сооружения, объекта незавершенного строительства	—
5.1.	Сведения о местоположении здания, сооружения, объекта незавершенного строительства (при отсутствии адреса) в структурированном в соответствии с федеральной информационной адресной системой виде	353680, Российская Федерация, Краснодарский край, Ейский р-н, Ейск г
5.2.	Дополнительные сведения о местоположении	с/т Восход, дом 276
6.	Иные сведения	—

3. Пояснения к сведениям об объекте недвижимости с кадастровым номером 23:42:0708006:860 :

1.	—
----	---

1. Сведения о характерных точках контура объекта недвижимости с кадастровым номером 23:42:0708006:861 :

Система координат		МСК-23, зона 1					Зона № 1	
Обозначение характерных точек границ	Содержатся в Едином государственном реестре недвижимости			Определены в ходе выполнения комплексных кадастровых работ			Метод определения координат	Формулы, примененные для расчета средней квадратической погрешности определения координат характерных точек (Mt), м, с подставленными в такие формулы значениями и итоговые (вычисленные) значения Mt, м
	координаты, м		Радиус, м	координаты, м		Радиус, м		
	X	Y	R	X	Y	R		
1	2	3	4	5	6	7	8	9
н1320	—	—	—	658 792,95	1 324 490,55	—	Метод спутниковых геодезических измерений (определений)	$\sqrt{(0,07^2 + 0,07^2)} = 0,10$
н1330	—	—	—	658 785,53	1 324 490,49	—		
н1340	—	—	—	658 785,58	1 324 484,92	—		
н1350	—	—	—	658 790,01	1 324 484,96	—		
н1360	—	—	—	658 790,02	1 324 483,06	—		
н1370	—	—	—	658 792,82	1 324 483,09	—		
н1380	—	—	—	658 792,81	1 324 484,99	—		
н1390	—	—	—	658 793,01	1 324 484,99	—		
н1320	—	—	—	658 792,95	1 324 490,55	—		

2. Сведения о характеристиках объекта недвижимости с кадастровым номером 23:42:0708006:861 :

№ п/п	Наименование характеристики	Значение характеристики
1	2	3
1.	Вид объекта недвижимости	Здание
2.	Ранее присвоенный государственный учетный номер (инвентарный) здания, сооружения, объекта незавершенного строительства	—

1	2	3
3.	Кадастровый номер земельного участка (земельных участков), в границах которого (которых) расположены здание, сооружение, объект незавершенного строительства	23:42:0708006:380
4.	Уникальный учетный номер кадастрового квартала, в границах которого расположены здание, сооружение, объект незавершенного строительства	23:42:0708006
5.	Адрес здания, сооружения, объекта незавершенного строительства	—
5.1.	Сведения о местоположении здания, сооружения, объекта незавершенного строительства (при отсутствии адреса) в структурированном в соответствии с федеральной информационной адресной системой виде	353680, Российская Федерация, Краснодарский край, Ейский р-н, Ейск г
5.2.	Дополнительные сведения о местоположении	с/т Восход, дом 116
6.	Иные сведения	—

3. Пояснения к сведениям об объекте недвижимости с кадастровым номером 23:42:0708006:861 :

1. —

1. Сведения о характерных точках контура объекта недвижимости с кадастровым номером 23:42:0708006:864 :

Система координат МСК-23, зона 1 Зона № 1

Обозначение характерных точек границ	Содержатся в Едином государственном реестре недвижимости			Определены в ходе выполнения комплексных кадастровых работ			Метод определения координат	Формулы, примененные для расчета средней квадратической погрешности определения координат характерных точек (Mt), м, с подставленными в такие формулы значениями и итоговые (вычисленные) значения Mt, м
	координаты, м		Радиус, м	координаты, м		Радиус, м		
	X	Y	R	X	Y	R		
1	2	3	4	5	6	7	8	9
н748О	—	—	—	658 121,66	1 324 897,15	—	Метод спутниковых геодезических измерений (определений)	$\sqrt{(0,07^2 + 0,07^2)} = 0,10$
н749О	—	—	—	658 121,72	1 324 902,25	—		
н750О	—	—	—	658 114,12	1 324 902,34	—		
н751О	—	—	—	658 114,06	1 324 897,24	—		

1	2	3	4	5	6	7	8	9
н7480	—	—	—	658 121,66	1 324 897,15	—	Метод спутниковых геодезических измерений (определений)	$\sqrt{(0,07^2 + 0,07^2)} = 0,10$

2. Сведения о характеристиках объекта недвижимости с кадастровым номером 23:42:0708006:864 :

№ п/п	Наименование характеристики	Значение характеристики
1	2	3
1.	Вид объекта недвижимости	Сооружение
2.	Ранее присвоенный государственный учетный номер (инвентарный) здания, сооружения, объекта незавершенного строительства	—
3.	Кадастровый номер земельного участка (земельных участков), в границах которого (которых) расположены здание, сооружение, объект незавершенного строительства	23:42:0708006:295
4.	Уникальный учетный номер кадастрового квартала, в границах которого расположены здание, сооружение, объект незавершенного строительства	23:42:0708006
5.	Адрес здания, сооружения, объекта незавершенного строительства	—
5.1.	Сведения о местоположении здания, сооружения, объекта незавершенного строительства (при отсутствии адреса) в структурированном в соответствии с федеральной информационной адресной системой виде	353680, Российская Федерация, Краснодарский край, Ейский р-н, Ейск г
5.2.	Дополнительные сведения о местоположении	с/т Восход, дом 683
6.	Иные сведения	—

3. Пояснения к сведениям об объекте недвижимости с кадастровым номером 23:42:0708006:864 :

1.	—
----	---

1. Сведения о характерных точках контура объекта недвижимости с кадастровым номером 23:42:0708006:865 :

Система координат		МСК-23, зона 1				Зона №		1
Обозначение характерных точек границ	Содержатся в Едином государственном реестре недвижимости			Определены в ходе выполнения комплексных кадастровых работ			Метод определения координат	Формулы, примененные для расчета средней квадратической погрешности определения координат характерных точек (Mt), м, с подставленными в такие формулы значениями и итоговые (вычисленные) значения Mt, м
	координаты, м		Радиус, м	координаты, м		Радиус, м		
	X	Y	R	X	Y	R		

1	2	3	4	5	6	7	8	9
н798О	—	—	—	658 418,18	1 324 706,91	—	Метод спутниковых геодезических измерений (определений)	$\sqrt{(0,07^2 + 0,07^2)} = 0,10$
н799О	—	—	—	658 413,81	1 324 706,98	—		
н800О	—	—	—	658 413,84	1 324 709,30	—		
н801О	—	—	—	658 411,53	1 324 709,34	—		
н802О	—	—	—	658 411,43	1 324 702,59	—		
н803О	—	—	—	658 418,11	1 324 702,49	—		
н798О	—	—	—	658 418,18	1 324 706,91	—		

2. Сведения о характеристиках объекта недвижимости с кадастровым номером 23:42:0708006:865 :

№ п/п	Наименование характеристики	Значение характеристики
1	2	3
1.	Вид объекта недвижимости	Здание
2.	Ранее присвоенный государственный учетный номер (инвентарный) здания, сооружения, объекта незавершенного строительства	—
3.	Кадастровый номер земельного участка (земельных участков), в границах которого (которых) расположены здание, сооружение, объект незавершенного строительства	23:42:0708006:191
4.	Уникальный учетный номер кадастрового квартала, в границах которого расположены здание, сооружение, объект незавершенного строительства	23:42:0708006
5.	Адрес здания, сооружения, объекта незавершенного строительства	—
5.1.	Сведения о местоположении здания, сооружения, объекта незавершенного строительства (при отсутствии адреса) в структурированном в соответствии с федеральной информационной адресной системой виде	353680, Российская Федерация, Краснодарский край, Ейский р-н, Ейск г
5.2.	Дополнительные сведения о местоположении	с/т Восход, дом 425
6.	Иные сведения	—

1	2	3	4	5	6	7	8	9
н505О	—	—	—	658 374,83	1 324 451,58	—	Метод спутниковых геодезических измерений (определений)	$\sqrt{(0,07^2 + 0,07^2)} = 0,10$
н506О	—	—	—	658 374,83	1 324 446,30	—		
н507О	—	—	—	658 378,37	1 324 446,30	—		
н493О	—	—	—	658 379,04	1 324 446,35	—		

2. Сведения о характеристиках объекта недвижимости с кадастровым номером 23:42:0708006:867 :

№ п/п	Наименование характеристики	Значение характеристики
1	2	3
1.	Вид объекта недвижимости	Здание
2.	Ранее присвоенный государственный учетный номер (инвентарный) здания, сооружения, объекта незавершенного строительства	—
3.	Кадастровый номер земельного участка (земельных участков), в границах которого (которых) расположены здание, сооружение, объект незавершенного строительства	23:42:0708006:221
4.	Уникальный учетный номер кадастрового квартала, в границах которого расположены здание, сооружение, объект незавершенного строительства	23:42:0708006
5.	Адрес здания, сооружения, объекта незавершенного строительства	—
5.1.	Сведения о местоположении здания, сооружения, объекта незавершенного строительства (при отсутствии адреса) в структурированном в соответствии с федеральной информационной адресной системой виде	353680, Российская Федерация, Краснодарский край, Ейский р-н, Ейск г
5.2.	Дополнительные сведения о местоположении	с/т Восход, дом 498
6.	Иные сведения	—

3. Пояснения к сведениям об объекте недвижимости с кадастровым номером 23:42:0708006:867 :

1.	—
----	---

1. Сведения о характерных точках контура объекта недвижимости с кадастровым номером 23:42:0708006:868 :

Система координат		МСК-23, зона 1					Зона № 1	
Обозначение характерных точек границ	Содержатся в Едином государственном реестре недвижимости			Определены в ходе выполнения комплексных кадастровых работ			Метод определения координат	Формулы, примененные для расчета средней квадратической погрешности определения координат характерных точек (Mt), м, с подставленными в такие формулы значениями и итоговые (вычисленные) значения Mt, м
	координаты, м		Радиус, м	координаты, м		Радиус, м		
	X	Y	R	X	Y	R		
1	2	3	4	5	6	7	8	9
н5O	—	—	—	658 905,91	1 324 888,99	—	Метод спутниковых геодезических измерений (определений)	$\sqrt{(0,07^2 + 0,07^2)} = 0,10$
н6O	—	—	—	658 902,88	1 324 889,12	—		
н7O	—	—	—	658 902,72	1 324 885,04	—	Иное описание	
н8O	—	—	—	658 905,75	1 324 884,92	—	Метод спутниковых геодезических измерений (определений)	
н5O	—	—	—	658 905,91	1 324 888,99	—		

2. Сведения о характеристиках объекта недвижимости с кадастровым номером 23:42:0708006:868 :

№ п/п	Наименование характеристики	Значение характеристики
1	2	3
1.	Вид объекта недвижимости	Здание
2.	Ранее присвоенный государственный учетный номер (инвентарный) здания, сооружения, объекта незавершенного строительства	—
3.	Кадастровый номер земельного участка (земельных участков), в границах которого (которых) расположены здание, сооружение, объект незавершенного строительства	23:42:0708006:719
4.	Уникальный учетный номер кадастрового квартала, в границах которого расположены здание, сооружение, объект незавершенного строительства	23:42:0708006

1	2		3					
5.	Адрес здания, сооружения, объекта незавершенного строительства		—					
5.1.	Сведения о местоположении здания, сооружения, объекта незавершенного строительства (при отсутствии адреса) в структурированном в соответствии с федеральной информационной адресной системой виде		353680, Российская Федерация, Краснодарский край, Ейский р-н, Ейск г					
5.2.	Дополнительные сведения о местоположении		с/т Восход, дом 2					
6.	Иные сведения		—					
3. Пояснения к сведениям об объекте недвижимости с кадастровым номером 23:42:0708006:868 :								
1.	—							
1. Сведения о характерных точках контура объекта недвижимости с кадастровым номером 23:42:0708006:869 :								
Система координат			МСК-23, зона 1			Зона №	1	
Обозначение характерных точек границ	Содержатся в Едином государственном реестре недвижимости		Определены в ходе выполнения комплексных кадастровых работ		Метод определения координат	Формулы, примененные для расчета средней квадратической погрешности определения координат характерных точек (Mt), м, с подставленными в такие формулы значениями и итоговые (вычисленные) значения Mt, м		
	координаты, м		Радиус, м	координаты, м			Радиус, м	
	X	Y	R	X			Y	R
1	2	3	4	5	6	7	8	9
н453О	—	—	—	658 438,49	1 324 830,02	—	Метод спутниковых геодезических измерений (определений)	$\sqrt{(0,07^2 + 0,07^2)} = 0,10$
н454О	—	—	—	658 434,27	1 324 830,03	—		
н455О	—	—	—	658 434,25	1 324 824,23	—		
н456О	—	—	—	658 438,47	1 324 824,22	—		
н453О	—	—	—	658 438,49	1 324 830,02	—		
2. Сведения о характеристиках объекта недвижимости с кадастровым номером 23:42:0708006:869 :								
№ п/п	Наименование характеристики			Значение характеристики				
1	2			3				
1.	Вид объекта недвижимости			Здание				

1	2				3			
2.	Ранее присвоенный государственный учетный номер (инвентарный) здания, сооружения, объекта незавершенного строительства				—			
3.	Кадастровый номер земельного участка (земельных участков), в границах которого (которых) расположены здание, сооружение, объект незавершенного строительства				23:42:0708006:551			
4.	Уникальный учетный номер кадастрового квартала, в границах которого расположены здание, сооружение, объект незавершенного строительства				23:42:0708006			
5.	Адрес здания, сооружения, объекта незавершенного строительства				—			
5.1.	Сведения о местоположении здания, сооружения, объекта незавершенного строительства (при отсутствии адреса) в структурированном в соответствии с федеральной информационной адресной системой виде				353680, Российская Федерация, Краснодарский край, Ейский р-н, Ейск г			
5.2.	Дополнительные сведения о местоположении				с/т Восход, дом 414			
6.	Иные сведения				—			
3. Пояснения к сведениям об объекте недвижимости с кадастровым номером					23:42:0708006:869			
1.	—							
1. Сведения о характерных точках контура объекта недвижимости с кадастровым номером					23:42:0708006:870			
Система координат					МСК-23, зона 1		Зона № 1	
Обозначение характерных точек границ	Содержатся в Едином государственном реестре недвижимости			Определены в ходе выполнения комплексных кадастровых работ			Метод определения координат	Формулы, примененные для расчета средней квадратической погрешности определения координат характерных точек (Mt), м, с подставленными в такие формулы значениями и итоговые (вычисленные) значения Mt, м
	координаты, м		Радиус, м	координаты, м		Радиус, м		
	X	Y	R	X	Y	R		
1	2	3	4	5	6	7	8	9
н70О	—	—	—	658 821,78	1 324 841,66	—	Метод спутниковых геодезических измерений (определений)	$\sqrt{(0,07^2 + 0,07^2)} = 0,10$
н71О	—	—	—	658 815,48	1 324 841,73	—		
н72О	—	—	—	658 815,44	1 324 837,43	—		

1	2	3	4	5	6	7	8	9
н73О	—	—	—	658 821,74	1 324 837,36	—	Метод спутниковых геодезических измерений (определений)	$\sqrt{(0,07^2 + 0,07^2)} = 0,10$
н70О	—	—	—	658 821,78	1 324 841,66	—		

2. Сведения о характеристиках объекта недвижимости с кадастровым номером 23:42:0708006:870 :

№ п/п	Наименование характеристики	Значение характеристики
1	2	3
1.	Вид объекта недвижимости	Здание
2.	Ранее присвоенный государственный учетный номер (инвентарный) здания, сооружения, объекта незавершенного строительства	—
3.	Кадастровый номер земельного участка (земельных участков), в границах которого (которых) расположены здание, сооружение, объект незавершенного строительства	23:42:0708006:62
4.	Уникальный учетный номер кадастрового квартала, в границах которого расположены здание, сооружение, объект незавершенного строительства	23:42:0708006
5.	Адрес здания, сооружения, объекта незавершенного строительства	—
5.1.	Сведения о местоположении здания, сооружения, объекта незавершенного строительства (при отсутствии адреса) в структурированном в соответствии с федеральной информационной адресной системой виде	353680, Российская Федерация, Краснодарский край, Ейский р-н, Ейск г
5.2.	Дополнительные сведения о местоположении	с/т Восход, дом 79
6.	Иные сведения	—

3. Пояснения к сведениям об объекте недвижимости с кадастровым номером 23:42:0708006:870 :

1.	—
----	---

1. Сведения о характерных точках контура объекта недвижимости с кадастровым номером 23:42:0708006:871 :

Система координат		МСК-23, зона 1					Зона № 1	
Обозначение характерных точек границ	Содержатся в Едином государственном реестре недвижимости			Определены в ходе выполнения комплексных кадастровых работ			Метод определения координат	Формулы, примененные для расчета средней квадратической погрешности определения координат характерных точек (Mt), м, с подставленными в такие формулы значениями и итоговые (вычисленные) значения Mt, м
	координаты, м		Радиус, м	координаты, м		Радиус, м		
	X	Y	R	X	Y	R		
1	2	3	4	5	6	7	8	9
н3550	—	—	—	658 581,88	1 324 846,17	—	Метод спутниковых геодезических измерений (определений)	$\sqrt{(0,07^2 + 0,07^2)} = 0,10$
н3560	—	—	—	658 575,01	1 324 846,26	—		
н3570	—	—	—	658 574,94	1 324 840,86	—		
н3580	—	—	—	658 581,81	1 324 840,77	—		
н3550	—	—	—	658 581,88	1 324 846,17	—		

2. Сведения о характеристиках объекта недвижимости с кадастровым номером 23:42:0708006:871 :

№ п/п	Наименование характеристики	Значение характеристики
1	2	3
1.	Вид объекта недвижимости	Здание
2.	Ранее присвоенный государственный учетный номер (инвентарный) здания, сооружения, объекта незавершенного строительства	—
3.	Кадастровый номер земельного участка (земельных участков), в границах которого (которых) расположены здание, сооружение, объект незавершенного строительства	23:42:0708006:128
4.	Уникальный учетный номер кадастрового квартала, в границах которого расположены здание, сооружение, объект незавершенного строительства	23:42:0708006

1	2		3						
5.	Адрес здания, сооружения, объекта незавершенного строительства		—						
5.1.	Сведения о местоположении здания, сооружения, объекта незавершенного строительства (при отсутствии адреса) в структурированном в соответствии с федеральной информационной адресной системой виде		353680, Российская Федерация, Краснодарский край, Ейский р-н, Ейск г						
5.2.	Дополнительные сведения о местоположении		с/т Восход, дом 272						
6.	Иные сведения		—						
3. Пояснения к сведениям об объекте недвижимости с кадастровым номером 23:42:0708006:871 :									
1.	—								
1. Сведения о характерных точках контура объекта недвижимости с кадастровым номером 23:42:0708006:873 :									
Система координат			МСК-23, зона 1			Зона №	1		
Обозначение характерных точек границ	Содержатся в Едином государственном реестре недвижимости		Определены в ходе выполнения комплексных кадастровых работ		Метод определения координат	Формулы, примененные для расчета средней квадратической погрешности определения координат характерных точек (Mt), м, с подставленными в такие формулы значениями и итоговые (вычисленные) значения Mt, м			
	координаты, м		Радиус, м	координаты, м				Радиус, м	
	X	Y	R	X				Y	R
1	2	3	4	5	6	7	8	9	
н266О	—	—	—	658 634,58	1 324 748,90	—	Метод спутниковых геодезических измерений (определений)	$\sqrt{(0,07^2 + 0,07^2)} = 0,10$	
н267О	—	—	—	658 628,01	1 324 748,98	—			
н268О	—	—	—	658 627,91	1 324 741,79	—			
н269О	—	—	—	658 634,48	1 324 741,70	—			
н266О	—	—	—	658 634,58	1 324 748,90	—			
2. Сведения о характеристиках объекта недвижимости с кадастровым номером 23:42:0708006:873 :									
№ п/п	Наименование характеристики			Значение характеристики					
1	2			3					
1.	Вид объекта недвижимости			Здание					

1	2				3			
2.	Ранее присвоенный государственный учетный номер (инвентарный) здания, сооружения, объекта незавершенного строительства				—			
3.	Кадастровый номер земельного участка (земельных участков), в границах которого (которых) расположены здание, сооружение, объект незавершенного строительства				23:42:0708006:110			
4.	Уникальный учетный номер кадастрового квартала, в границах которого расположены здание, сооружение, объект незавершенного строительства				23:42:0708006			
5.	Адрес здания, сооружения, объекта незавершенного строительства				—			
5.1.	Сведения о местоположении здания, сооружения, объекта незавершенного строительства (при отсутствии адреса) в структурированном в соответствии с федеральной информационной адресной системой виде				353680, Российская Федерация, Краснодарский край, Ейский р-н, Ейск г			
5.2.	Дополнительные сведения о местоположении				с/т Восход, дом 234			
6.	Иные сведения				—			
3. Пояснения к сведениям об объекте недвижимости с кадастровым номером					23:42:0708006:873			
1.	—							
1. Сведения о характерных точках контура объекта недвижимости с кадастровым номером					23:42:0708006:874			
Система координат					МСК-23, зона 1		Зона № 1	
Обозначение характерных точек границ	Содержатся в Едином государственном реестре недвижимости			Определены в ходе выполнения комплексных кадастровых работ			Метод определения координат	Формулы, примененные для расчета средней квадратической погрешности определения координат характерных точек (Mt), м, с подставленными в такие формулы значениями и итоговые (вычисленные) значения Mt, м
	координаты, м		Радиус, м	координаты, м		Радиус, м		
	X	Y	R	X	Y	R		
1	2	3	4	5	6	7	8	9
н461О	—	—	—	658 418,31	1 324 737,10	—	Метод спутниковых геодезических измерений (определений)	$\sqrt{(0,07^2 + 0,07^2)} = 0,10$
н462О	—	—	—	658 411,89	1 324 737,14	—		
н463О	—	—	—	658 411,89	1 324 737,04	—		

1	2	3	4	5	6	7	8	9
н4640	—	—	—	658 406,81	1 324 737,06	—	Метод спутниковых геодезических измерений (определений)	$\sqrt{(0,07^2 + 0,07^2)} = 0,10$
н4650	—	—	—	658 406,79	1 324 731,22	—		
н4660	—	—	—	658 411,86	1 324 731,20	—		
н4670	—	—	—	658 411,86	1 324 731,10	—		
н4680	—	—	—	658 414,65	1 324 731,10	—		
н4690	—	—	—	658 414,67	1 324 732,68	—		
н4700	—	—	—	658 418,32	1 324 732,69	—		
н4610	—	—	—	658 418,31	1 324 737,10	—		

2. Сведения о характеристиках объекта недвижимости с кадастровым номером 23:42:0708006:874 :

№ п/п	Наименование характеристики	Значение характеристики
1	2	3
1.	Вид объекта недвижимости	Здание
2.	Ранее присвоенный государственный учетный номер (инвентарный) здания, сооружения, объекта незавершенного строительства	—
3.	Кадастровый номер земельного участка (земельных участков), в границах которого (которых) расположены здание, сооружение, объект незавершенного строительства	23:42:0708006:556
4.	Уникальный учетный номер кадастрового квартала, в границах которого расположены здание, сооружение, объект незавершенного строительства	23:42:0708006

1	2	3
5.	Адрес здания, сооружения, объекта незавершенного строительства	—
5.1.	Сведения о местоположении здания, сооружения, объекта незавершенного строительства (при отсутствии адреса) в структурированном в соответствии с федеральной информационной адресной системой виде	353680, Российская Федерация, Краснодарский край, Ейский р-н, Ейск г
5.2.	Дополнительные сведения о местоположении	с/т Восход, дом 423
6.	Иные сведения	—

3. Пояснения к сведениям об объекте недвижимости с кадастровым номером 23:42:0708006:874 :

1.	—
----	---

1. Сведения о характерных точках контура объекта недвижимости с кадастровым номером 23:42:0708006:879 :

Система координат	<u>МСК-23, зона 1</u>	Зона №	<u>1</u>
-------------------	-----------------------	--------	----------

Обозначение характерных точек границ	Содержатся в Едином государственном реестре недвижимости			Определены в ходе выполнения комплексных кадастровых работ			Метод определения координат	Формулы, примененные для расчета средней квадратической погрешности определения координат характерных точек (Mt), м, с подставленными в такие формулы значениями и итоговые (вычисленные) значения Mt, м
	координаты, м		Радиус, м	координаты, м		Радиус, м		
	X	Y	R	X	Y	R		
1	2	3	4	5	6	7	8	9
н128О	—	—	—	658 793,12	1 324 542,71	—	Метод спутниковых геодезических измерений (определений)	$\sqrt{(0,07^2 + 0,07^2)} = 0,10$
н129О	—	—	—	658 788,47	1 324 542,75	—		
н130О	—	—	—	658 788,45	1 324 538,75	—		
н131О	—	—	—	658 793,10	1 324 538,71	—		
н128О	—	—	—	658 793,12	1 324 542,71	—		

2. Сведения о характеристиках объекта недвижимости с кадастровым номером 23:42:0708006:879 :

№ п/п	Наименование характеристики	Значение характеристики
1	2	3
1.	Вид объекта недвижимости	Здание

1	2				3			
2.	Ранее присвоенный государственный учетный номер (инвентарный) здания, сооружения, объекта незавершенного строительства				—			
3.	Кадастровый номер земельного участка (земельных участков), в границах которого (которых) расположены здание, сооружение, объект незавершенного строительства				23:42:0708006:375			
4.	Уникальный учетный номер кадастрового квартала, в границах которого расположены здание, сооружение, объект незавершенного строительства				23:42:0708006			
5.	Адрес здания, сооружения, объекта незавершенного строительства				—			
5.1.	Сведения о местоположении здания, сооружения, объекта незавершенного строительства (при отсутствии адреса) в структурированном в соответствии с федеральной информационной адресной системой виде				353680, Российская Федерация, Краснодарский край, Ейский р-н, Ейск г			
5.2.	Дополнительные сведения о местоположении				с/т Восход, дом 110			
6.	Иные сведения				—			
3. Пояснения к сведениям об объекте недвижимости с кадастровым номером					23:42:0708006:879			
1.	—							
1. Сведения о характерных точках контура объекта недвижимости с кадастровым номером					23:42:0708006:880			
Система координат					МСК-23, зона 1		Зона № 1	
Обозначение характерных точек границ	Содержатся в Едином государственном реестре недвижимости			Определены в ходе выполнения комплексных кадастровых работ			Метод определения координат	Формулы, примененные для расчета средней квадратической погрешности определения координат характерных точек (Mt), м, с подставленными в такие формулы значениями и итоговые (вычисленные) значения Mt, м
	координаты, м		Радиус, м	координаты, м		Радиус, м		
	X	Y	R	X	Y	R		
1	2	3	4	5	6	7	8	9
н489О	—	—	—	658 381,06	1 324 490,65	—	Метод спутниковых геодезических измерений (определений)	$\sqrt{(0,07^2 + 0,07^2)} = 0,10$
н490О	—	—	—	658 381,16	1 324 497,05	—		
н491О	—	—	—	658 374,96	1 324 497,15	—		

1	2	3	4	5	6	7	8	9
н492О	—	—	—	658 374,86	1 324 490,75	—	Метод спутниковых геодезических измерений (определений)	$\sqrt{(0,07^2 + 0,07^2)} = 0,10$
н489О	—	—	—	658 381,06	1 324 490,65	—		

2. Сведения о характеристиках объекта недвижимости с кадастровым номером 23:42:0708006:880 :

№ п/п	Наименование характеристики	Значение характеристики
1	2	3
1.	Вид объекта недвижимости	Здание
2.	Ранее присвоенный государственный учетный номер (инвентарный) здания, сооружения, объекта незавершенного строительства	—
3.	Кадастровый номер земельного участка (земельных участков), в границах которого (которых) расположены здание, сооружение, объект незавершенного строительства	23:42:0708006:218
4.	Уникальный учетный номер кадастрового квартала, в границах которого расположены здание, сооружение, объект незавершенного строительства	23:42:0708006
5.	Адрес здания, сооружения, объекта незавершенного строительства	—
5.1.	Сведения о местоположении здания, сооружения, объекта незавершенного строительства (при отсутствии адреса) в структурированном в соответствии с федеральной информационной адресной системой виде	353680, Российская Федерация, Краснодарский край, Ейский р-н, Ейск г
5.2.	Дополнительные сведения о местоположении	с/т Восход, дом 494
6.	Иные сведения	—

3. Пояснения к сведениям об объекте недвижимости с кадастровым номером 23:42:0708006:880 :

1.	—
----	---

1. Сведения о характерных точках контура объекта недвижимости с кадастровым номером 23:42:0708006:881 :

Система координат		МСК-23, зона 1					Зона № 1	
Обозначение характерных точек границ	Содержатся в Едином государственном реестре недвижимости			Определены в ходе выполнения комплексных кадастровых работ			Метод определения координат	Формулы, примененные для расчета средней квадратической погрешности определения координат характерных точек (Mt), м, с подставленными в такие формулы значениями и итоговые (вычисленные) значения Mt, м
	координаты, м		Радиус, м	координаты, м		Радиус, м		
	X	Y	R	X	Y	R		
1	2	3	4	5	6	7	8	9
н34О	—	—	—	658 870,91	1 324 811,46	—	Метод спутниковых геодезических измерений (определений)	$\sqrt{(0,07^2 + 0,07^2)} = 0,10$
н35О	—	—	—	658 866,87	1 324 811,51	—		
н36О	—	—	—	658 866,81	1 324 806,86	—		
н37О	—	—	—	658 870,85	1 324 806,81	—		
н34О	—	—	—	658 870,91	1 324 811,46	—		

2. Сведения о характеристиках объекта недвижимости с кадастровым номером 23:42:0708006:881 :

№ п/п	Наименование характеристики	Значение характеристики
1	2	3
1.	Вид объекта недвижимости	Здание
2.	Ранее присвоенный государственный учетный номер (инвентарный) здания, сооружения, объекта незавершенного строительства	—
3.	Кадастровый номер земельного участка (земельных участков), в границах которого (которых) расположены здание, сооружение, объект незавершенного строительства	23:42:0708006:333
4.	Уникальный учетный номер кадастрового квартала, в границах которого расположены здание, сооружение, объект незавершенного строительства	23:42:0708006

1	2	3
5.	Адрес здания, сооружения, объекта незавершенного строительства	—
5.1.	Сведения о местоположении здания, сооружения, объекта незавершенного строительства (при отсутствии адреса) в структурированном в соответствии с федеральной информационной адресной системой виде	353680, Российская Федерация, Краснодарский край, Ейский р-н, Ейск г
5.2.	Дополнительные сведения о местоположении	с/т Восход, дом 35
6.	Иные сведения	—

3. Пояснения к сведениям об объекте недвижимости с кадастровым номером 23:42:0708006:881 :

1.	—
----	---

1. Сведения о характерных точках контура объекта недвижимости с кадастровым номером 23:42:0708006:882 :

Система координат			МСК-23, зона 1				Зона №		1
Обозначение характерных точек границ	Содержатся в Едином государственном реестре недвижимости			Определены в ходе выполнения комплексных кадастровых работ			Метод определения координат	Формулы, примененные для расчета средней квадратической погрешности определения координат характерных точек (Mt), м, с подставленными в такие формулы значениями и итоговые (вычисленные) значения Mt, м	
	координаты, м		Радиус, м	координаты, м		Радиус, м			
	X	Y	R	X	Y	R			
1	2	3	4	5	6	7	8	9	
н4450	—	—	—	658 466,97	1 324 534,16	—	Метод спутниковых геодезических измерений (определений)	$\sqrt{(0,07^2 + 0,07^2)} = 0,10$	
н4460	—	—	—	658 462,92	1 324 534,17	—			
н4470	—	—	—	658 462,90	1 324 528,44	—			
н4480	—	—	—	658 466,94	1 324 528,43	—			
н4490	—	—	—	658 466,96	1 324 532,66	—			
н4500	—	—	—	658 467,96	1 324 532,65	—			
н4510	—	—	—	658 467,96	1 324 533,65	—			

1	2	3	4	5	6	7	8	9
н4520	—	—	—	658 466,96	1 324 533,66	—	Метод спутниковых геодезических измерений (определений)	$\sqrt{(0,07^2 + 0,07^2)} = 0,10$
н4450	—	—	—	658 466,97	1 324 534,16	—		

2. Сведения о характеристиках объекта недвижимости с кадастровым номером 23:42:0708006:882 :

№ п/п	Наименование характеристики	Значение характеристики
1	2	3
1.	Вид объекта недвижимости	Здание
2.	Ранее присвоенный государственный учетный номер (инвентарный) здания, сооружения, объекта незавершенного строительства	—
3.	Кадастровый номер земельного участка (земельных участков), в границах которого (которых) расположены здание, сооружение, объект незавершенного строительства	23:42:0708006:540
4.	Уникальный учетный номер кадастрового квартала, в границах которого расположены здание, сооружение, объект незавершенного строительства	23:42:0708006
5.	Адрес здания, сооружения, объекта незавершенного строительства	—
5.1.	Сведения о местоположении здания, сооружения, объекта незавершенного строительства (при отсутствии адреса) в структурированном в соответствии с федеральной информационной адресной системой виде	353680, Российская Федерация, Краснодарский край, Ейский р-н, Ейск г
5.2.	Дополнительные сведения о местоположении	с/т Восход, дом 397
6.	Иные сведения	—

3. Пояснения к сведениям об объекте недвижимости с кадастровым номером 23:42:0708006:882 :

1.	—
----	---

1. Сведения о характерных точках контура объекта недвижимости с кадастровым номером 23:42:0708006:883 :

Система координат		МСК-23, зона 1					Зона № 1	
Обозначение характерных точек границ	Содержатся в Едином государственном реестре недвижимости			Определены в ходе выполнения комплексных кадастровых работ			Метод определения координат	Формулы, примененные для расчета средней квадратической погрешности определения координат характерных точек (Mt), м, с подставленными в такие формулы значениями и итоговые (вычисленные) значения Mt, м
	координаты, м		Радиус, м	координаты, м		Радиус, м		
	X	Y	R	X	Y	R		
1	2	3	4	5	6	7	8	9
н298О	—	—	—	658 609,41	1 324 767,05	—	Метод спутниковых геодезических измерений (определений)	$\sqrt{(0,07^2 + 0,07^2)} = 0,10$
н299О	—	—	—	658 606,27	1 324 767,09	—		
н300О	—	—	—	658 606,17	1 324 760,66	—		
н301О	—	—	—	658 611,70	1 324 760,58	—		
н302О	—	—	—	658 611,76	1 324 764,35	—		
н303О	—	—	—	658 609,37	1 324 764,39	—		
н298О	—	—	—	658 609,41	1 324 767,05	—		

2. Сведения о характеристиках объекта недвижимости с кадастровым номером 23:42:0708006:883 :

№ п/п	Наименование характеристики	Значение характеристики
1	2	3
1.	Вид объекта недвижимости	Здание
2.	Ранее присвоенный государственный учетный номер (инвентарный) здания, сооружения, объекта незавершенного строительства	—
3.	Кадастровый номер земельного участка (земельных участков), в границах которого (которых) расположены здание, сооружение, объект незавершенного строительства	23:42:0708006:477

1	2	3
4.	Уникальный учетный номер кадастрового квартала, в границах которого расположены здание, сооружение, объект незавершенного строительства	23:42:0708006
5.	Адрес здания, сооружения, объекта незавершенного строительства	—
5.1.	Сведения о местоположении здания, сооружения, объекта незавершенного строительства (при отсутствии адреса) в структурированном в соответствии с федеральной информационной адресной системой виде	353680, Российская Федерация, Краснодарский край, Ейский р-н, Ейск г
5.2.	Дополнительные сведения о местоположении	с/т Восход, дом 279
6.	Иные сведения	—

3. Пояснения к сведениям об объекте недвижимости с кадастровым номером 23:42:0708006:883 :

1.	—
----	---

1. Сведения о характерных точках контура объекта недвижимости с кадастровым номером 23:42:0708006:885 :

Система координат МСК-23, зона 1 Зона № 1

Обозначение характерных точек границ	Содержатся в Едином государственном реестре недвижимости			Определены в ходе выполнения комплексных кадастровых работ			Метод определения координат	Формулы, примененные для расчета средней квадратической погрешности определения координат характерных точек (Mt), м, с подставленными в такие формулы значениями и итоговые (вычисленные) значения Mt, м
	координаты, м		Радиус, м	координаты, м		Радиус, м		
	X	Y	R	X	Y	R		
1	2	3	4	5	6	7	8	9
н667О	—	—	—	658 217,92	1 324 567,99	—	Метод спутниковых геодезических измерений (определений)	$\sqrt{(0,07^2 + 0,07^2)} = 0,10$
н668О	—	—	—	658 218,06	1 324 574,54	—		
н669О	—	—	—	658 215,06	1 324 574,61	—		
н670О	—	—	—	658 215,02	1 324 572,61	—		
н671О	—	—	—	658 211,27	1 324 572,69	—		
н672О	—	—	—	658 211,17	1 324 568,14	—		

1	2	3	4	5	6	7	8	9
н6670	—	—	—	658 217,92	1 324 567,99	—	Метод спутниковых геодезических измерений (определений)	$\sqrt{(0,07^2 + 0,07^2)} = 0,10$

2. Сведения о характеристиках объекта недвижимости с кадастровым номером 23:42:0708006:885 :

№ п/п	Наименование характеристики	Значение характеристики
1	2	3
1.	Вид объекта недвижимости	Здание
2.	Ранее присвоенный государственный учетный номер (инвентарный) здания, сооружения, объекта незавершенного строительства	—
3.	Кадастровый номер земельного участка (земельных участков), в границах которого (которых) расположены здание, сооружение, объект незавершенного строительства	23:42:0708006:667
4.	Уникальный учетный номер кадастрового квартала, в границах которого расположены здание, сооружение, объект незавершенного строительства	23:42:0708006
5.	Адрес здания, сооружения, объекта незавершенного строительства	—
5.1.	Сведения о местоположении здания, сооружения, объекта незавершенного строительства (при отсутствии адреса) в структурированном в соответствии с федеральной информационной адресной системой виде	353680, Российская Федерация, Краснодарский край, Ейский р-н, Ейск г
5.2.	Дополнительные сведения о местоположении	с/т Восход, дом 624
6.	Иные сведения	—

3. Пояснения к сведениям об объекте недвижимости с кадастровым номером 23:42:0708006:885 :

1.	—
----	---

1. Сведения о характерных точках контура объекта недвижимости с кадастровым номером 23:42:0708006:887 :

Система координат		МСК-23, зона 1				Зона №		1
Обозначение характерных точек границ	Содержатся в Едином государственном реестре недвижимости			Определены в ходе выполнения комплексных кадастровых работ			Метод определения координат	Формулы, примененные для расчета средней квадратической погрешности определения координат характерных точек (Mt), м, с подставленными в такие формулы значениями и итоговые (вычисленные) значения Mt, м
	координаты, м		Радиус, м	координаты, м		Радиус, м		
	X	Y	R	X	Y	R		

1	2	3	4	5	6	7	8	9
н108О	—	—	—	658 795,69	1 324 807,65	—	Метод спутниковых геодезических измерений (определений)	$\sqrt{(0,07^2 + 0,07^2)} = 0,10$
н109О	—	—	—	658 789,79	1 324 807,72	—		
н110О	—	—	—	658 789,71	1 324 799,87	—		
н111О	—	—	—	658 795,61	1 324 799,80	—		
н108О	—	—	—	658 795,69	1 324 807,65	—		

2. Сведения о характеристиках объекта недвижимости с кадастровым номером 23:42:0708006:887 :

№ п/п	Наименование характеристики	Значение характеристики
1	2	3
1.	Вид объекта недвижимости	Здание
2.	Ранее присвоенный государственный учетный номер (инвентарный) здания, сооружения, объекта незавершенного строительства	—
3.	Кадастровый номер земельного участка (земельных участков), в границах которого (которых) расположены здание, сооружение, объект незавершенного строительства	23:42:0708006:65
4.	Уникальный учетный номер кадастрового квартала, в границах которого расположены здание, сооружение, объект незавершенного строительства	23:42:0708006
5.	Адрес здания, сооружения, объекта незавершенного строительства	—
5.1.	Сведения о местоположении здания, сооружения, объекта незавершенного строительства (при отсутствии адреса) в структурированном в соответствии с федеральной информационной адресной системой виде	353680, Российская Федерация, Краснодарский край, Ейский р-н, Ейск г
5.2.	Дополнительные сведения о местоположении	с/т Восход, дом 84
6.	Иные сведения	—

3. Пояснения к сведениям об объекте недвижимости с кадастровым номером 23:42:0708006:887 :

1.	—
----	---

1. Сведения о характерных точках контура объекта недвижимости с кадастровым номером 23:42:0708006:888 :

Система координат		МСК-23, зона 1					Зона № 1	
Обозначение характерных точек границ	Содержатся в Едином государственном реестре недвижимости			Определены в ходе выполнения комплексных кадастровых работ			Метод определения координат	Формулы, примененные для расчета средней квадратической погрешности определения координат характерных точек (Mt), м, с подставленными в такие формулы значениями и итоговые (вычисленные) значения Mt, м
	координаты, м		Радиус, м	координаты, м		Радиус, м		
	X	Y	R	X	Y	R		
1	2	3	4	5	6	7	8	9
н2380	—	—	—	658 656,38	1 324 747,74	—	Метод спутниковых геодезических измерений (определений)	$\sqrt{(0,07^2 + 0,07^2)} = 0,10$
н2390	—	—	—	658 648,31	1 324 747,85	—		
н2400	—	—	—	658 648,24	1 324 742,35	—		
н2410	—	—	—	658 656,31	1 324 742,24	—		
н2380	—	—	—	658 656,38	1 324 747,74	—		

2. Сведения о характеристиках объекта недвижимости с кадастровым номером 23:42:0708006:888 :

№ п/п	Наименование характеристики	Значение характеристики
1	2	3
1.	Вид объекта недвижимости	Здание
2.	Ранее присвоенный государственный учетный номер (инвентарный) здания, сооружения, объекта незавершенного строительства	—
3.	Кадастровый номер земельного участка (земельных участков), в границах которого (которых) расположены здание, сооружение, объект незавершенного строительства	23:42:0708006:455
4.	Уникальный учетный номер кадастрового квартала, в границах которого расположены здание, сооружение, объект незавершенного строительства	23:42:0708006

1	2	3
5.	Адрес здания, сооружения, объекта незавершенного строительства	—
5.1.	Сведения о местоположении здания, сооружения, объекта незавершенного строительства (при отсутствии адреса) в структурированном в соответствии с федеральной информационной адресной системой виде	353680, Российская Федерация, Краснодарский край, Ейский р-н, Ейск г
5.2.	Дополнительные сведения о местоположении	с/т Восход, дом 233
6.	Иные сведения	—

3. Пояснения к сведениям об объекте недвижимости с кадастровым номером 23:42:0708006:888 :

1.	—
----	---

1. Сведения о характерных точках контура объекта недвижимости с кадастровым номером 23:42:0708006:889 :

Система координат МСК-23, зона 1 Зона № 1

Обозначение характерных точек границ	Содержатся в Едином государственном реестре недвижимости			Определены в ходе выполнения комплексных кадастровых работ			Метод определения координат	Формулы, примененные для расчета средней квадратической погрешности определения координат характерных точек (Mt), м, с подставленными в такие формулы значениями и итоговые (вычисленные) значения Mt, м
	координаты, м		Радиус, м	координаты, м		Радиус, м		
	X	Y	R	X	Y	R		
1	2	3	4	5	6	7	8	9
н52О	—	—	—	658 848,35	1 324 790,98	—	Метод спутниковых геодезических измерений (определений)	$\sqrt{(0,07^2 + 0,07^2)} = 0,10$
н53О	—	—	—	658 844,65	1 324 791,02	—		
н54О	—	—	—	658 844,59	1 324 786,02	—		
н55О	—	—	—	658 848,29	1 324 785,98	—		
н52О	—	—	—	658 848,35	1 324 790,98	—		

2. Сведения о характеристиках объекта недвижимости с кадастровым номером 23:42:0708006:889 :

№ п/п	Наименование характеристики	Значение характеристики
1	2	3
1.	Вид объекта недвижимости	Здание

1	2				3			
2.	Ранее присвоенный государственный учетный номер (инвентарный) здания, сооружения, объекта незавершенного строительства				—			
3.	Кадастровый номер земельного участка (земельных участков), в границах которого (которых) расположены здание, сооружение, объект незавершенного строительства				23:42:0708006:335			
4.	Уникальный учетный номер кадастрового квартала, в границах которого расположены здание, сооружение, объект незавершенного строительства				23:42:0708006			
5.	Адрес здания, сооружения, объекта незавершенного строительства				—			
5.1.	Сведения о местоположении здания, сооружения, объекта незавершенного строительства (при отсутствии адреса) в структурированном в соответствии с федеральной информационной адресной системой виде				353680, Российская Федерация, Краснодарский край, Ейский р-н, Ейск г			
5.2.	Дополнительные сведения о местоположении				с/т Восход, дом 38			
6.	Иные сведения				—			
3. Пояснения к сведениям об объекте недвижимости с кадастровым номером <u>23:42:0708006:889</u> :								
1.	—							
1. Сведения о характерных точках контура объекта недвижимости с кадастровым номером <u>23:42:0708006:890</u> :								
Система координат <u>МСК-23, зона 1</u>				Зона № <u>1</u>				
Обозначение характерных точек границ	Содержатся в Едином государственном реестре недвижимости			Определены в ходе выполнения комплексных кадастровых работ			Метод определения координат	Формулы, примененные для расчета средней квадратической погрешности определения координат характерных точек (Mt), м, с подставленными в такие формулы значениями и итоговые (вычисленные) значения Mt, м
	координаты, м		Радиус, м	координаты, м		Радиус, м		
	X	Y	R	X	Y	R		
1	2	3	4	5	6	7	8	9
н723О	—	—	—	658 151,43	1 324 846,41	—	Метод спутниковых геодезических измерений (определений)	$\sqrt{(0,07^2 + 0,07^2)} = 0,10$
н724О	—	—	—	658 151,46	1 324 852,32	—		
н725О	—	—	—	658 149,18	1 324 852,34	—		

1	2	3	4	5	6	7	8	9
н726О	—	—	—	658 149,19	1 324 854,11	—	Метод спутниковых геодезических измерений (определений)	$\sqrt{(0,07^2 + 0,07^2)} = 0,10$
н727О	—	—	658 146,52	1 324 854,13	—			
н728О	—	—	658 146,47	1 324 846,45	—			
н723О	—	—	658 151,43	1 324 846,41	—			

2. Сведения о характеристиках объекта недвижимости с кадастровым номером 23:42:0708006:890 :

№ п/п	Наименование характеристики	Значение характеристики
1	2	3
1.	Вид объекта недвижимости	Здание
2.	Ранее присвоенный государственный учетный номер (инвентарный) здания, сооружения, объекта незавершенного строительства	—
3.	Кадастровый номер земельного участка (земельных участков), в границах которого (которых) расположены здание, сооружение, объект незавершенного строительства	23:42:0708006:280
4.	Уникальный учетный номер кадастрового квартала, в границах которого расположены здание, сооружение, объект незавершенного строительства	23:42:0708006
5.	Адрес здания, сооружения, объекта незавершенного строительства	353680, Российская Федерация, Краснодарский край, Ейский район, Ейск город, с/т Восход, дом 641
5.1.	Сведения о местоположении здания, сооружения, объекта незавершенного строительства (при отсутствии адреса) в структурированном в соответствии с федеральной информационной адресной системой виде	—
5.2.	Дополнительные сведения о местоположении	—
6.	Иные сведения	—

3. Пояснения к сведениям об объекте недвижимости с кадастровым номером 23:42:0708006:890 :

1.	—
----	---

1. Сведения о характерных точках контура объекта недвижимости с кадастровым номером 23:42:0708006:891 :

Система координат		МСК-23, зона 1					Зона № 1	
Обозначение характерных точек границ	Содержатся в Едином государственном реестре недвижимости			Определены в ходе выполнения комплексных кадастровых работ			Метод определения координат	Формулы, примененные для расчета средней квадратической погрешности определения координат характерных точек (Mt), м, с подставленными в такие формулы значениями и итоговые (вычисленные) значения Mt, м
	координаты, м		Радиус, м	координаты, м		Радиус, м		
	X	Y	R	X	Y	R		
1	2	3	4	5	6	7	8	9
н1400	—	—	—	658 789,54	1 324 468,03	—	Метод спутниковых геодезических измерений (определений)	$\sqrt{(0,07^2 + 0,07^2)} = 0,10$
н1410	—	—	—	658 783,57	1 324 468,07	—		
н1420	—	—	—	658 783,44	1 324 462,54	—		
н1430	—	—	—	658 789,50	1 324 462,49	—		
н1400	—	—	—	658 789,54	1 324 468,03	—		

2. Сведения о характеристиках объекта недвижимости с кадастровым номером 23:42:0708006:891 :

№ п/п	Наименование характеристики	Значение характеристики
1	2	3
1.	Вид объекта недвижимости	Здание
2.	Ранее присвоенный государственный учетный номер (инвентарный) здания, сооружения, объекта незавершенного строительства	—
3.	Кадастровый номер земельного участка (земельных участков), в границах которого (которых) расположены здание, сооружение, объект незавершенного строительства	23:42:0708006:382
4.	Уникальный учетный номер кадастрового квартала, в границах которого расположены здание, сооружение, объект незавершенного строительства	23:42:0708006

1	2	3
5.	Адрес здания, сооружения, объекта незавершенного строительства	—
5.1.	Сведения о местоположении здания, сооружения, объекта незавершенного строительства (при отсутствии адреса) в структурированном в соответствии с федеральной информационной адресной системой виде	353680, Российская Федерация, Краснодарский край, Ейский р-н, Ейск г
5.2.	Дополнительные сведения о местоположении	с/т Восход, дом 118
6.	Иные сведения	—

3. Пояснения к сведениям об объекте недвижимости с кадастровым номером 23:42:0708006:891 :

1.	—
----	---

1. Сведения о характерных точках контура объекта недвижимости с кадастровым номером 23:42:0708006:892 :

Система координат			МСК-23, зона 1				Зона №		1
Обозначение характерных точек границ	Содержатся в Едином государственном реестре недвижимости			Определены в ходе выполнения комплексных кадастровых работ			Метод определения координат	Формулы, примененные для расчета средней квадратической погрешности определения координат характерных точек (Mt), м, с подставленными в такие формулы значениями и итоговые (вычисленные) значения Mt, м	
	координаты, м		Радиус, м	координаты, м		Радиус, м			
	X	Y	R	X	Y	R			
1	2	3	4	5	6	7	8	9	
н86О	—	—	—	658 819,06	1 324 711,71	—	Метод спутниковых геодезических измерений (определений)	$\sqrt{(0,07^2 + 0,07^2)} = 0,10$	
н87О	—	—	—	658 809,99	1 324 711,81	—			
н88О	—	—	—	658 809,93	1 324 706,41	—			
н89О	—	—	—	658 814,89	1 324 706,36	—			
н90О	—	—	—	658 814,91	1 324 708,91	—			
н91О	—	—	—	658 819,02	1 324 708,86	—			
н86О	—	—	—	658 819,06	1 324 711,71	—			

2. Сведения о характеристиках объекта недвижимости с кадастровым номером 23:42:0708006:892 :

№ п/п	Наименование характеристики	Значение характеристики
1	2	3
1.	Вид объекта недвижимости	Здание
2.	Ранее присвоенный государственный учетный номер (инвентарный) здания, сооружения, объекта незавершенного строительства	—
3.	Кадастровый номер земельного участка (земельных участков), в границах которого (которых) расположены здание, сооружение, объект незавершенного строительства	23:42:0708006:366
4.	Уникальный учетный номер кадастрового квартала, в границах которого расположены здание, сооружение, объект незавершенного строительства	23:42:0708006
5.	Адрес здания, сооружения, объекта незавершенного строительства	—
5.1.	Сведения о местоположении здания, сооружения, объекта незавершенного строительства (при отсутствии адреса) в структурированном в соответствии с федеральной информационной адресной системой виде	353680, Российская Федерация, Краснодарский край, Ейский р-н, Ейск г
5.2.	Дополнительные сведения о местоположении	с/т Восход, дом 93
6.	Иные сведения	—

3. Пояснения к сведениям об объекте недвижимости с кадастровым номером 23:42:0708006:892 :

1.	—
----	---

1. Сведения о характерных точках контура объекта недвижимости с кадастровым номером 23:42:0708006:894 :

Система координат		МСК-23, зона 1					Зона № 1	
Обозначение характерных точек границ	Содержатся в Едином государственном реестре недвижимости			Определены в ходе выполнения комплексных кадастровых работ			Метод определения координат	Формулы, примененные для расчета средней квадратической погрешности определения координат характерных точек (Mt), м, с подставленными в такие формулы значениями и итоговые (вычисленные) значения Mt, м
	координаты, м		Радиус, м	координаты, м		Радиус, м		
	X	Y	R	X	Y	R		
1	2	3	4	5	6	7	8	9
н689О	—	—	—	658 201,68	1 324 604,32	—	Метод спутниковых геодезических измерений (определений)	$\sqrt{(0,07^2 + 0,07^2)} = 0,10$

1	2	3	4	5	6	7	8	9
н690О	—	—	—	658 201,72	1 324 610,22	—	Метод спутниковых геодезических измерений (определений)	$\sqrt{(0,07^2 + 0,07^2)} = 0,10$
н691О	—	—	658 195,37	1 324 610,26	—			
н692О	—	—	658 195,33	1 324 604,36	—			
н689О	—	—	658 201,68	1 324 604,32	—			

2. Сведения о характеристиках объекта недвижимости с кадастровым номером 23:42:0708006:894 :

№ п/п	Наименование характеристики	Значение характеристики
1	2	3
1.	Вид объекта недвижимости	Здание
2.	Ранее присвоенный государственный учетный номер (инвентарный) здания, сооружения, объекта незавершенного строительства	—
3.	Кадастровый номер земельного участка (земельных участков), в границах которого (которых) расположены здание, сооружение, объект незавершенного строительства	23:42:0708006:665
4.	Уникальный учетный номер кадастрового квартала, в границах которого расположены здание, сооружение, объект незавершенного строительства	23:42:0708006
5.	Адрес здания, сооружения, объекта незавершенного строительства	—
5.1.	Сведения о местоположении здания, сооружения, объекта незавершенного строительства (при отсутствии адреса) в структурированном в соответствии с федеральной информационной адресной системой виде	353680, Российская Федерация, Краснодарский край, Ейский р-н, Ейск г
5.2.	Дополнительные сведения о местоположении	с/т Восход, дом 619
6.	Иные сведения	—

3. Пояснения к сведениям об объекте недвижимости с кадастровым номером 23:42:0708006:894 :

1.	—
----	---

1. Сведения о характерных точках контура объекта недвижимости с кадастровым номером 23:42:0708006:895 :

Система координат		МСК-23, зона 1					Зона № 1	
Обозначение характерных точек границ	Содержатся в Едином государственном реестре недвижимости			Определены в ходе выполнения комплексных кадастровых работ			Метод определения координат	Формулы, примененные для расчета средней квадратической погрешности определения координат характерных точек (Mt), м, с подставленными в такие формулы значениями и итоговые (вычисленные) значения Mt, м
	координаты, м		Радиус, м	координаты, м		Радиус, м		
	X	Y	R	X	Y	R		
1	2	3	4	5	6	7	8	9
н481О	—	—	—	658 383,86	1 324 867,05	—	Метод спутниковых геодезических измерений (определений)	$\sqrt{(0,07^2 + 0,07^2)} = 0,10$
н482О	—	—	—	658 379,56	1 324 867,13	—		
н483О	—	—	—	658 379,74	1 324 877,43	—		
н484О	—	—	—	658 384,04	1 324 877,35	—		
н481О	—	—	—	658 383,86	1 324 867,05	—		

2. Сведения о характеристиках объекта недвижимости с кадастровым номером 23:42:0708006:895 :

№ п/п	Наименование характеристики	Значение характеристики
1	2	3
1.	Вид объекта недвижимости	Здание
2.	Ранее присвоенный государственный учетный номер (инвентарный) здания, сооружения, объекта незавершенного строительства	—
3.	Кадастровый номер земельного участка (земельных участков), в границах которого (которых) расположены здание, сооружение, объект незавершенного строительства	23:42:0708006:202
4.	Уникальный учетный номер кадастрового квартала, в границах которого расположены здание, сооружение, объект незавершенного строительства	23:42:0708006

1	2	3
5.	Адрес здания, сооружения, объекта незавершенного строительства	—
5.1.	Сведения о местоположении здания, сооружения, объекта незавершенного строительства (при отсутствии адреса) в структурированном в соответствии с федеральной информационной адресной системой виде	353680, Российская Федерация, Краснодарский край, Ейский р-н, Ейск г
5.2.	Дополнительные сведения о местоположении	с/т Восход, дом 456
6.	Иные сведения	—

3. Пояснения к сведениям об объекте недвижимости с кадастровым номером 23:42:0708006:895 :

1.	—
----	---

1. Сведения о характерных точках контура объекта недвижимости с кадастровым номером 23:42:0708006:896 :

Система координат МСК-23, зона 1 Зона № 1

Обозначение характерных точек границ	Содержатся в Едином государственном реестре недвижимости			Определены в ходе выполнения комплексных кадастровых работ			Метод определения координат	Формулы, примененные для расчета средней квадратической погрешности определения координат характерных точек (Mt), м, с подставленными в такие формулы значениями и итоговые (вычисленные) значения Mt, м
	координаты, м		Радиус, м	координаты, м		Радиус, м		
	X	Y	R	X	Y	R		
1	2	3	4	5	6	7	8	9
н421О	—	—	—	658 523,27	1 324 474,75	—	Метод спутниковых геодезических измерений (определений)	$\sqrt{(0,07^2 + 0,07^2)} = 0,10$
н422О	—	—	—	658 517,77	1 324 474,79	—		
н423О	—	—	—	658 517,73	1 324 469,40	—		
н424О	—	—	—	658 523,23	1 324 469,35	—		
н421О	—	—	—	658 523,27	1 324 474,75	—		

2. Сведения о характеристиках объекта недвижимости с кадастровым номером 23:42:0708006:896 :

№ п/п	Наименование характеристики	Значение характеристики
1	2	3
1.	Вид объекта недвижимости	Здание

1	2				3			
2.	Ранее присвоенный государственный учетный номер (инвентарный) здания, сооружения, объекта незавершенного строительства				—			
3.	Кадастровый номер земельного участка (земельных участков), в границах которого (которых) расположены здание, сооружение, объект незавершенного строительства				23:42:0708006:160			
4.	Уникальный учетный номер кадастрового квартала, в границах которого расположены здание, сооружение, объект незавершенного строительства				23:42:0708006			
5.	Адрес здания, сооружения, объекта незавершенного строительства				—			
5.1.	Сведения о местоположении здания, сооружения, объекта незавершенного строительства (при отсутствии адреса) в структурированном в соответствии с федеральной информационной адресной системой виде				353680, Российская Федерация, Краснодарский край, Ейский р-н, Ейск г			
5.2.	Дополнительные сведения о местоположении				с/т Восход, дом 358			
6.	Иные сведения				—			
3. Пояснения к сведениям об объекте недвижимости с кадастровым номером <u>23:42:0708006:896</u> :								
1.	—							
1. Сведения о характерных точках контура объекта недвижимости с кадастровым номером <u>23:42:0708006:898</u> :								
Система координат <u>МСК-23, зона 1</u>				Зона № <u>1</u>				
Обозначение характерных точек границ	Содержатся в Едином государственном реестре недвижимости			Определены в ходе выполнения комплексных кадастровых работ			Метод определения координат	Формулы, примененные для расчета средней квадратической погрешности определения координат характерных точек (Mt), м, с подставленными в такие формулы значениями и итоговые (вычисленные) значения Mt, м
	координаты, м		Радиус, м	координаты, м		Радиус, м		
	X	Y	R	X	Y	R		
1	2	3	4	5	6	7	8	9
н158О	—	—	—	658 760,62	1 324 652,66	—	Метод спутниковых геодезических измерений (определений)	$\sqrt{(0,07^2 + 0,07^2)} = 0,10$
н159О	—	—	—	658 755,42	1 324 652,69	—		
н160О	—	—	—	658 755,38	1 324 646,39	—		

1	2	3	4	5	6	7	8	9
н161О	—	—	—	658 760,57	1 324 646,36	—	Метод спутниковых геодезических измерений (определений)	$\sqrt{(0,07^2 + 0,07^2)} = 0,10$
н158О	—	—	—	658 760,62	1 324 652,66	—		

2. Сведения о характеристиках объекта недвижимости с кадастровым номером 23:42:0708006:898 :

№ п/п	Наименование характеристики	Значение характеристики
1	2	3
1.	Вид объекта недвижимости	Здание
2.	Ранее присвоенный государственный учетный номер (инвентарный) здания, сооружения, объекта незавершенного строительства	—
3.	Кадастровый номер земельного участка (земельных участков), в границах которого (которых) расположены здание, сооружение, объект незавершенного строительства	23:42:0708006:399
4.	Уникальный учетный номер кадастрового квартала, в границах которого расположены здание, сооружение, объект незавершенного строительства	23:42:0708006
5.	Адрес здания, сооружения, объекта незавершенного строительства	—
5.1.	Сведения о местоположении здания, сооружения, объекта незавершенного строительства (при отсутствии адреса) в структурированном в соответствии с федеральной информационной адресной системой виде	353680, Российская Федерация, Краснодарский край, Ейский р-н, Ейск г
5.2.	Дополнительные сведения о местоположении	с/т Восход, дом 147
6.	Иные сведения	—

3. Пояснения к сведениям об объекте недвижимости с кадастровым номером 23:42:0708006:898 :

1.	—
----	---

1. Сведения о характерных точках контура объекта недвижимости с кадастровым номером 23:42:0708006:900 :

Система координат		МСК-23, зона 1					Зона № 1	
Обозначение характерных точек границ	Содержатся в Едином государственном реестре недвижимости			Определены в ходе выполнения комплексных кадастровых работ			Метод определения координат	Формулы, примененные для расчета средней квадратической погрешности определения координат характерных точек (Mt), м, с подставленными в такие формулы значениями и итоговые (вычисленные) значения Mt, м
	координаты, м		Радиус, м	координаты, м		Радиус, м		
	X	Y	R	X	Y	R		
1	2	3	4	5	6	7	8	9
н7070	—	—	—	658 168,77	1 324 694,20	—	Метод спутниковых геодезических измерений (определений)	$\sqrt{(0,07^2 + 0,07^2)} = 0,10$
н7080	—	—	—	658 168,80	1 324 698,78	—		
н7090	—	—	—	658 161,41	1 324 698,84	—		
н7100	—	—	—	658 161,38	1 324 694,18	—		
н7070	—	—	—	658 168,77	1 324 694,20	—		

2. Сведения о характеристиках объекта недвижимости с кадастровым номером 23:42:0708006:900 :

№ п/п	Наименование характеристики	Значение характеристики
1	2	3
1.	Вид объекта недвижимости	Здание
2.	Ранее присвоенный государственный учетный номер (инвентарный) здания, сооружения, объекта незавершенного строительства	—
3.	Кадастровый номер земельного участка (земельных участков), в границах которого (которых) расположены здание, сооружение, объект незавершенного строительства	23:42:0708006:684
4.	Уникальный учетный номер кадастрового квартала, в границах которого расположены здание, сооружение, объект незавершенного строительства	23:42:0708006

1	2		3					
5.	Адрес здания, сооружения, объекта незавершенного строительства		—					
5.1.	Сведения о местоположении здания, сооружения, объекта незавершенного строительства (при отсутствии адреса) в структурированном в соответствии с федеральной информационной адресной системой виде		353680, Российская Федерация, Краснодарский край, Ейский р-н, Ейск г					
5.2.	Дополнительные сведения о местоположении		с/т Восход, дом 658					
6.	Иные сведения		—					
3. Пояснения к сведениям об объекте недвижимости с кадастровым номером 23:42:0708006:900 :								
1.	—							
1. Сведения о характерных точках контура объекта недвижимости с кадастровым номером 23:42:0708006:901 :								
Система координат			МСК-23, зона 1			Зона № 1		
Обозначение характерных точек границ	Содержатся в Едином государственном реестре недвижимости		Определены в ходе выполнения комплексных кадастровых работ		Метод определения координат	Формулы, примененные для расчета средней квадратической погрешности определения координат характерных точек (Mt), м, с подставленными в такие формулы значениями и итоговые (вычисленные) значения Mt, м		
	координаты, м		Радиус, м	координаты, м			Радиус, м	
	X	Y	R	X			Y	R
1	2	3	4	5	6	7	8	9
н74О	—	—	—	658 817,42	1 324 762,34	—	Метод спутниковых геодезических измерений (определений)	$\sqrt{(0,07^2 + 0,07^2)} = 0,10$
н75О	—	—	—	658 810,55	1 324 762,59	—		
н76О	—	—	—	658 810,39	1 324 758,13	—		
н77О	—	—	—	658 817,28	1 324 757,89	—		
н74О	—	—	—	658 817,42	1 324 762,34	—		
2. Сведения о характеристиках объекта недвижимости с кадастровым номером 23:42:0708006:901 :								
№ п/п	Наименование характеристики			Значение характеристики				
1	2			3				
1.	Вид объекта недвижимости			Здание				

1	2				3			
2.	Ранее присвоенный государственный учетный номер (инвентарный) здания, сооружения, объекта незавершенного строительства				—			
3.	Кадастровый номер земельного участка (земельных участков), в границах которого (которых) расположены здание, сооружение, объект незавершенного строительства				23:42:0708006:364			
4.	Уникальный учетный номер кадастрового квартала, в границах которого расположены здание, сооружение, объект незавершенного строительства				23:42:0708006			
5.	Адрес здания, сооружения, объекта незавершенного строительства				—			
5.1.	Сведения о местоположении здания, сооружения, объекта незавершенного строительства (при отсутствии адреса) в структурированном в соответствии с федеральной информационной адресной системой виде				353680, Российская Федерация, Краснодарский край, Ейский р-н, Ейск г			
5.2.	Дополнительные сведения о местоположении				с/т Восход, дом 87			
6.	Иные сведения				—			
3. Пояснения к сведениям об объекте недвижимости с кадастровым номером					23:42:0708006:901			
1.	—							
1. Сведения о характерных точках контура объекта недвижимости с кадастровым номером					23:42:0708006:902			
Система координат				МСК-23, зона 1			Зона №	1
Обозначение характерных точек границ	Содержатся в Едином государственном реестре недвижимости			Определены в ходе выполнения комплексных кадастровых работ			Метод определения координат	Формулы, примененные для расчета средней квадратической погрешности определения координат характерных точек (Mt), м, с подставленными в такие формулы значениями и итоговые (вычисленные) значения Mt, м
	координаты, м		Радиус, м	координаты, м		Радиус, м		
	X	Y	R	X	Y	R		
1	2	3	4	5	6	7	8	9
н756О	—	—	—	658 774,64	1 324 687,36	—	Метод спутниковых геодезических измерений (определений)	$\sqrt{(0,07^2 + 0,07^2)} = 0,10$
н757О	—	—	—	658 769,24	1 324 687,48			
н758О	—	—	—	658 769,18	1 324 684,83			

1	2	3	4	5	6	7	8	9
н759О	—	—	—	658 774,58	1 324 684,71	—	Метод спутниковых геодезических измерений (определений)	$\sqrt{(0,07^2 + 0,07^2)} = 0,10$
н756О	—	—	—	658 774,64	1 324 687,36	—		

2. Сведения о характеристиках объекта недвижимости с кадастровым номером 23:42:0708006:902 :

№ п/п	Наименование характеристики	Значение характеристики
1	2	3
1.	Вид объекта недвижимости	Здание
2.	Ранее присвоенный государственный учетный номер (инвентарный) здания, сооружения, объекта незавершенного строительства	—
3.	Кадастровый номер земельного участка (земельных участков), в границах которого (которых) расположены здание, сооружение, объект незавершенного строительства	23:42:0708006:397
4.	Уникальный учетный номер кадастрового квартала, в границах которого расположены здание, сооружение, объект незавершенного строительства	23:42:0708006
5.	Адрес здания, сооружения, объекта незавершенного строительства	—
5.1.	Сведения о местоположении здания, сооружения, объекта незавершенного строительства (при отсутствии адреса) в структурированном в соответствии с федеральной информационной адресной системой виде	353680, Российская Федерация, Краснодарский край, Ейский р-н, Ейск г
5.2.	Дополнительные сведения о местоположении	с/т Восход, дом 143
6.	Иные сведения	—

3. Пояснения к сведениям об объекте недвижимости с кадастровым номером 23:42:0708006:902 :

1.	—
----	---

1. Сведения о характерных точках контура объекта недвижимости с кадастровым номером 23:42:0708006:904 :

Система координат		МСК-23, зона 1					Зона № 1	
Обозначение характерных точек границ	Содержатся в Едином государственном реестре недвижимости			Определены в ходе выполнения комплексных кадастровых работ			Метод определения координат	Формулы, примененные для расчета средней квадратической погрешности определения координат характерных точек (Mt), м, с подставленными в такие формулы значениями и итоговые (вычисленные) значения Mt, м
	координаты, м		Радиус, м	координаты, м		Радиус, м		
	X	Y	R	X	Y	R		
1	2	3	4	5	6	7	8	9
н603О	—	—	—	658 272,92	1 324 646,56	—	Метод спутниковых геодезических измерений (определений)	$\sqrt{(0,07^2 + 0,07^2)} = 0,10$
н604О	—	—	—	658 273,07	1 324 656,43	—		
н605О	—	—	—	658 268,34	1 324 656,50	—		
н606О	—	—	—	658 268,19	1 324 646,64	—		
н603О	—	—	—	658 272,92	1 324 646,56	—		

2. Сведения о характеристиках объекта недвижимости с кадастровым номером 23:42:0708006:904 :

№ п/п	Наименование характеристики	Значение характеристики
1	2	3
1.	Вид объекта недвижимости	Здание
2.	Ранее присвоенный государственный учетный номер (инвентарный) здания, сооружения, объекта незавершенного строительства	—
3.	Кадастровый номер земельного участка (земельных участков), в границах которого (которых) расположены здание, сооружение, объект незавершенного строительства	23:42:0708006:638
4.	Уникальный учетный номер кадастрового квартала, в границах которого расположены здание, сооружение, объект незавершенного строительства	23:42:0708006

1	2	3
5.	Адрес здания, сооружения, объекта незавершенного строительства	—
5.1.	Сведения о местоположении здания, сооружения, объекта незавершенного строительства (при отсутствии адреса) в структурированном в соответствии с федеральной информационной адресной системой виде	353680, Российская Федерация, Краснодарский край, Ейский р-н, Ейск г
5.2.	Дополнительные сведения о местоположении	с/т Восход, дом 570
6.	Иные сведения	—

3. Пояснения к сведениям об объекте недвижимости с кадастровым номером 23:42:0708006:904 :

1.	—
----	---

1. Сведения о характерных точках контура объекта недвижимости с кадастровым номером 23:42:0708006:905 :

Система координат	<u>МСК-23, зона 1</u>	Зона №	<u>1</u>
-------------------	-----------------------	--------	----------

Обозначение характерных точек границ	Содержатся в Едином государственном реестре недвижимости			Определены в ходе выполнения комплексных кадастровых работ			Метод определения координат	Формулы, примененные для расчета средней квадратической погрешности определения координат характерных точек (Mt), м, с подставленными в такие формулы значениями и итоговые (вычисленные) значения Mt, м
	координаты, м		Радиус, м	координаты, м		Радиус, м		
	X	Y	R	X	Y	R		
1	2	3	4	5	6	7	8	9
н7600	—	—	—	658 710,55	1 324 881,11	—	Метод спутниковых геодезических измерений (определений)	$\sqrt{(0,07^2 + 0,07^2)} = 0,10$
н7610	—	—	—	658 703,80	1 324 881,21	—		
н7620	—	—	—	658 703,76	1 324 878,56	—		
н7630	—	—	—	658 710,51	1 324 878,46	—		
н7600	—	—	—	658 710,55	1 324 881,11	—		

2. Сведения о характеристиках объекта недвижимости с кадастровым номером 23:42:0708006:905 :

№ п/п	Наименование характеристики	Значение характеристики
1	2	3
1.	Вид объекта недвижимости	Сооружение

1	2				3			
2.	Ранее присвоенный государственный учетный номер (инвентарный) здания, сооружения, объекта незавершенного строительства				—			
3.	Кадастровый номер земельного участка (земельных участков), в границах которого (которых) расположены здание, сооружение, объект незавершенного строительства				23:42:0708006:415			
4.	Уникальный учетный номер кадастрового квартала, в границах которого расположены здание, сооружение, объект незавершенного строительства				23:42:0708006			
5.	Адрес здания, сооружения, объекта незавершенного строительства				—			
5.1.	Сведения о местоположении здания, сооружения, объекта незавершенного строительства (при отсутствии адреса) в структурированном в соответствии с федеральной информационной адресной системой виде				353680, Российская Федерация, Краснодарский край, Ейский р-н, Ейск г			
5.2.	Дополнительные сведения о местоположении				с/т Восход, дом 171			
6.	Иные сведения				—			
3. Пояснения к сведениям об объекте недвижимости с кадастровым номером					23:42:0708006:905			
1.	—							
1. Сведения о характерных точках контура объекта недвижимости с кадастровым номером					23:42:0708006:907			
Система координат					МСК-23, зона 1		Зона № 1	
Обозначение характерных точек границ	Содержатся в Едином государственном реестре недвижимости			Определены в ходе выполнения комплексных кадастровых работ			Метод определения координат	Формулы, примененные для расчета средней квадратической погрешности определения координат характерных точек (Mt), м, с подставленными в такие формулы значениями и итоговые (вычисленные) значения Mt, м
	координаты, м		Радиус, м	координаты, м		Радиус, м		
	X	Y	R	X	Y	R		
1	2	3	4	5	6	7	8	9
н607О	—	—	—	658 283,94	1 324 587,56	—	Метод спутниковых геодезических измерений (определений)	$\sqrt{(0,07^2 + 0,07^2)} = 0,10$
н608О	—	—	—	658 284,06	1 324 595,14			
н609О	—	—	—	658 279,52	1 324 595,21			

1	2	3	4	5	6	7	8	9
н6100	—	—	—	658 279,40	1 324 587,64	—	Метод спутниковых геодезических измерений (определений)	$\sqrt{(0,07^2 + 0,07^2)} = 0,10$
н6070	—	—	—	658 283,94	1 324 587,56	—		

2. Сведения о характеристиках объекта недвижимости с кадастровым номером 23:42:0708006:907 :

№ п/п	Наименование характеристики	Значение характеристики
1	2	3
1.	Вид объекта недвижимости	Здание
2.	Ранее присвоенный государственный учетный номер (инвентарный) здания, сооружения, объекта незавершенного строительства	—
3.	Кадастровый номер земельного участка (земельных участков), в границах которого (которых) расположены здание, сооружение, объект незавершенного строительства	23:42:0708006:249
4.	Уникальный учетный номер кадастрового квартала, в границах которого расположены здание, сооружение, объект незавершенного строительства	23:42:0708006
5.	Адрес здания, сооружения, объекта незавершенного строительства	—
5.1.	Сведения о местоположении здания, сооружения, объекта незавершенного строительства (при отсутствии адреса) в структурированном в соответствии с федеральной информационной адресной системой виде	353680, Российская Федерация, Краснодарский край, Ейский р-н, Ейск г
5.2.	Дополнительные сведения о местоположении	с/т Восход, дом 576
6.	Иные сведения	—

3. Пояснения к сведениям об объекте недвижимости с кадастровым номером 23:42:0708006:907 :

1.	—
----	---

1. Сведения о характерных точках контура объекта недвижимости с кадастровым номером 23:42:0708006:908 :

Система координат		МСК-23, зона 1					Зона № 1	
Обозначение характерных точек границ	Содержатся в Едином государственном реестре недвижимости			Определены в ходе выполнения комплексных кадастровых работ			Метод определения координат	Формулы, примененные для расчета средней квадратической погрешности определения координат характерных точек (Mt), м, с подставленными в такие формулы значениями и итоговые (вычисленные) значения Mt, м
	координаты, м		Радиус, м	координаты, м		Радиус, м		
	X	Y	R	X	Y	R		
1	2	3	4	5	6	7	8	9
н3670	—	—	—	658 581,22	1 324 766,18	—	Метод спутниковых геодезических измерений (определений)	$\sqrt{(0,07^2 + 0,07^2)} = 0,10$
н3680	—	—	—	658 575,22	1 324 766,26	—		
н3690	—	—	—	658 575,16	1 324 761,76	—		
н3700	—	—	—	658 576,66	1 324 761,74	—		
н3710	—	—	—	658 576,65	1 324 760,74	—		
н3720	—	—	—	658 581,14	1 324 760,68	—		
н3670	—	—	—	658 581,22	1 324 766,18	—		

2. Сведения о характеристиках объекта недвижимости с кадастровым номером 23:42:0708006:908 :

№ п/п	Наименование характеристики	Значение характеристики
1	2	3
1.	Вид объекта недвижимости	Здание
2.	Ранее присвоенный государственный учетный номер (инвентарный) здания, сооружения, объекта незавершенного строительства	—
3.	Кадастровый номер земельного участка (земельных участков), в границах которого (которых) расположены здание, сооружение, объект незавершенного строительства	23:42:0708006:478

1	2	3
4.	Уникальный учетный номер кадастрового квартала, в границах которого расположены здание, сооружение, объект незавершенного строительства	23:42:0708006
5.	Адрес здания, сооружения, объекта незавершенного строительства	—
5.1.	Сведения о местоположении здания, сооружения, объекта незавершенного строительства (при отсутствии адреса) в структурированном в соответствии с федеральной информационной адресной системой виде	353680, Российская Федерация, Краснодарский край, Ейский р-н, Ейск г
5.2.	Дополнительные сведения о местоположении	с/т Восход, дом 280
6.	Иные сведения	—

3. Пояснения к сведениям об объекте недвижимости с кадастровым номером 23:42:0708006:908 :

1.	—
----	---

1. Сведения о характерных точках контура объекта недвижимости с кадастровым номером 23:42:0708006:911 :

Система координат МСК-23, зона 1 Зона № 1

Обозначение характерных точек границ	Содержатся в Едином государственном реестре недвижимости			Определены в ходе выполнения комплексных кадастровых работ			Метод определения координат	Формулы, примененные для расчета средней квадратической погрешности определения координат характерных точек (Mt), м, с подставленными в такие формулы значениями и итоговые (вычисленные) значения Mt, м
	координаты, м		Радиус, м	координаты, м		Радиус, м		
	X	Y	R	X	Y	R		
1	2	3	4	5	6	7	8	9
н441О	—	—	—	658 471,32	1 324 651,95	—	Метод спутниковых геодезических измерений (определений)	$\sqrt{(0,07^2 + 0,07^2)} = 0,10$
н442О	—	—	—	658 466,32	1 324 652,25	—		
н443О	—	—	—	658 465,87	1 324 644,76	—		
н444О	—	—	—	658 470,86	1 324 644,46	—		
н441О	—	—	—	658 471,32	1 324 651,95	—		

2. Сведения о характеристиках объекта недвижимости с кадастровым номером 23:42:0708006:911 :

№ п/п	Наименование характеристики	Значение характеристики
1	2	3
1.	Вид объекта недвижимости	Здание
2.	Ранее присвоенный государственный учетный номер (инвентарный) здания, сооружения, объекта незавершенного строительства	—
3.	Кадастровый номер земельного участка (земельных участков), в границах которого (которых) расположены здание, сооружение, объект незавершенного строительства	23:42:0708006:531
4.	Уникальный учетный номер кадастрового квартала, в границах которого расположены здание, сооружение, объект незавершенного строительства	23:42:0708006
5.	Адрес здания, сооружения, объекта незавершенного строительства	—
5.1.	Сведения о местоположении здания, сооружения, объекта незавершенного строительства (при отсутствии адреса) в структурированном в соответствии с федеральной информационной адресной системой виде	353680, Российская Федерация, Краснодарский край, Ейский р-н, Ейск г
5.2.	Дополнительные сведения о местоположении	с/т Восход, дом 385
6.	Иные сведения	—

3. Пояснения к сведениям об объекте недвижимости с кадастровым номером 23:42:0708006:911 :

1.	—
----	---

1. Сведения о характерных точках контура объекта недвижимости с кадастровым номером 23:42:0708006:912 :

Система координат		МСК-23, зона 1					Зона № 1	
Обозначение характерных точек границ	Содержатся в Едином государственном реестре недвижимости			Определены в ходе выполнения комплексных кадастровых работ			Метод определения координат	Формулы, примененные для расчета средней квадратической погрешности определения координат характерных точек (Mt), м, с подставленными в такие формулы значениями и итоговые (вычисленные) значения Mt, м
	координаты, м		Радиус, м	координаты, м		Радиус, м		
	X	Y	R	X	Y	R		
1	2	3	4	5	6	7	8	9
n2700	—	—	—	658 633,09	1 324 586,52	—	Метод спутниковых геодезических измерений (определений)	$\sqrt{(0,07^2 + 0,07^2)} = 0,10$

1	2	3	4	5	6	7	8	9
н271О	—	—	—	658 627,04	1 324 586,51	—	Метод спутниковых геодезических измерений (определений)	$\sqrt{(0,07^2 + 0,07^2)} = 0,10$
н272О	—	—	—	658 627,04	1 324 580,31	—		
н273О	—	—	—	658 633,09	1 324 580,32	—		
н270О	—	—	—	658 633,09	1 324 586,52	—		

2. Сведения о характеристиках объекта недвижимости с кадастровым номером 23:42:0708006:912 :

№ п/п	Наименование характеристики	Значение характеристики
1	2	3
1.	Вид объекта недвижимости	Здание
2.	Ранее присвоенный государственный учетный номер (инвентарный) здания, сооружения, объекта незавершенного строительства	—
3.	Кадастровый номер земельного участка (земельных участков), в границах которого (которых) расположены здание, сооружение, объект незавершенного строительства	23:42:0708006:118
4.	Уникальный учетный номер кадастрового квартала, в границах которого расположены здание, сооружение, объект незавершенного строительства	23:42:0708006
5.	Адрес здания, сооружения, объекта незавершенного строительства	—
5.1.	Сведения о местоположении здания, сооружения, объекта незавершенного строительства (при отсутствии адреса) в структурированном в соответствии с федеральной информационной адресной системой виде	353680, Российская Федерация, Краснодарский край, Ейский р-н, Ейск г
5.2.	Дополнительные сведения о местоположении	с/т Восход, дом 250
6.	Иные сведения	—

3. Пояснения к сведениям об объекте недвижимости с кадастровым номером 23:42:0708006:912 :

1.	—
----	---

1. Сведения о характерных точках контура объекта недвижимости с кадастровым номером 23:42:0708006:914 :

Система координат		МСК-23, зона 1					Зона № 1	
Обозначение характерных точек границ	Содержатся в Едином государственном реестре недвижимости			Определены в ходе выполнения комплексных кадастровых работ			Метод определения координат	Формулы, примененные для расчета средней квадратической погрешности определения координат характерных точек (Mt), м, с подставленными в такие формулы значениями и итоговые (вычисленные) значения Mt, м
	координаты, м		Радиус, м	координаты, м		Радиус, м		
	X	Y	R	X	Y	R		
1	2	3	4	5	6	7	8	9
н331О	—	—	—	658 597,00	1 324 494,23	—	Метод спутниковых геодезических измерений (определений)	$\sqrt{(0,07^2 + 0,07^2)} = 0,10$
н332О	—	—	—	658 591,65	1 324 494,16	—		
н333О	—	—	—	658 591,70	1 324 490,47	—		
н334О	—	—	—	658 593,58	1 324 490,50	—		
н335О	—	—	—	658 593,61	1 324 488,40	—		
н336О	—	—	—	658 597,08	1 324 488,45	—		
н331О	—	—	—	658 597,00	1 324 494,23	—		

2. Сведения о характеристиках объекта недвижимости с кадастровым номером 23:42:0708006:914 :

№ п/п	Наименование характеристики	Значение характеристики
1	2	3
1.	Вид объекта недвижимости	Здание
2.	Ранее присвоенный государственный учетный номер (инвентарный) здания, сооружения, объекта незавершенного строительства	—
3.	Кадастровый номер земельного участка (земельных участков), в границах которого (которых) расположены здание, сооружение, объект незавершенного строительства	23:42:0708006:1617

1	2	3
4.	Уникальный учетный номер кадастрового квартала, в границах которого расположены здание, сооружение, объект незавершенного строительства	23:42:0708006
5.	Адрес здания, сооружения, объекта незавершенного строительства	—
5.1.	Сведения о местоположении здания, сооружения, объекта незавершенного строительства (при отсутствии адреса) в структурированном в соответствии с федеральной информационной адресной системой виде	353680, Российская Федерация, Краснодарский край, Ейский р-н, Ейск г
5.2.	Дополнительные сведения о местоположении	с/т Восход, дом 307
6.	Иные сведения	—

3. Пояснения к сведениям об объекте недвижимости с кадастровым номером 23:42:0708006:914 :

1.	—
----	---

1. Сведения о характерных точках контура объекта недвижимости с кадастровым номером 23:42:0708006:915 :

Система координат МСК-23, зона 1 Зона № 1

Обозначение характерных точек границ	Содержатся в Едином государственном реестре недвижимости			Определены в ходе выполнения комплексных кадастровых работ			Метод определения координат	Формулы, примененные для расчета средней квадратической погрешности определения координат характерных точек (Mt), м, с подставленными в такие формулы значениями и итоговые (вычисленные) значения Mt, м
	координаты, м		Радиус, м	координаты, м		Радиус, м		
	X	Y	R	X	Y	R		
1	2	3	4	5	6	7	8	9
н3910	—	—	—	658 548,25	1 324 832,96	—	Метод спутниковых геодезических измерений (определений)	$\sqrt{(0,07^2 + 0,07^2)} = 0,10$
н3920	—	—	—	658 541,37	1 324 832,94	—		
н3930	—	—	—	658 541,38	1 324 828,60	—		
н3940	—	—	—	658 548,27	1 324 828,63	—		
н3910	—	—	—	658 548,25	1 324 832,96	—		

2. Сведения о характеристиках объекта недвижимости с кадастровым номером 23:42:0708006:915 :

№ п/п	Наименование характеристики	Значение характеристики
1	2	3
1.	Вид объекта недвижимости	Здание
2.	Ранее присвоенный государственный учетный номер (инвентарный) здания, сооружения, объекта незавершенного строительства	—
3.	Кадастровый номер земельного участка (земельных участков), в границах которого (которых) расположены здание, сооружение, объект незавершенного строительства	23:42:0708006:503
4.	Уникальный учетный номер кадастрового квартала, в границах которого расположены здание, сооружение, объект незавершенного строительства	23:42:0708006
5.	Адрес здания, сооружения, объекта незавершенного строительства	—
5.1.	Сведения о местоположении здания, сооружения, объекта незавершенного строительства (при отсутствии адреса) в структурированном в соответствии с федеральной информационной адресной системой виде	353680, Российская Федерация, Краснодарский край, Ейский р-н, Ейск г
5.2.	Дополнительные сведения о местоположении	с/т Восход, дом 321
6.	Иные сведения	—

3. Пояснения к сведениям об объекте недвижимости с кадастровым номером 23:42:0708006:915 :

1.	—
----	---

1. Сведения о характерных точках контура объекта недвижимости с кадастровым номером 23:42:0708006:916 :

Система координат		МСК-23, зона 1					Зона № 1	
Обозначение характерных точек границ	Содержатся в Едином государственном реестре недвижимости			Определены в ходе выполнения комплексных кадастровых работ			Метод определения координат	Формулы, примененные для расчета средней квадратической погрешности определения координат характерных точек (Mt), м, с подставленными в такие формулы значениями и итоговые (вычисленные) значения Mt, м
	координаты, м		Радиус, м	координаты, м		Радиус, м		
	X	Y	R	X	Y	R		
1	2	3	4	5	6	7	8	9
n1700	—	—	—	658 720,92	1 324 782,85	—	Метод спутниковых геодезических измерений (определений)	$\sqrt{(0,07^2 + 0,07^2)} = 0,10$

1	2	3	4	5	6	7	8	9
н1710	—	—	—	658 715,52	1 324 782,88	—	Метод спутниковых геодезических измерений (определений)	$\sqrt{(0,07^2 + 0,07^2)} = 0,10$
н1720	—	—	—	658 715,50	1 324 778,63	—		
н1730	—	—	—	658 716,10	1 324 778,63	—		
н1740	—	—	—	658 716,09	1 324 777,13	—		
н1750	—	—	—	658 719,59	1 324 777,11	—		
н1760	—	—	—	658 719,60	1 324 778,61	—		
н1770	—	—	—	658 720,90	1 324 778,60	—		
н1700	—	—	—	658 720,92	1 324 782,85	—		

2. Сведения о характеристиках объекта недвижимости с кадастровым номером 23:42:0708006:916 :

№ п/п	Наименование характеристики	Значение характеристики
1	2	3
1.	Вид объекта недвижимости	Здание
2.	Ранее присвоенный государственный учетный номер (инвентарный) здания, сооружения, объекта незавершенного строительства	—
3.	Кадастровый номер земельного участка (земельных участков), в границах которого (которых) расположены здание, сооружение, объект незавершенного строительства	23:42:0708006:11
4.	Уникальный учетный номер кадастрового квартала, в границах которого расположены здание, сооружение, объект незавершенного строительства	23:42:0708006

1	2		3					
5.	Адрес здания, сооружения, объекта незавершенного строительства		—					
5.1.	Сведения о местоположении здания, сооружения, объекта незавершенного строительства (при отсутствии адреса) в структурированном в соответствии с федеральной информационной адресной системой виде		353680, Российская Федерация, Краснодарский край, Ейский р-н, Ейск г					
5.2.	Дополнительные сведения о местоположении		с/т Восход, дом 134,181					
6.	Иные сведения		—					
3. Пояснения к сведениям об объекте недвижимости с кадастровым номером 23:42:0708006:916 :								
1.	—							
1. Сведения о характерных точках контура объекта недвижимости с кадастровым номером 23:42:0708006:917 :								
Система координат			МСК-23, зона 1			Зона №	1	
Обозначение характерных точек границ	Содержатся в Едином государственном реестре недвижимости		Определены в ходе выполнения комплексных кадастровых работ				Метод определения координат	Формулы, примененные для расчета средней квадратической погрешности определения координат характерных точек (Mt), м, с подставленными в такие формулы значениями и итоговые (вычисленные) значения Mt, м
	координаты, м		Радиус, м	координаты, м		Радиус, м		
	X	Y	R	X	Y	R		
1	2	3	4	5	6	7	8	9
н6210	—	—	—	658 256,79	1 324 844,80	—	Метод спутниковых геодезических измерений (определений)	$\sqrt{(0,07^2 + 0,07^2)} = 0,10$
н6220	—	—	—	658 256,85	1 324 850,01	—		
н6230	—	—	—	658 249,95	1 324 850,09	—		
н6240	—	—	—	658 249,94	1 324 849,48	—		
н6250	—	—	—	658 247,64	1 324 849,50	—		
н6260	—	—	—	658 247,59	1 324 845,15	—		
н6270	—	—	—	658 249,89	1 324 845,13	—		

1	2	3	4	5	6	7	8	9
н628О	—	—	—	658 249,89	1 324 844,88	—	Метод спутниковых геодезических измерений (определений)	$\sqrt{(0,07^2 + 0,07^2)} = 0,10$
н621О	—	—	—	658 256,79	1 324 844,80	—		

2. Сведения о характеристиках объекта недвижимости с кадастровым номером 23:42:0708006:917 :

№ п/п	Наименование характеристики	Значение характеристики
1	2	3
1.	Вид объекта недвижимости	Здание
2.	Ранее присвоенный государственный учетный номер (инвентарный) здания, сооружения, объекта незавершенного строительства	—
3.	Кадастровый номер земельного участка (земельных участков), в границах которого (которых) расположены здание, сооружение, объект незавершенного строительства	23:42:0708006:26
4.	Уникальный учетный номер кадастрового квартала, в границах которого расположены здание, сооружение, объект незавершенного строительства	23:42:0708006
5.	Адрес здания, сооружения, объекта незавершенного строительства	—
5.1.	Сведения о местоположении здания, сооружения, объекта незавершенного строительства (при отсутствии адреса) в структурированном в соответствии с федеральной информационной адресной системой виде	353680, Российская Федерация, Краснодарский край, Ейский р-н, Ейск г
5.2.	Дополнительные сведения о местоположении	с/т Восход, дом 549
6.	Иные сведения	—

3. Пояснения к сведениям об объекте недвижимости с кадастровым номером 23:42:0708006:917 :

1.	—
----	---

1. Сведения о характерных точках контура объекта недвижимости с кадастровым номером 23:42:0708006:919 :

Система координат		МСК-23, зона 1					Зона № <u>1</u>	
Обозначение характерных точек границ	Содержатся в Едином государственном реестре недвижимости			Определены в ходе выполнения комплексных кадастровых работ			Метод определения координат	Формулы, примененные для расчета средней квадратической погрешности определения координат характерных точек (Mt), м, с подставленными в такие формулы значениями и итоговые (вычисленные) значения Mt, м
	координаты, м		Радиус, м	координаты, м		Радиус, м		
	X	Y	R	X	Y	R		
1	2	3	4	5	6	7	8	9
н1О	—	—	—	658 906,18	1 324 863,51	—	Метод спутниковых геодезических измерений (определений)	$\sqrt{(0,07^2 + 0,07^2)} = 0,10$
н2О	—	—	—	658 899,18	1 324 863,60	—		
н3О	—	—	—	658 899,09	1 324 856,80	—		
н4О	—	—	—	658 906,09	1 324 856,71	—		
н1О	—	—	—	658 906,18	1 324 863,51	—		

2. Сведения о характеристиках объекта недвижимости с кадастровым номером 23:42:0708006:919 :

№ п/п	Наименование характеристики	Значение характеристики
1	2	3
1.	Вид объекта недвижимости	Здание
2.	Ранее присвоенный государственный учетный номер (инвентарный) здания, сооружения, объекта незавершенного строительства	—
3.	Кадастровый номер земельного участка (земельных участков), в границах которого (которых) расположены здание, сооружение, объект незавершенного строительства	23:42:0708006:720
4.	Уникальный учетный номер кадастрового квартала, в границах которого расположены здание, сооружение, объект незавершенного строительства	23:42:0708006

1	2	3
5.	Адрес здания, сооружения, объекта незавершенного строительства	—
5.1.	Сведения о местоположении здания, сооружения, объекта незавершенного строительства (при отсутствии адреса) в структурированном в соответствии с федеральной информационной адресной системой виде	Российская Федерация, Краснодарский край, Ейский р-н, Ейск г
5.2.	Дополнительные сведения о местоположении	с/т Восход, дом 3
6.	Иные сведения	—

3. Пояснения к сведениям об объекте недвижимости с кадастровым номером 23:42:0708006:919 :

1.	—
----	---

1. Сведения о характерных точках контура объекта недвижимости с кадастровым номером 23:42:0708006:920 :

Система координат			МСК-23, зона 1				Зона №		1
Обозначение характерных точек границ	Содержатся в Едином государственном реестре недвижимости			Определены в ходе выполнения комплексных кадастровых работ			Метод определения координат	Формулы, примененные для расчета средней квадратической погрешности определения координат характерных точек (Mt), м, с подставленными в такие формулы значениями и итоговые (вычисленные) значения Mt, м	
	координаты, м		Радиус, м	координаты, м		Радиус, м			
	X	Y	R	X	Y	R			
1	2	3	4	5	6	7	8	9	
н337О	—	—	—	658 582,87	1 324 889,73	—	Метод спутниковых геодезических измерений (определений)	$\sqrt{(0,07^2 + 0,07^2)} = 0,10$	
н338О	—	—	—	658 578,87	1 324 889,83	—			
н339О	—	—	—	658 578,72	1 324 883,73	—			
н340О	—	—	—	658 580,11	1 324 883,70	—			
н341О	—	—	—	658 580,06	1 324 881,65	—			
н342О	—	—	—	658 582,66	1 324 881,58	—			
н337О	—	—	—	658 582,87	1 324 889,73	—			

2. Сведения о характеристиках объекта недвижимости с кадастровым номером 23:42:0708006:920 :

№ п/п	Наименование характеристики	Значение характеристики
1	2	3
1.	Вид объекта недвижимости	Здание
2.	Ранее присвоенный государственный учетный номер (инвентарный) здания, сооружения, объекта незавершенного строительства	—
3.	Кадастровый номер земельного участка (земельных участков), в границах которого (которых) расположены здание, сооружение, объект незавершенного строительства	23:42:0708006:470
4.	Уникальный учетный номер кадастрового квартала, в границах которого расположены здание, сооружение, объект незавершенного строительства	23:42:0708006
5.	Адрес здания, сооружения, объекта незавершенного строительства	—
5.1.	Сведения о местоположении здания, сооружения, объекта незавершенного строительства (при отсутствии адреса) в структурированном в соответствии с федеральной информационной адресной системой виде	353680, Российская Федерация, Краснодарский край, Ейский р-н, Ейск г
5.2.	Дополнительные сведения о местоположении	с/т Восход, дом 268
6.	Иные сведения	—

3. Пояснения к сведениям об объекте недвижимости с кадастровым номером 23:42:0708006:920 :

1.	—
----	---

1. Сведения о характерных точках контура объекта недвижимости с кадастровым номером 23:42:0708006:922 :

Система координат		МСК-23, зона 1					Зона № 1	
Обозначение характерных точек границ	Содержатся в Едином государственном реестре недвижимости			Определены в ходе выполнения комплексных кадастровых работ			Метод определения координат	Формулы, примененные для расчета средней квадратической погрешности определения координат характерных точек (Mt), м, с подставленными в такие формулы значениями и итоговые (вычисленные) значения Mt, м
	координаты, м		Радиус, м	координаты, м		Радиус, м		
	X	Y	R	X	Y	R		
1	2	3	4	5	6	7	8	9
н4570	—	—	—	658 438,89	1 324 775,65	—	Метод спутниковых геодезических измерений (определений)	$\sqrt{(0,07^2 + 0,07^2)} = 0,10$

1	2	3	4	5	6	7	8	9
н458О	—	—	—	658 433,89	1 324 775,75	—	Метод спутниковых геодезических измерений (определений)	$\sqrt{(0,07^2 + 0,07^2)} = 0,10$
н459О	—	—	—	658 433,77	1 324 769,19	—		
н460О	—	—	—	658 438,77	1 324 769,10	—		
н457О	—	—	—	658 438,89	1 324 775,65	—		

2. Сведения о характеристиках объекта недвижимости с кадастровым номером 23:42:0708006:922 :

№ п/п	Наименование характеристики	Значение характеристики
1	2	3
1.	Вид объекта недвижимости	Здание
2.	Ранее присвоенный государственный учетный номер (инвентарный) здания, сооружения, объекта незавершенного строительства	—
3.	Кадастровый номер земельного участка (земельных участков), в границах которого (которых) расположены здание, сооружение, объект незавершенного строительства	23:42:0708006:554
4.	Уникальный учетный номер кадастрового квартала, в границах которого расположены здание, сооружение, объект незавершенного строительства	23:42:0708006
5.	Адрес здания, сооружения, объекта незавершенного строительства	—
5.1.	Сведения о местоположении здания, сооружения, объекта незавершенного строительства (при отсутствии адреса) в структурированном в соответствии с федеральной информационной адресной системой виде	353680, Российская Федерация, Краснодарский край, Ейский р-н, Ейск г
5.2.	Дополнительные сведения о местоположении	с/т Восход, дом 420
6.	Иные сведения	—

3. Пояснения к сведениям об объекте недвижимости с кадастровым номером 23:42:0708006:922 :

1.	—
----	---

1. Сведения о характерных точках контура объекта недвижимости с кадастровым номером 23:42:0708006:923 :

Система координат			МСК-23, зона 1			Зона № 1		
Обозначение характерных точек границ	Содержатся в Едином государственном реестре недвижимости			Определены в ходе выполнения комплексных кадастровых работ			Метод определения координат	Формулы, примененные для расчета средней квадратической погрешности определения координат характерных точек (Mt), м, с подставленными в такие формулы значениями и итоговые (вычисленные) значения Mt, м
	координаты, м		Радиус, м	координаты, м		Радиус, м		
	X	Y	R	X	Y	R		
1	2	3	4	5	6	7	8	9
н56О	—	—	—	658 848,86	1 324 713,84	—	Метод спутниковых геодезических измерений (определений)	$\sqrt{(0,07^2 + 0,07^2)} = 0,10$
н57О	—	—	—	658 841,51	1 324 713,93	—		
н58О	—	—	—	658 841,44	1 324 708,33	—		
н59О	—	—	—	658 845,84	1 324 708,27	—		
н60О	—	—	—	658 845,82	1 324 706,32	—		
н61О	—	—	—	658 848,76	1 324 706,29	—		
н56О	—	—	—	658 848,86	1 324 713,84	—		

2. Сведения о характеристиках объекта недвижимости с кадастровым номером 23:42:0708006:923 :

№ п/п	Наименование характеристики	Значение характеристики
1	2	3
1.	Вид объекта недвижимости	Здание
2.	Ранее присвоенный государственный учетный номер (инвентарный) здания, сооружения, объекта незавершенного строительства	—
3.	Кадастровый номер земельного участка (земельных участков), в границах которого (которых) расположены здание, сооружение, объект незавершенного строительства	23:42:0708006:341

1	2	3
4.	Уникальный учетный номер кадастрового квартала, в границах которого расположены здание, сооружение, объект незавершенного строительства	23:42:0708006
5.	Адрес здания, сооружения, объекта незавершенного строительства	—
5.1.	Сведения о местоположении здания, сооружения, объекта незавершенного строительства (при отсутствии адреса) в структурированном в соответствии с федеральной информационной адресной системой виде	353680, Российская Федерация, Краснодарский край, Ейский р-н, Ейск г
5.2.	Дополнительные сведения о местоположении	с/т Восход, дом 46
6.	Иные сведения	—

3. Пояснения к сведениям об объекте недвижимости с кадастровым номером 23:42:0708006:923 :

1.	—
----	---

1. Сведения о характерных точках контура объекта недвижимости с кадастровым номером 23:42:0708006:927 :

Система координат МСК-23, зона 1 Зона № 1

Обозначение характерных точек границ	Содержатся в Едином государственном реестре недвижимости			Определены в ходе выполнения комплексных кадастровых работ			Метод определения координат	Формулы, примененные для расчета средней квадратической погрешности определения координат характерных точек (Mt), м, с подставленными в такие формулы значениями и итоговые (вычисленные) значения Mt, м
	координаты, м		Радиус, м	координаты, м		Радиус, м		
	X	Y	R	X	Y	R		
1	2	3	4	5	6	7	8	9
n30O	—	—	—	658 873,20	1 324 913,67	—	Метод спутниковых геодезических измерений (определений)	$\sqrt{(0,07^2 + 0,07^2)} = 0,10$
n31O	—	—	—	658 866,06	1 324 913,70	—		
n32O	—	—	—	658 866,04	1 324 909,19	—		
n33O	—	—	—	658 873,18	1 324 909,14	—		
n30O	—	—	—	658 873,20	1 324 913,67	—		

2. Сведения о характеристиках объекта недвижимости с кадастровым номером 23:42:0708006:927 :

№ п/п	Наименование характеристики	Значение характеристики
1	2	3
1.	Вид объекта недвижимости	Здание
2.	Ранее присвоенный государственный учетный номер (инвентарный) здания, сооружения, объекта незавершенного строительства	—
3.	Кадастровый номер земельного участка (земельных участков), в границах которого (которых) расположены здание, сооружение, объект незавершенного строительства	23:42:0708003:329
4.	Уникальный учетный номер кадастрового квартала, в границах которого расположены здание, сооружение, объект незавершенного строительства	23:42:0708006
5.	Адрес здания, сооружения, объекта незавершенного строительства	—
5.1.	Сведения о местоположении здания, сооружения, объекта незавершенного строительства (при отсутствии адреса) в структурированном в соответствии с федеральной информационной адресной системой виде	353680, Российская Федерация, Краснодарский край, Ейский р-н, Ейск г
5.2.	Дополнительные сведения о местоположении	с/т Восход, дом 25
6.	Иные сведения	—

3. Пояснения к сведениям об объекте недвижимости с кадастровым номером 23:42:0708006:927 :

1.	—
----	---

1. Сведения о характерных точках контура объекта недвижимости с кадастровым номером 23:42:0708006:929 :

Система координат		МСК-23, зона 1					Зона № 1	
Обозначение характерных точек границ	Содержатся в Едином государственном реестре недвижимости			Определены в ходе выполнения комплексных кадастровых работ			Метод определения координат	Формулы, примененные для расчета средней квадратической погрешности определения координат характерных точек (Mt), м, с подставленными в такие формулы значениями и итоговые (вычисленные) значения Mt, м
	координаты, м		Радиус, м	координаты, м		Радиус, м		
	X	Y	R	X	Y	R		
1	2	3	4	5	6	7	8	9
н583О	—	—	—	658 277,21	1 324 824,65	—	Метод спутниковых геодезических измерений (определений)	$\sqrt{(0,07^2 + 0,07^2)} = 0,10$

1	2	3	4	5	6	7	8	9
н584О	—	—	—	658 277,26	1 324 828,00	—	Метод спутниковых геодезических измерений (определений)	$\sqrt{(0,07^2 + 0,07^2)} = 0,10$
н585О	—	—	—	658 278,56	1 324 827,98	—		
н586О	—	—	—	658 278,59	1 324 830,13	—		
н587О	—	—	—	658 271,79	1 324 830,23	—		
н588О	—	—	—	658 271,71	1 324 824,73	—		
н583О	—	—	—	658 277,21	1 324 824,65	—		

2. Сведения о характеристиках объекта недвижимости с кадастровым номером 23:42:0708006:929 :

№ п/п	Наименование характеристики	Значение характеристики
1	2	3
1.	Вид объекта недвижимости	Здание
2.	Ранее присвоенный государственный учетный номер (инвентарный) здания, сооружения, объекта незавершенного строительства	—
3.	Кадастровый номер земельного участка (земельных участков), в границах которого (которых) расположены здание, сооружение, объект незавершенного строительства	23:42:0708006:629
4.	Уникальный учетный номер кадастрового квартала, в границах которого расположены здание, сооружение, объект незавершенного строительства	23:42:0708006
5.	Адрес здания, сооружения, объекта незавершенного строительства	—
5.1.	Сведения о местоположении здания, сооружения, объекта незавершенного строительства (при отсутствии адреса) в структурированном в соответствии с федеральной информационной адресной системой виде	353680, Российская Федерация, Краснодарский край, Ейский р-н, Ейск г
5.2.	Дополнительные сведения о местоположении	с/т Восход, дом 552
6.	Иные сведения	—

3. Пояснения к сведениям об объекте недвижимости с кадастровым номером 23:42:0708006:929 :

1.	—
----	---

1. Сведения о характерных точках контура объекта недвижимости с кадастровым номером 23:42:0708006:930 :

Система координат		МСК-23, зона 1					Зона № 1	
Обозначение характерных точек границ	Содержатся в Едином государственном реестре недвижимости			Определены в ходе выполнения комплексных кадастровых работ			Метод определения координат	Формулы, примененные для расчета средней квадратической погрешности определения координат характерных точек (Mt), м, с подставленными в такие формулы значениями и итоговые (вычисленные) значения Mt, м
	координаты, м		Радиус, м	координаты, м		Радиус, м		
	X	Y	R	X	Y	R		
1	2	3	4	5	6	7	8	9
н752О	—	—	—	658 121,42	1 324 859,87	—	Метод спутниковых геодезических измерений (определений)	$\sqrt{(0,07^2 + 0,07^2)} = 0,10$
н753О	—	—	—	658 121,43	1 324 864,93	—		
н754О	—	—	—	658 116,96	1 324 864,95	—		
н755О	—	—	—	658 116,95	1 324 859,89	—		
н752О	—	—	—	658 121,42	1 324 859,87	—		

2. Сведения о характеристиках объекта недвижимости с кадастровым номером 23:42:0708006:930 :

№ п/п	Наименование характеристики	Значение характеристики
1	2	3
1.	Вид объекта недвижимости	Сооружение
2.	Ранее присвоенный государственный учетный номер (инвентарный) здания, сооружения, объекта незавершенного строительства	—
3.	Кадастровый номер земельного участка (земельных участков), в границах которого (которых) расположены здание, сооружение, объект незавершенного строительства	23:42:0708006:296
4.	Уникальный учетный номер кадастрового квартала, в границах которого расположены здание, сооружение, объект незавершенного строительства	23:42:0708006

1	2	3
5.	Адрес здания, сооружения, объекта незавершенного строительства	—
5.1.	Сведения о местоположении здания, сооружения, объекта незавершенного строительства (при отсутствии адреса) в структурированном в соответствии с федеральной информационной адресной системой виде	353680, Российская Федерация, Краснодарский край, Ейский р-н, Ейск г
5.2.	Дополнительные сведения о местоположении	с/т Восход, дом 684
6.	Иные сведения	—

3. Пояснения к сведениям об объекте недвижимости с кадастровым номером 23:42:0708006:930 :

1.	—
----	---

1. Сведения о характерных точках контура объекта недвижимости с кадастровым номером 23:42:0708006:931 :

Система координат	<u>МСК-23, зона 1</u>	Зона №	<u>1</u>
-------------------	-----------------------	--------	----------

Обозначение характерных точек границ	Содержатся в Едином государственном реестре недвижимости			Определены в ходе выполнения комплексных кадастровых работ			Метод определения координат	Формулы, примененные для расчета средней квадратической погрешности определения координат характерных точек (Mt), м, с подставленными в такие формулы значениями и итоговые (вычисленные) значения Mt, м
	координаты, м		Радиус, м	координаты, м		Радиус, м		
	X	Y	R	X	Y	R		
1	2	3	4	5	6	7	8	9
н258О	—	—	—	658 655,28	1 324 505,61	—	Метод спутниковых геодезических измерений (определений)	$\sqrt{(0,07^2 + 0,07^2)} = 0,10$
н259О	—	—	—	658 645,82	1 324 505,77	—		
н260О	—	—	—	658 645,72	1 324 499,89	—		
н261О	—	—	—	658 655,18	1 324 499,73	—	Аналитический метод	
н258О	—	—	—	658 655,28	1 324 505,61	—	Метод спутниковых геодезических измерений (определений)	

2. Сведения о характеристиках объекта недвижимости с кадастровым номером 23:42:0708006:931 :

№ п/п	Наименование характеристики	Значение характеристики
1	2	3
1.	Вид объекта недвижимости	Сооружение

1	2				3			
2.	Ранее присвоенный государственный учетный номер (инвентарный) здания, сооружения, объекта незавершенного строительства				—			
3.	Кадастровый номер земельного участка (земельных участков), в границах которого (которых) расположены здание, сооружение, объект незавершенного строительства				23:42:0708006:121			
4.	Уникальный учетный номер кадастрового квартала, в границах которого расположены здание, сооружение, объект незавершенного строительства				23:42:0708006			
5.	Адрес здания, сооружения, объекта незавершенного строительства				—			
5.1.	Сведения о местоположении здания, сооружения, объекта незавершенного строительства (при отсутствии адреса) в структурированном в соответствии с федеральной информационной адресной системой виде				353680, Российская Федерация, Краснодарский край, Ейский р-н, Ейск г			
5.2.	Дополнительные сведения о местоположении				с/т Восход, дом 257			
6.	Иные сведения				—			
3. Пояснения к сведениям об объекте недвижимости с кадастровым номером					23:42:0708006:931			
1.	—				—			
1. Сведения о характерных точках контура объекта недвижимости с кадастровым номером					23:42:0708006:936			
Система координат					МСК-23, зона 1		Зона № 1	
Обозначение характерных точек границ	Содержатся в Едином государственном реестре недвижимости			Определены в ходе выполнения комплексных кадастровых работ			Метод определения координат	Формулы, примененные для расчета средней квадратической погрешности определения координат характерных точек (Mt), м, с подставленными в такие формулы значениями и итоговые (вычисленные) значения Mt, м
	координаты, м		Радиус, м	координаты, м		Радиус, м		
	X	Y	R	X	Y	R		
1	2	3	4	5	6	7	8	9
н7370	—	—	—	658 145,24	1 324 530,53	—	Метод спутниковых геодезических измерений (определений)	$\sqrt{(0,07^2 + 0,07^2)} = 0,10$
н7380	—	—	—	658 145,26	1 324 532,27	—		
н7390	—	—	—	658 146,16	1 324 533,05	—		

1	2	3	4	5	6	7	8	9
н7400	—	—	—	658 146,22	1 324 535,65	—	Метод спутниковых геодезических измерений (определений)	$\sqrt{(0,07^2 + 0,07^2)} = 0,10$
н7410	—	—	—	658 145,26	1 324 536,37	—		
н7420	—	—	—	658 141,79	1 324 536,40	—		
н7430	—	—	—	658 141,74	1 324 530,56	—		
н7370	—	—	—	658 145,24	1 324 530,53	—		

2. Сведения о характеристиках объекта недвижимости с кадастровым номером 23:42:0708006:936 :

№ п/п	Наименование характеристики	Значение характеристики
1	2	3
1.	Вид объекта недвижимости	Здание
2.	Ранее присвоенный государственный учетный номер (инвентарный) здания, сооружения, объекта незавершенного строительства	—
3.	Кадастровый номер земельного участка (земельных участков), в границах которого (которых) расположены здание, сооружение, объект незавершенного строительства	23:42:0708006:694
4.	Уникальный учетный номер кадастрового квартала, в границах которого расположены здание, сооружение, объект незавершенного строительства	23:42:0708006
5.	Адрес здания, сооружения, объекта незавершенного строительства	—
5.1.	Сведения о местоположении здания, сооружения, объекта незавершенного строительства (при отсутствии адреса) в структурированном в соответствии с федеральной информационной адресной системой виде	353680, Российская Федерация, Краснодарский край, Ейский р-н, Ейск г
5.2.	Дополнительные сведения о местоположении	с/т Восход, дом 673
6.	Иные сведения	—

3. Пояснения к сведениям об объекте недвижимости с кадастровым номером 23:42:0708006:936 :

1.	—
----	---

1. Сведения о характерных точках контура объекта недвижимости с кадастровым номером 23:42:0708006:937 :

Система координат		МСК-23, зона 1					Зона № 1	
Обозначение характерных точек границ	Содержатся в Едином государственном реестре недвижимости			Определены в ходе выполнения комплексных кадастровых работ			Метод определения координат	Формулы, примененные для расчета средней квадратической погрешности определения координат характерных точек (Mt), м, с подставленными в такие формулы значениями и итоговые (вычисленные) значения Mt, м
	координаты, м		Радиус, м	координаты, м		Радиус, м		
	X	Y	R	X	Y	R		
1	2	3	4	5	6	7	8	9
н6170	—	—	—	658 276,67	1 324 451,53	—	Метод спутниковых геодезических измерений (определений)	$\sqrt{(0,07^2 + 0,07^2)} = 0,10$
н6180	—	—	—	658 276,83	1 324 457,43	—		
н6190	—	—	—	658 272,93	1 324 457,54	—		
н6200	—	—	—	658 272,77	1 324 451,64	—		
н6170	—	—	—	658 276,67	1 324 451,53	—		

2. Сведения о характеристиках объекта недвижимости с кадастровым номером 23:42:0708006:937 :

№ п/п	Наименование характеристики	Значение характеристики
1	2	3
1.	Вид объекта недвижимости	Здание
2.	Ранее присвоенный государственный учетный номер (инвентарный) здания, сооружения, объекта незавершенного строительства	—
3.	Кадастровый номер земельного участка (земельных участков), в границах которого (которых) расположены здание, сооружение, объект незавершенного строительства	23:42:0708006:648
4.	Уникальный учетный номер кадастрового квартала, в границах которого расположены здание, сооружение, объект незавершенного строительства	23:42:0708006

1	2		3					
5.	Адрес здания, сооружения, объекта незавершенного строительства		—					
5.1.	Сведения о местоположении здания, сооружения, объекта незавершенного строительства (при отсутствии адреса) в структурированном в соответствии с федеральной информационной адресной системой виде		Российская Федерация, Краснодарский край, Ейский р-н, Ейск г					
5.2.	Дополнительные сведения о местоположении		с/т Восход, дом 590					
6.	Иные сведения		—					
3. Пояснения к сведениям об объекте недвижимости с кадастровым номером 23:42:0708006:937 :								
1.	—							
1. Сведения о характерных точках контура объекта недвижимости с кадастровым номером 23:42:0708006:939 :								
Система координат			МСК-23, зона 1			Зона №	1	
Обозначение характерных точек границ	Содержатся в Едином государственном реестре недвижимости		Определены в ходе выполнения комплексных кадастровых работ				Метод определения координат	Формулы, примененные для расчета средней квадратической погрешности определения координат характерных точек (Mt), м, с подставленными в такие формулы значениями и итоговые (вычисленные) значения Mt, м
	координаты, м		Радиус, м	координаты, м		Радиус, м		
	X	Y	R	X	Y	R		
1	2	3	4	5	6	7	8	9
н66О	—	—	—	658 847,32	1 324 489,55	—	Метод спутниковых геодезических измерений (определений)	$\sqrt{(0,07^2 + 0,07^2)} = 0,10$
н67О	—	—	—	658 841,70	1 324 489,68	—		
н68О	—	—	—	658 841,60	1 324 485,18	—		
н69О	—	—	—	658 847,22	1 324 485,05	—		
н66О	—	—	—	658 847,32	1 324 489,55	—		
2. Сведения о характеристиках объекта недвижимости с кадастровым номером 23:42:0708006:939 :								
№ п/п	Наименование характеристики			Значение характеристики				
1	2			3				
1.	Вид объекта недвижимости			Здание				

1	2				3			
2.	Ранее присвоенный государственный учетный номер (инвентарный) здания, сооружения, объекта незавершенного строительства				—			
3.	Кадастровый номер земельного участка (земельных участков), в границах которого (которых) расположены здание, сооружение, объект незавершенного строительства				23:42:0708006:38			
4.	Уникальный учетный номер кадастрового квартала, в границах которого расположены здание, сооружение, объект незавершенного строительства				23:42:0708006			
5.	Адрес здания, сооружения, объекта незавершенного строительства				—			
5.1.	Сведения о местоположении здания, сооружения, объекта незавершенного строительства (при отсутствии адреса) в структурированном в соответствии с федеральной информационной адресной системой виде				Российская Федерация, Краснодарский край, Ейский р-н, Ейск г			
5.2.	Дополнительные сведения о местоположении				с/т Восход, дом 68			
6.	Иные сведения				—			
3. Пояснения к сведениям об объекте недвижимости с кадастровым номером					23:42:0708006:939			
1.	—				—			
1. Сведения о характерных точках контура объекта недвижимости с кадастровым номером					23:42:0708006:944			
Система координат					МСК-23, зона 1		Зона № 1	
Обозначение характерных точек границ	Содержатся в Едином государственном реестре недвижимости			Определены в ходе выполнения комплексных кадастровых работ			Метод определения координат	Формулы, примененные для расчета средней квадратической погрешности определения координат характерных точек (Mt), м, с подставленными в такие формулы значениями и итоговые (вычисленные) значения Mt, м
	координаты, м		Радиус, м	координаты, м		Радиус, м		
	X	Y	R	X	Y	R		
1	2	3	4	5	6	7	8	9
н8040	—	—	—	658 816,81	1 324 811,69	—	Метод спутниковых геодезических измерений (определений)	$\sqrt{(0,07^2 + 0,07^2)} = 0,10$
н8050	—	—	—	658 810,71	1 324 811,76	—		
н8060	—	—	—	658 810,66	1 324 806,96	—		

1	2	3	4	5	6	7	8	9
н807О	—	—	—	658 816,76	1 324 806,89	—	Метод спутниковых геодезических измерений (определений)	$\sqrt{(0,07^2 + 0,07^2)} = 0,10$
н804О	—	—	—	658 816,81	1 324 811,69	—		

2. Сведения о характеристиках объекта недвижимости с кадастровым номером 23:42:0708006:944 :

№ п/п	Наименование характеристики	Значение характеристики
1	2	3
1.	Вид объекта недвижимости	Здание
2.	Ранее присвоенный государственный учетный номер (инвентарный) здания, сооружения, объекта незавершенного строительства	—
3.	Кадастровый номер земельного участка (земельных участков), в границах которого (которых) расположены здание, сооружение, объект незавершенного строительства	23:42:0708006:363
4.	Уникальный учетный номер кадастрового квартала, в границах которого расположены здание, сооружение, объект незавершенного строительства	23:42:0708006
5.	Адрес здания, сооружения, объекта незавершенного строительства	—
5.1.	Сведения о местоположении здания, сооружения, объекта незавершенного строительства (при отсутствии адреса) в структурированном в соответствии с федеральной информационной адресной системой виде	Российская Федерация, Краснодарский край, Ейский р-н, Ейск г
5.2.	Дополнительные сведения о местоположении	с/т Восход, дом 83
6.	Иные сведения	—

3. Пояснения к сведениям об объекте недвижимости с кадастровым номером 23:42:0708006:944 :

1.	—
----	---

1. Сведения о характерных точках контура объекта недвижимости с кадастровым номером 23:42:0708006:945 :

Система координат		МСК-23, зона 1					Зона № 1	
Обозначение характерных точек границ	Содержатся в Едином государственном реестре недвижимости			Определены в ходе выполнения комплексных кадастровых работ			Метод определения координат	Формулы, примененные для расчета средней квадратической погрешности определения координат характерных точек (Mt), м, с подставленными в такие формулы значениями и итоговые (вычисленные) значения Mt, м
	координаты, м		Радиус, м	координаты, м		Радиус, м		
	X	Y	R	X	Y	R		
1	2	3	4	5	6	7	8	9
н1620	—	—	—	658 759,24	1 324 543,88	—	Метод спутниковых геодезических измерений (определений)	$\sqrt{(0,07^2 + 0,07^2)} = 0,10$
н1630	—	—	—	658 754,02	1 324 543,92	—		
н1640	—	—	—	658 753,98	1 324 538,62	—		
н1650	—	—	—	658 759,20	1 324 538,58	—		
н1620	—	—	—	658 759,24	1 324 543,88	—		

2. Сведения о характеристиках объекта недвижимости с кадастровым номером 23:42:0708006:945 :

№ п/п	Наименование характеристики	Значение характеристики
1	2	3
1.	Вид объекта недвижимости	Здание
2.	Ранее присвоенный государственный учетный номер (инвентарный) здания, сооружения, объекта незавершенного строительства	—
3.	Кадастровый номер земельного участка (земельных участков), в границах которого (которых) расположены здание, сооружение, объект незавершенного строительства	23:42:0708006:88
4.	Уникальный учетный номер кадастрового квартала, в границах которого расположены здание, сооружение, объект незавершенного строительства	23:42:0708006

1	2	3
5.	Адрес здания, сооружения, объекта незавершенного строительства	—
5.1.	Сведения о местоположении здания, сооружения, объекта незавершенного строительства (при отсутствии адреса) в структурированном в соответствии с федеральной информационной адресной системой виде	Российская Федерация, Краснодарский край, Ейский р-н, Ейск г
5.2.	Дополнительные сведения о местоположении	с/т Восход, дом 157
6.	Иные сведения	—

3. Пояснения к сведениям об объекте недвижимости с кадастровым номером 23:42:0708006:945 :

1.	—
----	---

1. Сведения о характерных точках контура объекта недвижимости с кадастровым номером 23:42:0708006:947 :

Система координат МСК-23, зона 1 Зона № 1

Обозначение характерных точек границ	Содержатся в Едином государственном реестре недвижимости			Определены в ходе выполнения комплексных кадастровых работ			Метод определения координат	Формулы, примененные для расчета средней квадратической погрешности определения координат характерных точек (Mt), м, с подставленными в такие формулы значениями и итоговые (вычисленные) значения Mt, м
	координаты, м		Радиус, м	координаты, м		Радиус, м		
	X	Y	R	X	Y	R		
1	2	3	4	5	6	7	8	9
н437О	—	—	—	658 473,56	1 324 811,99	—	Метод спутниковых геодезических измерений (определений)	$\sqrt{(0,07^2 + 0,07^2)} = 0,10$
н438О	—	—	—	658 464,96	1 324 812,06	—		
н439О	—	—	—	658 464,92	1 324 806,36	—		
н440О	—	—	—	658 473,52	1 324 806,29	—		
н437О	—	—	—	658 473,56	1 324 811,99	—		

2. Сведения о характеристиках объекта недвижимости с кадастровым номером 23:42:0708006:947 :

№ п/п	Наименование характеристики	Значение характеристики
1	2	3
1.	Вид объекта недвижимости	Здание

1	2				3			
2.	Ранее присвоенный государственный учетный номер (инвентарный) здания, сооружения, объекта незавершенного строительства				—			
3.	Кадастровый номер земельного участка (земельных участков), в границах которого (которых) расположены здание, сооружение, объект незавершенного строительства				23:42:0708006:166			
4.	Уникальный учетный номер кадастрового квартала, в границах которого расположены здание, сооружение, объект незавершенного строительства				23:42:0708006			
5.	Адрес здания, сооружения, объекта незавершенного строительства				—			
5.1.	Сведения о местоположении здания, сооружения, объекта незавершенного строительства (при отсутствии адреса) в структурированном в соответствии с федеральной информационной адресной системой виде				Российская Федерация, Краснодарский край, Ейский р-н, Ейск г			
5.2.	Дополнительные сведения о местоположении				с/т Восход, дом 369			
6.	Иные сведения				—			
3. Пояснения к сведениям об объекте недвижимости с кадастровым номером					23:42:0708006:947			
1.	—				—			
1. Сведения о характерных точках контура объекта недвижимости с кадастровым номером					23:42:0708006:948			
Система координат					МСК-23, зона 1		Зона № 1	
Обозначение характерных точек границ	Содержатся в Едином государственном реестре недвижимости			Определены в ходе выполнения комплексных кадастровых работ			Метод определения координат	Формулы, примененные для расчета средней квадратической погрешности определения координат характерных точек (Mt), м, с подставленными в такие формулы значениями и итоговые (вычисленные) значения Mt, м
	координаты, м		Радиус, м	координаты, м		Радиус, м		
	X	Y	R	X	Y	R		
1	2	3	4	5	6	7	8	9
н1900	—	—	—	658 706,77	1 324 915,26	—	Метод спутниковых геодезических измерений (определений)	$\sqrt{(0,07^2 + 0,07^2)} = 0,10$
н1910	—	—	—	658 700,93	1 324 915,30	—		
н1920	—	—	—	658 700,90	1 324 911,50	—		

1	2	3	4	5	6	7	8	9
н193О	—	—	—	658 706,74	1 324 911,46	—	Метод спутниковых геодезических измерений (определений)	$\sqrt{(0,07^2 + 0,07^2)} = 0,10$
н190О	—	—	—	658 706,77	1 324 915,26	—		

2. Сведения о характеристиках объекта недвижимости с кадастровым номером 23:42:0708006:948 :

№ п/п	Наименование характеристики	Значение характеристики
1	2	3
1.	Вид объекта недвижимости	Здание
2.	Ранее присвоенный государственный учетный номер (инвентарный) здания, сооружения, объекта незавершенного строительства	—
3.	Кадастровый номер земельного участка (земельных участков), в границах которого (которых) расположены здание, сооружение, объект незавершенного строительства	23:42:0708006:12
4.	Уникальный учетный номер кадастрового квартала, в границах которого расположены здание, сооружение, объект незавершенного строительства	23:42:0708006
5.	Адрес здания, сооружения, объекта незавершенного строительства	—
5.1.	Сведения о местоположении здания, сооружения, объекта незавершенного строительства (при отсутствии адреса) в структурированном в соответствии с федеральной информационной адресной системой виде	Российская Федерация, Краснодарский край, Ейский р-н, Ейск г
5.2.	Дополнительные сведения о местоположении	с/т Восход, дом 169
6.	Иные сведения	—

3. Пояснения к сведениям об объекте недвижимости с кадастровым номером 23:42:0708006:948 :

1.	—
----	---

1. Сведения о характерных точках контура объекта недвижимости с кадастровым номером 23:42:0708006:949 :

Система координат			МСК-23, зона 1			Зона № 1		
Обозначение характерных точек границ	Содержатся в Едином государственном реестре недвижимости			Определены в ходе выполнения комплексных кадастровых работ			Метод определения координат	Формулы, примененные для расчета средней квадратической погрешности определения координат характерных точек (Mt), м, с подставленными в такие формулы значениями и итоговые (вычисленные) значения Mt, м
	координаты, м		Радиус, м	координаты, м		Радиус, м		
	X	Y	R	X	Y	R		
1	2	3	4	5	6	7	8	9
н629О	—	—	—	658 257,47	1 324 814,50	—	Метод спутниковых геодезических измерений (определений)	$\sqrt{(0,07^2 + 0,07^2)} = 0,10$
н630О	—	—	—	658 257,70	1 324 818,65	—		
н631О	—	—	—	658 251,61	1 324 818,99	—		
н632О	—	—	—	658 251,30	1 324 813,35	—		
н633О	—	—	—	658 253,94	1 324 813,20	—		
н634О	—	—	—	658 254,03	1 324 814,75	—		
н629О	—	—	—	658 257,47	1 324 814,50	—		

2. Сведения о характеристиках объекта недвижимости с кадастровым номером 23:42:0708006:949 :

№ п/п	Наименование характеристики	Значение характеристики
1	2	3
1.	Вид объекта недвижимости	Здание
2.	Ранее присвоенный государственный учетный номер (инвентарный) здания, сооружения, объекта незавершенного строительства	—
3.	Кадастровый номер земельного участка (земельных участков), в границах которого (которых) расположены здание, сооружение, объект незавершенного строительства	23:42:0708006:10

1	2	3
4.	Уникальный учетный номер кадастрового квартала, в границах которого расположены здание, сооружение, объект незавершенного строительства	23:42:0708006
5.	Адрес здания, сооружения, объекта незавершенного строительства	—
5.1.	Сведения о местоположении здания, сооружения, объекта незавершенного строительства (при отсутствии адреса) в структурированном в соответствии с федеральной информационной адресной системой виде	Российская Федерация, Краснодарский край, Ейский р-н, Ейск г
5.2.	Дополнительные сведения о местоположении	с/т Восход, дом 553
6.	Иные сведения	—

3. Пояснения к сведениям об объекте недвижимости с кадастровым номером 23:42:0708006:949 :

1.	—
----	---

1. Сведения о характерных точках контура объекта недвижимости с кадастровым номером 23:42:0708006:951 :

Система координат	МСК-23, зона 1	Зона №	1
-------------------	----------------	--------	---

Обозначение характерных точек границ	Содержатся в Едином государственном реестре недвижимости			Определены в ходе выполнения комплексных кадастровых работ			Метод определения координат	Формулы, примененные для расчета средней квадратической погрешности определения координат характерных точек (Mt), м, с подставленными в такие формулы значениями и итоговые (вычисленные) значения Mt, м
	координаты, м		Радиус, м	координаты, м		Радиус, м		
	X	Y	R	X	Y	R		
1	2	3	4	5	6	7	8	9
н693О	—	—	—	658 200,32	1 324 574,17	—	Метод спутниковых геодезических измерений (определений)	$\sqrt{(0,07^2 + 0,07^2)} = 0,10$
н694О	—	—	—	658 200,40	1 324 579,79	—		
н695О	—	—	—	658 194,10	1 324 579,88	—		
н696О	—	—	—	658 194,03	1 324 574,53	—		
н697О	—	—	—	658 196,78	1 324 574,49	—		
н698О	—	—	—	658 197,54	1 324 574,21	—		

1	2	3	4	5	6	7	8	9
н693О	—	—	—	658 200,32	1 324 574,17	—	Метод спутниковых геодезических измерений (определений)	$\sqrt{(0,07^2 + 0,07^2)} = 0,10$

2. Сведения о характеристиках объекта недвижимости с кадастровым номером 23:42:0708006:951 :

№ п/п	Наименование характеристики	Значение характеристики
1	2	3
1.	Вид объекта недвижимости	Здание
2.	Ранее присвоенный государственный учетный номер (инвентарный) здания, сооружения, объекта незавершенного строительства	—
3.	Кадастровый номер земельного участка (земельных участков), в границах которого (которых) расположены здание, сооружение, объект незавершенного строительства	23:42:0708006:29
4.	Уникальный учетный номер кадастрового квартала, в границах которого расположены здание, сооружение, объект незавершенного строительства	23:42:0708006
5.	Адрес здания, сооружения, объекта незавершенного строительства	—
5.1.	Сведения о местоположении здания, сооружения, объекта незавершенного строительства (при отсутствии адреса) в структурированном в соответствии с федеральной информационной адресной системой виде	Российская Федерация, Краснодарский край, Ейский р-н, Ейск г
5.2.	Дополнительные сведения о местоположении	с/т Восход, дом 623
6.	Иные сведения	—

3. Пояснения к сведениям об объекте недвижимости с кадастровым номером 23:42:0708006:951 :

1.	—
----	---

1. Сведения о характерных точках контура объекта недвижимости с кадастровым номером 23:42:0708006:952 :

Система координат		МСК-23, зона 1				Зона №		1
Обозначение характерных точек границ	Содержатся в Едином государственном реестре недвижимости			Определены в ходе выполнения комплексных кадастровых работ			Метод определения координат	Формулы, примененные для расчета средней квадратической погрешности определения координат характерных точек (Mt), м, с подставленными в такие формулы значениями и итоговые (вычисленные) значения Mt, м
	координаты, м		Радиус, м	координаты, м		Радиус, м		
	X	Y	R	X	Y	R		

1	2	3	4	5	6	7	8	9
н699О	—	—	—	658 174,73	1 324 891,61	—	Метод спутниковых геодезических измерений (определений)	$\sqrt{(0,07^2 + 0,07^2)} = 0,10$
н700О	—	—	—	658 174,79	1 324 897,61	—		
н701О	—	—	—	658 168,39	1 324 897,67	—		
н702О	—	—	—	658 168,33	1 324 891,67	—		
н699О	—	—	—	658 174,73	1 324 891,61	—		

2. Сведения о характеристиках объекта недвижимости с кадастровым номером 23:42:0708006:952 :

№ п/п	Наименование характеристики	Значение характеристики
1	2	3
1.	Вид объекта недвижимости	Здание
2.	Ранее присвоенный государственный учетный номер (инвентарный) здания, сооружения, объекта незавершенного строительства	—
3.	Кадастровый номер земельного участка (земельных участков), в границах которого (которых) расположены здание, сооружение, объект незавершенного строительства	23:42:0708006:3
4.	Уникальный учетный номер кадастрового квартала, в границах которого расположены здание, сооружение, объект незавершенного строительства	23:42:0708006
5.	Адрес здания, сооружения, объекта незавершенного строительства	—
5.1.	Сведения о местоположении здания, сооружения, объекта незавершенного строительства (при отсутствии адреса) в структурированном в соответствии с федеральной информационной адресной системой виде	Российская Федерация, Краснодарский край, Ейский р-н, Ейск г
5.2.	Дополнительные сведения о местоположении	с/т Восход, дом 638
6.	Иные сведения	—

3. Пояснения к сведениям об объекте недвижимости с кадастровым номером 23:42:0708006:952 :

1.	—
----	---

1. Сведения о характерных точках контура объекта недвижимости с кадастровым номером 23:42:0708006:955 :

Система координат		МСК-23, зона 1					Зона № 1	
Обозначение характерных точек границ	Содержатся в Едином государственном реестре недвижимости			Определены в ходе выполнения комплексных кадастровых работ			Метод определения координат	Формулы, примененные для расчета средней квадратической погрешности определения координат характерных точек (Mt), м, с подставленными в такие формулы значениями и итоговые (вычисленные) значения Mt, м
	координаты, м		Радиус, м	координаты, м		Радиус, м		
	X	Y	R	X	Y	R		
1	2	3	4	5	6	7	8	9
н8500	—	—	—	658 525,19	1 324 615,38	—	Метод спутниковых геодезических измерений (определений)	$\sqrt{(0,07^2 + 0,07^2)} = 0,10$
н8510	—	—	—	658 518,69	1 324 615,43	—		
н8520	—	—	—	658 518,65	1 324 610,02	—		
н8530	—	—	—	658 525,15	1 324 609,98	—		
н8500	—	—	—	658 525,19	1 324 615,38	—		

2. Сведения о характеристиках объекта недвижимости с кадастровым номером 23:42:0708006:955 :

№ п/п	Наименование характеристики	Значение характеристики
1	2	3
1.	Вид объекта недвижимости	Сооружение
2.	Ранее присвоенный государственный учетный номер (инвентарный) здания, сооружения, объекта незавершенного строительства	—
3.	Кадастровый номер земельного участка (земельных участков), в границах которого (которых) расположены здание, сооружение, объект незавершенного строительства	23:42:0708006:5
4.	Уникальный учетный номер кадастрового квартала, в границах которого расположены здание, сооружение, объект незавершенного строительства	23:42:0708006

1	2	3
5.	Адрес здания, сооружения, объекта незавершенного строительства	—
5.1.	Сведения о местоположении здания, сооружения, объекта незавершенного строительства (при отсутствии адреса) в структурированном в соответствии с федеральной информационной адресной системой виде	Российская Федерация, Краснодарский край, Ейский р-н, Ейск г
5.2.	Дополнительные сведения о местоположении	с/т Восход, дом 344
6.	Иные сведения	—

3. Пояснения к сведениям об объекте недвижимости с кадастровым номером 23:42:0708006:955 :

1.	—
----	---

1. Сведения о характерных точках контура объекта недвижимости с кадастровым номером 23:42:0708006:964 :

Система координат			МСК-23, зона 1				Зона № 1	
Обозначение характерных точек границ	Содержатся в Едином государственном реестре недвижимости			Определены в ходе выполнения комплексных кадастровых работ			Метод определения координат	Формулы, примененные для расчета средней квадратической погрешности определения координат характерных точек (Mt), м, с подставленными в такие формулы значениями и итоговые (вычисленные) значения Mt, м
	координаты, м		Радиус, м	координаты, м		Радиус, м		
	X	Y	R	X	Y	R		
1	2	3	4	5	6	7	8	9
н38О	—	—	—	658 871,32	1 324 730,77	—	Метод спутниковых геодезических измерений (определений)	$\sqrt{(0,07^2 + 0,07^2)} = 0,10$
н39О	—	—	—	658 864,00	1 324 730,75	—		
н40О	—	—	—	658 864,01	1 324 724,80	—		
н41О	—	—	—	658 865,49	1 324 724,81	—		
н42О	—	—	—	658 865,49	1 324 722,31	—		
н43О	—	—	—	658 871,34	1 324 722,27	—		
н38О	—	—	—	658 871,32	1 324 730,77	—		

2. Сведения о характеристиках объекта недвижимости с кадастровым номером 23:42:0708006:964 :

№ п/п	Наименование характеристики	Значение характеристики
1	2	3
1.	Вид объекта недвижимости	Здание
2.	Ранее присвоенный государственный учетный номер (инвентарный) здания, сооружения, объекта незавершенного строительства	—
3.	Кадастровый номер земельного участка (земельных участков), в границах которого (которых) расположены здание, сооружение, объект незавершенного строительства	23:42:0708006:28
4.	Уникальный учетный номер кадастрового квартала, в границах которого расположены здание, сооружение, объект незавершенного строительства	23:42:0708006
5.	Адрес здания, сооружения, объекта незавершенного строительства	—
5.1.	Сведения о местоположении здания, сооружения, объекта незавершенного строительства (при отсутствии адреса) в структурированном в соответствии с федеральной информационной адресной системой виде	Российская Федерация, Краснодарский край, Ейский р-н, Ейск г
5.2.	Дополнительные сведения о местоположении	с/т Восход, дом 43
6.	Иные сведения	—

3. Пояснения к сведениям об объекте недвижимости с кадастровым номером 23:42:0708006:964 :

1.	—
----	---

1. Сведения о характерных точках контура объекта недвижимости с кадастровым номером 23:42:0708006:967 :

Система координат		МСК-23, зона 1					Зона № 1	
Обозначение характерных точек границ	Содержатся в Едином государственном реестре недвижимости			Определены в ходе выполнения комплексных кадастровых работ			Метод определения координат	Формулы, примененные для расчета средней квадратической погрешности определения координат характерных точек (Mt), м, с подставленными в такие формулы значениями и итоговые (вычисленные) значения Mt, м
	координаты, м		Радиус, м	координаты, м		Радиус, м		
	X	Y	R	X	Y	R		
1	2	3	4	5	6	7	8	9
н3040	—	—	—	658 601,42	1 324 745,33	—	Метод спутниковых геодезических измерений (определений)	$\sqrt{(0,07^2 + 0,07^2)} = 0,10$

1	2	3	4	5	6	7	8	9
н305О	—	—	—	658 594,01	1 324 745,43	—	Метод спутниковых геодезических измерений (определений)	$\sqrt{(0,07^2 + 0,07^2)} = 0,10$
н306О	—	—	—	658 593,94	1 324 740,31	—		
н307О	—	—	—	658 601,35	1 324 740,22	—		
н304О	—	—	—	658 601,42	1 324 745,33	—		

2. Сведения о характеристиках объекта недвижимости с кадастровым номером 23:42:0708006:967 :

№ п/п	Наименование характеристики	Значение характеристики
1	2	3
1.	Вид объекта недвижимости	Здание
2.	Ранее присвоенный государственный учетный номер (инвентарный) здания, сооружения, объекта незавершенного строительства	—
3.	Кадастровый номер земельного участка (земельных участков), в границах которого (которых) расположены здание, сооружение, объект незавершенного строительства	23:42:0708006:476
4.	Уникальный учетный номер кадастрового квартала, в границах которого расположены здание, сооружение, объект незавершенного строительства	23:42:0708006
5.	Адрес здания, сооружения, объекта незавершенного строительства	—
5.1.	Сведения о местоположении здания, сооружения, объекта незавершенного строительства (при отсутствии адреса) в структурированном в соответствии с федеральной информационной адресной системой виде	Российская Федерация, Краснодарский край, Ейский р-н, Ейск г
5.2.	Дополнительные сведения о местоположении	с/т Восход, дом 281
6.	Иные сведения	—

3. Пояснения к сведениям об объекте недвижимости с кадастровым номером 23:42:0708006:967 :

1.	—
----	---

1. Сведения о характерных точках контура объекта недвижимости с кадастровым номером 23:42:0708006:970 :

Система координат		МСК-23, зона 1					Зона № 1	
Обозначение характерных точек границ	Содержатся в Едином государственном реестре недвижимости			Определены в ходе выполнения комплексных кадастровых работ			Метод определения координат	Формулы, примененные для расчета средней квадратической погрешности определения координат характерных точек (Mt), м, с подставленными в такие формулы значениями и итоговые (вычисленные) значения Mt, м
	координаты, м		Радиус, м	координаты, м		Радиус, м		
	X	Y	R	X	Y	R		
1	2	3	4	5	6	7	8	9
н166О	—	—	—	658 763,33	1 324 466,97	—	Метод спутниковых геодезических измерений (определений)	$\sqrt{(0,07^2 + 0,07^2)} = 0,10$
н167О	—	—	—	658 758,13	1 324 467,04	—		
н168О	—	—	—	658 758,07	1 324 462,54	—		
н169О	—	—	—	658 763,27	1 324 462,47	—		
н166О	—	—	—	658 763,33	1 324 466,97	—		

2. Сведения о характеристиках объекта недвижимости с кадастровым номером 23:42:0708006:970 :

№ п/п	Наименование характеристики	Значение характеристики
1	2	3
1.	Вид объекта недвижимости	Здание
2.	Ранее присвоенный государственный учетный номер (инвентарный) здания, сооружения, объекта незавершенного строительства	—
3.	Кадастровый номер земельного участка (земельных участков), в границах которого (которых) расположены здание, сооружение, объект незавершенного строительства	23:42:0708006:411
4.	Уникальный учетный номер кадастрового квартала, в границах которого расположены здание, сооружение, объект незавершенного строительства	23:42:0708006

1	2		3					
5.	Адрес здания, сооружения, объекта незавершенного строительства		—					
5.1.	Сведения о местоположении здания, сооружения, объекта незавершенного строительства (при отсутствии адреса) в структурированном в соответствии с федеральной информационной адресной системой виде		Российская Федерация, Краснодарский край, Ейский р-н, Ейск г					
5.2.	Дополнительные сведения о местоположении		с/т Восход, дом 165					
6.	Иные сведения		—					
3. Пояснения к сведениям об объекте недвижимости с кадастровым номером 23:42:0708006:970 :								
1.	—							
1. Сведения о характерных точках контура объекта недвижимости с кадастровым номером 23:42:0708006:971 :								
Система координат			МСК-23, зона 1			Зона №	1	
Обозначение характерных точек границ	Содержатся в Едином государственном реестре недвижимости		Определены в ходе выполнения комплексных кадастровых работ				Метод определения координат	Формулы, примененные для расчета средней квадратической погрешности определения координат характерных точек (Mt), м, с подставленными в такие формулы значениями и итоговые (вычисленные) значения Mt, м
	координаты, м		Радиус, м	координаты, м		Радиус, м		
	X	Y	R	X	Y	R		
1	2	3	4	5	6	7	8	9
н222О	—	—	—	658 690,53	1 324 873,18	—	Метод спутниковых геодезических измерений (определений)	$\sqrt{(0,07^2 + 0,07^2)} = 0,10$
н223О	—	—	—	658 686,10	1 324 873,21	—		
н224О	—	—	—	658 686,05	1 324 865,89	—		
н225О	—	—	—	658 690,48	1 324 865,86	—		
н222О	—	—	—	658 690,53	1 324 873,18	—		
2. Сведения о характеристиках объекта недвижимости с кадастровым номером 23:42:0708006:971 :								
№ п/п	Наименование характеристики			Значение характеристики				
1	2			3				
1.	Вид объекта недвижимости			Здание				

1	2				3			
2.	Ранее присвоенный государственный учетный номер (инвентарный) здания, сооружения, объекта незавершенного строительства				—			
3.	Кадастровый номер земельного участка (земельных участков), в границах которого (которых) расположены здание, сооружение, объект незавершенного строительства				23:42:0708006:418			
4.	Уникальный учетный номер кадастрового квартала, в границах которого расположены здание, сооружение, объект незавершенного строительства				23:42:0708006			
5.	Адрес здания, сооружения, объекта незавершенного строительства				—			
5.1.	Сведения о местоположении здания, сооружения, объекта незавершенного строительства (при отсутствии адреса) в структурированном в соответствии с федеральной информационной адресной системой виде				Российская Федерация, Краснодарский край, Ейский р-н, Ейск г			
5.2.	Дополнительные сведения о местоположении				с/т Восход, дом 174			
6.	Иные сведения				—			
3. Пояснения к сведениям об объекте недвижимости с кадастровым номером					23:42:0708006:971			
1.	—							
1. Сведения о характерных точках контура объекта недвижимости с кадастровым номером					23:42:0708006:972			
Система координат					МСК-23, зона 1		Зона № 1	
Обозначение характерных точек границ	Содержатся в Едином государственном реестре недвижимости			Определены в ходе выполнения комплексных кадастровых работ			Метод определения координат	Формулы, примененные для расчета средней квадратической погрешности определения координат характерных точек (Mt), м, с подставленными в такие формулы значениями и итоговые (вычисленные) значения Mt, м
	координаты, м		Радиус, м	координаты, м		Радиус, м		
	X	Y	R	X	Y	R		
1	2	3	4	5	6	7	8	9
н3730	—	—	—	658 578,63	1 324 595,13	—	Метод спутниковых геодезических измерений (определений)	$\sqrt{(0,07^2 + 0,07^2)} = 0,10$
н3740	—	—	—	658 572,93	1 324 595,20	—		
н3750	—	—	—	658 572,89	1 324 592,48	—		

1	2	3	4	5	6	7	8	9
н376О	—	—	—	658 575,33	1 324 592,45	—	Метод спутниковых геодезических измерений (определений)	$\sqrt{(0,07^2 + 0,07^2)} = 0,10$
н377О	—	—	—	658 575,30	1 324 589,89	—		
н378О	—	—	—	658 578,56	1 324 589,85	—		
н373О	—	—	—	658 578,63	1 324 595,13	—		

2. Сведения о характеристиках объекта недвижимости с кадастровым номером 23:42:0708006:972 :

№ п/п	Наименование характеристики	Значение характеристики
1	2	3
1.	Вид объекта недвижимости	Здание
2.	Ранее присвоенный государственный учетный номер (инвентарный) здания, сооружения, объекта незавершенного строительства	—
3.	Кадастровый номер земельного участка (земельных участков), в границах которого (которых) расположены здание, сооружение, объект незавершенного строительства	23:42:0708006:488
4.	Уникальный учетный номер кадастрового квартала, в границах которого расположены здание, сооружение, объект незавершенного строительства	23:42:0708006
5.	Адрес здания, сооружения, объекта незавершенного строительства	—
5.1.	Сведения о местоположении здания, сооружения, объекта незавершенного строительства (при отсутствии адреса) в структурированном в соответствии с федеральной информационной адресной системой виде	Российская Федерация, Краснодарский край, Ейский р-н, Ейск г
5.2.	Дополнительные сведения о местоположении	с/т Восход, дом 298
6.	Иные сведения	—

3. Пояснения к сведениям об объекте недвижимости с кадастровым номером 23:42:0708006:972 :

1.	—
----	---

1. Сведения о характерных точках контура объекта недвижимости с кадастровым номером 23:42:0708006:973 :

Система координат			МСК-23, зона 1			Зона № 1		
Обозначение характерных точек границ	Содержатся в Едином государственном реестре недвижимости			Определены в ходе выполнения комплексных кадастровых работ			Метод определения координат	Формулы, примененные для расчета средней квадратической погрешности определения координат характерных точек (Mt), м, с подставленными в такие формулы значениями и итоговые (вычисленные) значения Mt, м
	координаты, м		Радиус, м	координаты, м		Радиус, м		
	X	Y	R	X	Y	R		
1	2	3	4	5	6	7	8	9
н1000	—	—	—	658 818,03	1 324 652,24	—	Метод спутниковых геодезических измерений (определений)	$\sqrt{(0,07^2 + 0,07^2)} = 0,10$
н1010	—	—	—	658 815,63	1 324 652,34	—		
н1020	—	—	—	658 815,71	1 324 654,26	—		
н1030	—	—	—	658 810,91	1 324 654,46	—		
н1040	—	—	—	658 810,66	1 324 648,37	—		
н1050	—	—	—	658 815,45	1 324 648,16	—		
н1060	—	—	—	658 815,46	1 324 648,34	—		
н1070	—	—	—	658 817,86	1 324 648,24	—		
н1000	—	—	—	658 818,03	1 324 652,24	—		

2. Сведения о характеристиках объекта недвижимости с кадастровым номером 23:42:0708006:973 :

№ п/п	Наименование характеристики	Значение характеристики
1	2	3
1.	Вид объекта недвижимости	Здание
2.	Ранее присвоенный государственный учетный номер (инвентарный) здания, сооружения, объекта незавершенного строительства	—

1	2	3
3.	Кадастровый номер земельного участка (земельных участков), в границах которого (которых) расположены здание, сооружение, объект незавершенного строительства	23:42:0708006:73
4.	Уникальный учетный номер кадастрового квартала, в границах которого расположены здание, сооружение, объект незавершенного строительства	23:42:0708006
5.	Адрес здания, сооружения, объекта незавершенного строительства	—
5.1.	Сведения о местоположении здания, сооружения, объекта незавершенного строительства (при отсутствии адреса) в структурированном в соответствии с федеральной информационной адресной системой виде	Российская Федерация, Краснодарский край, Ейский р-н, Ейск г
5.2.	Дополнительные сведения о местоположении	с/т Восход, дом 99
6.	Иные сведения	—

3. Пояснения к сведениям об объекте недвижимости с кадастровым номером 23:42:0708006:973 :

1.	—
----	---

1. Сведения о характерных точках контура объекта недвижимости с кадастровым номером 23:42:0708006:974 :

Система координат МСК-23, зона 1 Зона № 1

Обозначение характерных точек границ	Содержатся в Едином государственном реестре недвижимости			Определены в ходе выполнения комплексных кадастровых работ			Метод определения координат	Формулы, примененные для расчета средней квадратической погрешности определения координат характерных точек (Mt), м, с подставленными в такие формулы значениями и итоговые (вычисленные) значения Mt, м
	координаты, м		Радиус, м	координаты, м		Радиус, м		
	X	Y	R	X	Y	R		
1	2	3	4	5	6	7	8	9
н62О	—	—	—	658 847,72	1 324 504,54	—	Метод спутниковых геодезических измерений (определений)	$\sqrt{(0,07^2 + 0,07^2)} = 0,10$
н63О	—	—	—	658 842,15	1 324 504,62	—		
н64О	—	—	—	658 842,08	1 324 499,92	—		
н65О	—	—	—	658 847,65	1 324 499,84	—		

1	2	3	4	5	6	7	8	9
н62О	—	—	—	658 847,72	1 324 504,54	—	Метод спутниковых геодезических измерений (определений)	$\sqrt{(0,07^2 + 0,07^2)} = 0,10$

2. Сведения о характеристиках объекта недвижимости с кадастровым номером 23:42:0708006:974 :

№ п/п	Наименование характеристики	Значение характеристики
1	2	3
1.	Вид объекта недвижимости	Здание
2.	Ранее присвоенный государственный учетный номер (инвентарный) здания, сооружения, объекта незавершенного строительства	—
3.	Кадастровый номер земельного участка (земельных участков), в границах которого (которых) расположены здание, сооружение, объект незавершенного строительства	23:42:0708006:357
4.	Уникальный учетный номер кадастрового квартала, в границах которого расположены здание, сооружение, объект незавершенного строительства	23:42:0708006
5.	Адрес здания, сооружения, объекта незавершенного строительства	—
5.1.	Сведения о местоположении здания, сооружения, объекта незавершенного строительства (при отсутствии адреса) в структурированном в соответствии с федеральной информационной адресной системой виде	Российская Федерация, Краснодарский край, Ейский р-н, Ейск г
5.2.	Дополнительные сведения о местоположении	с/т Восход, дом 66
6.	Иные сведения	—

3. Пояснения к сведениям об объекте недвижимости с кадастровым номером 23:42:0708006:974 :

1.	—
----	---

1. Сведения о характерных точках контура объекта недвижимости с кадастровым номером 23:42:0708006:975 :

Система координат		МСК-23, зона 1				Зона №		1
Обозначение характерных точек границ	Содержатся в Едином государственном реестре недвижимости			Определены в ходе выполнения комплексных кадастровых работ			Метод определения координат	Формулы, примененные для расчета средней квадратической погрешности определения координат характерных точек (Mt), м, с подставленными в такие формулы значениями и итоговые (вычисленные) значения Mt, м
	координаты, м		Радиус, м	координаты, м		Радиус, м		
	X	Y	R	X	Y	R		

1	2	3	4	5	6	7	8	9
н343О	—	—	—	658 583,34	1 324 875,09	—	Метод спутниковых геодезических измерений (определений)	$\sqrt{(0,07^2 + 0,07^2)} = 0,10$
н344О	—	—	—	658 575,99	1 324 875,19	—		
н345О	—	—	—	658 575,92	1 324 870,09	—		
н346О	—	—	—	658 578,08	1 324 870,06	—		
н347О	—	—	—	658 578,07	1 324 869,30	—		
н348О	—	—	—	658 578,47	1 324 868,54	—		
н349О	—	—	—	658 579,21	1 324 868,09	—		
н350О	—	—	—	658 580,08	1 324 868,08	—		
н351О	—	—	—	658 580,84	1 324 868,51	—		
н352О	—	—	—	658 581,27	1 324 869,26	—		
н353О	—	—	—	658 581,28	1 324 870,02	—		
н354О	—	—	—	658 583,27	1 324 869,99	—		
н343О	—	—	—	658 583,34	1 324 875,09	—		

2. Сведения о характеристиках объекта недвижимости с кадастровым номером 23:42:0708006:975 :

№ п/п	Наименование характеристики	Значение характеристики
1	2	3
1.	Вид объекта недвижимости	Здание
2.	Ранее присвоенный государственный учетный номер (инвентарный) здания, сооружения, объекта незавершенного строительства	—

1	2	3
3.	Кадастровый номер земельного участка (земельных участков), в границах которого (которых) расположены здание, сооружение, объект незавершенного строительства	23:42:0708006:472
4.	Уникальный учетный номер кадастрового квартала, в границах которого расположены здание, сооружение, объект незавершенного строительства	23:42:0708006
5.	Адрес здания, сооружения, объекта незавершенного строительства	—
5.1.	Сведения о местоположении здания, сооружения, объекта незавершенного строительства (при отсутствии адреса) в структурированном в соответствии с федеральной информационной адресной системой виде	Российская Федерация, Краснодарский край, Ейский р-н, Ейск г
5.2.	Дополнительные сведения о местоположении	с/т Восход, дом 270
6.	Иные сведения	—

3. Пояснения к сведениям об объекте недвижимости с кадастровым номером 23:42:0708006:975 :
 1. —

1. Сведения о характерных точках контура объекта недвижимости с кадастровым номером 23:42:0708006:978 :

Система координат МСК-23, зона 1 Зона № 1

Обозначение характерных точек границ	Содержатся в Едином государственном реестре недвижимости			Определены в ходе выполнения комплексных кадастровых работ			Метод определения координат	Формулы, примененные для расчета средней квадратической погрешности определения координат характерных точек (Mt), м, с подставленными в такие формулы значениями и итоговые (вычисленные) значения Mt, м
	координаты, м		Радиус, м	координаты, м		Радиус, м		
	X	Y	R	X	Y	R		
1	2	3	4	5	6	7	8	9
н6110	—	—	—	658 271,76	1 324 511,82	—	Метод спутниковых геодезических измерений (определений)	$\sqrt{(0,07^2 + 0,07^2)} = 0,10$
н6120	—	—	—	658 271,84	1 324 518,13	—		
н6130	—	—	—	658 265,53	1 324 518,21	—		
н6140	—	—	—	658 265,49	1 324 515,16	—		

1	2	3	4	5	6	7	8	9
н615О	—	—	—	658 267,79	1 324 515,13	—	Метод спутниковых геодезических измерений (определений)	$\sqrt{(0,07^2 + 0,07^2)} = 0,10$
н616О	—	—	658 267,75	1 324 511,87	—			
н611О	—	—	—	658 271,76	1 324 511,82	—		

2. Сведения о характеристиках объекта недвижимости с кадастровым номером 23:42:0708006:978 :

№ п/п	Наименование характеристики	Значение характеристики
1	2	3
1.	Вид объекта недвижимости	Здание
2.	Ранее присвоенный государственный учетный номер (инвентарный) здания, сооружения, объекта незавершенного строительства	—
3.	Кадастровый номер земельного участка (земельных участков), в границах которого (которых) расположены здание, сооружение, объект незавершенного строительства	23:42:0708006:644
4.	Уникальный учетный номер кадастрового квартала, в границах которого расположены здание, сооружение, объект незавершенного строительства	23:42:0708006
5.	Адрес здания, сооружения, объекта незавершенного строительства	—
5.1.	Сведения о местоположении здания, сооружения, объекта незавершенного строительства (при отсутствии адреса) в структурированном в соответствии с федеральной информационной адресной системой виде	Российская Федерация, Краснодарский край, Ейский р-н, Ейск г
5.2.	Дополнительные сведения о местоположении	с/т Восход, дом 584
6.	Иные сведения	—

3. Пояснения к сведениям об объекте недвижимости с кадастровым номером 23:42:0708006:978 :

1.	—
----	---

1. Сведения о характерных точках контура объекта недвижимости с кадастровым номером 23:42:0708006:979 :

Система координат		МСК-23, зона 1					Зона № 1	
Обозначение характерных точек границ	Содержатся в Едином государственном реестре недвижимости			Определены в ходе выполнения комплексных кадастровых работ			Метод определения координат	Формулы, примененные для расчета средней квадратической погрешности определения координат характерных точек (Mt), м, с подставленными в такие формулы значениями и итоговые (вычисленные) значения Mt, м
	координаты, м		Радиус, м	координаты, м		Радиус, м		
	X	Y	R	X	Y	R		
1	2	3	4	5	6	7	8	9
н4170	—	—	—	658 527,93	1 324 731,73	—	Метод спутниковых геодезических измерений (определений)	$\sqrt{(0,07^2 + 0,07^2)} = 0,10$
н4180	—	—	—	658 521,33	1 324 731,78	—		
н4190	—	—	—	658 521,28	1 324 725,53	—		
н4200	—	—	—	658 527,88	1 324 725,48	—		
н4170	—	—	—	658 527,93	1 324 731,73	—		

2. Сведения о характеристиках объекта недвижимости с кадастровым номером 23:42:0708006:979 :

№ п/п	Наименование характеристики	Значение характеристики
1	2	3
1.	Вид объекта недвижимости	Здание
2.	Ранее присвоенный государственный учетный номер (инвентарный) здания, сооружения, объекта незавершенного строительства	—
3.	Кадастровый номер земельного участка (земельных участков), в границах которого (которых) расположены здание, сооружение, объект незавершенного строительства	23:42:0708006:149
4.	Уникальный учетный номер кадастрового квартала, в границах которого расположены здание, сооружение, объект незавершенного строительства	23:42:0708006

1	2		3						
5.	Адрес здания, сооружения, объекта незавершенного строительства		—						
5.1.	Сведения о местоположении здания, сооружения, объекта незавершенного строительства (при отсутствии адреса) в структурированном в соответствии с федеральной информационной адресной системой виде		Российская Федерация, Краснодарский край, Ейский р-н, Ейск г						
5.2.	Дополнительные сведения о местоположении		с/т Восход, дом 332						
6.	Иные сведения		—						
3. Пояснения к сведениям об объекте недвижимости с кадастровым номером 23:42:0708006:979 :									
1.	—								
1. Сведения о характерных точках контура объекта недвижимости с кадастровым номером 23:42:0708006:991 :									
Система координат			МСК-23, зона 1			Зона №	1		
Обозначение характерных точек границ	Содержатся в Едином государственном реестре недвижимости		Определены в ходе выполнения комплексных кадастровых работ		Метод определения координат	Формулы, примененные для расчета средней квадратической погрешности определения координат характерных точек (Mt), м, с подставленными в такие формулы значениями и итоговые (вычисленные) значения Mt, м			
	координаты, м		Радиус, м	координаты, м				Радиус, м	
	X	Y	R	X				Y	R
1	2	3	4	5	6	7	8	9	
н659О	—	—	—	658 222,90	1 324 842,27	—	Метод спутниковых геодезических измерений (определений)	$\sqrt{(0,07^2 + 0,07^2)} = 0,10$	
н660О	—	—	—	658 223,01	1 324 849,37	—			
н661О	—	—	—	658 217,01	1 324 849,47	—			
н662О	—	—	—	658 216,90	1 324 842,37	—			
н659О	—	—	—	658 222,90	1 324 842,27	—			
2. Сведения о характеристиках объекта недвижимости с кадастровым номером 23:42:0708006:991 :									
№ п/п	Наименование характеристики			Значение характеристики					
1	2			3					
1.	Вид объекта недвижимости			Здание					

1	2				3			
2.	Ранее присвоенный государственный учетный номер (инвентарный) здания, сооружения, объекта незавершенного строительства				—			
3.	Кадастровый номер земельного участка (земельных участков), в границах которого (которых) расположены здание, сооружение, объект незавершенного строительства				23:42:0708006:259			
4.	Уникальный учетный номер кадастрового квартала, в границах которого расположены здание, сооружение, объект незавершенного строительства				23:42:0708006			
5.	Адрес здания, сооружения, объекта незавершенного строительства				—			
5.1.	Сведения о местоположении здания, сооружения, объекта незавершенного строительства (при отсутствии адреса) в структурированном в соответствии с федеральной информационной адресной системой виде				Российская Федерация, Краснодарский край, Ейский р-н, Ейск г			
5.2.	Дополнительные сведения о местоположении				с/т Восход, дом 596			
6.	Иные сведения				—			
3. Пояснения к сведениям об объекте недвижимости с кадастровым номером <u>23:42:0708006:991</u> :								
1.	—							
1. Сведения о характерных точках контура объекта недвижимости с кадастровым номером <u>23:42:0708006:992</u> :								
Система координат <u>МСК-23, зона 1</u>				Зона № <u>1</u>				
Обозначение характерных точек границ	Содержатся в Едином государственном реестре недвижимости			Определены в ходе выполнения комплексных кадастровых работ			Метод определения координат	Формулы, примененные для расчета средней квадратической погрешности определения координат характерных точек (Mt), м, с подставленными в такие формулы значениями и итоговые (вычисленные) значения Mt, м
	координаты, м		Радиус, м	координаты, м		Радиус, м		
	X	Y	R	X	Y	R		
1	2	3	4	5	6	7	8	9
н663О	—	—	—	658 222,79	1 324 746,73	—	Метод спутниковых геодезических измерений (определений)	$\sqrt{(0,07^2 + 0,07^2)} = 0,10$
н664О	—	—	—	658 222,90	1 324 752,72	—		
н665О	—	—	—	658 216,54	1 324 752,84	—		

1	2	3	4	5	6	7	8	9
н666О	—	—	—	658 216,43	1 324 746,84	—	Метод спутниковых геодезических измерений (определений)	$\sqrt{(0,07^2 + 0,07^2)} = 0,10$
н663О	—	—	—	658 222,79	1 324 746,73	—		

2. Сведения о характеристиках объекта недвижимости с кадастровым номером 23:42:0708006:992 :

№ п/п	Наименование характеристики	Значение характеристики
1	2	3
1.	Вид объекта недвижимости	Сооружение
2.	Ранее присвоенный государственный учетный номер (инвентарный) здания, сооружения, объекта незавершенного строительства	—
3.	Кадастровый номер земельного участка (земельных участков), в границах которого (которых) расположены здание, сооружение, объект незавершенного строительства	23:42:0708006:656
4.	Уникальный учетный номер кадастрового квартала, в границах которого расположены здание, сооружение, объект незавершенного строительства	23:42:0708006
5.	Адрес здания, сооружения, объекта незавершенного строительства	—
5.1.	Сведения о местоположении здания, сооружения, объекта незавершенного строительства (при отсутствии адреса) в структурированном в соответствии с федеральной информационной адресной системой виде	Российская Федерация, Краснодарский край, Ейский р-н, Ейск г
5.2.	Дополнительные сведения о местоположении	с/т Восход, дом 606
6.	Иные сведения	—

3. Пояснения к сведениям об объекте недвижимости с кадастровым номером 23:42:0708006:992 :

1.	—
----	---

1. Сведения о характерных точках контура объекта недвижимости с кадастровым номером 23:42:0708006:993 :

Система координат		МСК-23, зона 1					Зона № 1	
Обозначение характерных точек границ	Содержатся в Едином государственном реестре недвижимости			Определены в ходе выполнения комплексных кадастровых работ			Метод определения координат	Формулы, примененные для расчета средней квадратической погрешности определения координат характерных точек (Mt), м, с подставленными в такие формулы значениями и итоговые (вычисленные) значения Mt, м
	координаты, м		Радиус, м	координаты, м		Радиус, м		
	X	Y	R	X	Y	R		
1	2	3	4	5	6	7	8	9
н1120	—	—	—	658 797,33	1 324 792,58	—	Метод спутниковых геодезических измерений (определений)	$\sqrt{(0,07^2 + 0,07^2)} = 0,10$
н1130	—	—	—	658 792,33	1 324 792,63	—	Иное описание	
н1140	—	—	—	658 792,28	1 324 788,23	—	Метод спутниковых геодезических измерений (определений)	
н1150	—	—	—	658 797,28	1 324 788,18	—		
н1120	—	—	—	658 797,33	1 324 792,58	—		

2. Сведения о характеристиках объекта недвижимости с кадастровым номером 23:42:0708006:993 :

№ п/п	Наименование характеристики	Значение характеристики
1	2	3
1.	Вид объекта недвижимости	Здание
2.	Ранее присвоенный государственный учетный номер (инвентарный) здания, сооружения, объекта незавершенного строительства	—
3.	Кадастровый номер земельного участка (земельных участков), в границах которого (которых) расположены здание, сооружение, объект незавершенного строительства	23:42:0708006:67
4.	Уникальный учетный номер кадастрового квартала, в границах которого расположены здание, сооружение, объект незавершенного строительства	23:42:0708006

1	2	3
5.	Адрес здания, сооружения, объекта незавершенного строительства	—
5.1.	Сведения о местоположении здания, сооружения, объекта незавершенного строительства (при отсутствии адреса) в структурированном в соответствии с федеральной информационной адресной системой виде	Российская Федерация, Краснодарский край, Ейский р-н, Ейск г
5.2.	Дополнительные сведения о местоположении	с/т Восход, дом 86
6.	Иные сведения	—

3. Пояснения к сведениям об объекте недвижимости с кадастровым номером 23:42:0708006:993 :

1.	—
----	---

1. Сведения о характерных точках контура объекта недвижимости с кадастровым номером 23:42:0708006:994 :

Система координат МСК-23, зона 1 Зона № 1

Обозначение характерных точек границ	Содержатся в Едином государственном реестре недвижимости			Определены в ходе выполнения комплексных кадастровых работ			Метод определения координат	Формулы, примененные для расчета средней квадратической погрешности определения координат характерных точек (Mt), м, с подставленными в такие формулы значениями и итоговые (вычисленные) значения Mt, м
	координаты, м		Радиус, м	координаты, м		Радиус, м		
	X	Y	R	X	Y	R		
1	2	3	4	5	6	7	8	9
н524О	—	—	—	658 323,55	1 324 482,79	—	Метод спутниковых геодезических измерений (определений)	$\sqrt{(0,07^2 + 0,07^2)} = 0,10$
н525О	—	—	—	658 323,62	1 324 491,79	—		
н526О	—	—	—	658 317,62	1 324 491,84	—		
н527О	—	—	—	658 317,55	1 324 482,84	—		
н524О	—	—	—	658 323,55	1 324 482,79	—		

2. Сведения о характеристиках объекта недвижимости с кадастровым номером 23:42:0708006:994 :

№ п/п	Наименование характеристики	Значение характеристики
1	2	3
1.	Вид объекта недвижимости	Здание

1	2				3			
2.	Ранее присвоенный государственный учетный номер (инвентарный) здания, сооружения, объекта незавершенного строительства				—			
3.	Кадастровый номер земельного участка (земельных участков), в границах которого (которых) расположены здание, сооружение, объект незавершенного строительства				23:42:0708006:237			
4.	Уникальный учетный номер кадастрового квартала, в границах которого расположены здание, сооружение, объект незавершенного строительства				23:42:0708006			
5.	Адрес здания, сооружения, объекта незавершенного строительства				—			
5.1.	Сведения о местоположении здания, сооружения, объекта незавершенного строительства (при отсутствии адреса) в структурированном в соответствии с федеральной информационной адресной системой виде				Российская Федерация, Краснодарский край, Ейский р-н, Ейск г			
5.2.	Дополнительные сведения о местоположении				с/т Восход, дом 540			
6.	Иные сведения				—			
3. Пояснения к сведениям об объекте недвижимости с кадастровым номером					23:42:0708006:994			
1.	—							
1. Сведения о характерных точках контура объекта недвижимости с кадастровым номером					23:42:0708006:995			
Система координат					МСК-23, зона 1		Зона № 1	
Обозначение характерных точек границ	Содержатся в Едином государственном реестре недвижимости			Определены в ходе выполнения комплексных кадастровых работ			Метод определения координат	Формулы, примененные для расчета средней квадратической погрешности определения координат характерных точек (Mt), м, с подставленными в такие формулы значениями и итоговые (вычисленные) значения Mt, м
	координаты, м		Радиус, м	координаты, м		Радиус, м		
	X	Y	R	X	Y	R		
1	2	3	4	5	6	7	8	9
n18O	—	—	—	658 904,59	1 324 743,80	—	Метод спутниковых геодезических измерений (определений)	$\sqrt{(0,07^2 + 0,07^2)} = 0,10$
n19O	—	—	—	658 898,39	1 324 743,91	—		
n20O	—	—	—	658 898,29	1 324 738,01	—		

1	2	3	4	5	6	7	8	9
н21О	—	—	—	658 900,29	1 324 737,98	—	Метод спутниковых геодезических измерений (определений)	$\sqrt{(0,07^2 + 0,07^2)} = 0,10$
н22О	—	—	—	658 900,27	1 324 736,97	—		
н23О	—	—	—	658 904,47	1 324 736,90	—		
н18О	—	—	—	658 904,59	1 324 743,80	—		

2. Сведения о характеристиках объекта недвижимости с кадастровым номером 23:42:0708006:995 :

№ п/п	Наименование характеристики	Значение характеристики
1	2	3
1.	Вид объекта недвижимости	Здание
2.	Ранее присвоенный государственный учетный номер (инвентарный) здания, сооружения, объекта незавершенного строительства	—
3.	Кадастровый номер земельного участка (земельных участков), в границах которого (которых) расположены здание, сооружение, объект незавершенного строительства	23:42:0708006:319
4.	Уникальный учетный номер кадастрового квартала, в границах которого расположены здание, сооружение, объект незавершенного строительства	23:42:0708006
5.	Адрес здания, сооружения, объекта незавершенного строительства	—
5.1.	Сведения о местоположении здания, сооружения, объекта незавершенного строительства (при отсутствии адреса) в структурированном в соответствии с федеральной информационной адресной системой виде	Российская Федерация, Краснодарский край, Ейский р-н, Ейск г
5.2.	Дополнительные сведения о местоположении	с/т Восход, дом 9
6.	Иные сведения	—

3. Пояснения к сведениям об объекте недвижимости с кадастровым номером 23:42:0708006:995 :

1.	—
----	---

1. Сведения о характерных точках контура объекта недвижимости с кадастровым номером 23:42:0708006:997 :

Система координат		МСК-23, зона 1					Зона № 1	
Обозначение характерных точек границ	Содержатся в Едином государственном реестре недвижимости			Определены в ходе выполнения комплексных кадастровых работ			Метод определения координат	Формулы, примененные для расчета средней квадратической погрешности определения координат характерных точек (Mt), м, с подставленными в такие формулы значениями и итоговые (вычисленные) значения Mt, м
	координаты, м		Радиус, м	координаты, м		Радиус, м		
	X	Y	R	X	Y	R		
1	2	3	4	5	6	7	8	9
н8080	—	—	—	658 505,49	1 324 669,29	—	Метод спутниковых геодезических измерений (определений)	$\sqrt{(0,07^2 + 0,07^2)} = 0,10$
н8090	—	—	—	658 499,49	1 324 669,45	—		
н8100	—	—	—	658 499,38	1 324 665,45	—		
н8110	—	—	—	658 505,38	1 324 665,29	—		
н8080	—	—	—	658 505,49	1 324 669,29	—		

2. Сведения о характеристиках объекта недвижимости с кадастровым номером 23:42:0708006:997 :

№ п/п	Наименование характеристики	Значение характеристики
1	2	3
1.	Вид объекта недвижимости	Здание
2.	Ранее присвоенный государственный учетный номер (инвентарный) здания, сооружения, объекта незавершенного строительства	—
3.	Кадастровый номер земельного участка (земельных участков), в границах которого (которых) расположены здание, сооружение, объект незавершенного строительства	23:42:0708006:530
4.	Уникальный учетный номер кадастрового квартала, в границах которого расположены здание, сооружение, объект незавершенного строительства	23:42:0708006

1	2	3
5.	Адрес здания, сооружения, объекта незавершенного строительства	—
5.1.	Сведения о местоположении здания, сооружения, объекта незавершенного строительства (при отсутствии адреса) в структурированном в соответствии с федеральной информационной адресной системой виде	Российская Федерация, Краснодарский край, Ейский р-н, Ейск г
5.2.	Дополнительные сведения о местоположении	с/т Восход, дом 384
6.	Иные сведения	—

3. Пояснения к сведениям об объекте недвижимости с кадастровым номером 23:42:0708006:997 :

1.	—
----	---

1. Сведения о характерных точках контура объекта недвижимости с кадастровым номером 23:42:0708006:998 :

Система координат			МСК-23, зона 1				Зона № 1	
Обозначение характерных точек границ	Содержатся в Едином государственном реестре недвижимости			Определены в ходе выполнения комплексных кадастровых работ			Метод определения координат	Формулы, примененные для расчета средней квадратической погрешности определения координат характерных точек (Mt), м, с подставленными в такие формулы значениями и итоговые (вычисленные) значения Mt, м
	координаты, м		Радиус, м	координаты, м		Радиус, м		
	X	Y	R	X	Y	R		
1	2	3	4	5	6	7	8	9
н8120	—	—	—	658 813,42	1 324 532,30	—	Метод спутниковых геодезических измерений (определений)	$\sqrt{(0,07^2 + 0,07^2)} = 0,10$
н8130	—	—	—	658 806,92	1 324 532,35	—		
н8140	—	—	—	658 806,90	1 324 529,45	—		
н8150	—	—	—	658 809,40	1 324 529,43	—		
н8160	—	—	—	658 809,37	1 324 525,23	—		
н8170	—	—	—	658 813,37	1 324 525,20	—		
н8120	—	—	—	658 813,42	1 324 532,30	—		

2. Сведения о характеристиках объекта недвижимости с кадастровым номером 23:42:0708006:998 :

№ п/п	Наименование характеристики	Значение характеристики
1	2	3
1.	Вид объекта недвижимости	Здание
2.	Ранее присвоенный государственный учетный номер (инвентарный) здания, сооружения, объекта незавершенного строительства	—
3.	Кадастровый номер земельного участка (земельных участков), в границах которого (которых) расположены здание, сооружение, объект незавершенного строительства	23:42:0708006:376
4.	Уникальный учетный номер кадастрового квартала, в границах которого расположены здание, сооружение, объект незавершенного строительства	23:42:0708006
5.	Адрес здания, сооружения, объекта незавершенного строительства	—
5.1.	Сведения о местоположении здания, сооружения, объекта незавершенного строительства (при отсутствии адреса) в структурированном в соответствии с федеральной информационной адресной системой виде	Российская Федерация, Краснодарский край, Ейский р-н, Ейск г
5.2.	Дополнительные сведения о местоположении	с/т Восход, дом 111
6.	Иные сведения	—

3. Пояснения к сведениям об объекте недвижимости с кадастровым номером 23:42:0708006:998 :

1.	—
----	---

1. Сведения о характерных точках контура объекта недвижимости с кадастровым номером 23:42:0708006:1000 :

Система координат		МСК-23, зона 1					Зона № 1	
Обозначение характерных точек границ	Содержатся в Едином государственном реестре недвижимости			Определены в ходе выполнения комплексных кадастровых работ			Метод определения координат	Формулы, примененные для расчета средней квадратической погрешности определения координат характерных точек (Mt), м, с подставленными в такие формулы значениями и итоговые (вычисленные) значения Mt, м
	координаты, м		Радиус, м	координаты, м		Радиус, м		
	X	Y	R	X	Y	R		
1	2	3	4	5	6	7	8	9
н822О	—	—	—	658 324,73	1 324 468,25	—	Метод спутниковых геодезических измерений (определений)	$\sqrt{(0,07^2 + 0,07^2)} = 0,10$

1	2	3	4	5	6	7	8	9
н823О	—	—	—	658 324,82	1 324 472,05	—	Метод спутниковых геодезических измерений (определений)	$\sqrt{(0,07^2 + 0,07^2)} = 0,10$
н824О	—	—	658 320,82	1 324 472,15	—			
н825О	—	—	—	658 320,73	1 324 468,35	—		
н822О	—	—	—	658 324,73	1 324 468,25	—		

2. Сведения о характеристиках объекта недвижимости с кадастровым номером 23:42:0708006:1000 :

№ п/п	Наименование характеристики	Значение характеристики
1	2	3
1.	Вид объекта недвижимости	Здание
2.	Ранее присвоенный государственный учетный номер (инвентарный) здания, сооружения, объекта незавершенного строительства	—
3.	Кадастровый номер земельного участка (земельных участков), в границах которого (которых) расположены здание, сооружение, объект незавершенного строительства	23:42:0708006:238
4.	Уникальный учетный номер кадастрового квартала, в границах которого расположены здание, сооружение, объект незавершенного строительства	23:42:0708006
5.	Адрес здания, сооружения, объекта незавершенного строительства	—
5.1.	Сведения о местоположении здания, сооружения, объекта незавершенного строительства (при отсутствии адреса) в структурированном в соответствии с федеральной информационной адресной системой виде	Российская Федерация, Краснодарский край, Ейский р-н, Ейск г
5.2.	Дополнительные сведения о местоположении	с/т Восход, дом 542
6.	Иные сведения	—

3. Пояснения к сведениям об объекте недвижимости с кадастровым номером 23:42:0708006:1000 :

1.	—
----	---

1. Сведения о характерных точках контура объекта недвижимости с кадастровым номером 23:42:0708006:1002 :

Система координат		МСК-23, зона 1					Зона № 1	
Обозначение характерных точек границ	Содержатся в Едином государственном реестре недвижимости			Определены в ходе выполнения комплексных кадастровых работ			Метод определения координат	Формулы, примененные для расчета средней квадратической погрешности определения координат характерных точек (Mt), м, с подставленными в такие формулы значениями и итоговые (вычисленные) значения Mt, м
	координаты, м		Радиус, м	координаты, м		Радиус, м		
	X	Y	R	X	Y	R		
1	2	3	4	5	6	7	8	9
н96О	—	—	—	658 813,74	1 324 672,90	—	Метод спутниковых геодезических измерений (определений)	$\sqrt{(0,07^2 + 0,07^2)} = 0,10$
н97О	—	—	—	658 806,38	1 324 672,88	—		
н98О	—	—	—	658 806,40	1 324 666,58	—		
н99О	—	—	—	658 813,76	1 324 666,60	—		
н96О	—	—	—	658 813,74	1 324 672,90	—		

2. Сведения о характеристиках объекта недвижимости с кадастровым номером 23:42:0708006:1002 :

№ п/п	Наименование характеристики	Значение характеристики
1	2	3
1.	Вид объекта недвижимости	Здание
2.	Ранее присвоенный государственный учетный номер (инвентарный) здания, сооружения, объекта незавершенного строительства	—
3.	Кадастровый номер земельного участка (земельных участков), в границах которого (которых) расположены здание, сооружение, объект незавершенного строительства	23:42:0708006:368
4.	Уникальный учетный номер кадастрового квартала, в границах которого расположены здание, сооружение, объект незавершенного строительства	23:42:0708006

1	2				3			
5.	Адрес здания, сооружения, объекта незавершенного строительства				—			
5.1.	Сведения о местоположении здания, сооружения, объекта незавершенного строительства (при отсутствии адреса) в структурированном в соответствии с федеральной информационной адресной системой виде				Российская Федерация, Краснодарский край, Ейский р-н, Ейск г			
5.2.	Дополнительные сведения о местоположении				с/т Восход, дом 97			
6.	Иные сведения				—			
3. Пояснения к сведениям об объекте недвижимости с кадастровым номером 23:42:0708006:1002 :								
1.	—							
1. Сведения о характерных точках контура объекта недвижимости с кадастровым номером 23:42:0708006:1005 :								
Система координат				МСК-23, зона 1			Зона №	1
Обозначение характерных точек границ	Содержатся в Едином государственном реестре недвижимости			Определены в ходе выполнения комплексных кадастровых работ			Метод определения координат	Формулы, примененные для расчета средней квадратической погрешности определения координат характерных точек (Mt), м, с подставленными в такие формулы значениями и итоговые (вычисленные) значения Mt, м
	координаты, м		Радиус, м	координаты, м		Радиус, м		
	X	Y	R	X	Y	R		
1	2	3	4	5	6	7	8	9
н818О	—	—	—	658 795,89	1 324 831,45	—	Метод спутниковых геодезических измерений (определений)	$\sqrt{(0,07^2 + 0,07^2)} = 0,10$
н819О	—	—	—	658 783,29	1 324 831,59	—		
н820О	—	—	—	658 783,21	1 324 824,42	—		
н821О	—	—	—	658 795,81	1 324 824,28	—		
н818О	—	—	—	658 795,89	1 324 831,45	—		
2. Сведения о характеристиках объекта недвижимости с кадастровым номером 23:42:0708006:1005 :								
№ п/п	Наименование характеристики				Значение характеристики			
1	2				3			
1.	Вид объекта недвижимости				Здание			

1	2				3			
2.	Ранее присвоенный государственный учетный номер (инвентарный) здания, сооружения, объекта незавершенного строительства				—			
3.	Кадастровый номер земельного участка (земельных участков), в границах которого (которых) расположены здание, сооружение, объект незавершенного строительства				23:42:0708006:64			
4.	Уникальный учетный номер кадастрового квартала, в границах которого расположены здание, сооружение, объект незавершенного строительства				23:42:0708006			
5.	Адрес здания, сооружения, объекта незавершенного строительства				—			
5.1.	Сведения о местоположении здания, сооружения, объекта незавершенного строительства (при отсутствии адреса) в структурированном в соответствии с федеральной информационной адресной системой виде				Российская Федерация, Краснодарский край, Ейский р-н, Ейск г			
5.2.	Дополнительные сведения о местоположении				с/т Восход, дом 82			
6.	Иные сведения				—			
3. Пояснения к сведениям об объекте недвижимости с кадастровым номером <u>23:42:0708006:1005</u> :								
1.	—							
1. Сведения о характерных точках контура объекта недвижимости с кадастровым номером <u>23:42:0708006:1006</u> :								
Система координат <u>МСК-23, зона 1</u>				Зона № <u>1</u>				
Обозначение характерных точек границ	Содержатся в Едином государственном реестре недвижимости			Определены в ходе выполнения комплексных кадастровых работ			Метод определения координат	Формулы, примененные для расчета средней квадратической погрешности определения координат характерных точек (Mt), м, с подставленными в такие формулы значениями и итоговые (вычисленные) значения Mt, м
	координаты, м		Радиус, м	координаты, м		Радиус, м		
	X	Y	R	X	Y	R		
1	2	3	4	5	6	7	8	9
н826О	—	—	—	658 876,63	1 324 864,62	—	Метод спутниковых геодезических измерений (определений)	$\sqrt{(0,07^2 + 0,07^2)} = 0,10$
н827О	—	—	—	658 866,13	1 324 864,55	—		
н828О	—	—	—	658 866,18	1 324 858,55	—		

1	2	3	4	5	6	7	8	9
н829О	—	—	—	658 876,68	1 324 858,62	—	Метод спутниковых геодезических измерений (определений)	$\sqrt{(0,07^2 + 0,07^2)} = 0,10$
н826О	—	—	—	658 876,63	1 324 864,62	—		

2. Сведения о характеристиках объекта недвижимости с кадастровым номером 23:42:0708006:1006 :

№ п/п	Наименование характеристики	Значение характеристики
1	2	3
1.	Вид объекта недвижимости	Здание
2.	Ранее присвоенный государственный учетный номер (инвентарный) здания, сооружения, объекта незавершенного строительства	—
3.	Кадастровый номер земельного участка (земельных участков), в границах которого (которых) расположены здание, сооружение, объект незавершенного строительства	23:42:0708006:47
4.	Уникальный учетный номер кадастрового квартала, в границах которого расположены здание, сооружение, объект незавершенного строительства	23:42:0708006
5.	Адрес здания, сооружения, объекта незавершенного строительства	—
5.1.	Сведения о местоположении здания, сооружения, объекта незавершенного строительства (при отсутствии адреса) в структурированном в соответствии с федеральной информационной адресной системой виде	Российская Федерация, Краснодарский край, Ейский р-н, Ейск г
5.2.	Дополнительные сведения о местоположении	с/т Восход, дом 29
6.	Иные сведения	—

3. Пояснения к сведениям об объекте недвижимости с кадастровым номером 23:42:0708006:1006 :

1.	—
----	---

1. Сведения о характерных точках контура объекта недвижимости с кадастровым номером 23:42:0708006:1007 :

Система координат		МСК-23, зона 1					Зона № 1	
Обозначение характерных точек границ	Содержатся в Едином государственном реестре недвижимости			Определены в ходе выполнения комплексных кадастровых работ			Метод определения координат	Формулы, примененные для расчета средней квадратической погрешности определения координат характерных точек (Mt), м, с подставленными в такие формулы значениями и итоговые (вычисленные) значения Mt, м
	координаты, м		Радиус, м	координаты, м		Радиус, м		
	X	Y	R	X	Y	R		
1	2	3	4	5	6	7	8	9
н92О	—	—	—	658 822,84	1 324 689,32	—	Метод спутниковых геодезических измерений (определений)	$\sqrt{(0,07^2 + 0,07^2)} = 0,10$
н93О	—	—	—	658 815,92	1 324 689,64	—		
н94О	—	—	—	658 815,52	1 324 680,76	—		
н95О	—	—	—	658 822,42	1 324 680,44	—		
н92О	—	—	—	658 822,84	1 324 689,32	—		

2. Сведения о характеристиках объекта недвижимости с кадастровым номером 23:42:0708006:1007 :

№ п/п	Наименование характеристики	Значение характеристики
1	2	3
1.	Вид объекта недвижимости	Здание
2.	Ранее присвоенный государственный учетный номер (инвентарный) здания, сооружения, объекта незавершенного строительства	—
3.	Кадастровый номер земельного участка (земельных участков), в границах которого (которых) расположены здание, сооружение, объект незавершенного строительства	23:42:0708006:6
4.	Уникальный учетный номер кадастрового квартала, в границах которого расположены здание, сооружение, объект незавершенного строительства	23:42:0708006

1	2				3			
5.	Адрес здания, сооружения, объекта незавершенного строительства				—			
5.1.	Сведения о местоположении здания, сооружения, объекта незавершенного строительства (при отсутствии адреса) в структурированном в соответствии с федеральной информационной адресной системой виде				Российская Федерация, Краснодарский край, Ейский р-н, Ейск г			
5.2.	Дополнительные сведения о местоположении				с/т Восход, дом 95			
6.	Иные сведения				—			
3. Пояснения к сведениям об объекте недвижимости с кадастровым номером 23:42:0708006:1007 :								
1.	—							
1. Сведения о характерных точках контура объекта недвижимости с кадастровым номером 23:42:0708006:1014 :								
Система координат			МСК-23, зона 1				Зона № 1	
Обозначение характерных точек границ	Содержатся в Едином государственном реестре недвижимости			Определены в ходе выполнения комплексных кадастровых работ			Метод определения координат	Формулы, примененные для расчета средней квадратической погрешности определения координат характерных точек (Mt), м, с подставленными в такие формулы значениями и итоговые (вычисленные) значения Mt, м
	координаты, м		Радиус, м	координаты, м		Радиус, м		
	X	Y	R	X	Y	R		
1	2	3	4	5	6	7	8	9
н6450	—	—	—	658 252,66	1 324 564,83	—	Метод спутниковых геодезических измерений (определений)	$\sqrt{(0,07^2 + 0,07^2)} = 0,10$
н6460	—	—	—	658 252,74	1 324 571,44	—		
н6470	—	—	—	658 247,02	1 324 571,51	—	Иное описание	
н6480	—	—	—	658 246,93	1 324 564,90	—	Метод спутниковых геодезических измерений (определений)	
н6450	—	—	—	658 252,66	1 324 564,83	—		
2. Сведения о характеристиках объекта недвижимости с кадастровым номером 23:42:0708006:1014 :								
№ п/п	Наименование характеристики				Значение характеристики			
1	2				3			
1.	Вид объекта недвижимости				Здание			

1	2				3			
2.	Ранее присвоенный государственный учетный номер (инвентарный) здания, сооружения, объекта незавершенного строительства				—			
3.	Кадастровый номер земельного участка (земельных участков), в границах которого (которых) расположены здание, сооружение, объект незавершенного строительства				23:42:0708006:250			
4.	Уникальный учетный номер кадастрового квартала, в границах которого расположены здание, сооружение, объект незавершенного строительства				23:42:0708006			
5.	Адрес здания, сооружения, объекта незавершенного строительства				—			
5.1.	Сведения о местоположении здания, сооружения, объекта незавершенного строительства (при отсутствии адреса) в структурированном в соответствии с федеральной информационной адресной системой виде				Российская Федерация, Краснодарский край, Ейский р-н, Ейск г			
5.2.	Дополнительные сведения о местоположении				с/т Восход, дом 577			
6.	Иные сведения				—			
3. Пояснения к сведениям об объекте недвижимости с кадастровым номером <u>23:42:0708006:1014</u> :								
1.	—							
1. Сведения о характерных точках контура объекта недвижимости с кадастровым номером <u>23:42:0708006:1016</u> :								
Система координат <u>МСК-23, зона 1</u>				Зона № <u>1</u>				
Обозначение характерных точек границ	Содержатся в Едином государственном реестре недвижимости			Определены в ходе выполнения комплексных кадастровых работ			Метод определения координат	Формулы, примененные для расчета средней квадратической погрешности определения координат характерных точек (Mt), м, с подставленными в такие формулы значениями и итоговые (вычисленные) значения Mt, м
	координаты, м		Радиус, м	координаты, м		Радиус, м		
	X	Y	R	X	Y	R		
1	2	3	4	5	6	7	8	9
н407О	—	—	—	658 544,44	1 324 675,41	—	Метод спутниковых геодезических измерений (определений)	$\sqrt{(0,07^2 + 0,07^2)} = 0,10$
н408О	—	—	—	658 539,44	1 324 675,45	—		
н409О	—	—	—	658 539,41	1 324 672,00	—		

1	2	3	4	5	6	7	8	9
н4100	—	—	—	658 544,41	1 324 671,96	—	Метод спутниковых геодезических измерений (определений)	$\sqrt{(0,07^2 + 0,07^2)} = 0,10$
н4070	—	—	—	658 544,44	1 324 675,41	—		

2. Сведения о характеристиках объекта недвижимости с кадастровым номером 23:42:0708006:1016 :

№ п/п	Наименование характеристики	Значение характеристики
1	2	3
1.	Вид объекта недвижимости	Здание
2.	Ранее присвоенный государственный учетный номер (инвентарный) здания, сооружения, объекта незавершенного строительства	—
3.	Кадастровый номер земельного участка (земельных участков), в границах которого (которых) расположены здание, сооружение, объект незавершенного строительства	23:42:0708006:152
4.	Уникальный учетный номер кадастрового квартала, в границах которого расположены здание, сооружение, объект незавершенного строительства	23:42:0708006
5.	Адрес здания, сооружения, объекта незавершенного строительства	—
5.1.	Сведения о местоположении здания, сооружения, объекта незавершенного строительства (при отсутствии адреса) в структурированном в соответствии с федеральной информационной адресной системой виде	Российская Федерация, Краснодарский край, Ейский р-н, Ейск г
5.2.	Дополнительные сведения о местоположении	с/т Восход, дом 337
6.	Иные сведения	—

3. Пояснения к сведениям об объекте недвижимости с кадастровым номером 23:42:0708006:1016 :

1.	—
----	---

1. Сведения о характерных точках контура объекта недвижимости с кадастровым номером 23:42:0708006:1018 :

Система координат		МСК-23, зона 1					Зона № 1	
Обозначение характерных точек границ	Содержатся в Едином государственном реестре недвижимости			Определены в ходе выполнения комплексных кадастровых работ			Метод определения координат	Формулы, примененные для расчета средней квадратической погрешности определения координат характерных точек (Mt), м, с подставленными в такие формулы значениями и итоговые (вычисленные) значения Mt, м
	координаты, м		Радиус, м	координаты, м		Радиус, м		
	X	Y	R	X	Y	R		
1	2	3	4	5	6	7	8	9
н3870	—	—	—	658 545,57	1 324 846,88	—	Метод спутниковых геодезических измерений (определений)	$\sqrt{(0,07^2 + 0,07^2)} = 0,10$
н3880	—	—	—	658 541,54	1 324 846,86	—		
н3890	—	—	—	658 541,58	1 324 840,98	—		
н3900	—	—	—	658 545,61	1 324 841,00	—		
н3870	—	—	—	658 545,57	1 324 846,88	—		

2. Сведения о характеристиках объекта недвижимости с кадастровым номером 23:42:0708006:1018 :

№ п/п	Наименование характеристики	Значение характеристики
1	2	3
1.	Вид объекта недвижимости	Здание
2.	Ранее присвоенный государственный учетный номер (инвентарный) здания, сооружения, объекта незавершенного строительства	—
3.	Кадастровый номер земельного участка (земельных участков), в границах которого (которых) расположены здание, сооружение, объект незавершенного строительства	23:42:0708006:502
4.	Уникальный учетный номер кадастрового квартала, в границах которого расположены здание, сооружение, объект незавершенного строительства	23:42:0708006

1	2		3					
5.	Адрес здания, сооружения, объекта незавершенного строительства		—					
5.1.	Сведения о местоположении здания, сооружения, объекта незавершенного строительства (при отсутствии адреса) в структурированном в соответствии с федеральной информационной адресной системой виде		Российская Федерация, Краснодарский край, Ейский р-н, Ейск г					
5.2.	Дополнительные сведения о местоположении		с/т Восход, дом 319					
6.	Иные сведения		—					
3. Пояснения к сведениям об объекте недвижимости с кадастровым номером 23:42:0708006:1018 :								
1.	—							
1. Сведения о характерных точках контура объекта недвижимости с кадастровым номером 23:42:0708006:1020 :								
Система координат			МСК-23, зона 1			Зона № 1		
Обозначение характерных точек границ	Содержатся в Едином государственном реестре недвижимости		Определены в ходе выполнения комплексных кадастровых работ				Метод определения координат	Формулы, примененные для расчета средней квадратической погрешности определения координат характерных точек (Mt), м, с подставленными в такие формулы значениями и итоговые (вычисленные) значения Mt, м
	координаты, м		Радиус, м	координаты, м		Радиус, м		
	X	Y	R	X	Y	R		
1	2	3	4	5	6	7	8	9
н242О	—	—	—	658 657,34	1 324 669,83	—	Метод спутниковых геодезических измерений (определений)	$\sqrt{(0,07^2 + 0,07^2)} = 0,10$
н243О	—	—	—	658 646,35	1 324 669,98	—		
н244О	—	—	—	658 646,24	1 324 662,27	—		
н245О	—	—	—	658 657,24	1 324 662,13	—		
н242О	—	—	—	658 657,34	1 324 669,83	—		
2. Сведения о характеристиках объекта недвижимости с кадастровым номером 23:42:0708006:1020 :								
№ п/п	Наименование характеристики			Значение характеристики				
1	2			3				
1.	Вид объекта недвижимости			Здание				

1	2	3
2.	Ранее присвоенный государственный учетный номер (инвентарный) здания, сооружения, объекта незавершенного строительства	—
3.	Кадастровый номер земельного участка (земельных участков), в границах которого (которых) расположены здание, сооружение, объект незавершенного строительства	23:42:0708006:115
4.	Уникальный учетный номер кадастрового квартала, в границах которого расположены здание, сооружение, объект незавершенного строительства	23:42:0708006
5.	Адрес здания, сооружения, объекта незавершенного строительства	—
5.1.	Сведения о местоположении здания, сооружения, объекта незавершенного строительства (при отсутствии адреса) в структурированном в соответствии с федеральной информационной адресной системой виде	Российская Федерация, Краснодарский край, Ейский р-н, Ейск г
5.2.	Дополнительные сведения о местоположении	с/т Восход, дом 241
6.	Иные сведения	—

3. Пояснения к сведениям об объекте недвижимости с кадастровым номером 23:42:0708006:1020 :

1.	—
----	---

1. Сведения о характерных точках контура объекта недвижимости с кадастровым номером 23:42:0708006:1025 :

Система координат		МСК-23, зона 1					Зона № 1	
Обозначение характерных точек границ	Содержатся в Едином государственном реестре недвижимости			Определены в ходе выполнения комплексных кадастровых работ			Метод определения координат	Формулы, примененные для расчета средней квадратической погрешности определения координат характерных точек (Mt), м, с подставленными в такие формулы значениями и итоговые (вычисленные) значения Mt, м
	координаты, м		Радиус, м	координаты, м		Радиус, м		
	X	Y	R	X	Y	R		
1	2	3	4	5	6	7	8	9
н544О	—	—	—	658 315,51	1 324 918,75	—	Метод спутниковых геодезических измерений (определений)	$\sqrt{(0,07^2 + 0,07^2)} = 0,10$
н545О	—	—	—	658 315,55	1 324 920,27	—		
н546О	—	—	—	658 316,23	1 324 920,29	—		

1	2	3	4	5	6	7	8	9
н5470	—	—	—	658 316,84	1 324 920,63	—	Метод спутниковых геодезических измерений (определений)	$\sqrt{(0,07^2 + 0,07^2)} = 0,10$
н5480	—	—	—	658 317,08	1 324 920,98	—		
н5490	—	—	—	658 317,18	1 324 921,39	—		
н5500	—	—	—	658 317,08	1 324 921,94	—		
н5510	—	—	—	658 316,62	1 324 922,47	—		
н5520	—	—	—	658 316,01	1 324 922,66	—		
н5530	—	—	—	658 315,61	1 324 922,67	—		
н5540	—	—	—	658 315,69	1 324 926,25	—		
н5550	—	—	—	658 309,18	1 324 926,39	—		
н5560	—	—	—	658 309,02	1 324 918,89	—		
н5440	—	—	—	658 315,51	1 324 918,75	—		

2. Сведения о характеристиках объекта недвижимости с кадастровым номером 23:42:0708006:1025 :

№ п/п	Наименование характеристики	Значение характеристики
1	2	3
1.	Вид объекта недвижимости	Здание
2.	Ранее присвоенный государственный учетный номер (инвентарный) здания, сооружения, объекта незавершенного строительства	—
3.	Кадастровый номер земельного участка (земельных участков), в границах которого (которых) расположены здание, сооружение, объект незавершенного строительства	23:42:0708006:710
4.	Уникальный учетный номер кадастрового квартала, в границах которого расположены здание, сооружение, объект незавершенного строительства	23:42:0708006

1	2				3			
5.	Адрес здания, сооружения, объекта незавершенного строительства				—			
5.1.	Сведения о местоположении здания, сооружения, объекта незавершенного строительства (при отсутствии адреса) в структурированном в соответствии с федеральной информационной адресной системой виде				Российская Федерация, Краснодарский край, Ейский р-н, Ейск г			
5.2.	Дополнительные сведения о местоположении				с/т Восход, дом 705			
6.	Иные сведения				—			
3. Пояснения к сведениям об объекте недвижимости с кадастровым номером 23:42:0708006:1025 :								
1.	—							
1. Сведения о характерных точках контура объекта недвижимости с кадастровым номером 23:42:0708006:1030 :								
Система координат				МСК-23, зона 1			Зона № 1	
Обозначение характерных точек границ	Содержатся в Едином государственном реестре недвижимости			Определены в ходе выполнения комплексных кадастровых работ			Метод определения координат	Формулы, примененные для расчета средней квадратической погрешности определения координат характерных точек (Mt), м, с подставленными в такие формулы значениями и итоговые (вычисленные) значения Mt, м
	координаты, м		Радиус, м	координаты, м		Радиус, м		
	X	Y	R	X	Y	R		
1	2	3	4	5	6	7	8	9
н471О	—	—	—	658 436,04	1 324 517,23	—	Метод спутниковых геодезических измерений (определений)	$\sqrt{(0,07^2 + 0,07^2)} = 0,10$
н472О	—	—	—	658 429,69	1 324 517,39	—		
н473О	—	—	—	658 429,58	1 324 513,27	—		
н474О	—	—	—	658 435,94	1 324 513,10	—		
н471О	—	—	—	658 436,04	1 324 517,23	—		
2. Сведения о характеристиках объекта недвижимости с кадастровым номером 23:42:0708006:1030 :								
№ п/п	Наименование характеристики				Значение характеристики			
1	2				3			
1.	Вид объекта недвижимости				Здание			

1	2				3			
2.	Ранее присвоенный государственный учетный номер (инвентарный) здания, сооружения, объекта незавершенного строительства				—			
3.	Кадастровый номер земельного участка (земельных участков), в границах которого (которых) расположены здание, сооружение, объект незавершенного строительства				23:42:0708006:567			
4.	Уникальный учетный номер кадастрового квартала, в границах которого расположены здание, сооружение, объект незавершенного строительства				23:42:0708006			
5.	Адрес здания, сооружения, объекта незавершенного строительства				—			
5.1.	Сведения о местоположении здания, сооружения, объекта незавершенного строительства (при отсутствии адреса) в структурированном в соответствии с федеральной информационной адресной системой виде				Российская Федерация, Краснодарский край, Ейский р-н, Ейск г			
5.2.	Дополнительные сведения о местоположении				с/т Восход, дом 446			
6.	Иные сведения				—			
3. Пояснения к сведениям об объекте недвижимости с кадастровым номером <u>23:42:0708006:1030</u> :								
1.	—							
1. Сведения о характерных точках контура объекта недвижимости с кадастровым номером <u>23:42:0708006:1043</u> :								
Система координат <u>МСК-23, зона 1</u>				Зона № <u>1</u>				
Обозначение характерных точек границ	Содержатся в Едином государственном реестре недвижимости			Определены в ходе выполнения комплексных кадастровых работ			Метод определения координат	Формулы, примененные для расчета средней квадратической погрешности определения координат характерных точек (Mt), м, с подставленными в такие формулы значениями и итоговые (вычисленные) значения Mt, м
	координаты, м		Радиус, м	координаты, м		Радиус, м		
	X	Y	R	X	Y	R		
1	2	3	4	5	6	7	8	9
н2500	—	—	—	658 654,56	1 324 543,88	—	Метод спутниковых геодезических измерений (определений)	$\sqrt{(0,07^2 + 0,07^2)} = 0,10$
н2510	—	—	—	658 648,16	1 324 543,94	—		
н2520	—	—	—	658 648,12	1 324 539,63	—		

1	2	3	4	5	6	7	8	9
н253О	—	—	—	658 654,52	1 324 539,58	—	Метод спутниковых геодезических измерений (определений)	$\sqrt{(0,07^2 + 0,07^2)} = 0,10$
н250О	—	—	—	658 654,56	1 324 543,88	—		

2. Сведения о характеристиках объекта недвижимости с кадастровым номером 23:42:0708006:1043 :

№ п/п	Наименование характеристики	Значение характеристики
1	2	3
1.	Вид объекта недвижимости	Здание
2.	Ранее присвоенный государственный учетный номер (инвентарный) здания, сооружения, объекта незавершенного строительства	—
3.	Кадастровый номер земельного участка (земельных участков), в границах которого (которых) расположены здание, сооружение, объект незавершенного строительства	23:42:0708006:463
4.	Уникальный учетный номер кадастрового квартала, в границах которого расположены здание, сооружение, объект незавершенного строительства	23:42:0708006
5.	Адрес здания, сооружения, объекта незавершенного строительства	—
5.1.	Сведения о местоположении здания, сооружения, объекта незавершенного строительства (при отсутствии адреса) в структурированном в соответствии с федеральной информационной адресной системой виде	Российская Федерация, Краснодарский край, Ейский р-н, Ейск г
5.2.	Дополнительные сведения о местоположении	с/т Восход, дом 253
6.	Иные сведения	—

3. Пояснения к сведениям об объекте недвижимости с кадастровым номером 23:42:0708006:1043 :

1.	—
----	---

1. Сведения о характерных точках контура объекта недвижимости с кадастровым номером 23:42:0708006:1048 :

Система координат		МСК-23, зона 1					Зона № 1	
Обозначение характерных точек границ	Содержатся в Едином государственном реестре недвижимости			Определены в ходе выполнения комплексных кадастровых работ			Метод определения координат	Формулы, примененные для расчета средней квадратической погрешности определения координат характерных точек (Mt), м, с подставленными в такие формулы значениями и итоговые (вычисленные) значения Mt, м
	координаты, м		Радиус, м	координаты, м		Радиус, м		
	X	Y	R	X	Y	R		
1	2	3	4	5	6	7	8	9
н44О	—	—	—	658 880,42	1 324 565,76	—	Метод спутниковых геодезических измерений (определений)	$\sqrt{(0,07^2 + 0,07^2)} = 0,10$
н45О	—	—	—	658 872,23	1 324 565,56	—		
н46О	—	—	—	658 872,47	1 324 555,56	—		
н47О	—	—	—	658 880,67	1 324 555,76	—		
н44О	—	—	—	658 880,42	1 324 565,76	—		

2. Сведения о характеристиках объекта недвижимости с кадастровым номером 23:42:0708006:1048 :

№ п/п	Наименование характеристики	Значение характеристики
1	2	3
1.	Вид объекта недвижимости	Здание
2.	Ранее присвоенный государственный учетный номер (инвентарный) здания, сооружения, объекта незавершенного строительства	—
3.	Кадастровый номер земельного участка (земельных участков), в границах которого (которых) расположены здание, сооружение, объект незавершенного строительства	23:42:0708006:350
4.	Уникальный учетный номер кадастрового квартала, в границах которого расположены здание, сооружение, объект незавершенного строительства	23:42:0708006

1	2	3
5.	Адрес здания, сооружения, объекта незавершенного строительства	—
5.1.	Сведения о местоположении здания, сооружения, объекта незавершенного строительства (при отсутствии адреса) в структурированном в соответствии с федеральной информационной адресной системой виде	Российская Федерация, Краснодарский край, Ейский р-н, Ейск г
5.2.	Дополнительные сведения о местоположении	с/т Восход, дом 59
6.	Иные сведения	—

3. Пояснения к сведениям об объекте недвижимости с кадастровым номером 23:42:0708006:1048 :

1.	—
----	---

1. Сведения о характерных точках контура объекта недвижимости с кадастровым номером 23:42:0708006:1054 :

Система координат	<u>МСК-23, зона 1</u>	Зона №	<u>1</u>
-------------------	-----------------------	--------	----------

Обозначение характерных точек границ	Содержатся в Едином государственном реестре недвижимости			Определены в ходе выполнения комплексных кадастровых работ			Метод определения координат	Формулы, примененные для расчета средней квадратической погрешности определения координат характерных точек (Mt), м, с подставленными в такие формулы значениями и итоговые (вычисленные) значения Mt, м
	координаты, м		Радиус, м	координаты, м		Радиус, м		
	X	Y	R	X	Y	R		
1	2	3	4	5	6	7	8	9
н5120	—	—	—	658 360,92	1 324 592,18	—	Метод спутниковых геодезических измерений (определений)	$\sqrt{(0,07^2 + 0,07^2)} = 0,10$
н5130	—	—	—	658 360,92	1 324 597,88	—		
н5140	—	—	—	658 356,12	1 324 597,88	—		
н5150	—	—	—	658 356,12	1 324 592,18	—		
н5120	—	—	—	658 360,92	1 324 592,18	—		

2. Сведения о характеристиках объекта недвижимости с кадастровым номером 23:42:0708006:1054 :

№ п/п	Наименование характеристики	Значение характеристики
1	2	3
1.	Вид объекта недвижимости	Здание

1	2				3			
2.	Ранее присвоенный государственный учетный номер (инвентарный) здания, сооружения, объекта незавершенного строительства				—			
3.	Кадастровый номер земельного участка (земельных участков), в границах которого (которых) расположены здание, сооружение, объект незавершенного строительства				23:42:0708006:212			
4.	Уникальный учетный номер кадастрового квартала, в границах которого расположены здание, сооружение, объект незавершенного строительства				23:42:0708006			
5.	Адрес здания, сооружения, объекта незавершенного строительства				—			
5.1.	Сведения о местоположении здания, сооружения, объекта незавершенного строительства (при отсутствии адреса) в структурированном в соответствии с федеральной информационной адресной системой виде				Российская Федерация, Краснодарский край, Ейский р-н, Ейск г			
5.2.	Дополнительные сведения о местоположении				с/т Восход, дом 483			
6.	Иные сведения				—			
3. Пояснения к сведениям об объекте недвижимости с кадастровым номером <u>23:42:0708006:1054</u> :								
1.	—							
1. Сведения о характерных точках контура объекта недвижимости с кадастровым номером <u>23:42:0708006:1055</u> :								
Система координат <u>МСК-23, зона 1</u>				Зона № <u>1</u>				
Обозначение характерных точек границ	Содержатся в Едином государственном реестре недвижимости			Определены в ходе выполнения комплексных кадастровых работ			Метод определения координат	Формулы, примененные для расчета средней квадратической погрешности определения координат характерных точек (Mt), м, с подставленными в такие формулы значениями и итоговые (вычисленные) значения Mt, м
	координаты, м		Радиус, м	координаты, м		Радиус, м		
	X	Y	R	X	Y	R		
1	2	3	4	5	6	7	8	9
н8300	—	—	—	658 718,70	1 324 625,70	—	Метод спутниковых геодезических измерений (определений)	$\sqrt{(0,07^2 + 0,07^2)} = 0,10$
н8310	—	—	—	658 702,70	1 324 625,82	—		
н8320	—	—	—	658 702,64	1 324 616,42	—		

1	2	3	4	5	6	7	8	9
н833О	—	—	—	658 718,64	1 324 616,30	—	Метод спутниковых геодезических измерений (определений)	$\sqrt{(0,07^2 + 0,07^2)} = 0,10$
н830О	—	—	—	658 718,70	1 324 625,70	—		

2. Сведения о характеристиках объекта недвижимости с кадастровым номером 23:42:0708006:1055 :

№ п/п	Наименование характеристики	Значение характеристики
1	2	3
1.	Вид объекта недвижимости	Здание
2.	Ранее присвоенный государственный учетный номер (инвентарный) здания, сооружения, объекта незавершенного строительства	—
3.	Кадастровый номер земельного участка (земельных участков), в границах которого (которых) расположены здание, сооружение, объект незавершенного строительства	23:42:0708006:98
4.	Уникальный учетный номер кадастрового квартала, в границах которого расположены здание, сооружение, объект незавершенного строительства	23:42:0708006
5.	Адрес здания, сооружения, объекта незавершенного строительства	—
5.1.	Сведения о местоположении здания, сооружения, объекта незавершенного строительства (при отсутствии адреса) в структурированном в соответствии с федеральной информационной адресной системой виде	Российская Федерация, Краснодарский край, Ейский р-н, Ейск г
5.2.	Дополнительные сведения о местоположении	с/т Восход, дом 197
6.	Иные сведения	—

3. Пояснения к сведениям об объекте недвижимости с кадастровым номером 23:42:0708006:1055 :

1.	—
----	---

1. Сведения о характерных точках контура объекта недвижимости с кадастровым номером 23:42:0708006:1056 :

Система координат		МСК-23, зона 1					Зона № 1	
Обозначение характерных точек границ	Содержатся в Едином государственном реестре недвижимости			Определены в ходе выполнения комплексных кадастровых работ			Метод определения координат	Формулы, примененные для расчета средней квадратической погрешности определения координат характерных точек (Mt), м, с подставленными в такие формулы значениями и итоговые (вычисленные) значения Mt, м
	координаты, м		Радиус, м	координаты, м		Радиус, м		
	X	Y	R	X	Y	R		
1	2	3	4	5	6	7	8	9
н4110	—	—	—	658 528,39	1 324 857,30	—	Метод спутниковых геодезических измерений (определений)	$\sqrt{(0,07^2 + 0,07^2)} = 0,10$
н4120	—	—	—	658 522,30	1 324 857,35	—		
н4130	—	—	—	658 522,24	1 324 849,11	—		
н4140	—	—	—	658 524,74	1 324 849,09	—		
н4150	—	—	—	658 524,76	1 324 851,09	—		
н4160	—	—	—	658 528,35	1 324 851,07	—		
н4110	—	—	—	658 528,39	1 324 857,30	—		

2. Сведения о характеристиках объекта недвижимости с кадастровым номером 23:42:0708006:1056 :

№ п/п	Наименование характеристики	Значение характеристики
1	2	3
1.	Вид объекта недвижимости	Здание
2.	Ранее присвоенный государственный учетный номер (инвентарный) здания, сооружения, объекта незавершенного строительства	—
3.	Кадастровый номер земельного участка (земельных участков), в границах которого (которых) расположены здание, сооружение, объект незавершенного строительства	23:42:0708006:144

1	2	3
4.	Уникальный учетный номер кадастрового квартала, в границах которого расположены здание, сооружение, объект незавершенного строительства	23:42:0708006
5.	Адрес здания, сооружения, объекта незавершенного строительства	—
5.1.	Сведения о местоположении здания, сооружения, объекта незавершенного строительства (при отсутствии адреса) в структурированном в соответствии с федеральной информационной адресной системой виде	Российская Федерация, Краснодарский край, Ейский р-н, Ейск г
5.2.	Дополнительные сведения о местоположении	с/т Восход, дом 320
6.	Иные сведения	—

3. Пояснения к сведениям об объекте недвижимости с кадастровым номером 23:42:0708006:1056 :

1.	—
----	---

1. Сведения о характерных точках контура объекта недвижимости с кадастровым номером 23:42:0708006:1057 :

Система координат	МСК-23, зона 1	Зона №	1
-------------------	----------------	--------	---

Обозначение характерных точек границ	Содержатся в Едином государственном реестре недвижимости			Определены в ходе выполнения комплексных кадастровых работ			Метод определения координат	Формулы, примененные для расчета средней квадратической погрешности определения координат характерных точек (Mt), м, с подставленными в такие формулы значениями и итоговые (вычисленные) значения Mt, м
	координаты, м		Радиус, м	координаты, м		Радиус, м		
	X	Y	R	X	Y	R		
1	2	3	4	5	6	7	8	9
н2140	—	—	—	658 717,97	1 324 494,79	—	Метод спутниковых геодезических измерений (определений)	$\sqrt{(0,07^2 + 0,07^2)} = 0,10$
н2150	—	—	—	658 713,74	1 324 494,82	—		
н2160	—	—	—	658 713,70	1 324 489,12	—		
н2170	—	—	—	658 717,93	1 324 489,09	—		
н2140	—	—	—	658 717,97	1 324 494,79	—		

2. Сведения о характеристиках объекта недвижимости с кадастровым номером 23:42:0708006:1057 :

№ п/п	Наименование характеристики	Значение характеристики
1	2	3
1.	Вид объекта недвижимости	Здание
2.	Ранее присвоенный государственный учетный номер (инвентарный) здания, сооружения, объекта незавершенного строительства	—
3.	Кадастровый номер земельного участка (земельных участков), в границах которого (которых) расположены здание, сооружение, объект незавершенного строительства	23:42:0708006:102
4.	Уникальный учетный номер кадастрового квартала, в границах которого расположены здание, сооружение, объект незавершенного строительства	23:42:0708006
5.	Адрес здания, сооружения, объекта незавершенного строительства	—
5.1.	Сведения о местоположении здания, сооружения, объекта незавершенного строительства (при отсутствии адреса) в структурированном в соответствии с федеральной информационной адресной системой виде	Российская Федерация, Краснодарский край, Ейский р-н, Ейск г
5.2.	Дополнительные сведения о местоположении	с/т Восход, дом 211
6.	Иные сведения	—

3. Пояснения к сведениям об объекте недвижимости с кадастровым номером 23:42:0708006:1057 :

1.	—
----	---

1. Сведения о характерных точках контура объекта недвижимости с кадастровым номером 23:42:0708006:1059 :

Система координат		МСК-23, зона 1					Зона № 1	
Обозначение характерных точек границ	Содержатся в Едином государственном реестре недвижимости			Определены в ходе выполнения комплексных кадастровых работ			Метод определения координат	Формулы, примененные для расчета средней квадратической погрешности определения координат характерных точек (Mt), м, с подставленными в такие формулы значениями и итоговые (вычисленные) значения Mt, м
	координаты, м		Радиус, м	координаты, м		Радиус, м		
	X	Y	R	X	Y	R		
1	2	3	4	5	6	7	8	9
н7640	—	—	—	658 450,98	1 324 658,44	—	Метод спутниковых геодезических измерений (определений)	$\sqrt{(0,07^2 + 0,07^2)} = 0,10$

1	2	3	4	5	6	7	8	9
н765О	—	—	—	658 447,22	1 324 658,53	—	Метод спутниковых геодезических измерений (определений)	$\sqrt{(0,07^2 + 0,07^2)} = 0,10$
н766О	—	—	658 447,13	1 324 654,53	—			
н767О	—	—	658 450,88	1 324 654,44	—			
н764О	—	—	658 450,98	1 324 658,44	—			

2. Сведения о характеристиках объекта недвижимости с кадастровым номером 23:42:0708006:1059 :

№ п/п	Наименование характеристики	Значение характеристики
1	2	3
1.	Вид объекта недвижимости	Здание
2.	Ранее присвоенный государственный учетный номер (инвентарный) здания, сооружения, объекта незавершенного строительства	—
3.	Кадастровый номер земельного участка (земельных участков), в границах которого (которых) расположены здание, сооружение, объект незавершенного строительства	23:42:0708006:560
4.	Уникальный учетный номер кадастрового квартала, в границах которого расположены здание, сооружение, объект незавершенного строительства	23:42:0708006
5.	Адрес здания, сооружения, объекта незавершенного строительства	—
5.1.	Сведения о местоположении здания, сооружения, объекта незавершенного строительства (при отсутствии адреса) в структурированном в соответствии с федеральной информационной адресной системой виде	Российская Федерация, Краснодарский край, Ейский р-н, Ейск г
5.2.	Дополнительные сведения о местоположении	с/т Восход, дом 432
6.	Иные сведения	—

3. Пояснения к сведениям об объекте недвижимости с кадастровым номером 23:42:0708006:1059 :

1.	—
----	---

1. Сведения о характерных точках контура объекта недвижимости с кадастровым номером 23:42:0708006:1062 :

Система координат		МСК-23, зона 1					Зона № 1	
Обозначение характерных точек границ	Содержатся в Едином государственном реестре недвижимости			Определены в ходе выполнения комплексных кадастровых работ			Метод определения координат	Формулы, примененные для расчета средней квадратической погрешности определения координат характерных точек (Mt), м, с подставленными в такие формулы значениями и итоговые (вычисленные) значения Mt, м
	координаты, м		Радиус, м	координаты, м		Радиус, м		
	X	Y	R	X	Y	R		
1	2	3	4	5	6	7	8	9
н8340	—	—	—	658 739,80	1 324 751,42	—	Метод спутниковых геодезических измерений (определений)	$\sqrt{(0,07^2 + 0,07^2)} = 0,10$
н8350	—	—	—	658 734,80	1 324 751,46	—		
н8360	—	—	—	658 734,75	1 324 745,15	—		
н8370	—	—	—	658 739,75	1 324 745,12	—		
н8340	—	—	—	658 739,80	1 324 751,42	—		

2. Сведения о характеристиках объекта недвижимости с кадастровым номером 23:42:0708006:1062 :

№ п/п	Наименование характеристики	Значение характеристики
1	2	3
1.	Вид объекта недвижимости	Здание
2.	Ранее присвоенный государственный учетный номер (инвентарный) здания, сооружения, объекта незавершенного строительства	—
3.	Кадастровый номер земельного участка (земельных участков), в границах которого (которых) расположены здание, сооружение, объект незавершенного строительства	23:42:0708006:393
4.	Уникальный учетный номер кадастрового квартала, в границах которого расположены здание, сооружение, объект незавершенного строительства	23:42:0708006

1	2	3
5.	Адрес здания, сооружения, объекта незавершенного строительства	—
5.1.	Сведения о местоположении здания, сооружения, объекта незавершенного строительства (при отсутствии адреса) в структурированном в соответствии с федеральной информационной адресной системой виде	Российская Федерация, Краснодарский край, Ейский р-н, Ейск г
5.2.	Дополнительные сведения о местоположении	с/т Восход, дом 138
6.	Иные сведения	—

3. Пояснения к сведениям об объекте недвижимости с кадастровым номером 23:42:0708006:1062 :

1.	—
----	---

1. Сведения о характерных точках контура объекта недвижимости с кадастровым номером 23:42:0708006:1064 :

Система координат	<u>МСК-23, зона 1</u>	Зона №	<u>1</u>
-------------------	-----------------------	--------	----------

Обозначение характерных точек границ	Содержатся в Едином государственном реестре недвижимости			Определены в ходе выполнения комплексных кадастровых работ			Метод определения координат	Формулы, примененные для расчета средней квадратической погрешности определения координат характерных точек (Mt), м, с подставленными в такие формулы значениями и итоговые (вычисленные) значения Mt, м
	координаты, м		Радиус, м	координаты, м		Радиус, м		
	X	Y	R	X	Y	R		
1	2	3	4	5	6	7	8	9
н635О	—	—	—	658 255,68	1 324 732,80	—	Метод спутниковых геодезических измерений (определений)	$\sqrt{(0,07^2 + 0,07^2)} = 0,10$
н636О	—	—	—	658 255,48	1 324 739,04	—		
н637О	—	—	—	658 248,33	1 324 738,81	—		
н638О	—	—	—	658 248,53	1 324 732,57	—		
н635О	—	—	—	658 255,68	1 324 732,80	—		

2. Сведения о характеристиках объекта недвижимости с кадастровым номером 23:42:0708006:1064 :

№ п/п	Наименование характеристики	Значение характеристики
1	2	3
1.	Вид объекта недвижимости	Здание

1	2		3					
2.	Ранее присвоенный государственный учетный номер (инвентарный) здания, сооружения, объекта незавершенного строительства		—					
3.	Кадастровый номер земельного участка (земельных участков), в границах которого (которых) расположены здание, сооружение, объект незавершенного строительства		23:42:0708006:242					
4.	Уникальный учетный номер кадастрового квартала, в границах которого расположены здание, сооружение, объект незавершенного строительства		23:42:0708006					
5.	Адрес здания, сооружения, объекта незавершенного строительства		—					
5.1.	Сведения о местоположении здания, сооружения, объекта незавершенного строительства (при отсутствии адреса) в структурированном в соответствии с федеральной информационной адресной системой виде		Российская Федерация, Краснодарский край, Ейский р-н, Ейск г					
5.2.	Дополнительные сведения о местоположении		с/т Восход, дом 561					
6.	Иные сведения		—					
3. Пояснения к сведениям об объекте недвижимости с кадастровым номером			23:42:0708006:1064 :					
1.			—					
1. Сведения о характерных точках контура объекта недвижимости с кадастровым номером			23:42:0708006:1070 :					
Система координат			МСК-23, зона 1			Зона №	1	
Обозначение характерных точек границ	Содержатся в Едином государственном реестре недвижимости			Определены в ходе выполнения комплексных кадастровых работ			Метод определения координат	Формулы, примененные для расчета средней квадратической погрешности определения координат характерных точек (Mt), м, с подставленными в такие формулы значениями и итоговые (вычисленные) значения Mt, м
	координаты, м		Радиус, м	координаты, м		Радиус, м		
	X	Y	R	X	Y	R		
1	2	3	4	5	6	7	8	9
н48О	—	—	—	658 851,15	1 324 869,38	—	Метод спутниковых геодезических измерений (определений)	$\sqrt{(0,07^2 + 0,07^2)} = 0,10$
н49О	—	—	—	658 844,65	1 324 869,52	—		
н50О	—	—	—	658 844,53	1 324 863,90	—		

1	2	3	4	5	6	7	8	9
н51О	—	—	—	658 851,03	1 324 863,76	—	Метод спутниковых геодезических измерений (определений)	$\sqrt{(0,07^2 + 0,07^2)} = 0,10$
н48О	—	—	—	658 851,15	1 324 869,38	—		

2. Сведения о характеристиках объекта недвижимости с кадастровым номером 23:42:0708006:1070 :

№ п/п	Наименование характеристики	Значение характеристики
1	2	3
1.	Вид объекта недвижимости	Здание
2.	Ранее присвоенный государственный учетный номер (инвентарный) здания, сооружения, объекта незавершенного строительства	—
3.	Кадастровый номер земельного участка (земельных участков), в границах которого (которых) расположены здание, сооружение, объект незавершенного строительства	23:42:0708006:48
4.	Уникальный учетный номер кадастрового квартала, в границах которого расположены здание, сооружение, объект незавершенного строительства	23:42:0708006
5.	Адрес здания, сооружения, объекта незавершенного строительства	—
5.1.	Сведения о местоположении здания, сооружения, объекта незавершенного строительства (при отсутствии адреса) в структурированном в соответствии с федеральной информационной адресной системой виде	Российская Федерация, Краснодарский край, Ейский р-н, Ейск г
5.2.	Дополнительные сведения о местоположении	с/т Восход, дом 30
6.	Иные сведения	—

3. Пояснения к сведениям об объекте недвижимости с кадастровым номером 23:42:0708006:1070 :

1.	—
----	---

1. Сведения о характерных точках контура объекта недвижимости с кадастровым номером 23:42:0708006:1071 :

Система координат		МСК-23, зона 1					Зона № <u>1</u>	
Обозначение характерных точек границ	Содержатся в Едином государственном реестре недвижимости			Определены в ходе выполнения комплексных кадастровых работ			Метод определения координат	Формулы, примененные для расчета средней квадратической погрешности определения координат характерных точек (Mt), м, с подставленными в такие формулы значениями и итоговые (вычисленные) значения Mt, м
	координаты, м		Радиус, м	координаты, м		Радиус, м		
	X	Y	R	X	Y	R		
1	2	3	4	5	6	7	8	9
н2300	—	—	—	658 651,62	1 324 915,95	—	Метод спутниковых геодезических измерений (определений)	$\sqrt{(0,07^2 + 0,07^2)} = 0,10$
н2310	—	—	—	658 647,12	1 324 916,01	—		
н2320	—	—	—	658 647,05	1 324 910,03	—		
н2330	—	—	—	658 651,55	1 324 909,97	—		
н2300	—	—	—	658 651,62	1 324 915,95	—		

2. Сведения о характеристиках объекта недвижимости с кадастровым номером 23:42:0708006:1071 :

№ п/п	Наименование характеристики	Значение характеристики
1	2	3
1.	Вид объекта недвижимости	Здание
2.	Ранее присвоенный государственный учетный номер (инвентарный) здания, сооружения, объекта незавершенного строительства	—
3.	Кадастровый номер земельного участка (земельных участков), в границах которого (которых) расположены здание, сооружение, объект незавершенного строительства	23:42:0708006:444
4.	Уникальный учетный номер кадастрового квартала, в границах которого расположены здание, сооружение, объект незавершенного строительства	23:42:0708006

1	2		3					
5.	Адрес здания, сооружения, объекта незавершенного строительства		—					
5.1.	Сведения о местоположении здания, сооружения, объекта незавершенного строительства (при отсутствии адреса) в структурированном в соответствии с федеральной информационной адресной системой виде		Российская Федерация, Краснодарский край, Ейский р-н, Ейск г					
5.2.	Дополнительные сведения о местоположении		с/т Восход, дом 217					
6.	Иные сведения		—					
3. Пояснения к сведениям об объекте недвижимости с кадастровым номером 23:42:0708006:1071 :								
1.	—							
1. Сведения о характерных точках контура объекта недвижимости с кадастровым номером 23:42:0708006:1072 :								
Система координат			МСК-23, зона 1			Зона №	1	
Обозначение характерных точек границ	Содержатся в Едином государственном реестре недвижимости		Определены в ходе выполнения комплексных кадастровых работ				Метод определения координат	Формулы, примененные для расчета средней квадратической погрешности определения координат характерных точек (Mt), м, с подставленными в такие формулы значениями и итоговые (вычисленные) значения Mt, м
	координаты, м		Радиус, м	координаты, м		Радиус, м		
	X	Y	R	X	Y	R		
1	2	3	4	5	6	7	8	9
н154О	—	—	—	658 759,95	1 324 663,57	—	Метод спутниковых геодезических измерений (определений)	$\sqrt{(0,07^2 + 0,07^2)} = 0,10$
н155О	—	—	—	658 755,45	1 324 663,60	—		
н156О	—	—	—	658 755,42	1 324 658,60	—		
н157О	—	—	—	658 759,92	1 324 658,57	—		
н154О	—	—	—	658 759,95	1 324 663,57	—		
2. Сведения о характеристиках объекта недвижимости с кадастровым номером 23:42:0708006:1072 :								
№ п/п	Наименование характеристики			Значение характеристики				
1	2			3				
1.	Вид объекта недвижимости			Здание				

1	2		3					
2.	Ранее присвоенный государственный учетный номер (инвентарный) здания, сооружения, объекта незавершенного строительства		—					
3.	Кадастровый номер земельного участка (земельных участков), в границах которого (которых) расположены здание, сооружение, объект незавершенного строительства		23:42:0708006:85					
4.	Уникальный учетный номер кадастрового квартала, в границах которого расположены здание, сооружение, объект незавершенного строительства		23:42:0708006					
5.	Адрес здания, сооружения, объекта незавершенного строительства		—					
5.1.	Сведения о местоположении здания, сооружения, объекта незавершенного строительства (при отсутствии адреса) в структурированном в соответствии с федеральной информационной адресной системой виде		Российская Федерация, Краснодарский край, Ейский р-н, Ейск г					
5.2.	Дополнительные сведения о местоположении		с/т Восход, дом 145					
6.	Иные сведения		—					
3. Пояснения к сведениям об объекте недвижимости с кадастровым номером			<u>23:42:0708006:1072</u> :					
1.	—		—					
1. Сведения о характерных точках контура объекта недвижимости с кадастровым номером			<u>23:42:0708006:1076</u> :					
Система координат <u>МСК-23, зона 1</u>			Зона № <u>1</u>					
Обозначение характерных точек границ	Содержатся в Едином государственном реестре недвижимости			Определены в ходе выполнения комплексных кадастровых работ			Метод определения координат	Формулы, примененные для расчета средней квадратической погрешности определения координат характерных точек (Mt), м, с подставленными в такие формулы значениями и итоговые (вычисленные) значения Mt, м
	координаты, м		Радиус, м	координаты, м		Радиус, м		
	X	Y	R	X	Y	R		
1	2	3	4	5	6	7	8	9
н2940	—	—	—	658 612,86	1 324 784,17	—	Метод спутниковых геодезических измерений (определений)	$\sqrt{(0,07^2 + 0,07^2)} = 0,10$
н2950	—	—	—	658 605,71	1 324 784,12	—		
н2960	—	—	—	658 605,75	1 324 778,82	—		

1	2	3	4	5	6	7	8	9
н297О	—	—	—	658 612,90	1 324 778,87	—	Метод спутниковых геодезических измерений (определений)	$\sqrt{(0,07^2 + 0,07^2)} = 0,10$
н294О	—	—	—	658 612,86	1 324 784,17	—		

2. Сведения о характеристиках объекта недвижимости с кадастровым номером 23:42:0708006:1076 :

№ п/п	Наименование характеристики	Значение характеристики
1	2	3
1.	Вид объекта недвижимости	Здание
2.	Ранее присвоенный государственный учетный номер (инвентарный) здания, сооружения, объекта незавершенного строительства	—
3.	Кадастровый номер земельного участка (земельных участков), в границах которого (которых) расположены здание, сооружение, объект незавершенного строительства	23:42:0708006:130
4.	Уникальный учетный номер кадастрового квартала, в границах которого расположены здание, сооружение, объект незавершенного строительства	23:42:0708006
5.	Адрес здания, сооружения, объекта незавершенного строительства	—
5.1.	Сведения о местоположении здания, сооружения, объекта незавершенного строительства (при отсутствии адреса) в структурированном в соответствии с федеральной информационной адресной системой виде	Российская Федерация, Краснодарский край, Ейский р-н, Ейск г
5.2.	Дополнительные сведения о местоположении	с/т Восход, дом 277
6.	Иные сведения	—

3. Пояснения к сведениям об объекте недвижимости с кадастровым номером 23:42:0708006:1076 :

1.	—
----	---

1. Сведения о характерных точках контура объекта недвижимости с кадастровым номером 23:42:0708006:1079 :

Система координат		МСК-23, зона 1					Зона № 1	
Обозначение характерных точек границ	Содержатся в Едином государственном реестре недвижимости			Определены в ходе выполнения комплексных кадастровых работ			Метод определения координат	Формулы, примененные для расчета средней квадратической погрешности определения координат характерных точек (Mt), м, с подставленными в такие формулы значениями и итоговые (вычисленные) значения Mt, м
	координаты, м		Радиус, м	координаты, м		Радиус, м		
	X	Y	R	X	Y	R		
1	2	3	4	5	6	7	8	9
н226О	—	—	—	658 683,34	1 324 475,55	—	Метод спутниковых геодезических измерений (определений)	$\sqrt{(0,07^2 + 0,07^2)} = 0,10$
н227О	—	—	—	658 678,50	1 324 475,59	—		
н228О	—	—	—	658 678,47	1 324 471,79	—		
н229О	—	—	—	658 683,31	1 324 471,75	—		
н226О	—	—	—	658 683,34	1 324 475,55	—		

2. Сведения о характеристиках объекта недвижимости с кадастровым номером 23:42:0708006:1079 :

№ п/п	Наименование характеристики	Значение характеристики
1	2	3
1.	Вид объекта недвижимости	Здание
2.	Ранее присвоенный государственный учетный номер (инвентарный) здания, сооружения, объекта незавершенного строительства	—
3.	Кадастровый номер земельного участка (земельных участков), в границах которого (которых) расположены здание, сооружение, объект незавершенного строительства	23:42:0708006:104
4.	Уникальный учетный номер кадастрового квартала, в границах которого расположены здание, сооружение, объект незавершенного строительства	23:42:0708006

1	2		3					
5.	Адрес здания, сооружения, объекта незавершенного строительства		—					
5.1.	Сведения о местоположении здания, сооружения, объекта незавершенного строительства (при отсутствии адреса) в структурированном в соответствии с федеральной информационной адресной системой виде		Российская Федерация, Краснодарский край, Ейский р-н, Ейск г					
5.2.	Дополнительные сведения о местоположении		с/т Восход, дом 214					
6.	Иные сведения		—					
3. Пояснения к сведениям об объекте недвижимости с кадастровым номером 23:42:0708006:1079 :								
1.	—							
1. Сведения о характерных точках контура объекта недвижимости с кадастровым номером 23:42:0708006:1084 :								
Система координат			МСК-23, зона 1			Зона №	1	
Обозначение характерных точек границ	Содержатся в Едином государственном реестре недвижимости		Определены в ходе выполнения комплексных кадастровых работ				Метод определения координат	Формулы, примененные для расчета средней квадратической погрешности определения координат характерных точек (Mt), м, с подставленными в такие формулы значениями и итоговые (вычисленные) значения Mt, м
	координаты, м		Радиус, м	координаты, м		Радиус, м		
	X	Y	R	X	Y	R		
1	2	3	4	5	6	7	8	9
н7150	—	—	—	658 166,19	1 324 596,75	—	Метод спутниковых геодезических измерений (определений)	$\sqrt{(0,07^2 + 0,07^2)} = 0,10$
н7160	—	—	—	658 166,27	1 324 600,50	—		
н7170	—	—	—	658 160,47	1 324 600,62	—		
н7180	—	—	—	658 160,40	1 324 596,87	—		
н7150	—	—	—	658 166,19	1 324 596,75	—		
2. Сведения о характеристиках объекта недвижимости с кадастровым номером 23:42:0708006:1084 :								
№ п/п	Наименование характеристики			Значение характеристики				
1	2			3				
1.	Вид объекта недвижимости			Здание				

1	2				3			
2.	Ранее присвоенный государственный учетный номер (инвентарный) здания, сооружения, объекта незавершенного строительства				—			
3.	Кадастровый номер земельного участка (земельных участков), в границах которого (которых) расположены здание, сооружение, объект незавершенного строительства				23:42:0708006:692			
4.	Уникальный учетный номер кадастрового квартала, в границах которого расположены здание, сооружение, объект незавершенного строительства				23:42:0708006			
5.	Адрес здания, сооружения, объекта незавершенного строительства				—			
5.1.	Сведения о местоположении здания, сооружения, объекта незавершенного строительства (при отсутствии адреса) в структурированном в соответствии с федеральной информационной адресной системой виде				Российская Федерация, Краснодарский край, Ейский р-н, Ейск г			
5.2.	Дополнительные сведения о местоположении				с/т Восход, дом 668			
6.	Иные сведения				—			
3. Пояснения к сведениям об объекте недвижимости с кадастровым номером <u>23:42:0708006:1084</u> :								
1.	—							
1. Сведения о характерных точках контура объекта недвижимости с кадастровым номером <u>23:42:0708006:1087</u> :								
Система координат <u>МСК-23, зона 1</u>				Зона № <u>1</u>				
Обозначение характерных точек границ	Содержатся в Едином государственном реестре недвижимости			Определены в ходе выполнения комплексных кадастровых работ			Метод определения координат	Формулы, примененные для расчета средней квадратической погрешности определения координат характерных точек (Mt), м, с подставленными в такие формулы значениями и итоговые (вычисленные) значения Mt, м
	координаты, м		Радиус, м	координаты, м		Радиус, м		
	X	Y	R	X	Y	R		
1	2	3	4	5	6	7	8	9
н677О	—	—	—	658 232,56	1 324 523,12	—	Метод спутниковых геодезических измерений (определений)	$\sqrt{(0,07^2 + 0,07^2)} = 0,10$
н678О	—	—	—	658 232,63	1 324 529,32	—		
н679О	—	—	—	658 228,33	1 324 529,37	—		

1	2	3	4	5	6	7	8	9
н6800	—	—	—	658 228,26	1 324 523,17	—	Метод спутниковых геодезических измерений (определений)	$\sqrt{(0,07^2 + 0,07^2)} = 0,10$
н6770	—	—	—	658 232,56	1 324 523,12	—		

2. Сведения о характеристиках объекта недвижимости с кадастровым номером 23:42:0708006:1087 :

№ п/п	Наименование характеристики	Значение характеристики
1	2	3
1.	Вид объекта недвижимости	Здание
2.	Ранее присвоенный государственный учетный номер (инвентарный) здания, сооружения, объекта незавершенного строительства	—
3.	Кадастровый номер земельного участка (земельных участков), в границах которого (которых) расположены здание, сооружение, объект незавершенного строительства	23:42:0708006:274
4.	Уникальный учетный номер кадастрового квартала, в границах которого расположены здание, сооружение, объект незавершенного строительства	23:42:0708006
5.	Адрес здания, сооружения, объекта незавершенного строительства	—
5.1.	Сведения о местоположении здания, сооружения, объекта незавершенного строительства (при отсутствии адреса) в структурированном в соответствии с федеральной информационной адресной системой виде	Российская Федерация, Краснодарский край, Ейский р-н, Ейск г
5.2.	Дополнительные сведения о местоположении	с/т Восход, дом 628
6.	Иные сведения	—

3. Пояснения к сведениям об объекте недвижимости с кадастровым номером 23:42:0708006:1087 :

1.	—
----	---

1. Сведения о характерных точках контура объекта недвижимости с кадастровым номером 23:42:0708006:1088 :

Система координат		МСК-23, зона 1					Зона № 1	
Обозначение характерных точек границ	Содержатся в Едином государственном реестре недвижимости			Определены в ходе выполнения комплексных кадастровых работ			Метод определения координат	Формулы, примененные для расчета средней квадратической погрешности определения координат характерных точек (Mt), м, с подставленными в такие формулы значениями и итоговые (вычисленные) значения Mt, м
	координаты, м		Радиус, м	координаты, м		Радиус, м		
	X	Y	R	X	Y	R		
1	2	3	4	5	6	7	8	9
н673О	—	—	—	658 229,85	1 324 546,39	—	Метод спутниковых геодезических измерений (определений)	$\sqrt{(0,07^2 + 0,07^2)} = 0,10$
н674О	—	—	—	658 229,95	1 324 555,39	—		
н675О	—	—	—	658 220,75	1 324 555,49	—		
н676О	—	—	—	658 220,65	1 324 546,49	—		
н673О	—	—	—	658 229,85	1 324 546,39	—		

2. Сведения о характеристиках объекта недвижимости с кадастровым номером 23:42:0708006:1088 :

№ п/п	Наименование характеристики	Значение характеристики
1	2	3
1.	Вид объекта недвижимости	Здание
2.	Ранее присвоенный государственный учетный номер (инвентарный) здания, сооружения, объекта незавершенного строительства	—
3.	Кадастровый номер земельного участка (земельных участков), в границах которого (которых) расположены здание, сооружение, объект незавершенного строительства	23:42:0708006:272
4.	Уникальный учетный номер кадастрового квартала, в границах которого расположены здание, сооружение, объект незавершенного строительства	23:42:0708006

1	2	3
5.	Адрес здания, сооружения, объекта незавершенного строительства	—
5.1.	Сведения о местоположении здания, сооружения, объекта незавершенного строительства (при отсутствии адреса) в структурированном в соответствии с федеральной информационной адресной системой виде	Российская Федерация, Краснодарский край, Ейский р-н, Ейск г
5.2.	Дополнительные сведения о местоположении	с/т Восход, дом 626
6.	Иные сведения	—

3. Пояснения к сведениям об объекте недвижимости с кадастровым номером 23:42:0708006:1088 :

1.	—
----	---

1. Сведения о характерных точках контура объекта недвижимости с кадастровым номером 23:42:0708006:1092 :

Система координат МСК-23, зона 1 Зона № 1

Обозначение характерных точек границ	Содержатся в Едином государственном реестре недвижимости			Определены в ходе выполнения комплексных кадастровых работ			Метод определения координат	Формулы, примененные для расчета средней квадратической погрешности определения координат характерных точек (Mt), м, с подставленными в такие формулы значениями и итоговые (вычисленные) значения Mt, м
	координаты, м		Радиус, м	координаты, м		Радиус, м		
	X	Y	R	X	Y	R		
1	2	3	4	5	6	7	8	9
н508О	—	—	—	658 361,54	1 324 761,88	—	Метод спутниковых геодезических измерений (определений)	$\sqrt{(0,07^2 + 0,07^2)} = 0,10$
н509О	—	—	—	658 361,60	1 324 765,58	—		
н510О	—	—	—	658 365,34	1 324 765,53	—		
н511О	—	—	—	658 365,28	1 324 761,83	—		
н508О	—	—	—	658 361,54	1 324 761,88	—		

2. Сведения о характеристиках объекта недвижимости с кадастровым номером 23:42:0708006:1092 :

№ п/п	Наименование характеристики	Значение характеристики
1	2	3
1.	Вид объекта недвижимости	Здание

1	2				3			
2.	Ранее присвоенный государственный учетный номер (инвентарный) здания, сооружения, объекта незавершенного строительства				—			
3.	Кадастровый номер земельного участка (земельных участков), в границах которого (которых) расположены здание, сооружение, объект незавершенного строительства				23:42:0708006:581			
4.	Уникальный учетный номер кадастрового квартала, в границах которого расположены здание, сооружение, объект незавершенного строительства				23:42:0708006			
5.	Адрес здания, сооружения, объекта незавершенного строительства				—			
5.1.	Сведения о местоположении здания, сооружения, объекта незавершенного строительства (при отсутствии адреса) в структурированном в соответствии с федеральной информационной адресной системой виде				Российская Федерация, Краснодарский край, Ейский р-н, Ейск г			
5.2.	Дополнительные сведения о местоположении				с/т Восход, дом 465			
6.	Иные сведения				—			
3. Пояснения к сведениям об объекте недвижимости с кадастровым номером					23:42:0708006:1092			
1.	—							
1. Сведения о характерных точках контура объекта недвижимости с кадастровым номером					23:42:0708006:1099			
Система координат					МСК-23, зона 1		Зона № 1	
Обозначение характерных точек границ	Содержатся в Едином государственном реестре недвижимости			Определены в ходе выполнения комплексных кадастровых работ			Метод определения координат	Формулы, примененные для расчета средней квадратической погрешности определения координат характерных точек (Mt), м, с подставленными в такие формулы значениями и итоговые (вычисленные) значения Mt, м
	координаты, м		Радиус, м	координаты, м		Радиус, м		
	X	Y	R	X	Y	R		
1	2	3	4	5	6	7	8	9
н838О	—	—	—	658 738,97	1 324 482,12	—	Метод спутниковых геодезических измерений (определений)	$\sqrt{(0,07^2 + 0,07^2)} = 0,10$
н839О	—	—	—	658 730,97	1 324 482,17	—		
н840О	—	—	—	658 730,94	1 324 477,61	—		

1	2	3	4	5	6	7	8	9
н841О	—	—	—	658 738,94	1 324 477,56	—	Метод спутниковых геодезических измерений (определений)	$\sqrt{(0,07^2 + 0,07^2)} = 0,10$
н838О	—	—	—	658 738,97	1 324 482,12	—		

2. Сведения о характеристиках объекта недвижимости с кадастровым номером 23:42:0708006:1099 :

№ п/п	Наименование характеристики	Значение характеристики
1	2	3
1.	Вид объекта недвижимости	Здание
2.	Ранее присвоенный государственный учетный номер (инвентарный) здания, сооружения, объекта незавершенного строительства	—
3.	Кадастровый номер земельного участка (земельных участков), в границах которого (которых) расположены здание, сооружение, объект незавершенного строительства	23:42:0708006:410
4.	Уникальный учетный номер кадастрового квартала, в границах которого расположены здание, сооружение, объект незавершенного строительства	23:42:0708006
5.	Адрес здания, сооружения, объекта незавершенного строительства	—
5.1.	Сведения о местоположении здания, сооружения, объекта незавершенного строительства (при отсутствии адреса) в структурированном в соответствии с федеральной информационной адресной системой виде	Российская Федерация, Краснодарский край, Ейский р-н, Ейск г
5.2.	Дополнительные сведения о местоположении	с/т Восход, дом 164
6.	Иные сведения	—

3. Пояснения к сведениям об объекте недвижимости с кадастровым номером 23:42:0708006:1099 :

1.	—
----	---

1. Сведения о характерных точках контура объекта недвижимости с кадастровым номером 23:42:0708006:1100 :

Система координат		МСК-23, зона 1					Зона № 1	
Обозначение характерных точек границ	Содержатся в Едином государственном реестре недвижимости			Определены в ходе выполнения комплексных кадастровых работ			Метод определения координат	Формулы, примененные для расчета средней квадратической погрешности определения координат характерных точек (Mt), м, с подставленными в такие формулы значениями и итоговые (вычисленные) значения Mt, м
	координаты, м		Радиус, м	координаты, м		Радиус, м		
	X	Y	R	X	Y	R		
1	2	3	4	5	6	7	8	9
н5320	—	—	—	658 328,78	1 324 603,62	—	Метод спутниковых геодезических измерений (определений)	$\sqrt{(0,07^2 + 0,07^2)} = 0,10$
н5330	—	—	—	658 328,86	1 324 607,82	—		
н5340	—	—	—	658 328,22	1 324 607,84	—		
н5350	—	—	—	658 328,26	1 324 609,34	—		
н5360	—	—	—	658 326,76	1 324 609,37	—		
н5370	—	—	—	658 326,72	1 324 607,87	—		
н5380	—	—	—	658 322,16	1 324 607,96	—		
н5390	—	—	—	658 322,07	1 324 603,76	—		
н5320	—	—	—	658 328,78	1 324 603,62	—		

2. Сведения о характеристиках объекта недвижимости с кадастровым номером 23:42:0708006:1100 :

№ п/п	Наименование характеристики	Значение характеристики
1	2	3
1.	Вид объекта недвижимости	Здание
2.	Ранее присвоенный государственный учетный номер (инвентарный) здания, сооружения, объекта незавершенного строительства	—

1	2	3
3.	Кадастровый номер земельного участка (земельных участков), в границах которого (которых) расположены здание, сооружение, объект незавершенного строительства	23:42:0708006:614
4.	Уникальный учетный номер кадастрового квартала, в границах которого расположены здание, сооружение, объект незавершенного строительства	23:42:0708006
5.	Адрес здания, сооружения, объекта незавершенного строительства	—
5.1.	Сведения о местоположении здания, сооружения, объекта незавершенного строительства (при отсутствии адреса) в структурированном в соответствии с федеральной информационной адресной системой виде	Российская Федерация, Краснодарский край, Ейский р-н, Ейск г
5.2.	Дополнительные сведения о местоположении	с/т Восход, дом 528
6.	Иные сведения	—

3. Пояснения к сведениям об объекте недвижимости с кадастровым номером 23:42:0708006:1100 :
 1. —

1. Сведения о характерных точках контура объекта недвижимости с кадастровым номером 23:42:0708006:1102 :

Система координат МСК-23, зона 1 Зона № 1

Обозначение характерных точек границ	Содержатся в Едином государственном реестре недвижимости			Определены в ходе выполнения комплексных кадастровых работ			Метод определения координат	Формулы, примененные для расчета средней квадратической погрешности определения координат характерных точек (Mt), м, с подставленными в такие формулы значениями и итоговые (вычисленные) значения Mt, м
	координаты, м		Радиус, м	координаты, м		Радиус, м		
	X	Y	R	X	Y	R		
1	2	3	4	5	6	7	8	9
н744О	—	—	—	658 129,51	1 324 457,44	—	Метод спутниковых геодезических измерений (определений)	$\sqrt{(0,07^2 + 0,07^2)} = 0,10$
н745О	—	—	—	658 129,55	1 324 460,54	—		
н746О	—	—	—	658 126,25	1 324 460,59	—		
н747О	—	—	—	658 126,21	1 324 457,49	—		

1	2	3	4	5	6	7	8	9
н744О	—	—	—	658 129,51	1 324 457,44	—	Метод спутниковых геодезических измерений (определений)	$\sqrt{(0,07^2 + 0,07^2)} = 0,10$

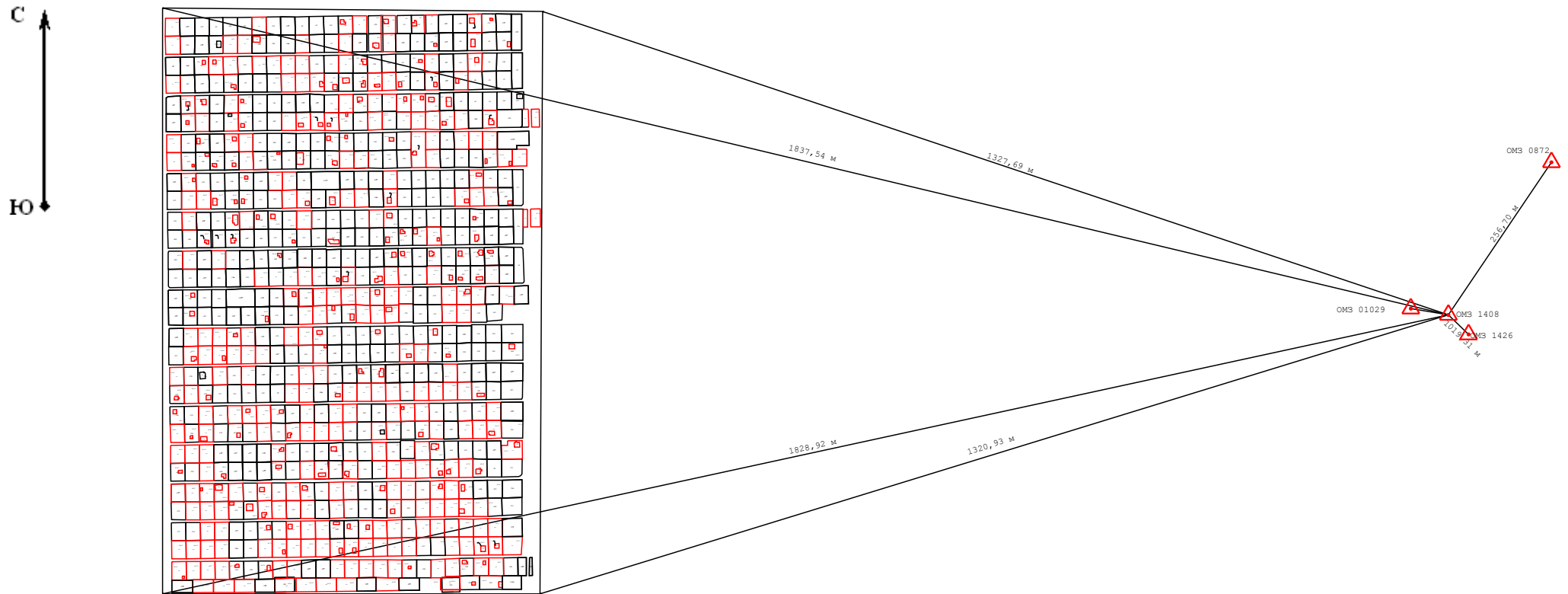
2. Сведения о характеристиках объекта недвижимости с кадастровым номером 23:42:0708006:1102 :

№ п/п	Наименование характеристики	Значение характеристики
1	2	3
1.	Вид объекта недвижимости	Здание
2.	Ранее присвоенный государственный учетный номер (инвентарный) здания, сооружения, объекта незавершенного строительства	—
3.	Кадастровый номер земельного участка (земельных участков), в границах которого (которых) расположены здание, сооружение, объект незавершенного строительства	23:42:0708006:699
4.	Уникальный учетный номер кадастрового квартала, в границах которого расположены здание, сооружение, объект незавершенного строительства	23:42:0708006
5.	Адрес здания, сооружения, объекта незавершенного строительства	—
5.1.	Сведения о местоположении здания, сооружения, объекта незавершенного строительства (при отсутствии адреса) в структурированном в соответствии с федеральной информационной адресной системой виде	353680, Российская Федерация, Краснодарский край, Ейский р-н, Ейск г
5.2.	Дополнительные сведения о местоположении	с/т Восход, дом 681
6.	Иные сведения	—

3. Пояснения к сведениям об объекте недвижимости с кадастровым номером 23:42:0708006:1102 :

1.	—
----	---

Схема геодезических построений



Условные обозначения:






-  - Существующая часть границы, имеющиеся в ГКН сведения о которой достаточны для определения ее местоположения
-  - Вновь образованная часть границы, сведения о которой достаточны для определения ее местоположения
-  - пункт геодезической сети
-  - Направление геодезических построений при определении координат характерных точек границ земельного участка

Схема границ земельных участков



Масштаб 1:2 500

Схема границ земельных участков

Условные обозначения:









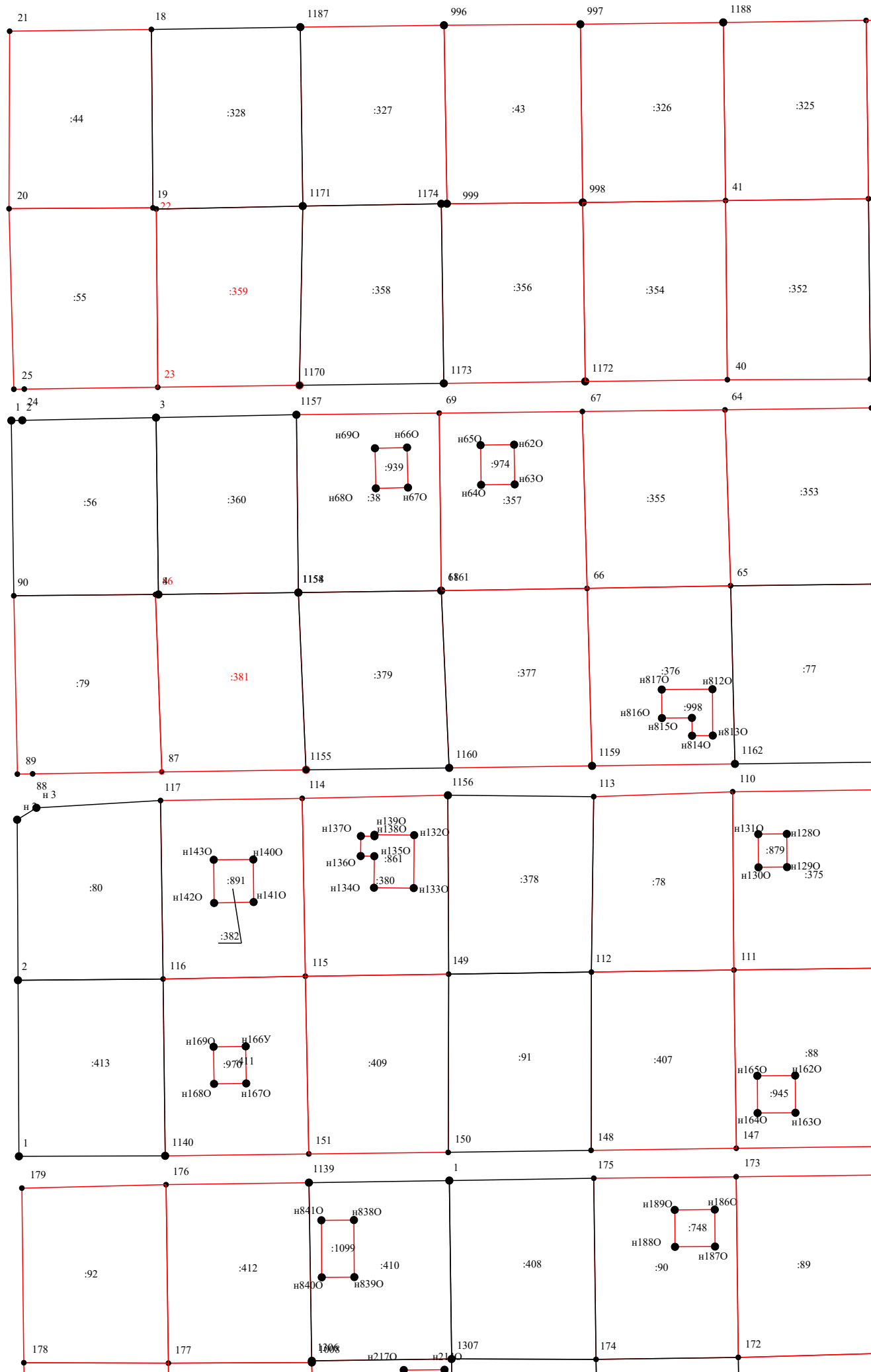
-  7 - Существующая точка, имеющиеся в ГКН сведения о которой позволяют однозначно определить ее местоположение
-  - Существующая часть границы, имеющиеся в ГКН сведения о которой достаточны для определения ее местоположения
-  - Вновь образованная часть границы, сведения о которой достаточны для определения ее местоположения
-  5 - Прекращающая существование точка, сведения о которой позволяют однозначно определить ее местоположение
-  23:43:0101012 - Номер кадастрового квартала
-  - Граница кадастрового квартала
-  н1У - Обозначение новых точек границ земельных участков
-  н1О - Обозначение новых точек границ объектов капитального строительства

Схема границ земельных участков

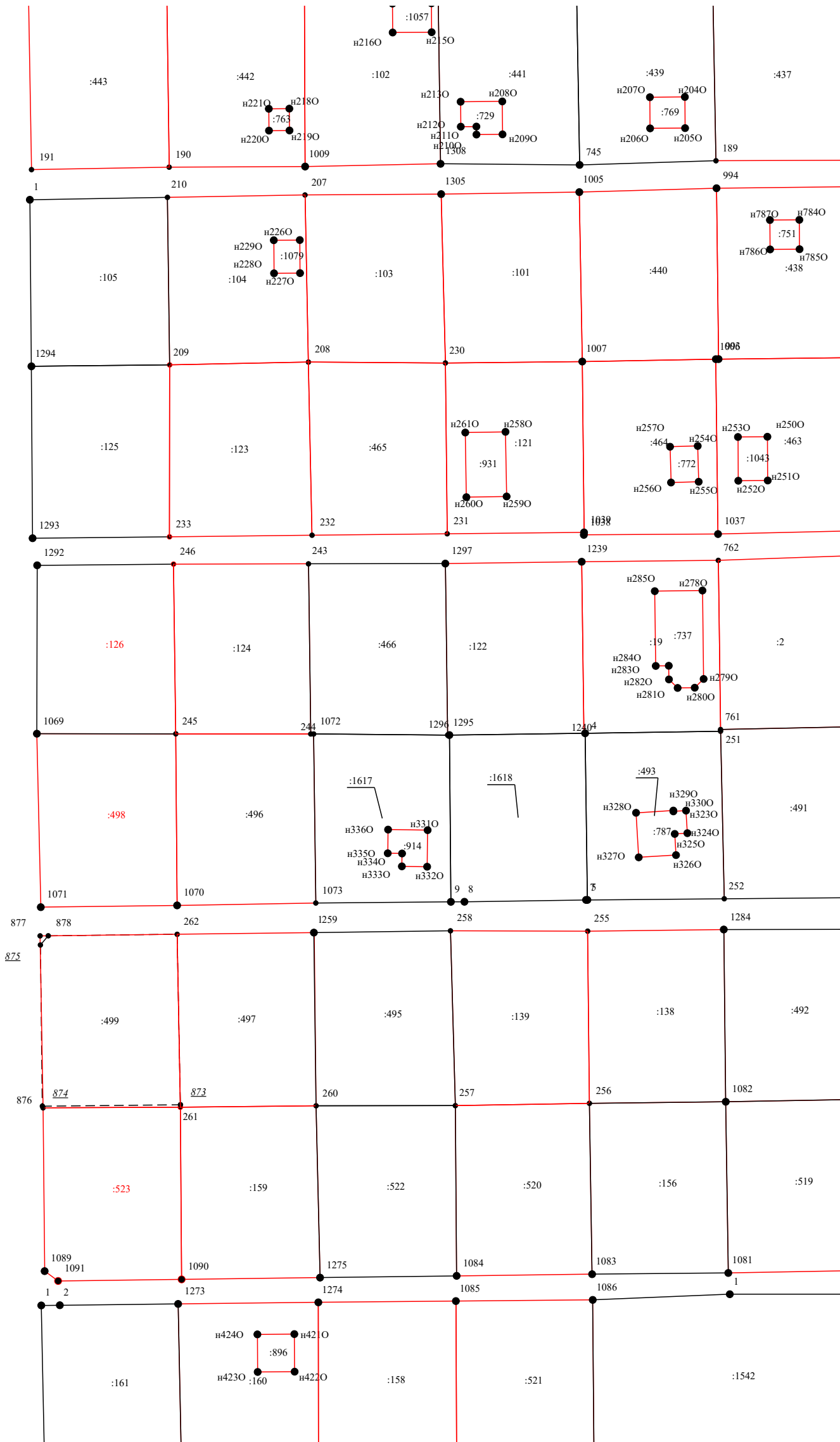
A1



Масштаб 1:700

Схема границ земельных участков

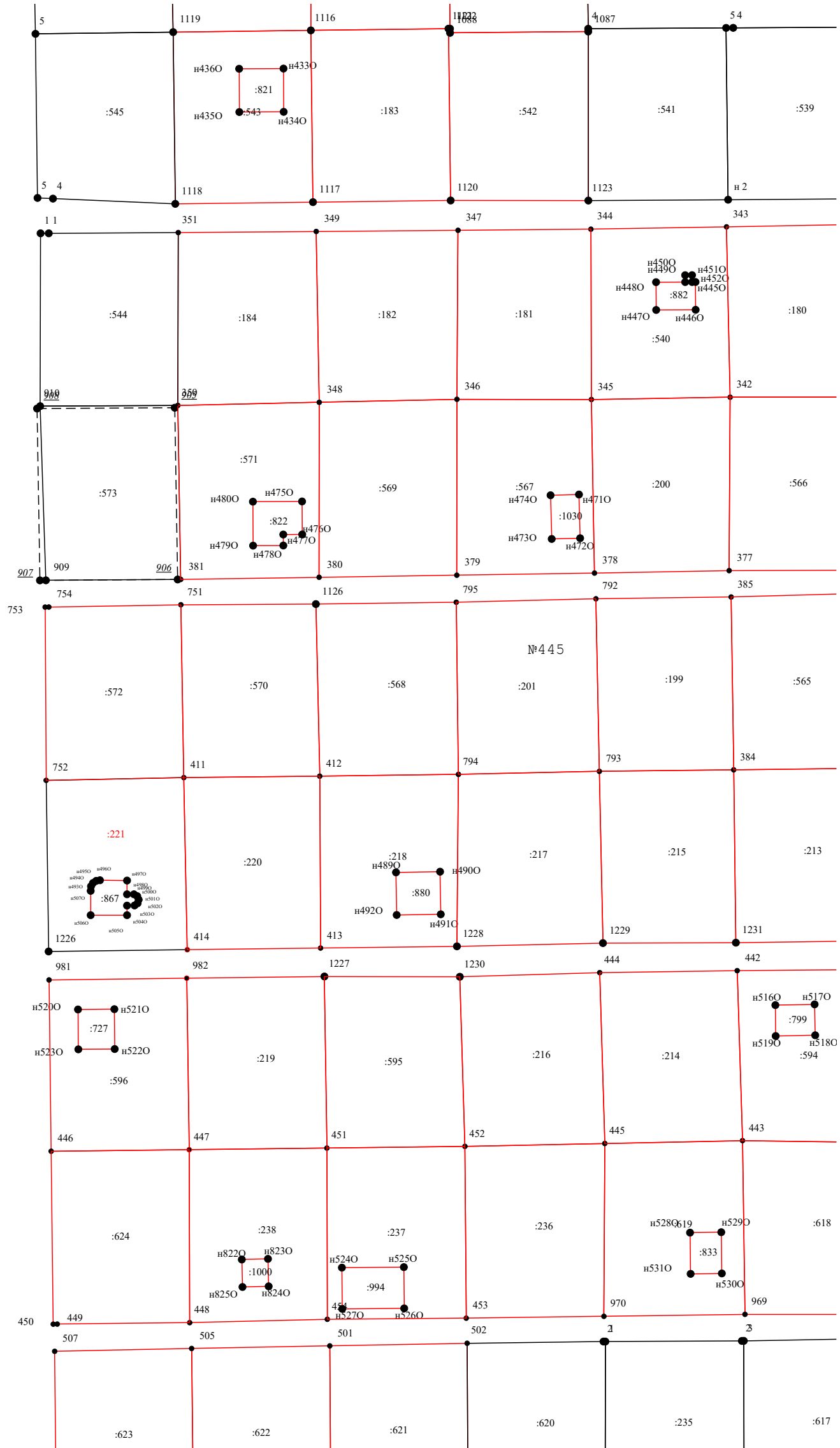
A2



Масштаб 1:700

Схема границ земельных участков

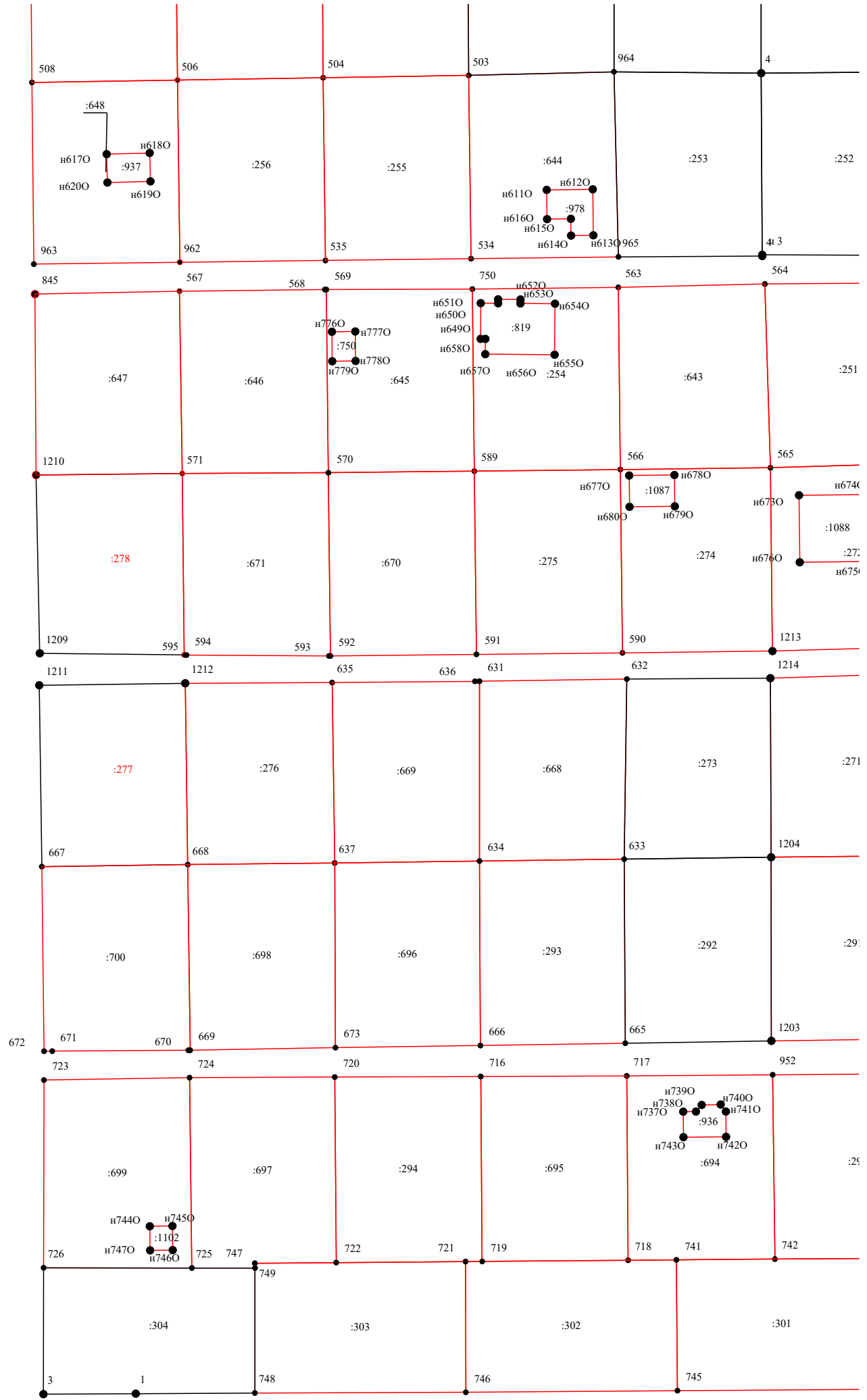
A3



Масштаб 1:700

Схема границ земельных участков

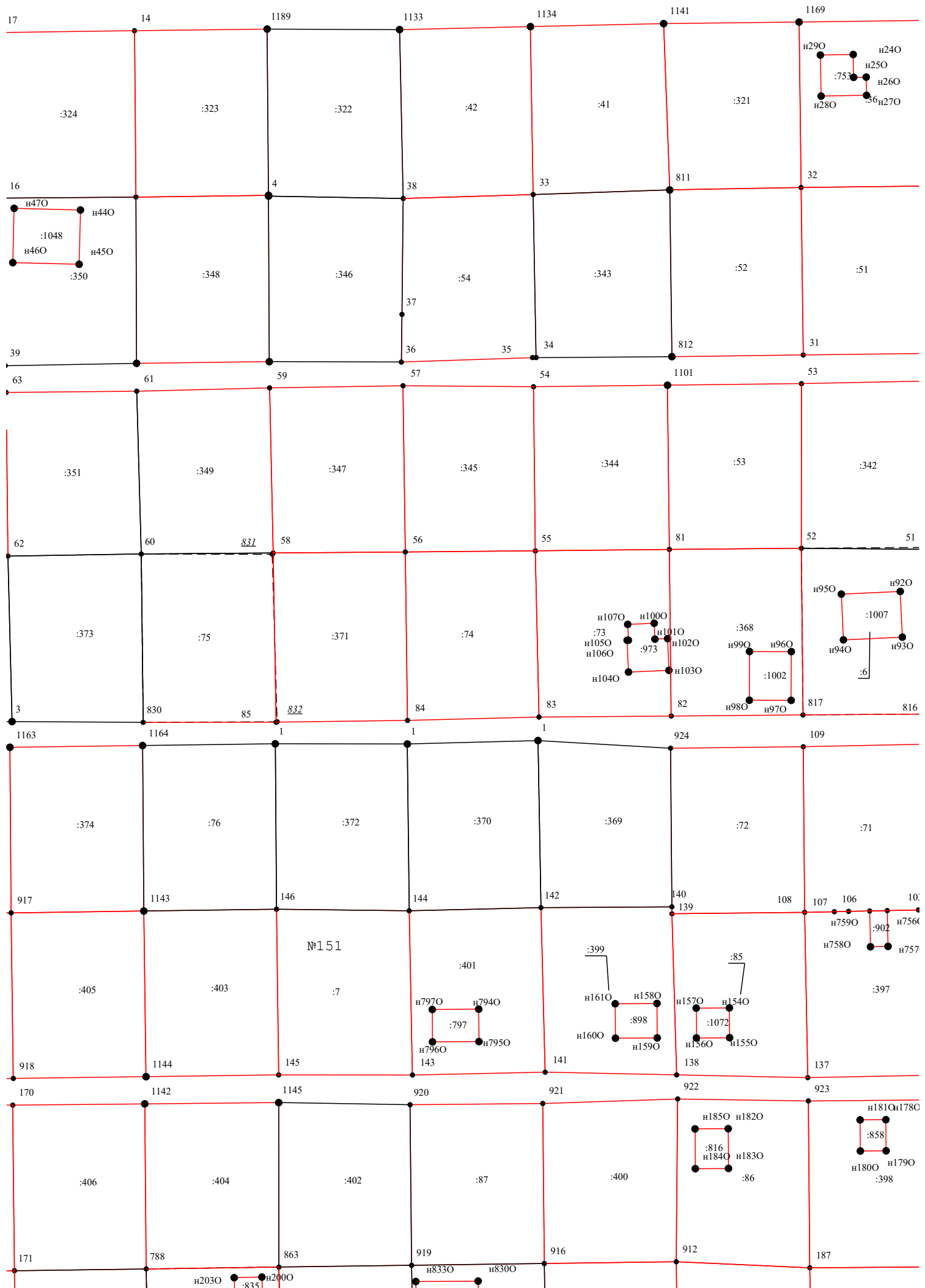
A4



Масштаб 1:700


Схема границ земельных участков

В1



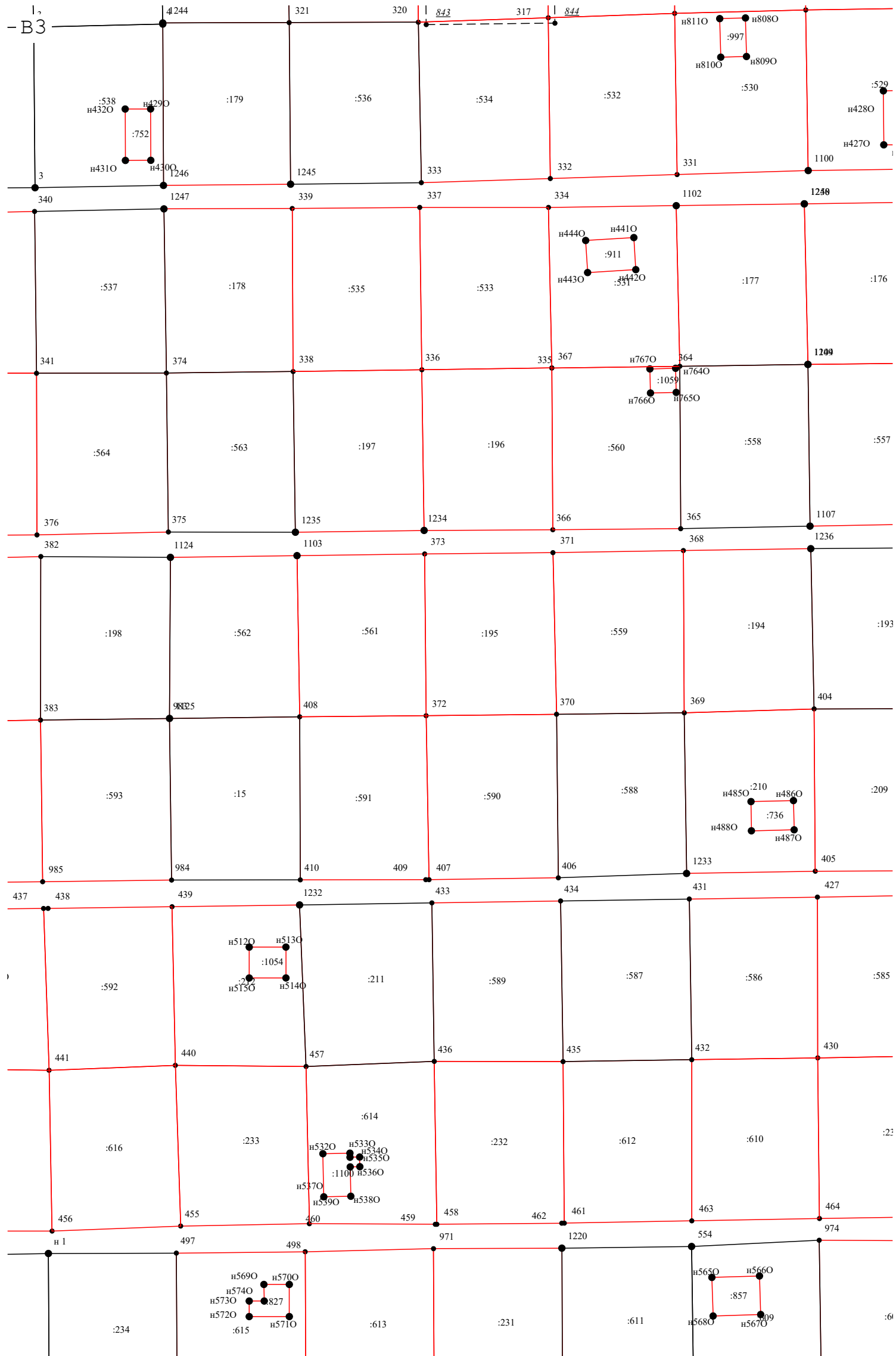
Масштаб 1:700

Схема границ земельных участков



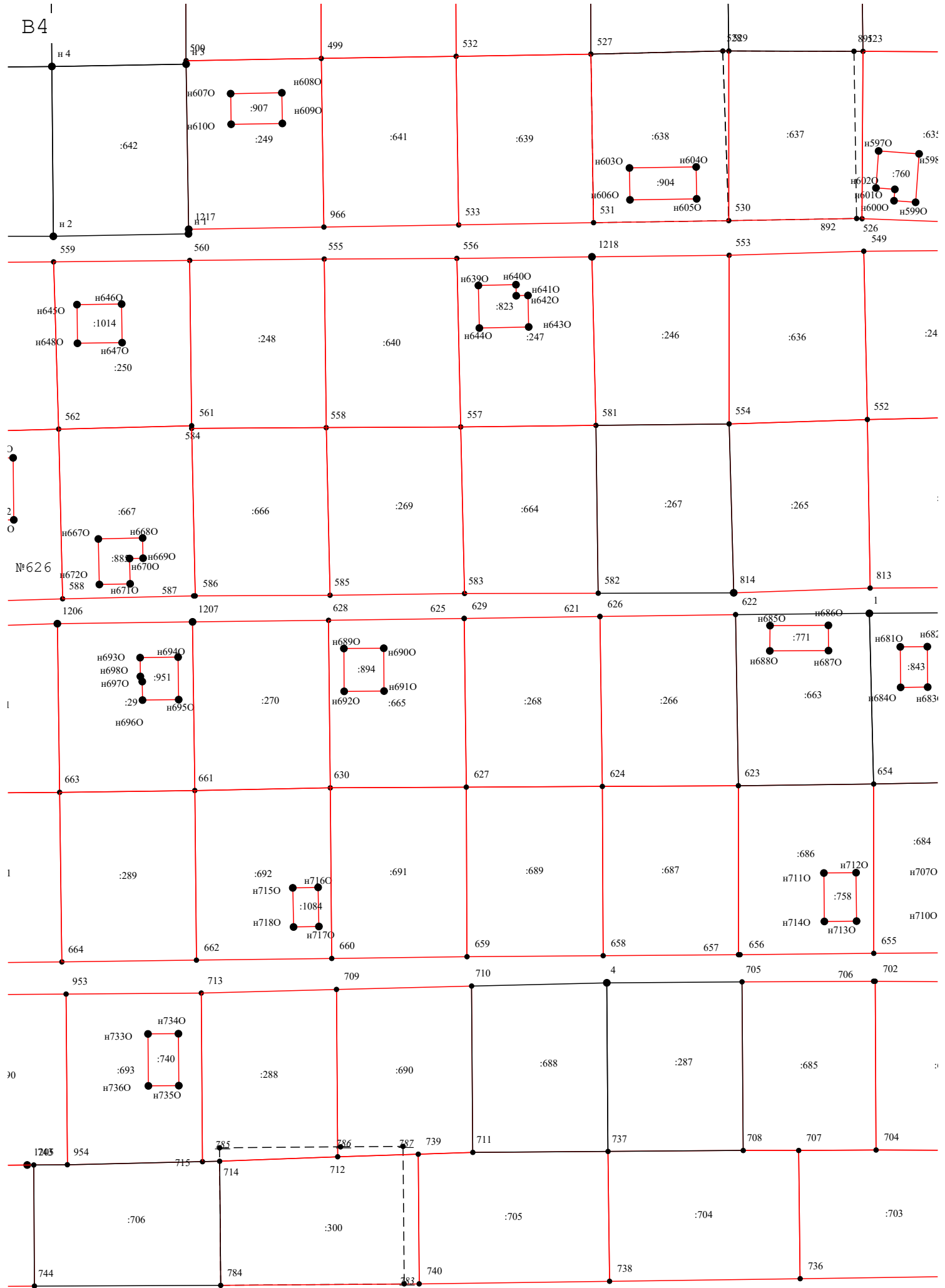
Масштаб 1:700

Схема границ земельных участков



Масштаб 1:700


Схема границ земельных участков



Масштаб 1:700

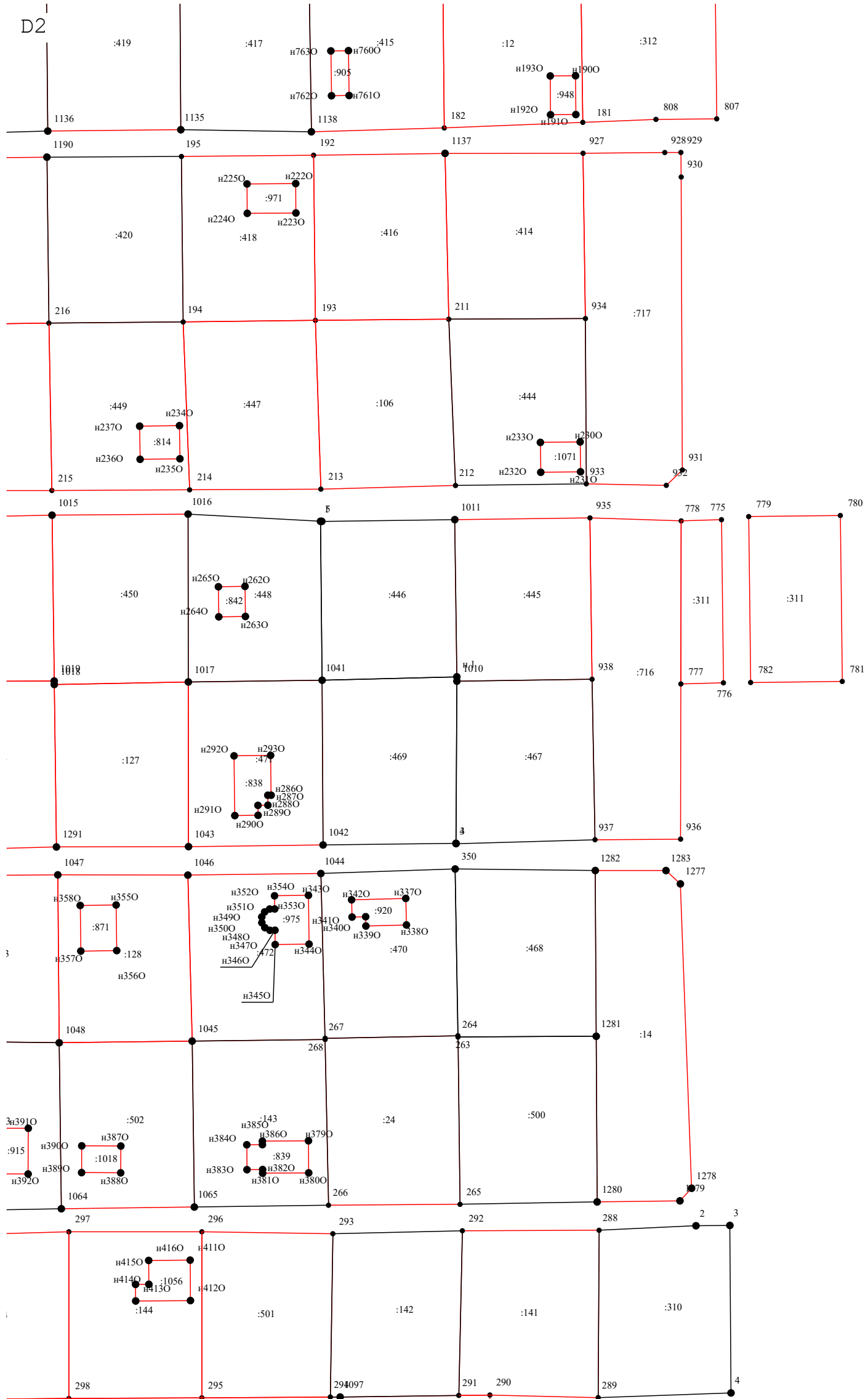
Схема границ земельных участков

D1



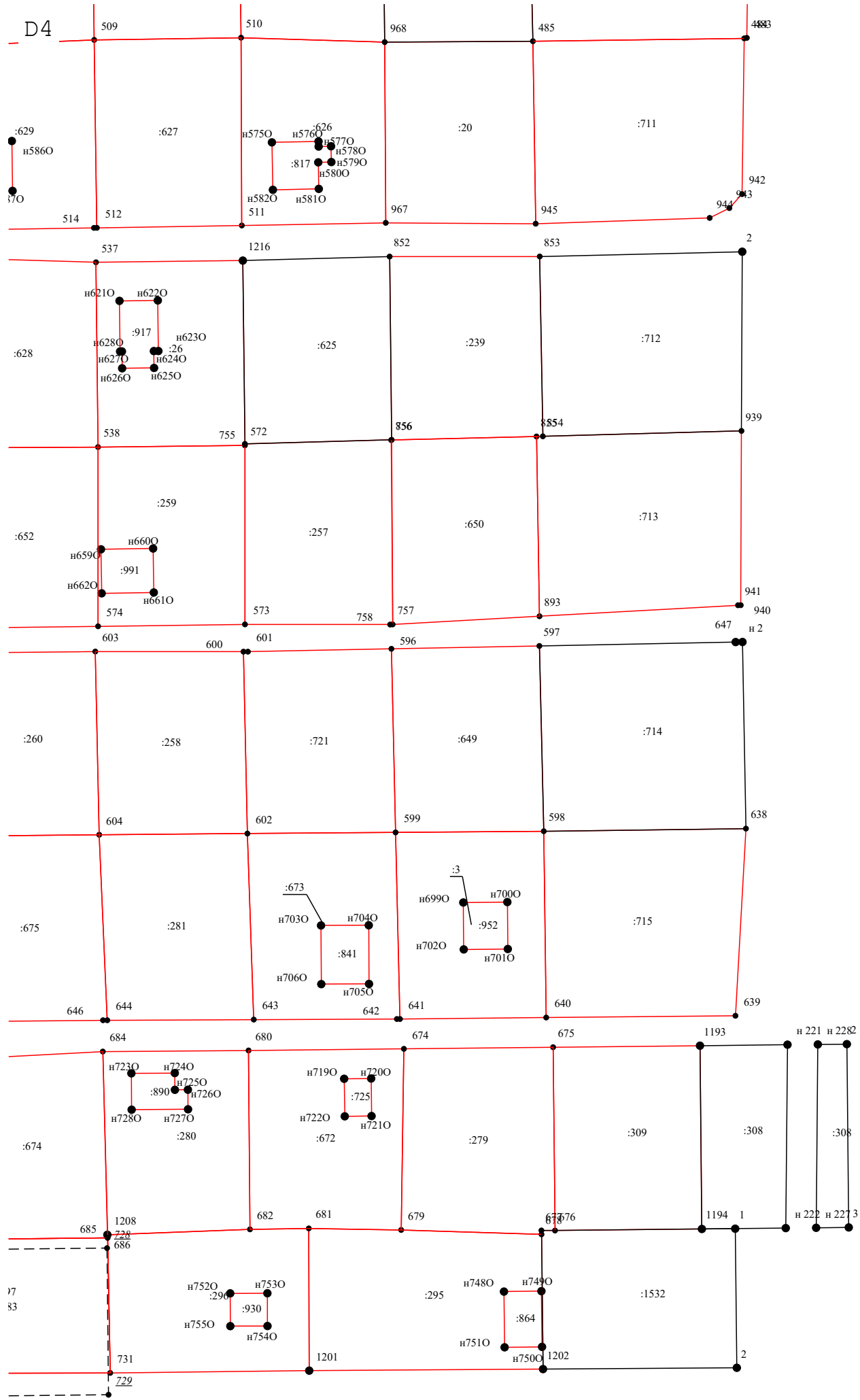
Масштаб 1:700

Схема границ земельных участков



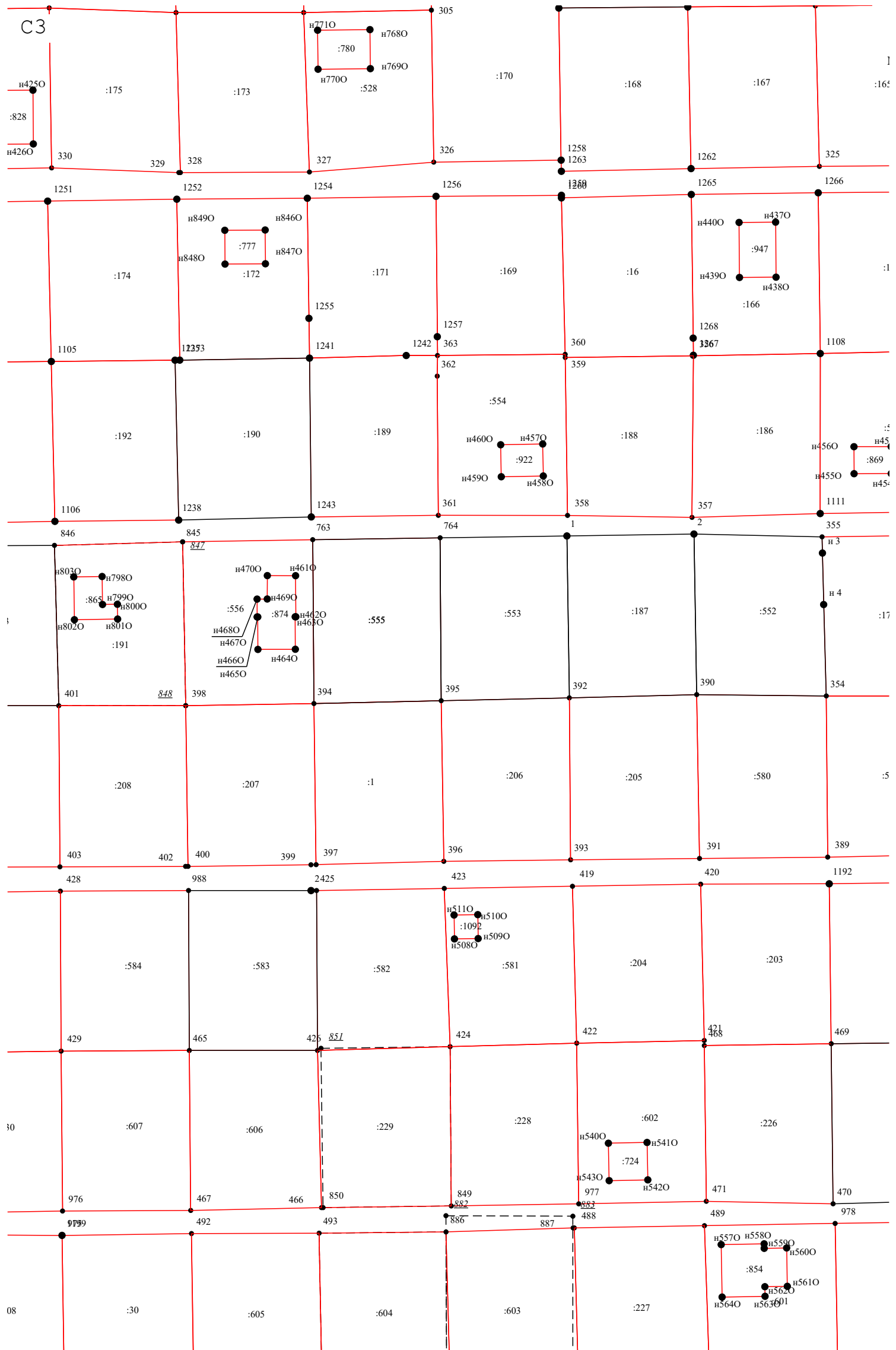
Масштаб 1:700

Схема границ земельных участков



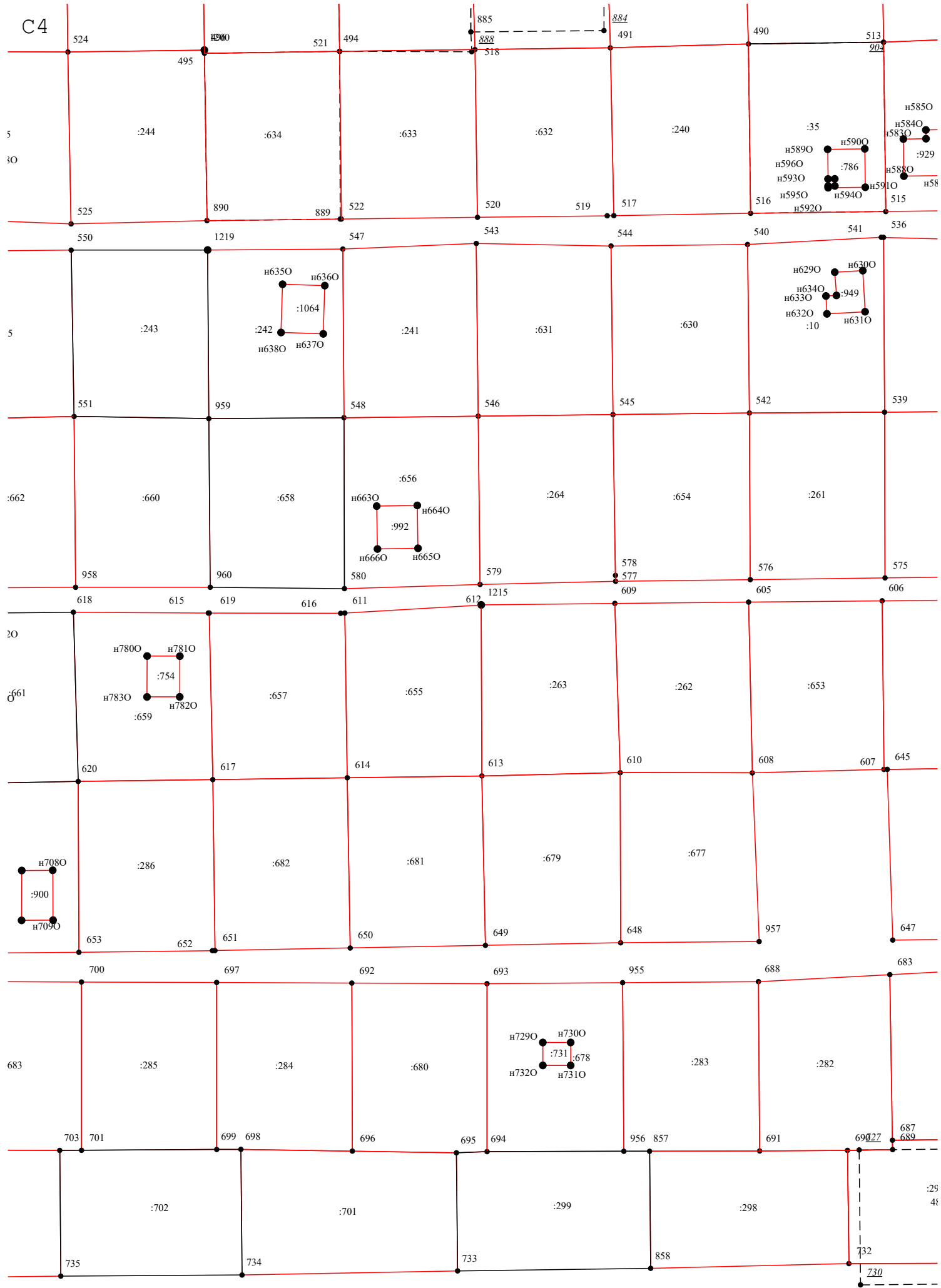
Масштаб 1:700

Схема границ земельных участков



Масштаб 1:700

Схема границ земельных участков



Масштаб 1:700

<p>Данные электронной подписи Владелец: Козырев Александр Александрович Организация: ГОСУДАРСТВЕННОЕ БЮДЖЕТНОЕ УЧРЕЖДЕНИЕ КРАСНОДАРСКОГО КРАЯ "КРАЕВАЯ ТЕХНИЧЕСКАЯ ИНВЕНТАРИЗАЦИЯ - КРАЕВОЕ БТИ", 230810061800 Подписано: 01.04.2024 15:28:39</p> <p>Данные сертификата Серийный номер: 00C12B006CFA2883CE533C5611663E9E72 Срок действия: 19.07.2023 14:53:00 (МСК) - 11.10.2024 14:53:00 (МСК)</p>	<p>Данные электронной подписи Владелец: Перевышина Наталья Викторовна Организация: УПРАВЛЕНИЕ МУНИЦИПАЛЬНЫХ РЕСУРСОВ АДМИНИСТРАЦИИ МУНИЦИПАЛЬНОГО ОБРАЗОВАНИЯ ЕЙСКИЙ РАЙОН, 230602435814 Подписано: 08.04.2024 11:11:23</p> <p>Данные сертификата Серийный номер: 00BD1F64A22244BCCC813E49FFAB1928E Срок действия: 16.06.2023 10:57:00 (МСК) - 08.09.2024 10:57:00 (МСК)</p>
Документ подписан электронной подписью	Документ подписан электронной подписью

МУНИЦИПАЛЬНЫЙ КОНТРАКТ №0118300018124000076

г. Ейск

«08» апреля 2024 г.

Управление муниципальных ресурсов администрации муниципального образования Ейский район, именуемое в дальнейшем «Заказчик», в лице начальника управления муниципальных ресурсов администрации муниципального образования Ейский район Перевышиной Натальи Викторовны, действующего на основании Положения, с одной стороны, Государственное бюджетное учреждение Краснодарского края «Краевая техническая инвентаризация – Краевое БТИ» (ГБУ КК «Крайтехинвентаризация – Краевое БТИ»), именуемое в дальнейшем «Исполнитель», в лице заместителя директора, исполняющего обязанности директора Козырева Александра Александровича, действующего на основании приказа департамента имущественных отношений Краснодарского края от 04.07.2023 № 1642 «О возложении исполнения обязанностей директора государственного бюджетного учреждения Краснодарского края «Краевая техническая инвентаризация – Краевое БТИ, с другой стороны, совместно именуемые «Стороны», с соблюдением требований Федерального закона от 05.04.2013 № 44-ФЗ «О контрактной системе в сфере закупок товаров, работ, услуг для обеспечения государственных и муниципальных нужд» (далее – Федеральный закон № 44-ФЗ), в соответствии с протоколом № 0118300018124000076-3 от 26.03.2024 г., заключили настоящий муниципальный контракт (далее – контракт) о нижеследующем:

1. ПРЕДМЕТ КОНТРАКТА

1.1. По условиям настоящего контракта Исполнитель обязуется оказать Заказчику услуги по выполнению комплексных кадастровых работ в отношении кадастровых кварталов: 23:42:0708003, 23:42:0708006 на территории Ейского городского поселения Ейского района (далее - услуги) в объеме и с характеристиками согласно спецификации (приложение № 1) и Описанию объекта закупки - техническому заданию (приложение № 2), являющейся неотъемлемой частью настоящего контракта, а Заказчик обязуется принять и оплатить указанные услуги в порядке и размере, установленном настоящим контрактом.

Идентификационный код закупки 243233101327623060100100060037112244

2. ЦЕНА КОНТРАКТА

2.1. Цена контракта (стоимость услуг) составляет 2 033 900,00 (Два миллиона тридцать три тысячи девятьсот) рублей 00 копеек, в том числе НДС 20% -338 983 (Триста тридцать восемь тысяч девятьсот восемьдесят три) руб.33коп.

2.2. Цена контракта, указанная в пункте 2.1 раздела 2 настоящего контракта, является твердой и определяется на весь срок его исполнения.

2.3. Цена контракта включает в себя все налоги, сборы и другие обязательные платежи, предусмотренные законодательством Российской Федерации, а также все расходы Исполнителя, связанные с оказанием услуг, являющиеся предметом настоящего контракта, в том числе расходы Исполнителя прямо не предусмотренные, но которые могут возникнуть в ходе исполнения Контракта.

2.4. Цена контракта может быть снижена по соглашению Сторон без изменения предусмотренных контрактом объема и качества услуг, и иных условий контракта

2.5. Источник финансирования Контракта - бюджет муниципального образования Ейский район.

2.6. Сумма, подлежащая уплате Заказчиком Исполнителю, уменьшается на размер налогов, сборов и иных обязательных платежей в бюджеты бюджетной системы Российской Федерации, связанных с оплатой Контракта, если в соответствии с законодательством Российской Федерации о налогах и сборах такие налоги, сборы и иные обязательные платежи подлежат уплате в бюджеты бюджетной системы Российской Федерации Заказчиком.

3. СРОКИ, УСЛОВИЯ ОКАЗАНИЯ УСЛУГ, ПОРЯДОК ОПЛАТЫ

3.1. Оказание услуг осуществляется с даты заключения контракта по 16 ноября 2024 года.

Начало исполнения контракта: с даты заключения контракта.

Окончание исполнения контракта 10 декабря 2024 года (в данный срок включаются совокупный срок: предоставления услуги, приемка услуги и оплата услуги).

3.2. Оказание услуг осуществляется по месту нахождения Исполнителя.

3.2. Результат оказанных услуг предоставляется Исполнителем по адресу: Краснодарский край, Ейский район, г. Ейск, ул. Свердлова, д. 106.

3.3. Оплата по контракту осуществляется по безналичному расчёту платёжным поручением путём перечисления Заказчиком денежных средств на расчетный счёт Исполнителя, указанный в настоящем контракте. В случае изменения расчетного счета Исполнителя он обязан в двухдневный срок в письменной форме сообщить об этом Заказчику с указанием новых реквизитов расчётного счёта. В противном случае все риски, связанные с перечислением Заказчиком денежных средств на указанный в настоящем контракте счёт Исполнителя, несёт Исполнитель.

3.4. Оплата оказанных услуг производится не позднее 7 рабочих дней с даты подписания Заказчиком документа о приемке услуг, за исключением случаев, если иной срок оплаты установлен законодательством Российской Федерации.

3.5. Аванс не предусмотрен.

4. ОБЯЗАТЕЛЬСТВА СТОРОН

4.1. Исполнитель обязуется:

4.1.1. К окончанию установленного пунктом 3.1 настоящего контракта срока и согласно графика выполнения комплексных кадастровых работ предоставить Заказчику результат оказанных услуг.

4.1.2. Обеспечить соответствие оказанных услуг предъявляемым к ним требованиям, указанным в техническом задании, а также иным требованиям в соответствии с законодательством Российской Федерации.

По результатам оказания услуг не позднее 5 рабочих дней сформировать с использованием единой информационной системы документ по приемке в электронной форме с приложением документов указанных в пункте 8.2 контракта.

4.1.3. Устранить недостатки оказанных услуг в течение 20 рабочих дней с даты заявления о них Заказчиком, нести расходы, связанные с устранением данных недостатков.

4.1.4. Оказать услуги в объеме и с характеристиками согласно описания объекта закупки – технического задания (приложение 2).

4.1.5. Предоставлять Заказчику полную и точную информацию об услугах, а также о ходе исполнения своих обязательств по настоящему контракту, в том числе о сложностях, возникающих при исполнении контракта.

4.1.6. В случае если Исполнитель не относится к субъектам малого предпринимательства, социально ориентированным некоммерческим организациям, он обязан привлечь к исполнению контракта соисполнителей из числа субъектов малого предпринимательства, социально ориентированных некоммерческих организаций в размере 25 % от цены контракта.

В срок не более 5 рабочих дней со дня заключения договора с соисполнителем представить Заказчику:

а) декларацию о принадлежности соисполнителя к субъектам малого предпринимательства, социально ориентированной некоммерческой организации, составленную в простой письменной форме, подписанную руководителем (иным уполномоченным лицом) субъекта малого предпринимательства, социально ориентированной некоммерческой организации и заверенную печатью (при наличии печати);

б) копию договора (договоров), заключенного с соисполнителем, заверенную Исполнителем.

В случае замены соисполнителя на этапе исполнения контракта на другого соисполнителя представлять Заказчику документы, указанные в третьем абзаце настоящего пункта, в течение 5 дней со дня заключения договора с новым соисполнителем.

В течение 10 рабочих дней со дня оплаты Исполнителем выполненных обязательств по договору с соисполнителем представлять Заказчику следующие документы:

а) копии документов о приемке оказанной услуги, которые являются предметом договора, заключенного между Исполнителем и привлеченным им соисполнителем;

б) копии платежных поручений, подтверждающих перечисление денежных средств Исполнителем соисполнителю, - в случае если договором, заключенным между Исполнителем и привлеченным им соисполнителем, предусмотрена оплата выполненных обязательств до срока оплаты оказанных услуг, предусмотренного настоящим контрактом, заключенным с Заказчиком (в ином случае указанный документ представляется Заказчику дополнительно в течение 5 дней со дня оплаты Исполнителем обязательств, выполненных соисполнителем).

Оплачивать оказанные соисполнителем услуги, отдельные этапы исполнения договора, заключенного с таким соисполнителем, в течение 7 рабочих дней с даты подписания Исполнителем документа о приемке оказанной услуги, отдельных этапов исполнения договора.

4.1.7. Предоставить Заказчику новое обеспечение исполнения контракта в случае отзыва в соответствии с законодательством Российской Федерации у банка, предоставившего независимую гарантию в качестве обеспечения исполнения контракта, лицензии на осуществление банковских операций, не позднее одного месяца со дня надлежащего уведомления Заказчиком Исполнителя о необходимости предоставить соответствующее обеспечение. Размер такого обеспечения может быть уменьшен в порядке и случаях, которые предусмотрены частями 7, 7.1, 7.2 и 7.3 статьи 96 Федерального закона № 44-ФЗ.

4.1.8. В случае если действующим законодательством Российской Федерации и документацией о закупке предусмотрены требования, предъявляемые к лицам, оказывающим услуги, составляющие предмет настоящего контракта (объект закупки), - соответствовать таким требованиям.

4.2. Исполнитель вправе:

4.2.1. Требовать от Заказчика своевременного исполнения обязательств по приемке и оплате стоимости услуг по настоящему контракту.

4.2.2. В случае неисполнения или ненадлежащего исполнения соисполнителем обязательств, предусмотренных договором, заключенным с Исполнителем, осуществлять замену соисполнителя, с которым ранее был заключен договор, на другого соисполнителя из числа субъектов малого предпринимательства, социально ориентированных некоммерческих организаций.

4.2.3. Принять решение об одностороннем отказе от исполнения Контракта в соответствии с гражданским законодательством.

4.3. Заказчик обязуется:

4.3.1. Принять оказанные услуги в соответствии с разделом 8 настоящего контракта и при отсутствии претензий, подписать и направить документ о приемке оказанных услуг Исполнителю с использованием единой информационной системы

4.3.2. Оплатить стоимость услуг, оказанных Исполнителем, согласно условиям настоящего контракта.

4.3.3. Осуществлять контроль за ходом оказания услуг Исполнителем.

4.3.4. Принять решение об одностороннем отказе от исполнения настоящего Контракта в случае, если в ходе исполнения Контракта установлено, что:

а) Исполнители (или) поставляемый товар перестали соответствовать установленным извещением об осуществлении закупки и (или) документацией о закупке (если Федеральным законом №44-ФЗ предусмотрена документация о закупке) требованиям к участникам закупки (за исключением требования, предусмотренного частью 1.1 (при наличии такого требования) статьи 31 настоящего Федерального закона) и (или) поставляемому товару;

б) при определении Исполнителя Исполнитель представил недостоверную информацию о своем соответствии и (или) соответствии поставляемого товара требованиям, указанным в подпункте "а" настоящего пункта, что позволило ему стать победителем определения исполнителя.

4.3.5. Требовать уплаты неустоек (штрафов, пеней) в случае просрочки исполнения Исполнителем обязательств, предусмотренных контрактом, а также в иных случаях неисполнения или ненадлежащего исполнения Исполнителем обязательств, предусмотренных контрактом.

4.4. Заказчик вправе:

4.4.1. Требовать от Исполнителя исполнения обязательств, предусмотренных контрактом, надлежащим образом в соответствии с действующим законодательством Российской Федерации и настоящим контрактом.

4.4.2. Отказать Исполнителю в приемке оказанных услуг.

4.4.3. Принять решение об одностороннем отказе от исполнения контракта по основаниям, предусмотренным ГК РФ для одностороннего отказа от исполнения отдельных видов обязательств.

4.4.4. Предложить Исполнителю увеличить или уменьшить в процессе исполнения настоящего контракта объем оказываемых услуг, предусмотренных контрактом (*за исключением контракта, предметом которого является выполнение работ по строительству, реконструкции, капитальному ремонту, сносу объекта капитального строительства, проведению работ по сохранению объектов культурного наследия*), не более чем на 10 % в порядке и на условиях, установленных Федеральным законом № 44-ФЗ.

4.4.5. Отказаться от оплаты услуг ненадлежащего качества, а если услуги оплачены, потребовать возврата уплаченных сумм, а также требовать возмещения убытков.

4.5. Решение Сторон об одностороннем отказе от исполнения контракта по основаниям, предусмотренным ГК РФ для одностороннего отказа от исполнения отдельных видов обязательств, принимается и реализуется в порядке и сроки, предусмотренные статьей 95 Федерального закона № 44-ФЗ.

5. ОБЕСПЕЧЕНИЕ ИСПОЛНЕНИЯ КОНТРАКТА

5.1. Обеспечение исполнения Контракта устанавливается в размере 5 (пяти) процентов от начальной (максимальной) цены Контракта и составляет 233015,00 (двести тридцать три тысячи пятнадцать) руб. 00 коп.

В случае, если предложенные в заявке участника закупки цена, сумма цен единиц услуг снижены на двадцать пять и более процентов по отношению к начальной (максимальной) цене Контракта, начальной сумме цен единиц услуг, участник закупки, с которым заключается Контракт, предоставляет обеспечение исполнения Контракта с учетом положений статьи 37

Федерального закона № 44-ФЗ.

5.2. Исполнение Контракта может обеспечиваться предоставлением независимой гарантии, соответствующей требованиям статьи 45 Федерального закона № 44-ФЗ и типовой форме независимой гарантии, утвержденной постановлением Правительства РФ от 08.11.2013

№ 1005 «О независимых гарантиях, используемых для целей Федерального закона «О контрактной системе в сфере закупок товаров, работ, услуг для обеспечения государственных и муниципальных нужд», или внесением денежных средств на указанный Заказчиком счет, на котором в соответствии с законодательством Российской Федерации учитываются операции со средствами, поступающими Заказчику.

Способ обеспечения исполнения Контракта, срок действия независимой гарантии определяются в соответствии с требованиями Федерального закона № 44-ФЗ, участником закупки, с которым заключается Контракт, самостоятельно. При этом срок действия независимой гарантии должен превышать предусмотренный контрактом срок исполнения обязательств, которые должны быть обеспечены такой независимой гарантией, не менее чем на один месяц, в том числе в случае его изменения в соответствии со статьей 95 Федерального закона № 44-ФЗ.

5.3. Денежные средства, внесенные Исполнителем в качестве обеспечения исполнения Контракта, в том числе часть этих денежных средств в случае уменьшения размера обеспечения исполнения Контракта в соответствии с частями 7, 7.1 и 7.2 статьи 96 Федерального закона № 44-ФЗ, возвращаются Исполнителю в срок не позднее 30 (тридцати) дней с даты исполнения Исполнителем обязательств, предусмотренных контрактом (если такая форма обеспечения исполнения Контракта применяется Исполнителем).

5.4. Независимая гарантия, предоставленная в качестве обеспечения исполнения Контракта, должна содержать условие об обязанности гаранта уплатить заказчику (бенефициару) денежную сумму по независимой гарантии не позднее десяти рабочих дней со дня, следующего за днем получения гарантом требования заказчика (бенефициара), соответствующего условиям такой независимой гарантии, при отсутствии предусмотренных Гражданским кодексом Российской Федерации оснований для отказа в удовлетворении этого требования.

5.5. В ходе исполнения Контракта Исполнитель вправе изменить способ обеспечения исполнения Контракта и (или) предоставить Заказчику взамен ранее предоставленного обеспечения исполнения Контракта новое обеспечение исполнения Контракта, размер которого может быть уменьшен в порядке и случаях, которые предусмотрены пунктами 5.6 и 5.7 Контракта. В случае если Контрактом предусмотрены отдельные этапы его исполнения размер обеспечения исполнения Контракта в ходе исполнения Контракта подлежит уменьшению в порядке и случаях, которые предусмотрены пунктами 5.6 и 5.7 Контракта.

5.6. Размер обеспечения исполнения Контракта уменьшается посредством направления Заказчиком информации об исполнении Исполнителем обязательств по оказанию услуги или об исполнении им отдельного этапа исполнения и стоимости исполненных обязательств для включения в соответствующий реестр контрактов, предусмотренный статьей 103 Федерального закона № 44-ФЗ (далее - реестр контрактов). Уменьшение размера обеспечения исполнения Контракта производится пропорционально

стоимости исполненных обязательств, приемка и оплата которых осуществлены в порядке и сроки, которые предусмотрены контрактом. В случае, если обеспечение исполнения Контракта осуществляется путем предоставления независимой гарантии, требование Заказчика об уплате денежных сумм по этой гарантии может быть предъявлено в размере не более размера обеспечения исполнения Контракта, рассчитанного Заказчиком на основании информации об исполнении Контракта, размещенной в реестре контрактов. В случае, если обеспечение исполнения Контракта осуществляется путем внесения денежных средств на счет, указанный Заказчиком, по заявлению Исполнителя ему возвращаются Заказчиком в установленный в пункте 5.3 Контракта срок денежные средства в сумме, на которую уменьшен размер обеспечения исполнения Контракта, рассчитанный Заказчиком на основании информации об исполнении Контракта, размещенной в реестре контрактов.

5.7. Предусмотренное пунктом 5.5 Контракта уменьшение размера обеспечения исполнения Контракта осуществляется при условии отсутствия неисполненных Исполнителем требований об уплате неустоек (штрафов, пеней), предъявленных Заказчиком в соответствии с разделом 6 Контракта, а также приемки Заказчиком оказанной услуги, результатов отдельного этапа исполнения Контракта в объеме выплаченного аванса (если Контрактом предусмотрена выплата аванса) либо в объеме, превышающем выплаченный аванс (если в соответствии с законодательством Российской Федерации расчеты по Контракту в части выплаты аванса подлежат казначейскому сопровождению). Такое уменьшение не допускается в случаях, определенных Правительством Российской Федерации в соответствии с частью 7.3 статьи 96 Федерального закона № 44-ФЗ.

5.8. В случае отзыва в соответствии с законодательством Российской Федерации у банка, предоставившего независимую гарантию в качестве обеспечения исполнения Контракта, лицензии на осуществление банковских операций, Исполнитель обязан предоставить новое обеспечение исполнения Контракта не позднее одного месяца со дня надлежащего уведомления Заказчиком Исполнителя о необходимости предоставить соответствующее обеспечение. Размер такого обеспечения может быть уменьшен в порядке и случаях, которые предусмотрены частями 7, 7.1, 7.2 и 7.3 статьи 96 Федерального закона № 44-ФЗ.

5.9. Уменьшение в соответствии с пунктом 5.5 Контракта размера обеспечения исполнения Контракта, предоставленного в виде независимой гарантии, осуществляется Заказчиком путем отказа от части своих прав по этой гарантии. При этом датой такого отказа признается дата включения предусмотренной пунктом 5.6 Контракта информации в соответствующий реестр контрактов.

5.10. В случае предоставления нового обеспечения исполнения Контракта в соответствии с частью 30 статьи 34, частью 7 статьи 96 Федерального закона № 44-ФЗ возврат независимой гарантии Заказчиком гаранту, предоставившему указанную независимую гарантию, не осуществляется, взыскание по ней не производится.

5.11. Положения настоящего раздела Контракта не применяются в случае заключения Контракта с участником закупки, который является казенным учреждением.

6. ОТВЕТСТВЕННОСТЬ СТОРОН

6.1. За качество оказанной услуги Исполнитель несет ответственность в соответствии с действующим законодательством Российской Федерации.

6.2. В случае просрочки исполнения Исполнителем обязательств (в том числе гарантийного обязательства), предусмотренных контрактом, а также в иных случаях неисполнения или ненадлежащего исполнения Исполнителем обязательств, предусмотренных контрактом, Заказчик направляет Исполнителю требование об уплате неустоек (штрафов, пеней).

Штраф начисляется в соответствии с постановлением Правительства Российской Федерации от 30.08.2017 № 1042 «Об утверждении правил определения размера штрафа, начисляемого в случае ненадлежащего исполнения заказчиком, неисполнения или ненадлежа-

щего исполнения поставщиком (подрядчиком, исполнителем) обязательств, предусмотренных контрактом (за исключением просрочки исполнения обязательств заказчиком, поставщиком (подрядчиком, исполнителем), о внесении изменений в постановление Правительства Российской Федерации от 15 мая 2017 г. № 570 и признании утратившим силу постановления Правительства Российской Федерации от 25 ноября 2013 г. № 1063» (далее – Постановление № 1042).

6.3. За каждый факт неисполнения или ненадлежащего исполнения Исполнителем обязательств, предусмотренных контрактом, за исключением просрочки исполнения обязательств (в том числе гарантийного обязательства, а также случаев, предусмотренных пунктами 6.4, 6.5 Контракта), взыскивается штраф в размере 10 процентов от цены Контракта (этапа) согласно Постановлению № 1042.

6.4. За каждый факт неисполнения или ненадлежащего исполнения Исполнителем обязательств, предусмотренных контрактом, за исключением просрочки исполнения обязательств (в том числе гарантийного обязательства), предусмотренных контрактом заключенным с победителем закупки (или с иным участником закупки в случаях, установленных Федеральным законом), предложившим наиболее высокую цену за право заключения контракта, взыскивается штраф в размере 10 процентов, согласно Постановлению № 1042.

6.5. За каждый факт неисполнения или ненадлежащего исполнения Исполнителем обязательства, предусмотренного контрактом, которое не имеет стоимостного выражения, (при наличии в контракте таких обязательств) взыскивается штраф в размере 1000,00 (одна тысяча) руб. 00 коп., согласно Постановлению № 1042.

6.6. Пени начисляются за каждый день просрочки исполнения Исполнителем обязательства, предусмотренного контрактом, начиная со дня, следующего после дня истечения установленного контрактом срока исполнения обязательства, и устанавливается контрактом в размере одной трехсотой действующей на дату уплаты пени ключевой ставки Центрального банка Российской Федерации от цены Контракта (отдельного этапа исполнения Контракта), уменьшенной на сумму, пропорциональную объему обязательств, предусмотренных контрактом (соответствующим отдельным этапом исполнения Контракта) и фактически исполненных Исполнителем, за исключением случаев, если законодательством Российской Федерации установлен иной порядок начисления пени.

6.6.1. За каждый день просрочки исполнения Исполнителем обязательства, за несвоевременное предоставление обеспечения исполнения Контракта, предусмотренного пунктом 4.1.8 Контракта, начисляется пеня в размере, определенном в порядке, установленном в соответствии с п. 6.6 Контракта.

6.7. В случае просрочки исполнения Заказчиком обязательств, предусмотренных контрактом, а также в иных случаях неисполнения или ненадлежащего исполнения Заказчиком обязательств, предусмотренных контрактом, Исполнитель вправе требовать уплаты неустоек (штрафов, пеней). Пеня начисляется в размере одной трехсотой действующей на дату уплаты пеней ключевой ставки Центрального банка Российской Федерации от не уплаченной в срок суммы за каждый день просрочки исполнения обязательства, предусмотренного контрактом, начиная со дня, следующего после дня истечения установленного контрактом срока исполнения обязательства.

6.8. За каждый факт неисполнения Заказчиком обязательств, предусмотренных контрактом, за исключением просрочки исполнения обязательств, предусмотренных контрактом, устанавливается штраф в размере 1000,00 (одна тысяча) руб. 00 коп., согласно Постановлению № 1042.

6.9. Ответственность Сторон в иных случаях определяется в соответствии с законодательством Российской Федерации.

6.10. Уплата штрафа, пени не освобождает Стороны от необходимости исполнения обязательств или устранения нарушений.

6.11. Сторона освобождается от уплаты неустойки (штрафа, пени), если докажет, что неисполнение или ненадлежащее исполнение обязательства, предусмотренного контрактом, произошло вследствие непреодолимой силы или по вине другой Стороны.

6.12. Исполнитель несет гражданско-правовую ответственность перед Заказчиком за неисполнение или ненадлежащее исполнение условия о привлечении к исполнению настоящего Контракта соисполнителей, в том числе:

а) за представление документов, указанных в пункте 4.1.6 настоящего Контракта, содержащих недостоверные сведения, либо их непредставление или представление таких документов с нарушением установленных сроков;

б) за непривлечение соисполнителей в объеме, установленном настоящим контрактом.

6.13. За неисполнение условия о привлечении к исполнению Контракта соисполнителей из числа субъектов малого предпринимательства, социально ориентированных некоммерческих организаций взыскивается штраф в размере 5 % объема привлечения, установленного пунктом 4.1.9 настоящего Контракта.

6.14. Общая сумма начисленных штрафов за неисполнение или ненадлежащее исполнение Исполнителем обязательств, предусмотренных контрактом, не может превышать цену Контракта.

6.15. Общая сумма начисленных штрафов за ненадлежащее исполнение Заказчиком обязательств, предусмотренных контрактом, не может превышать цену Контракта.

6.16. Заказчиком могут быть удержаны суммы неисполненных Исполнителем требований об уплате неустоек (штрафов, пеней), предъявленных в соответствии с настоящим разделом, из суммы, подлежащей оплате Исполнителю.

6.17. В случае если законодательством Российской Федерации установлен иной порядок начисления штрафа, чем порядок, предусмотренный настоящим контрактом, размер такого штрафа и порядок его начисления устанавливается контрактом в соответствии с законодательством Российской Федерации.

7. ПОРЯДОК ПРЕДОСТАВЛЕНИЯ ОБЕСПЕЧЕНИЯ ГАРАНТИЙНЫХ ОБЯЗАТЕЛЬСТВ

7.1. Обеспечение гарантийных обязательств предоставляется Исполнителем одновременно с приёмкой результата выполненных работ срок согласно пункту 8.1. Контракта.

Гарантийные обязательства обеспечиваются предоставлением независимой гарантии, соответствующей требованиям статьи 45 Федерального закона № 44-ФЗ, постановления Правительства РФ от 08.11.2013 № 1005 «О независимых гарантиях, используемых для целей Федерального закона "О контрактной системе в сфере закупок товаров, работ, услуг для обеспечения государственных и муниципальных нужд» или внесением денежных средств на указанный Заказчиком счет, на котором в соответствии с законодательством Российской Федерации учитываются операции со средствами, поступающими Заказчику.

Способ обеспечения гарантийных обязательств, срок действия независимой гарантии определяются в соответствии с требованиями Федерального закона № 44-ФЗ Исполнителем самостоятельно. При этом срок действия независимой гарантии должен превышать предусмотренный контрактом срок исполнения обязательств, которые должны быть обеспечены такой независимой гарантией, не менее чем на один месяц, в том числе в случае его изменения в соответствии со статьей 95 Федерального закона № 44-ФЗ.

7.2. Размер обеспечения гарантийных обязательств составляет 1 % от начальной (максимальной) цены контракта, что составляет 46603,00 (сорок шесть тысяч шестьсот три) руб. 00 коп.

7.3. Для подтверждения обеспечения гарантийных обязательств Исполнитель вместе с документами, подтверждающими окончательное исполнение своих обязательств по контракту, предоставляет Заказчику независимую гарантию или документ, подтверждающий внесе-

ние в качестве обеспечения гарантийных обязательств денежных средств на соответствующий счет Заказчика.

7.4. Денежные средства в качестве обеспечения гарантийных обязательств вносятся Исполнителем по следующим реквизитам:

Банк получателя	ЮЖНОЕ ГУ БАНКА РОССИИ // УФК по Краснодарскому краюг. Краснодар
Наименование получателя	ФУ в Ейском районе (УМР МО Ейский район, л/с 921.12.005.0)
ИНН получателя	2331013276
КПП получателя	230601001
Номер казначейского счета получателя	03232643036160001800
БИК ТОФК	010349101
Единый казначейский счет	40102810945370000010
ОКПО	03636018
ОКТМО	03616000000

7.5. Платежное поручение, которым в силу закона перечисляются средства в обеспечение гарантийных обязательств, должно быть оформлено в соответствии с требованиями Положения Центрального банка Российской Федерации от 29.06.2021 № 762-П «О правилах осуществления перевода денежных средств».

Если отсутствует возможность идентифицировать необходимые реквизиты, содержащиеся в платежном поручении, указывающие на назначение платежа: «обеспечение гарантийных обязательств», «номер извещения (лота) или номер реестровой записи Контракта», Исполнитель, несет риски, связанные с непредоставлением обеспечения гарантийных обязательств.

7.6. Независимая гарантия, предоставленная в качестве обеспечения исполнения Контракта, должна содержать условие о праве Заказчика об обязанности гаранта уплатить заказчику (бенефициару) денежную сумму по независимой гарантии не позднее десяти рабочих дней со дня, следующего за днем получения гарантом требования заказчика (бенефициара), соответствующего условиям такой независимой гарантии, при отсутствии предусмотренных Гражданским кодексом Российской Федерации оснований для отказа в удовлетворении этого требования.

7.7. Возврат денежных средств, внесенных Исполнителем в качестве обеспечения гарантийных обязательств, осуществляется Заказчиком в течение 30 дней с даты окончания срока гарантийных обязательств, указанных в пункте 9.2 настоящего Контракта, на счет Исполнителя, с которого поступили такие денежные средства, при условии отсутствия у Заказчика претензий об уплате сумм начисленных неустоек.

В случае если в течение гарантийного срока у Исполнителя изменились реквизиты, с которых поступило обеспечение гарантийных обязательств, Исполнитель представляет новые реквизиты до окончания гарантийного срока на оказанную услугу. В противном случае все риски, связанные с перечислением Заказчиком денежных средств на указанные в контракте платежные реквизиты Исполнителя, несет Исполнитель. Днем возврата считается день списания денежных средств с лицевого счета Заказчика.

7.8. Исполнитель вправе изменить способ обеспечения гарантийных обязательств и (или) предоставить Заказчику взамен ранее предоставленного обеспечения гарантийных обязательств новое обеспечение гарантийных обязательств.

7.10. В случае если участником закупки, с которым заключается Контракт, является казенное учреждение, положения об обеспечении гарантийных обязательств к такому участнику не применяются.

8. ПОРЯДОК И СРОК ПРИЕМКИ УСЛУГ

8.1. Приемка результата исполнения Контракта осуществляется в порядке, установленном законодательством Российской Федерации и настоящим контрактом.

По результатам оказанных услуг, в срок установленный *пунктом 4.1.2* Исполнитель формирует с использованием единой информационной системы, подписывает усиленной квалифицированной электронной подписью (далее – усиленной электронной подписью) лица, имеющего право действовать от имени Исполнителя, и размещает в единой информационной системе документ о приемке, который должен содержать информацию, указанную в пункте 1 части 13 статьи 94 Федерального закона № 44-ФЗ.

8.2. К документу о приемке, предусмотренному пунктом 8.1 Контракта, Исполнитель прилагает следующие документы, которые считаются его неотъемлемой частью: акт выполненных работ в 2 (двух) экземплярах с приложением счета и счета-фактуры (при наличии).

При этом в случае, если информация, содержащаяся в прилагаемых документах, не соответствует информации, содержащейся в документе о приемке, приоритет имеет предусмотренная пунктом 8.1 Контракта информация, содержащаяся в документе о приемке.

8.3. Датой поступления Заказчику документа о приемке, подписанного Исполнителем, считается дата размещения в соответствии с пунктом 8.1.Контракта такого документа в единой информационной системе в соответствии с часовой зоной, в которой расположен Заказчик.

8.4. Заказчик в течение 5 рабочих дней с даты следующей за днем поступления документа о приемке в соответствии с пунктом 8.3. Контракта осуществляет одно из следующих действий:

а) подписывает усиленной электронной подписью лица, имеющего право действовать от имени Заказчика, и размещает в единой информационной системе документ о приемке;

б) формирует с использованием единой информационной системы, подписывает усиленной электронной подписью лица, имеющего право действовать от имени Заказчика, и размещает в единой информационной системе мотивированный отказ от подписания документа о приемке с указанием причин такого отказа.

8.5. В случае получения в соответствии с пунктом 8.4 Контракта мотивированного отказа от подписания документа о приемке Исполнитель вправе устранить причины, указанные в таком мотивированном отказе, и направить заказчику исправленный документ о приемке в порядке, предусмотренном настоящим разделом Контракта.

8.6. Датой приемки оказанной услуги считается дата размещения в единой информационной системе документа о приемке, подписанного Заказчиком.

8.7. Внесение исправлений в документ о приемке, оформленный в соответствии с настоящим разделом Контракта, осуществляется путем формирования, подписания усиленными электронными подписями лиц, имеющих право действовать от имени Исполнителем, Заказчика, и размещения в единой информационной системе исправленного документа о приемке.

8.8. Оформление указанного в пункте 8.4 Контракта документа о приемке оказанной услуги (за исключением отдельного этапа исполнения Контракта) осуществляется после предоставления Исполнителем обеспечения гарантийных обязательств, которое предоставляется в порядке, установленном контрактом, не позднее 1 декабря 2024 г.

8.9. Для проверки предоставленных Исполнителем результатов, предусмотренных контрактом, в части их соответствия условиям Контракта Заказчик проводит экспертизу. Экспертиза результатов, предусмотренных Контрактом может проводиться Заказчиком своими силами или к ее проведению могут привлекаться эксперты, экспертные организации на основании контрактов, заключенных в соответствии с Федеральным законом № 44-ФЗ.

8.10. Оформление результата проведения приемочных мероприятий осуществляется в порядке и в сроки, указанные в пункте 8.4 Контракта.

8.11. В случае выявления несоответствия условиям Контракта Заказчик вправе не отказываться в приемке оказанной услуги, если выявленное несоответствие не препятствует приемке и устранено Исполнителем.

8.12. В случае оказания услуг ненадлежащего качества Исполнитель обязан безвозмездно устранить недостатки в течение 20 рабочих дней с даты заявления о них Заказчиком.

9. ГАРАНТИЯ КАЧЕСТВА УСЛУГ

9.1. Качество услуг, оказываемых по настоящему контракту, должно соответствовать установленным в Российской Федерации государственным стандартам, техническим регламентам и требованиям настоящего контракта, изложенным в показателях качества Спецификации.

9.2. На оказанные услуги Исполнитель предоставляет гарантию качества в соответствии с нормативными документами на данный вид услуг.

Гарантийный срок составляет 36 (тридцать шесть) месяцев со дня подписания Сторонами документа о приемке оказанных услуг.

9.3. Заказчик вправе предъявлять требования, связанные с ненадлежащим качеством результата оказанных услуг, в течение установленного гарантийного срока. Исполнитель обязуется за свой счет производить необходимые мероприятия, в том числе замену товара, используемого в результате оказанных услуг, устранение недостатков в соответствии с требованиями гражданского законодательства Российской Федерации. Исполнитель обязуется за свой счет производить устранение недостатков в соответствии с требованиями действующего законодательства.

9.4. При выявлении Заказчиком недостатков оказанных услуг составляется акт. Для участия в составлении акта, фиксирующего недостатки (дефекты) оказанных услуг, согласования порядка и сроков их устранения, Исполнитель обязан направить своего представителя не позднее 2 рабочих дней со дня получения письменного извещения Заказчика.

Срок устранения недостатков оказанных услуг, выявленных в гарантийный период, не должен превышать 10 рабочих дней со дня письменного заявления о них Заказчиком.

9.5. Течение гарантийного срока прерывается на время устранения недостатков, возникших по вине Исполнителя.

10. ДЕЙСТВИЕ ОБСТОЯТЕЛЬСТВ НЕПРЕОДОЛИМОЙ СИЛЫ

10.1. Стороны освобождаются от ответственности за частичное или полное неисполнение своих обязательств по настоящему контракту, если их исполнению препятствует чрезвычайное и непреодолимое при данных условиях обстоятельство (непреодолимая сила), а именно: стихийные бедствия, наводнения, землетрясения, пожары, военные действия, забастовки, массовые заболевания (эпидемия), повлекшие введение режима повышенной готовности или чрезвычайной ситуации.

10.2. При возникновении обстоятельств непреодолимой силы, препятствующих исполнению обязательств по настоящему контракту одной из Сторон, она обязана оповестить другую Сторону не позднее 5 дней с момента возникновения таких обстоятельств. Извещение должно содержать данные о характере указанных обстоятельств, оценку их влияния на возможность исполнения Стороной своих обязательств по контракту. К извещению должно прилагаться документальное подтверждение наступления указанных обстоятельств (официальные документы, выданные лицом, уполномоченным выдавать такие документы).

При этом срок выполнения обязательств по контракту переносится соразмерно времени, в течение которого действовали такие обстоятельства. В случае если такие обстоятельства длятся более одного календарного месяца Стороны вправе расторгнуть настоящий контракт по соглашению Сторон.

10.3. Если одна из Сторон не направит или несвоевременно направит документы, указанные в пункте 10.2 настоящего раздела, то такая Сторона не вправе ссылаться на возникновение обстоятельства непреодолимой силы в целях обоснования неисполнения и (или) ненадлежащего исполнения обязательства по настоящему контракту, а вторая Сторона вправе не принимать во внимание наступление обстоятельства непреодолимой силы при предъявлении претензий и исковых заявлений в связи с неисполнением и (или) ненадлежащим испол-

нением обязательств по настоящему контракту.

11. ПОРЯДОК РАЗРЕШЕНИЯ СПОРОВ

11.1. Все споры или разногласия, возникающие между Сторонами по настоящему контракту или в связи с ним, разрешаются путем переговоров (в досудебном порядке).

11.2. Уведомления, не относящиеся к п. 11.3 настоящего Контракта, составляются в письменной форме и направляются одной Стороной другой Стороне по адресу Стороны-адресата, установленному настоящим Контрактом, с использованием курьерской доставки с отметкой о вручении либо с использованием почтовой связи заказным, или ценным письмом с уведомлением о вручении. Момент получения уведомления Стороной-адресатом определяется в соответствии с гражданским законодательством Российской Федерации.

11.3. В случае обмена документами при применении мер ответственности и совершении иных действий в связи с нарушением Исполнителем или Заказчиком условий контракта, такой обмен осуществляется с использованием ЕИС путем направления электронных уведомлений. Такие уведомления формируются с использованием ЕИС, подписываются усиленной электронной подписью лица, имеющего право действовать от имени Заказчика, Исполнителя, и размещаются в ЕИС без размещения на официальном сайте.

В претензии перечисляются допущенные при исполнении Контракта нарушения со ссылкой на соответствующие положения Контракта или его приложений, отражаются стоимостная оценка ответственности (неустойки), а также действия, которые должны быть произведены Стороной для устранения нарушений.

11.4. Срок рассмотрения претензии не может превышать 14 дней.

11.5. В случае невозможности разрешения разногласий путем переговоров они подлежат рассмотрению в Арбитражном суде Краснодарского края.

12. СРОК ДЕЙСТВИЯ, ПОРЯДОК ИЗМЕНЕНИЯ И РАСТОРЖЕНИЯ КОНТРАКТА

12.1. Настоящий контракт действует с даты заключения до 27 декабря 2024 года. Окончание срока действия контракта не влечет прекращения неисполненных обязательств Сторон по контракту, в том числе гарантийных обязательств Исполнителя при их установлении Заказчиком, не освобождает Стороны от ответственности за его нарушение.

12.2. Изменение существенных условий контракта при его исполнении не допускается, за исключением случаев, предусмотренных Федеральным законом № 44-ФЗ.

12.3. Любые изменения и дополнения к настоящему контракту имеют силу только в том случае, если они оформлены в письменном виде и подписаны обеими Сторонами. В случае изменения у какой-либо из Сторон местонахождения, названия, банковских реквизитов или в случае реорганизации она обязана в течение двух дней письменно известить об этом другую Сторону.

12.4. Расторжение контракта допускается по соглашению Сторон, по решению суда, в случае одностороннего отказа Стороны контракта от исполнения контракта в соответствии с гражданским законодательством Российской Федерации.

12.5. Во всем, что не предусмотрено настоящим контрактом, Стороны руководствуются действующим законодательством Российской Федерации.

13. ПРОЧИЕ УСЛОВИЯ

13.1. При исполнении настоящего контракта не допускается перемена Исполнителя, за исключением случая, когда новый исполнитель является правопреемником Исполнителя по контракту вследствие реорганизации юридического лица в форме преобразования, слияния или присоединения.

13.2. В случае перемены Заказчика по контракту права и обязанности Заказчика по настоящему контракту переходят к новому Заказчику в том же объеме и на тех же условиях.

13.3. Контракт составлен в форме электронного документа, подписанного усиленными электронными подписями Сторон.

13.4. Приложения:

№ 1 «Спецификация на проведение комплексных кадастровых работ»

№ 2 «Описание объекта закупки -техническое задание»

14. МЕСТА НАХОЖДЕНИЯ И БАНКОВСКИЕ РЕКВИЗИТЫ СТОРОН

Заказчик	Исполнитель
Управление муниципальных ресурсов администрации муниципального образования Ейский район	Государственное бюджетное учреждение Краснодарского края «Краевая техническая инвентаризация – Краевое БТИ» 350049, Краснодарский край, Г.О. город Краснодар, г. Краснодар, ул. им. Космонавта Гагарина, д. 135/1, torgi@kubbti.ru Тел. 8-861-991-05-05 (350)
Юридический/фактический адрес: 353680, Краснодарский край, г. Ейск, ул. Свердлова, 106 ИНН 2331013276 КПП 230601001	ОГРН 1172375070735 ИНН/КПП: 2308248329/230801001
Банковские реквизиты: ЮЖНОЕ ГУ БАНКА РОССИИ//УФК по Краснодарскому краю г. Краснодар УФК по Краснодарскому краю (ФУ в Ейском районе, управление муниципальных ресурсов администрации муниципального образования Ейский район л/с 921.12.005.0) Расчетный счет 03231643036160001800 БИК 010349101 Тел. (86132)23024 Факс (86132)23025	Банк получателя: Южное ГУ Банка России//УФК по Краснодарскому краю г. Краснодар Получатель: Минфин КК (Государственное бюджетное учреждение Краснодарского края «Краевая техническая инвентаризация – Краевое БТИ», л/с 821516440) БИК ТОФК 010349101 Единый казначейский счет 40102810945370000010 Казначейский счет 03224643030000001800
Начальник управления муниципальных ресурсов администрации муниципального образования Ейский район	Заместитель директора, исполняющий обязанности директора
_____ Н.В. Перевышина	_____ А.А. Козырев

Приложение № 1
к муниципальному контракту на
оказание услуг для муниципальных
нужд
от _____ № _____

СПЕЦИФИКАЦИЯ

№ п/п	Составляющие объекта закупки	Требования, установленные к функциональным, техническим характеристикам объекта закупки	Ед. изм.	Кол-во, шт.	Цена по позиции, руб.
1	Выполнение комплексных кадастровых работ в отношении кадастровых кварталов: 23:42:0708003, 23:42:0708006 на территории Ейского городского поселения Ейского района	В соответствии с описанием объекта закупки-техническое задание (приложение №2)	усл. ед.	1	2 033 900,00
Итого					2 033 900,00
в т.ч. НДС _ % (НДС не предусмотрен)					338 983,33

Заказчик

Начальник управления муниципальных ресурсов
администрации муниципального
образования Ейский район

_____ Н.В. Перевышина _____

Исполнитель

Заместитель директора,

исполняющий обязанности директора

_____ А.А. Козырев _____

Приложение № 2
к муниципальному контракту на оказание
услуг для муниципальных нужд
от _____ № _____

Описание объекта закупки - техническое задание

к муниципальному контракту по выполнению комплексных кадастровых работ в отношении
кадастровых кварталов: 23:42:0708003, 23:42:0708006 на территории Ейского городского
поселения Ейского района

1. Выполнение комплексных кадастровых работ осуществляется в соответствии с требованиями:

- Земельного кодекса Российской Федерации;
- Градостроительного кодекса Российской Федерации;
- Федерального закона от 24.07.2007 № 221-ФЗ «О кадастровой деятельности» (далее – Федеральный закон № 221-ФЗ);
- Федерального закона от 13.07.2015 № 218-ФЗ «О государственной регистрации недвижимости» (далее – Федеральный закон № 218-ФЗ);
- Федерального закона от 06.10.2003 № 131-ФЗ «Об общих принципах организации местного самоуправления в Российской Федерации» (далее – Федеральный закон № 131-ФЗ);
- Постановление Правительства Российской Федерации от 01.12. 2021 № 2148 «Об утверждении государственной программы Российской Федерации «Национальная система пространственных данных»;
- Приказа Минэкономразвития России от 20.04.2015 № 244 «Об утверждении формы и содержания протокола заседания согласительной комиссии по вопросу согласования местоположения границ земельных участков при выполнении комплексных кадастровых работ»;
- Приказа Минэкономразвития России от 23.04.2015 № 254 «Об утверждении формы извещения о начале выполнения комплексных кадастровых работ и примерной формы и содержания извещения о проведении заседания согласительной комиссии по вопросу согласования местоположения границ земельных участков при выполнении комплексных кадастровых работ»;
- Приказа Минэкономразвития России от 06.11.2019 № 728 «Об утверждении формы сведений о выявленных расположенных в границах выполнения комплексных кадастровых работ земельных участках, сведения о которых отсутствуют в Едином государственном реестре недвижимости и в отношении которых у использующих их лиц отсутствуют документы, устанавливающие или подтверждающие право пользования земельным участком, в том числе на условиях сервитута, либо иные документы, допускающие в соответствии с земельным законодательством использование земельных участков без предоставления или установления сервитута, а также зданиях, сооружениях, объектах незавершенного строительства, сведения о которых отсутствуют в Едином государственном реестре недвижимости и в отношении которых у использующих их лиц отсутствуют правоустанавливающие или правоудостоверяющие документы»;
- Приказа Росреестра от 04.08.2021 № П/0337 «Об установлении формы карты-плана территории, формы акта согласования местоположения границ земельных участков при выполнении комплексных кадастровых работ и требований к их подготовке» (далее – Приказ № 0337);
- Приказа Росреестра от 23.10.2020 № П/0393 «Об утверждении требований к точности и методам определения координат характерных точек границ земельного участка, требований к точности и методам определения координат характерных точек контура здания,

сооружения или объекта незавершенного строительства на земельном участке, а также требований к определению площади здания, сооружения, помещения, машино-места»;

- иных нормативных правовых актов.

2. Цель и задачи:

2.1. Целью настоящей работы является:

- уточнение местоположения границ земельных участков, расположенных на территории кадастровых кварталов, на территории которых проводятся комплексные кадастровые работы;

- установление или уточнение местоположения на земельных участках зданий, сооружений, объектов незавершенного строительства, указанных в части 1 статьи 42.1 Федерального закона № 221-ФЗ;

- обеспечение образования земельных участков, на которых расположены здания, в том числе многоквартирные дома, сооружения, за исключением сооружений, являющихся линейными объектами;

- обеспечение образования земельных участков общего пользования, занятых площадями, улицами, проездами, набережными, скверами, бульварами, водными объектами, пляжами и другими объектами;

- исправление реестровых ошибок в сведениях о местоположении границ объектов недвижимости.

2.2. Комплексные кадастровые работы проводятся в отношении всех объектов недвижимости, расположенных в кадастровых кварталах, в том числе:

- земельных участков, сведения Единого государственного реестра недвижимости (далее – ЕГРН) о которых не соответствуют установленным на основании Федерального закона № 218-ФЗ требованиям к описанию местоположения границ земельных участков;

- земельных участков, образование которых предусмотрено документами, указанными в части 6 статьи 42.1 Федерального закона № 221-ФЗ;

- зданий, сооружений (за исключением линейных объектов), а также объектов незавершенного строительства, сведения о которых содержатся в ЕГРН.

2.3. Задачи:

- подготовить карту-план территории (далее – КПТР), содержащую необходимые для внесения в ЕГРН сведений о земельных участках, зданиях, сооружениях, об объектах незавершенного строительства, расположенных в границах территории выполнения комплексных кадастровых работ в порядке, установленном Федеральным законом № 221-ФЗ и Федеральным законом № 218-ФЗ;

- обеспечить представление КПТР в орган регистрации прав;

- обеспечить внесение сведений, содержащихся в КПТР в ЕГРН.

3. Исходные данные

3.1. В качестве основных исходных материалов и данных для выполнения работ используются:

- сведения ЕГРН;

- картографические материалы, хранящиеся в государственных фондах пространственных данных;

- документы и материалы государственного фонда данных, полученных в результате проведения землеустройства;

- данные единой электронной картографической основы;

- каталоги координат пунктов государственной геодезической сети, геодезических сетей специального назначения.

- ситуационные планы, содержащиеся в технических паспортах объектов недвижимости, расположенных на таких земельных участках, подготовленных органами и организа-

циями по государственному техническому учету и (или) технической инвентаризации; материалы лесоустройства, плано-картографические материалы, имеющиеся в районных органах архитектуры, строительства и жилищного хозяйства, городских, поселковых, сельских органах местной администрации; документы по территориальному планированию (в том числе планшеты) муниципальных образований (схемы территориального планирования муниципальных районов, генеральные планы поселений, генеральные планы городских округов); и иные документы, позволяющие однозначно установить описание местоположения объекта недвижимости.

3.2. В случае выполнения комплексных кадастровых работ с учетом особенностей, установленных частью 6 статьи 42.1 Федерального закона № 221-ФЗ, используются соответствующие материалы для выполнения таких работ.

4. Объем работ и основные требования к ним:

Комплексные кадастровые работы выполняются на территории муниципального образования Ейский район в отношении всех объектов недвижимости, расположенных, на территории кадастровых кварталов 23:42:0708003, 23:42:0708006, в которых согласно сведениям ЕГРН расположено 1849 объектов недвижимости. Прогноз количества объектов в карта-плане территории 1849 объектов недвижимости.

Окончательное количество объектов в карта-плане территории, подготовленной в результате выполнения комплексных кадастровых работ, может отличаться от прогнозного количества объектов в карта-плане территории, указанного в настоящем пункте Технического задания. Это не является основанием для изменения цены Контракта и (или) других условий Контракта.

5. Сроки выполнения работ:

Работы выполняются с даты заключения контракта и по «16» ноября 2024 года в сроки, указанные для каждого этапа работ в календарном плане согласно приложению № 2.

6. Содержание работ.

6.1. Подготовительный этап.

6.1.1. В рамках подготовительного этапа Заказчик обязан: оказать содействие Исполнителю в получении Исполнителем документов, необходимых для выполнения комплексных кадастровых работ, исходных данных в объеме, предусмотренном Федеральным законом № 221-ФЗ;

сформировать согласительную комиссию в соответствии с частью 1 статьи 42.10 Федерального закона № 221-ФЗ.

6.1.2. В рамках подготовительного этапа Исполнитель обязан:

получить документы, содержащие необходимые для выполнения комплексных кадастровых работ исходные данные;

уведомить правообладателей объектов недвижимости, являющихся в соответствии с частью 1 статьи 42.1 Федерального закона № 221-ФЗ объектами комплексных кадастровых работ, о начале выполнения таких работ в порядке, установленном статьей 42.7 Федерального закона № 221-ФЗ;

предоставить в орган регистрации прав заявления о внесении в ЕГРН сведений об адресе электронной почты и (или) о почтовом адресе, по которым осуществляется связь с лицом, чье право на объект недвижимости зарегистрировано, а также с лицом, в пользу которого зарегистрировано ограничение права или обременение объекта недвижимости (далее – адрес правообладателя и (или) адрес электронной почты правообладателя), если указанные лица являются правообладателями объектов недвижимости, в отноше-

нии которых выполняются комплексные кадастровые работы, и заявлений о внесении в ЕГРН сведений о ранее учтенных объектах недвижимости, расположенных в границах территории выполнения комплексных кадастровых работ, в соответствии с предоставленными правообладателями этих объектов и заверенными в порядке, установленном частями 1 и 9 статьи 21 Федерального закона № 218-ФЗ, копиями документов, устанавливающих или подтверждающих права на эти объекты недвижимости, которые в соответствии с частью 4 статьи 69 Федерального закона № 218-ФЗ считаются ранее учтенными, но сведения о которых отсутствуют в ЕГРН либо права на которые возникли до дня вступления в силу Федерального закона от 21.07.1997 года № 122-ФЗ «О государственной регистрации прав на недвижимое имущество и сделок с ним» и не прекращены и государственный кадастровый учет которых не осуществлен;

6.1.3. В результате подготовительного этапа Заказчику предоставляются:

копии документов, подтверждающие получение исполнителем исходных картографических и геодезических данных;

информационное письмо, подтверждающее наличие необходимых документов, указанных в части 6 статьи 42.1 Федерального закона № 221-ФЗ, для проведения работ;

копии документов, подтверждающие уведомление правообладателей объектов недвижимости, являющихся в соответствии с частью 1 статьи 42.1 Федерального закона № 221-ФЗ объектами комплексных кадастровых работ, о начале таких работ и иных заинтересованных лиц;

копии документов, подтверждающих внесение в ЕГРН сведений о ранее учтенных земельных участках в соответствии с частями 4, 4.1 статьи 42.6 Федерального закона № 221-ФЗ.

6.2. 1 этап.

6.2.1. Исполнитель обязан:

обследовать пункты исходной геодезической основы (в случае выполнения работ геодезическим методом, методом спутниковых геодезических измерений (определений));

выполнить геодезические работы – сгущение съёмочного обоснования (в случае выполнения работ геодезическим методом, методом спутниковых геодезических измерений (определений));

определить координат характерных точек границ объектов недвижимости, расположенных в кадастровых кварталах, в отношении которых проводятся комплексные кадастровые работы, методами, определенными Приказом № 0337;

определить перечень объектов недвижимости, сведения о которых необходимо включить карту-план территории;

указать на местности местоположение границ земельных участков в соответствии с подготовленным проектом карты-плана территории в случае, предусмотренном частью 1 статьи 42.1 Федерального закона № 221-ФЗ;

подготовить информацию о возможности образования земельных участков на территории выполнения комплексных кадастровых работ, включающую кадастровые номера исходных земельных участков, сведения о способе образования земельных участков, местоположении границ, площади и виде (видах) разрешенного использования образуемых земельных участков, в случае, если в результате уточнения местоположения границ земельного участка, в отношении которого выполняются комплексные кадастровые работы, за исключением случая исправления реестровой ошибки в описании местоположения границ земельного участка, получено значение площади земельного участка, которое превышает значение площади земельного участка, сведения о которой относительно этого земельного участка содержатся в ЕГРН, более чем на величину предельного минимального размера земельного участка, установленного в соответствии с земельным законодательством, либо более чем на десять процентов, если предельный минимальный размер земельного участка не установлен (часть 4 статьи 42.8 Федерального закона № 221-ФЗ);

запросить письменное согласие у правообладателя земельного участка с результатами комплексных кадастровых работ в случае, если при исправлении реестровой ошибки в описании местоположения границ такого земельного участка получено значение площади земельного участка, которое меньше значения площади земельного участка, сведения о которой относительно этого земельного участка содержатся в ЕГРН, более чем на десять процентов, и отсутствует возможность соблюдения требований пункта 1 части 3 статьи 42.8 Федерального закона № 221-ФЗ;

направить сведений о выявленных объектах (включая сведения о местоположении границ и площади земельного участка, местоположении зданий, сооружений, объектов незавершенного строительства на земельном участке) Заказчику и в территориальный орган федерального органа исполнительной власти, уполномоченного на осуществление государственного земельного надзора в случае выявления расположенных в границах территории выполнения комплексных кадастровых работ земельных участков, сведения о которых отсутствуют в ЕГРН и в отношении которых у использующих их лиц отсутствуют документы, устанавливающие или подтверждающие право пользования земельным участком, в том числе на условиях сервитута, либо иные документы, допускающие в соответствии с земельным законодательством использование земельных участков без предоставления или установления сервитута, а также зданий, сооружений, объектов незавершенного строительства, сведения о которых отсутствуют в ЕГРН и в отношении которых у использующих их лиц отсутствуют правоустанавливающие или правоудостоверяющие документы;

сформировать карты-плана территории в виде XML-документа.

6.2.2. В результате 1 этапа Исполнитель представляет Заказчику проекты карт-планов территории кадастровых кварталов.

6.3. 2 этап.

6.3.1. Исполнитель обязан:

представить в согласительную комиссию проекты карт-планов территории, в том числе в форме документа на бумажном носителе, для его рассмотрения и утверждения на заседаниях согласительной комиссии;

участвовать в заседаниях согласительной комиссии по рассмотрению представленных проектов карт-планов территории;

вносить необходимые изменения в карту-план территории в соответствии с заключениями согласительной комиссии о необходимости изменения Исполнителем комплексных кадастровых работ карты-плана территории;

по результатам согласования оформить карту-план территорий в окончательной редакции;

проверить подготовленные карты-планы территории с использованием сервиса «Личный кабинет кадастрового инженера»;

представить Заказчику комплексных кадастровых работ: проекты карт-планов территории для его рассмотрения и утверждения; сведения об указанных в части 4.1 статьи 42.1 Федерального закона № 221-ФЗ выявленных объектах, расположенных в границах территории выполнения комплексных кадастровых работ; информацию о выявленных объектах, расположенных в границах территории выполнения комплексных кадастровых работ, и (или) предусмотренную частью 4 статьи 42.8 Федерального закона № 221; информацию о границах фактического использования земельных участков в случае, если сведения о таких границах не могут быть внесены в ЕГРН при осуществлении государственного кадастрового учета в связи с уточнением местоположения границ земельного участка и для указанной цели требуется образование нового земельного участка в установленном Земельным кодексом Российской Федерации порядке (при наличии таких сведений и (или) информации).

6.3.2. Заказчик обязан утвердить представленную карту-план территории в течение 5 рабочих дней.

6.3.3. Результатом 2 этапа является утвержденные Заказчиком карты-планы территории.

6.4. 3 этап

6.4.1 Заказчик обязан направить карт-планы территорий в срок не более 3 рабочих дней со дня утверждения в орган регистрации прав в порядке, установленном частью 3 статьи 19 Федерального закона № 218 для внесения сведений об объектах недвижимости в ЕГРН;

6.4.2 В случае приостановления осуществления государственного кадастрового учета Исполнитель обязан в течение десяти рабочих дней устранить причины такого приостановления.

6.4.3. Заказчик получает документы по результатам внесения сведений в ЕГРН.

6.4.4. Сдача Заказчику результатов работ осуществляется после внесения сведений в ЕГРН. Исполнитель направляет Заказчику акт выполненных работ в 2 (двух) экземплярах с приложением счета и счета-фактуры (при наличии).

6.5. Исполнитель вправе выполнить вышеуказанные работы досрочно.

6.6. Исполнитель осуществляет представление результатов по этапам работ по готовности соответствующих материалов в отношении отдельного кадастрового квартала (карты-плана территории).

7. Результат работ.

7.1 Результатом выполнения комплексных кадастровых работ является внесение сведений об объектах недвижимости, содержащихся в картах-планах территорий кадастровых кварталов 23:42:0708003, 23:42:0708006 в ЕГРН.

8. Требования по приемке работ и к гарантийному сроку работ и (или) объему предоставления гарантий их качества.

Не позднее «01» декабря 2024 года Исполнитель гарантирует осуществление процедуры внесения сведений об объектах недвижимости, включенных в карты-планы территории в ЕГРН.

Гарантийный срок на выполненные Исполнителем работы составляет не менее 36 (тридцати шести) месяцев с даты подписания документа о приемке выполненных работ. В период гарантийного срока при обнаружении недостатков Исполнитель обязан, своими силами и без увеличения цены контракта, устранить выявленные недостатки.

График выполнения комплексных кадастровых работ

№	Даты и сроки	Работы	Результат
1.	Подготовительный этап		
1.1	в течение 10 (десяти) рабочих дней с момента заключения контракта	1. Направление извещения о начале выполнения комплексных кадастровых работ (Заказчик, Исполнитель); 2. Получение и сбор документов, содержащих необходимые для выполнения комплексных кадастровых работ исходные данные.	Копии документов, подтверждающие получение исполнителем исходных картографических и геодезических данных; Информационное письмо, подтверждающее наличие необходимых документов, указанных в части 6 статьи 42.1 Федерального закона № 221-ФЗ, для проведения работ; Копии документов, подтверждающие уведомление правообладателей объектов недвижимости, являющихся в соответствии с частью 1 статьи 42.1 Федерального закона № 221-ФЗ объектами комплексных кадастровых работ, о начале таких работ и иных заинтересованных лиц; Документы, подтверждающие внесение в ЕГРН сведений о ранее учтенных земельных участках в соответствии с частями 4, 4.1 статьи 42.6 Федерального закона № 221-ФЗ.
1.2	в течение 20 (двадцати) рабочих дней со дня заключения контракта	1. Обследование территории комплексных кадастровых работ; 2. Заказчик осуществляет формирование согласительной комиссии	
1.3	в течение 30 (тридцати) рабочих дней со дня опубликования извещения	1. Сбор информации от правообладателей объектов недвижимости адресов и (или) адресов электронной почты, документов на ранее учтенные объекты недвижимости. 2. Подача заявления об адресах правообладателей и заявлений о внесении сведений о ранее учтенных объектах недвижимости в орган регистрации прав.	
2.	Этап 1		
		1. Определение координат характерных точек границ (контуров) объектов недвижимости; 2. Выполнение мероприятий, связанных с информированием правообладателей объектов недвижимости, заинтересованных лиц о проведении в соответствующих кадастровых кварталах	Проект карты-плана территории

		<p>комплексных кадастровых работ;</p> <p>3. Подготовка проектов карт-планов территории;</p> <p>4. Проверка карт-планов территории на соответствие сведениям ЕГРН с использованием сервиса «Личный кабинет кадастрового инженера».</p>	
3.	Этап 2		
3.1		<p>1. Направление проектов карт-планов территории в согласительную комиссию;</p> <p>2. Направление извещения о проведении заседания согласительной комиссии (Заказчик).</p> <p>3. Проведение заседания согласительной комиссии (Заказчик)</p>	<p>Утвержденная заказчиком карта-план территории направлена в орган регистрации прав</p>
3.2	<p>в течение 35 (тридцати пяти) календарных дней с первого заседания согласительной комиссии</p>	<p>Прием и рассмотрение возражений относительно местоположения границ земельных участков, а также согласия правообладателя земельного участка, предусмотренного частью 5 статьи 42.8 Федерального закона № 221-ФЗ (Заказчик).</p>	
3.3.	<p>в течение 5 (пяти) рабочих дней со дня истечения срока предоставления возражений</p>	<p>Оформление карты-плана территории в окончательной редакции.</p> <p>Согласительная комиссия направляет заказчику комплексных кадастровых работ для утверждения оформленный исполнителем комплексных кадастровых работ проект карты-плана территории в окончательной редакции и необходимые для его утверждения материалы заседания согласительной комиссии</p>	
3.4	<p>в течение 5 (пяти) рабочих дней</p>	<p>Заказчик комплексных кадастровых работ по результатам рассмотрения представленного Исполнителем комплексных кадастровых работ проекта карты-плана территории утверждает карту-план территории</p>	
3.5.	<p>в течение 3 (трех) рабочих дней со дня ее утверждения карты-плана территории</p>	<p>Заказчик комплексных кадастровых работ направляет карту-план территории в орган регистрации прав</p>	

4	Этап 3 в течение 20 (двадцати) рабочих дней, но не позже 16.11.2024	1. Обеспечение Исполнителем устранение причин приостановления осуществления государственного кадастрового учета при внесении сведений об объектах недвижимости в ЕГРН. 2. Получение Заказчиком сведений об объектах недвижимости в ЕГРН, подтверждающих результат выполнения комплексных кадастровых работ.	Выписки ЕГРН, подтверждающие внесение сведений КИПР
5	Приемка работ в течение 5 (пяти) рабочих дней, но не позже 01.12.2024	1. Направление Исполнителем в адрес Заказчика акта выполненных работ в 2 (двух) экземплярах с приложением счета и счета-фактуры (при наличии); 2. Подписание Заказчиком акта выполненных работ.	Акты приемки работ

Заказчик

Начальник управления муниципальных ресурсов
Заместитель директора,
администрации муниципального
образования Ейский район

_____ Н.В. Перевышина _____

Исполнитель

исполняющего обязанности директора

_____ А.А. Козырев _____

26 апреля 2024 года ПЯТНИЦА № 64 (7649)

ЕЖЕДНЕВНАЯ КРАЕВАЯ ОБЩЕСТВЕННО-ПОЛИТИЧЕСКАЯ ГАЗЕТА Основана 5 января 1991 года

КУБАНСКИЕ НОВОСТИ



ш/а 19 433,00 руб., ув. 2311. Лот № 2 повт. (д-к Белецкий С. А.) – неж. зд., пл. 646,70 кв. м, КН 23:14:0104001:296, з/у, пл. 3308,00 кв. м, КН 23:14:0000000:276, адрес: КК, Крыловский р-н, п. Ключевой, ул. Черемушки, д. 19. Обременение: арест, н/ц 5 854 951,30 руб., з-к 878 243,00 руб., ш/а 58 550,00 руб., ув. 2338. Лот № 3 (д-к ООО «Юг-Строй») – машино-место 138, пл. 14,3 кв. м, КН 23:49:0402012:8540, адрес: КК, г. Сочи, Адлерский р-н, ул. Троицкая, д. 31/1. Обременение: арест, н/ц

Ногина О. А.) – а/м TOYOTA COROLLA, 2013 г. в., г/н LS0011297, VIN NMTBB9JE40R028607. Обременение: залог, арест, н/ц 971 000,00 руб., з-к 145 650,00 руб., ш/а 9710,00 руб., ув. 136. Лот № 13 (д-к Тимофеев В. В.) – а/м BRILLIANCE V3, г. в. 2019, г/н Y846KT193, VIN LSYYDACBXXK012216. Обременение: залог, арест, н/ц 839 000,00 руб., з-к 125 850,00 руб., ш/а 8 390,00 руб., ув. 36. Лот № 14 (д-к Аракелян А. А.) – т/с ГАЗ 2844P8, 2012 г. в., г/н T151YX777, VIN XU42844P8C0002711. Обременение: залог, арест,

площадку «ГЛОБАЛ» в соответствии с аукционной документацией, размещенной на сайте: global-etp.ru. Организатор торгов вправе отменить аукцион в любое время при наличии законных оснований. Вознаграждение оператору ЭТП осуществляется по регламенту ЭТП. Дополнительную информацию можно получить по № тел. 8 (991) 078-69-13 с 10.00 до 17.00 (пн. – пт.), также по адресу электронной почты: perspectiva-krd@bk.ru.

ИЗВЕЩЕНИЕ

о начале выполнения комплексных кадастровых работ

1. В отношении объектов недвижимого имущества, расположенных на территории кадастровых кварталов:

№ п/п	Кадастровый квартал	Наименование СНТ	Месторасположение по поселениям
1	23:42:0708003	«Заря»	Краснодарский край, Ейский район, Ейское городское поселение
2	23:42:0708006	«Восход»	Краснодарский край, Ейский район, Ейское городское поселение

в целях исполнения муниципального контракта от 08.04.2024 года № **0118300018124000076**, в период с 8 апреля 2024 г. по 16 ноября 2024 г. будут выполняться комплексные кадастровые работы. Заказчиком комплексных кадастровых работ является:

Управление муниципальных ресурсов администрации муниципального образования Ейский район, адрес: 353680, Краснодарский край, Ейский район, г. Ейск, ул. Свердлова, д. 106, адрес электронной почты: umr@yeiskraio.ru.

номера контактных телефонов: 8 (86132) 2-30-25; 8 (86132) 3-34-33.

Исполнителем комплексных кадастровых работ является:

ГБУ КК «Крайтехинвентаризация-Краевое БТИ».

Адрес: юр.: 350049, Россия, г. Краснодар, ул. им. Космонавта Гагарина, 135/1;

факт.: 353680, Россия, Краснодарский край, г. Ейск, ул. К. Маркса, д. 41;

фамилия, имя, отчество кадастрового инженера: Волкова Ирина Николаевна;

наименование саморегулируемой организации кадастровых инженеров, членом которой является

кадастровый инженер: Ассоциация СРО МСКИ;

уникальный регистрационный номер члена саморегулируемой организации кадастровых инженеров в реестре членов саморегулируемой организации кадастровых инженеров: 0582;

дата внесения сведений о физическом лице в реестр членов саморегулируемой организации кадастровых инженеров: 21.03.2016;

почтовый адрес: 353680, Россия, Краснодарский край, г. Ейск, ул. К. Маркса, д. 41;

адрес электронной почты: eysk@kubbti.ru;

номера контактных телефонов: 8 (86132) 2-54-09; 8 (909) 451-00-92.

2. Правообладатели объектов недвижимости, которые считаются в соответствии с частью 4 статьи

69 Федерального закона от 13.07.2015 № 218-ФЗ «О государственной регистрации недвижимости» ранее учтенными или сведения о которых в соответствии с частью 9 статьи 69 Федерального закона

от 13.07.2015 № 218-ФЗ «О государственной регистрации недвижимости» могут быть внесены в

Единый государственный реестр недвижимости как о ранее учтенных в случае отсутствия в Едином

государственном реестре недвижимости сведений о таких объектах недвижимости, вправе предоставить указанному в пункте 1 извещения о начале выполнения комплексных кадастровых работ кадастровому инженеру – исполнителю комплексных кадастровых работ имеющиеся у них материалы и документы в отношении таких объектов недвижимости, а также заверенные в установленном частями 1 и 9 статьи 21 Федерального закона от 13.07.2015 № 218-ФЗ «О государственной регистрации недвижимости», копии документов, устанавливающих или подтверждающих права на указанные объекты недвижимости.

3. Правообладатели объектов недвижимости – земельных участков, зданий, сооружений, объектов незавершенного строительства в течение тридцати рабочих дней со дня опубликования извещения о начале выполнения комплексных кадастровых работ вправе предоставить кадастровому инженеру – исполнителю комплексных кадастровых работ, указанному в пункте 1 извещения о начале выполнения комплексных кадастровых работ адресу, сведения об адресе электронной почты и (или) почтовом адресе, по которым осуществляется связь с лицом, чье право на объект недвижимости зарегистрировано, а также лицом, в пользу которого зарегистрировано ограничение права и обременение объекта недвижимости (далее – контактный адрес правообладателя), либо обратиться с соответствующим заявлением в ГАУ КК «Многофункциональный центр предоставления государственных и муниципальных услуг Краснодарского края», информация об адресах размещена на сайте в информационно-телекоммуникационной сети «Интернет», для внесения в Единый государственный реестр недвижимости сведений о контактном адресе правообладателя и последующего надлежащего уведомления таких лиц о завершении подготовки проекта карты-плана территории по результатам комплексных кадастровых работ и о проведении заседания согласительной комиссии по вопросу согласования местоположения границ земельных участков.

4. Правообладатели объектов недвижимости, расположенных на территории комплексных кадастровых работ, не вправе препятствовать выполнению комплексных кадастровых работ и обязаны обеспечить доступ к указанным объектам недвижимости исполнителю комплексных кадастровых работ в установленном графиком время.

5. Заинтересованные лица в соответствии с п. 5 ч. 1.2 ст. 18 Федерального закона от 13.07.2015 № 218-ФЗ «О государственной регистрации недвижимости» вправе самостоятельно подать в орган регистрации прав заявление о внесении сведений в ЕГРН о ранее учтенном объекте недвижимости.

6. График выполнения комплексных кадастровых работ:

№ п/п	Место выполнения комплексных кадастровых работ	Время выполнения комплексных кадастровых работ
1	23:42:0708003	с 08.04.2024 г. по 16.11.2024 г.
2	23:42:0708006	с 08.04.2024 г. по 16.11.2024 г.

Н. В. Перевышина,

**начальник управления муниципальных ресурсов администрации
муниципального образования Ейский район**

ИЗВЕЩЕНИЕ

О ПРОВЕДЕНИИ СОБРАНИЯ УЧАСТНИКОВ ДОЛЕВОЙ СОБСТВЕННОСТИ НА ЗЕМЕЛЬНЫЙ УЧАСТОК ИЗ ЗЕМЕЛЬ СЕЛЬСКОХОЗЯЙСТВЕННОГО НАЗНАЧЕНИЯ ДЛЯ СЕЛЬСКОХОЗЯЙСТВЕННОГО ПРОИЗВОДСТВА ПЛОЩАДЬЮ 1 634 300 КВ. М, С КАДАСТРОВЫМ НОМЕРОМ 23:01:0201000:0007

Администрация Федоровского сельского поселения Абинского района в порядке, предусмотренном ст. 14.1 ФЗ-101 РФ «Об обороте земель сельскохозяйственного назначения», извещает участников долевой собственности на земельный участок из земель сельскохозяйственного назначения для ведения сельскохозяйственного

1. Об условиях договора аренды земельного участка, находящегося в долевой собственности.

2. О лице, уполномоченном от имени участников долевой собственности без доверенности действовать при согласовании местоположения границ земельных участков, одновременно являющихся границей земельного участка, находящегося в долевой собственности, при обращении с заявлениями о проведении государственного кадастрового учета и (или) государственной регистрации прав на недвижимое имущество в отношении земельного участка, находящегося в долевой собственности, и образуемых из него земельных участков, а также заключать договоры аренды данного земельного участка, соглашения об установлении сервитута, об осуществлении публичного сервитута в отношении данного земельного участка или

Адрес места проведения общего собрания: Краснодарский край, Абинский район, ст-ца Федоровская, ул. Красная, дом № 1-а. Регистрация участников собрания – с 09.00 до 09.45 18 июня 2024 года. Для участия в общем собрании участникам

общей долевой собственности необходимо иметь при себе документ, удостоверяющий личность (паспорт), документы, удостоверяющие право на земельную долю, а также документы, подтверждающие полномочия представителя участников долевой собственности.

С документами по вопросам, вынесенным на обсуждение общего собрания, участники долевой собственности на указанный земельный участок могут ознакомиться по адресу: Краснодарский край, Абинский район, ст-ца Федоровская, ул. Первомайская, 1,

ТОС уполномочен заявить / 8 стр.

ПРИАЗОВСКИЕ СТЕПИ

МИНИСТЕРСТВО ОБОРОНЫ
РОССИЙСКОЙ ФЕДЕРАЦИИ



СЛУЖБА В ИМЕННЫХ ПОДРАЗДЕЛЕНИЯХ КРАСНОДАРСКОГО КРАЯ

ЕДИНОВРЕМЕННАЯ ВЫПЛАТА
ПРИ ЗАКЛЮЧЕНИИ КОНТРАКТА

ДО 1 400 000 РУБ.

СУММАРНО ВКЛЮЧАЕТ:

- 195 000 руб. от Минобороны РФ
- + 1 000 000 руб. по решению губернатора Кубани
- + 200 000 руб. доплата за службу в именных подразделениях по решению губернатора Краснодарского края

* плюс дополнительные выплаты от муниципалитета

**РАБОТА ДЛЯ
НАСТОЯЩИХ МУЖЧИН**

ОБРАЩАЙТЕСЬ
В ВОЕНКОМАТ
ГОРЯЧАЯ ЛИНИЯ 117

шф. нрр

27.04



ПЕРЕ-СТРОЙся
Весной

SOM Строительные
Отделочные
Материалы


СКИДКА до
25%
На товары, выделенные
стикером

SOM1.RU

ИП Дьячков Константин Дмитриевич
ИНН 662500223880, ОГРН 3046625310001, Республика

Браконьеры на крючке

В Ейском лимане
прошёл рейд



ИЗВЕЩЕНИЕ о начале выполнения комплексных кадастровых работ

1. В отношении объектов недвижимого имущества, расположенных на территории кадастровых кварталов:

№ п/п	Кадастровый квартал	Наименование СНТ	Месторасположение по поселениям
1	23:42:0708003	«Заря»	Ейское городское поселение
2	23:42:0708006	«Восход»	Ейское городское поселение

в целях исполнения муниципального контракта от 08.04.2024 года № 0118300018124000076, в период с 08 апреля 2024 г. по 16 ноября 2024 г. будут выполняться комплексные кадастровые работы.

Заказчиком комплексных кадастровых работ является:

Управление муниципальных ресурсов администрации муниципального образования Ейский район адрес: 353680, Краснодарский край, Ейский район, г. Ейск, ул. Свердлова, д. 10б, адрес электронной почты: umr@yeiskraion.ru.

номер контактного телефона 8(86132) 2-30-25; 8(86132) 3-34-33.

Исполнителем комплексных кадастровых работ является:

ГБУ КК «Крайтехинвентаризация-Краевое БТИ»
Адрес: Юр.: 350049, Россия, г. Краснодар, ул. им. Космонавта Гагарина, 135/1

Факт.: 353680, Россия, Краснодарский край, г.Ейск, ул. К.Маркса, д. 41; фамилия, имя, отчество кадастрового инженера: Волкова Ирина Николаевна;

наименование саморегулируемой организации кадастровых инженеров, членом которой является кадастровый инженер: Ассоциация СРО МСКИ;

уникальный регистрационный номер члена саморегулируемой организации кадастровых инженеров в реестре членов саморегулируемой организации кадастровых инженеров: 0582;

дата внесения сведений о физическом лице в реестр членов саморегулируемой организации кадастровых инженеров: 21.03.2016;

почтовый адрес: 353680, Россия, Краснодарский край, г.Ейск, ул. К.Маркса, д. 41;

адрес электронной почты: eysk@kubbti.ru;

номер контактного телефона: 8(86132) 2-54-09; +7 (909)-45-1-00-92.

2. Правообладатели объектов недвижимости, которые считаются в соответствии с частью 4 статьи 69 Федерального закона от 13.07.2015 №218-ФЗ «О государственной регистрации недвижимости» ранее учтенными или сведения о которых в соответствии с частью 9 статьи 69 Федерального закона от 13.07.2015 №218-ФЗ «О государственной регистрации недвижимости» могут быть внесены в Единый государственный реестр недвижимости как о ранее учтенных в случае отсутствия в Едином государственном реестре недвижимости сведений о таких объектах недвижимости, вправе предоставить указанному в пункте 1 извещения о начале выполнения комплексных кадастровых работ кадастровому инженеру – исполнителю комплексных кадастровых работ

имеющиеся у них материалы и документы в отношении таких объектов недвижимости, а также заверенные в порядке, установленном частями 1 и 9 статьи 21 Федерального закона от 13.07.2015 №218-ФЗ «О государственной регистрации недвижимости», копии документов, устанавливающих или подтверждающих права на указанные объекты недвижимости.

3. Правообладатели объектов недвижимости – земельных участков, зданий, сооружений, объектов незавершенного строительства в течение тридцати рабочих дней со дня опубликования извещения о начале выполнения комплексных кадастровых работ вправе предоставить кадастровому инженеру – исполнителю комплексных кадастровых работ, указанному в пункте 1 извещения о начале выполнения комплексных кадастровых работ адресу, сведения об адресе электронной почты и (или) почтовом адресе, по которым осуществляется связь с лицом, чье право на объект недвижимости зарегистрировано, а также лицом, в пользу которого зарегистрировано ограничение права и обременение объекта недвижимости (далее – контактный адрес правообладателя), либо обратиться с соответствующим заявлением в ГАУ КК «Многофункциональный центр предоставления государственных и муниципальных услуг Краснодарского края», информация об адресах размещена на сайте в информационно-телекоммуникационной сети «Интернет», для внесения в Единый государственный реестр недвижимости сведений о контактном адресе правообладателя и последующего надлежащего уведомления таких лиц о завершении подготовки проекта карты-плана территории по результатам комплексных кадастровых работ и о проведении заседания согласительной комиссии по вопросу согласования местоположения границ земельных участков.

4. Правообладатели объектов недвижимости, расположенных на территории комплексных кадастровых работ, не вправе препятствовать выполнению комплексных кадастровых работ и обязаны обеспечить доступ к указанным объектам недвижимости исполнителю комплексных кадастровых работ в установленном графиком время.

5. Заинтересованные лица в соответствии с п. 5 ч. 1.2 ст. 18 Федерального закона от 13.07.2015 №218-ФЗ «О государственной регистрации недвижимости» вправе самостоятельно подать в орган регистрации прав заявление о внесении сведений в ЕГРН о ранее учтенном объекте недвижимости.

6. График выполнения комплексных кадастровых работ.

№ п/п	Место выполнения комплексных кадастровых работ	Время выполнения комплексных кадастровых работ
1	23:42:0708003	с 08.04.2024 г. по 16.11.2024 г.
2	23:42:0708006	с 08.04.2024 г. по 16.11.2024 г.

ИЗВЕЩЕНИЕ о необходимости согласования проекта межевания земельного участка

Настоящим уведомляем участников долевой собственности на зе...

Доплата для прабабу

В этом году для прабабушек и прадедушек, живущих на Кубани, если на их иждивении находятся правнуки, не имеющие трудоспособных родителей, фиксированная выплата к страховой пенсии по старости или инвалидности будет увеличена на треть.

Повышение коснется пенсионеров Краснодарского края, на иждивении которых находятся нетрудоспособные правну-

ки молодые люди, достигшие оч...

В 2024 году выплата составит 8 134,88 руб. В 2025 году выплата увеличится до 2 711 руб.

Увеличение выплаты у нетру...

Белая зарплата – зал

Официальное трудоустройство – важный фактор, который влияет не только на будущую пенсию, но и на получение ряда выплат и пособий, включая больничные листы, единое пособие на детей и т.д.

Чем опасно неофициальное или полуофициальное трудоустройство? Вы лишаетесь законных прав на формирование пенсии, оплату отпуска, листа нетрудоспособности, в том числе по беременности и родам.

При чёрной схеме оплаты тру-

да, человек получает зарплату без официальной записи в документах. Это может повлиять на социальное обеспечение, включая пенсию.

Кроме того, неофициальное трудоустройство лишает человека возможности получить различные пособия и выплаты, включая единое пособие на детей и т.д.

Заканчивается декла

До 2 мая 2024 г. необходимо представить декларацию о доходах, полученных в 2023 г.

Сделать это можно в налоговой инспекции, в МФЦ или онлайн через Личный кабинет налогоплательщика.

Отчитаться о доходах необходимо, если в 2023 г. налогоплательщик, к примеру, продал недвижимость, которая была в собственности меньше минимального срока владения, получил дорогие подарки не от близких родственников, выиграл небольшую сумму в лотерею, сдавал имущество в аренду или получал доход от зарубежных источников.

Также сдать декларацию о доходах должны индивидуальные предприниматели, нотариусы, занимающиеся частной практикой, адвока-

ты, члены кабинета

Оплата деклараций в декларационный период до 15 июля

При получении выплаты агент не обязан декларировать

уплатить подоходный налог. Если человек удерживает сумму не...

Если человек выполнит свои налоговые обязанности вовремя, он избежит уплаты штрафа.

Предоставление декларации. Данные о доходах за прошлые года...

ИЗВЕЩЕНИЕ о проведении собрания о со

Кадастровым инженером Ковалевым Александром Юрьевичем, г. Ейск, ул. Свердлова, д. 10б, т. 8(86132) 2-54-09.

по адресу: г.Ейск, ул. Свердлова, д. 10б, т. 8(86132) 2-54-09.

РСФСР

Ейский районный Совет народных депутатов Краснодарского края
ИСПОЛНИТЕЛЬНЫЙ КОМИТЕТ

Р Е Ш Е Н И Е

05.08.87 № 256/1

Ейск

О плане границ и размерах земельных участков, предоставленных для коллективного садоводства рабочих и служащих.

Исполнительный комитет Ейского районного Совета народных депутатов Р Е Ш И Л:

1. Утвердить планы границ и размеры земельных участков, предоставленных предприятиям и учреждениям района и города Ейска для коллективного садоводства рабочих и служащих:

Землепользователи	К-во уч-в	Объект	Площадь (га)	Кол-во садовых участков
1. Ейская контора "Курортторг"	I	Садоводческое товарищество "Южное"	19.84	360
2. МПМК-2 РАПО	I	Садоводческое товарищество "Рассвет"	19.80	360
3. Ейская обувная фабрика	I	Садоводческое товарищество "Заря"	19.50	352
4. Ремонтно-техническое предприятие райагропрома	I	Садоводческое товарищество "Восход"	18.72	338

2. Землеустроительной службе района изготовить и обеспечить выдачу указанным в пункте 1 землепользователям государственных актов на право пользования землей.



А.Н.Белан

Л.В.Тимохов

ИСПОЛНИТЕЛЬНЫЙ КОМИТЕТ

РЕШЕНИЕ

22.07.87 № 241/1

Ейск

Об утверждении проекта организации территории и застройки коллективного сада ремонтно-технического предприятия райагропрома

Исполнительный комитет районного Совета народных депутатов Р Е Ш И Л:

1. Утвердить разработанный институтом "Кубаньгипрозем" проект организации территории и застройки коллективного сада кооперативного садоводческого товарищества ремонтно-технического предприятия райагропрома на площади 18.72 га предусматривающий:
 - нарезку 328 садовых участков по 500 кв.метров для каждой семьи с размерами сторон 20 x 25 метров;
 - размещение дорожно-уличной сети, ее ширины (4-6 метров) и протяженности;
 - местоположение и застройку общественного административно-хозяйственного центра и садовых домиков личного пользования садоводов;
 - архитектурно-планировочное оформление и благоустройство территории коллективного сада.

2. Разрешить перенесение проекта в натуру и распределение участков между членами садоводческого товарищества.

3. Администрации и профсоюзному комитету ремонтно-технического предприятия райагропрома совместно с правлением товарищества и землеустроительной службой района разработать Устав садоводческого товарищества, утвердить его на общем собрании садоводов и представить на регистрацию исполкома районного Совета до 15.08.87 года.

4. Контроль за выполнением настоящего решения возложить на государственного районного инспектора по использованию и охране земель тов. Ананьева В.П.

Председатель исполнительного комитета

И.о. секретаря исполнительного комитета

А.Н.Белан

Т.Н.Адолина

Ю.Л. Пулатова



Проект утвержден

Исполкомом Ейского районного Совета народных
депутатов. Решение № от апреля 1987г.

A

24	23	22	21	20	19	18	17
71	69	67	65	63	61	59	57
72	70	68	66	64	62	60	58
119	117	115	113	111	109	107	105
120	118	116	114	112	110	108	106
167	165	163	161	159	157	155	153
168	166	164	162	160	158	156	154
207	205	203	201	209	207	205	203

Второй вариант

	16	15	14	13	12	11	10	9	8	7
17	55	53	51	49	47	45	43	41	39	37
18	56	54	52	50	48	46	44	42	40	38
205	103	101	99	97	95	93	91	89	87	85
206	104	102	100	98	96	94	92	90	88	86
53	151	149	147	145	143	141	139	137	135	133
54	152	150	148	146	144	142	140	138	136	134
201	199	197	195	193	191	189	187	185	183	181
202	200	198	196	194	192	190	188	186	184	182

5

8	7	6	5	4	3	2	1
39	37	35	33	31	29	27	25
40	38	36	34	32	30	28	26
87	85	83	81	79	77	75	73
88	86	84	82	80	78	76	74
135	133	131	129	127	125	123	121
136	134	132	130	128	126	124	122
183	181	179	177	175	173	171	169
184	182	180	178	176	174	172	170

216	214	212	210	208	206	204	202
263	261	259	257	255	253	251	249
264	262	260	258	256	254	252	250
311	309	307	305	303	301	299	297
312	310	308	306	304	302	300	298
359	357	355	353	351	349	347	345
350	358	356	354	352	350	348	346

4	1
3	2



Тл. инж. Землеустроитель
 Тл. архитектор района
 Тл. врач РАИ СЭС:
 Наз. ЗСВЛЗ:

Г. Ино

Висер
Кайо



	199	197	195	193	191	189	187	185	183	181
2	200	198	196	194	192	190	188	186	184	182
249	247	245	243	241	239	237	235	233	231	229
250	248	246	244	242	240	238	236	234	232	230
297	295	293	291	289	287	285	283	281	279	277
298	296	294	292	290	288	286	284	282	280	278
345	343	341	339	337	335	333	331	329	327	325
346	344	342	340	338	336	334	332	330	328	326

Г. Жаннев
Инженер

ЭКСПЛИКАЦИЯ

Всего участков	Общая площадь	В т.ч.	
		под садами	под дорогами
360	19.87	18.0	1.87

Директор
Гл. инж.
Нач. отд.
Нач. партии
Ст. инж. зам.
Чертим

183	181	179	177	175	173	171	169
184	182	180	178	176	174	172	170
231	229	227	225	223	221	219	217
232	230	228	226	224	222	220	218
279	277	275	273	271	269	267	265
280	278	276	274	272	270	268	266
327	325	323	321	319	317	315	313
328	326	324	322	320	318	316	314

В

Директор	Иванов И.И.	Проект организации территории коллективного сада Слдоводческого товарищества РАЙАГРОПРОМА (МПК-2).	Студия	Лист	Листов
Гл.инж.	Лоскутникова				
Нач.отд.	Середин А.М.				
Нач.партии	Андрейчик В.П.				
Ст.инж.з.м.	Шапошникова				
Чертил	Шапошникова	ЧЕРТЕЖ ПРОЕКТА Масштаб 1:1000	ГОСАГРОПРОМ РСФСР РОСЗЕМПРОЕКТ ИНСТИТУТ Кубаньагрозем		

11.
+
Исполнительный комитет Бийского рай. Совета
народных депутатов Краснодарского края

Спецгруппа землеустроителей

ЗЕМЛЕУСТРОИТЕЛЬНОЕ ДЕЛО

по отводу в натуре земельного участка **II**

Бийскому ремонтно-техническому
(наименование земледельческой)

предприятия райагропрома для

создания садоводческого товарищества
(для иных целей)

Восход*

площадь 18.72 гектаров.

1987 год

Ейский районный Совет народных депутатов
Краснодарского края
ИСПОЛНИТЕЛЬНЫЙ КОМИТЕТ

РЕШЕНИЕ

05.08.1987г.

г. Ейск

№ 256/1

О плане границ и размерах земельных участков Предоставленных для коллективного садоводства рабочих и служащих.

Исполнительный комитет Ейского районного Совета народных депутатов р е ш и л:

1. Утвердить планы границ и размеры земельных участков, предоставленных предприятиям и учреждениям района и города Ейска для коллективного садоводства рабочих и служащих:

Землепользователи	:К-во: :уч-в:	Объект	:Площадь: :(га)	:Кол-во са- :довых участ- :ков
1. Ейская контора "Курорт-торг"	I	Садоводческое товарищество "Канное"	19.84	360
2. ММК-2 РАПО	I	Садоводческое товарищество "Рассвет"	19.80	360
3. Ейская обувная фабрика	I	Садоводческое товарищество "Заря"	19.50	352
4. Ремонтно-техническое предприятие райагропрома	I	Садоводческое товарищество "Восход"	18.72	338

2. Землеустроительной службе района изготовить и обеспечить выдачу указанным в пункте 1 землепользователями государственных актов на право пользования землей.

Председатель исполнительного комитета

А.Н.Белан

Секретарь исполнительного комитета

Л.В.Тимохов

А К Т

установления и согласования в натуре размеров
и точных границ землепользования

Садоводческого товарищества "Восход" РТП агропрома
(наименование землепользования и водоема)

Мною техником института "Кубаньгипрозем"

райгориполкома тов. Мисечко О.Н.
(фамилия, имя, отчество)

совместно с представителем РТП агропрома, председателем товарищества
(название землепользователя, заинтересованного в отводе земель)
тов. Сивоконь А.Г.
(должность, фамилия, имя, отчество)

и представителями смежных землепользований

1. Садовод. тов-ва "Южное" Ейской конторы "Курортторг" т. Кутыным Ю.А.,
(указать название землепользования и фамилию, имя, отчество уполномоченных представителей)
2. Садовод. тов-ва "Рассвет" райагропрома т. Ананьевым Г.П., директором
3. совхоза "Урожайный" тов. Ивановым В.М., директором совхоза "Ми-
4. чуринский" т. Кухтиным И.Е., садов. тов-ва "Заря" Ейской обувной

Во исполнение постановления (распоряжения) решения Ейского райисполкома
(ком. утверждена отвод)

от 05.08. 1987 года № 256/1

согласованы и установлены в натуре размеры и точные границы участка отведенного под садоводческое товарищество

по смежеству землепользованиями: северо-западным углом от А до Б граница зем-
(указать название землепользования, положение границы относительно

лепользования примыкает к садов. тов-ву "Южное", "Курортторг" северная
ситуации, рельефа земли урочищ и местных предметов; по суходольным границам указать длину линий,

граница протяж. 468.5 м; 89°52', по смежеству с сад. тов-вом "Рассвет"
(указ. поворота направления, описание поставленных межевых знаков и т. д.)

райагропрома, восточная протяж. 400.0 м; 0°08', с с-зом "Урожайный",

южная-СЗ: 89°52', протяж. 468.5 с с-зом "Мичуринский", западная с сад. тов.

"Заря" СВ: 0°08' протяжен. 400.0 м. Повор. углы закреплены металлическими
стержнями.

При установлении в натуре границ возражений не заявлено
(не заявлено, по заявленным возражениям)

(землеустроитель должен дать свое заключение и приложить к акту возражения землепользователя)

Техник землеустроитель Мисечко О.Н.
(имя, отчество) (фамилия, инициалы)

Председатель землепользования Сивоконь А.Г.

Председатель смежных Кутын Ю.А.
землепользований

Ананьев Г.П.

Иванов В.М.

Кухтин И.Е.

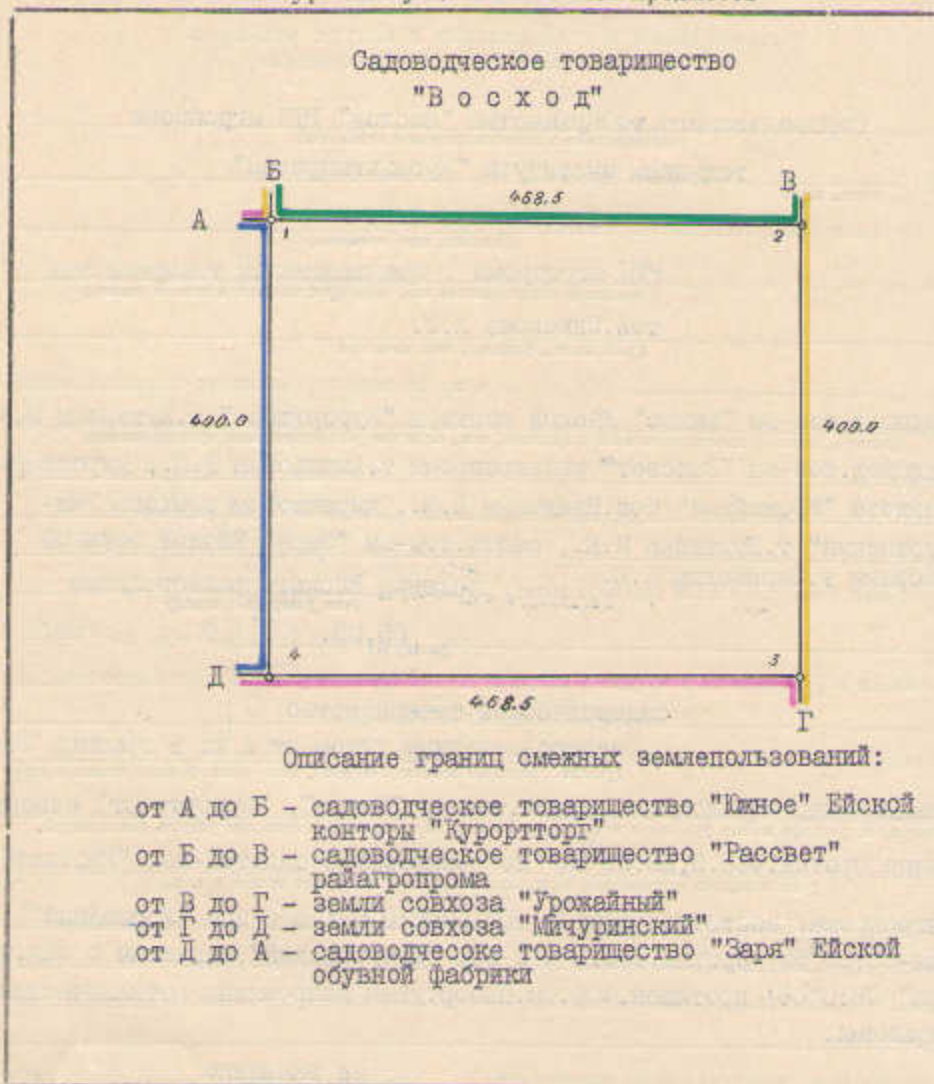
Зарайский Н.В.



ЧЕРТЕЖ

установленных в натуре границ с нанесением геодезических контуров ситуации и местных предметов

1.
2.
3.
4.
5.
6.
7.
8.
9.
10.
11.
12.
13.
14.
15.



Вс
на

МАСШТАБ 1:5000

Чертеж составлен и геодезические

подписал Техник землеустроитель (подпись) (О.Н. Мисечко)

« 29 » июля 1987 г.

Акт установленной границы проверил и принял:

« 29 » июля 1987 г. Г. Ананьев инженер землеустроитель (подпись) Г. П. Аваньев

« 29 » июля 1987 г.

КАТАЛОГ КООРДИНАТ

на территории границы

колхоза

садоводческого товарищества "Восход"

совхоза

Рыбной районгосплана

Висского района Краснодарского края

Наименование объекта (использовать латиницу)	МШБ (или другое приращение)	Рубеж			Горизонтальное проложение	КОординАТЫ			Высота над уровнем моря в метрах	Примечание	
		метрами	градусы	минуты		+	X	-			Y
2	3	4	5	6	7	8	9	10	11	12	13
Садик № 80	1/10						169742.2		446618.2		
Садик № 80		108	89	52	468.5						
Садик № 80	2/5						169741.1		447085.7		
Садик № 80		103	0	08	400.0						
Садик № 80	3/6						169341.1		447085.7		
Садик № 80		СЗ	89	52	468.5						
Садик № 80	4/7						169342.3		446617.2		
Садик № 80		СВ	0	08	400.0						
Садик № 80	1/10										

Составил: *Д.С.*



СОВЕТ ЕЙСКОГО ГОРОДСКОГО ПОСЕЛЕНИЯ
ЕЙСКОГО РАЙОНА

РЕШЕНИЕ

от 31 октября 2014 года

№ 64/4

г. Ейск

Об утверждении проекта "Внесение в генеральный план развития Ейского городского поселения Ейского района изменений, предусматривающих изменение границ населенных пунктов город Ейск, поселок Морской и поселок Широчанка"

В соответствии с Федеральным законом от 6 октября 2003 года № 131-ФЗ "Об общих принципах организации местного самоуправления в Российской Федерации", Федеральным законом от 29 декабря 2004 года № 191-ФЗ "О введении в действие Градостроительного кодекса Российской Федерации", статьей 25 Градостроительного кодекса Российской Федерации, Уставом Ейского городского поселения Ейского района, в целях соблюдения прав человека на благоприятные условия жизнедеятельности, прав и законных интересов правообладателей земельных участков и объектов капитального строительства, а также создания условий устойчивого развития территории, сохранения окружающей среды и объектов культурного наследия, создания условий для планировки территории Ейского городского поселения Ейского района, принимая во внимание протокол заседания согласительной комиссии по урегулированию замечаний по проекту "Внесение в генеральный план развития Ейского городского поселения Ейского района изменений, предусматривающих изменение границ населенных пунктов город Ейск, поселок Морской и поселок Широчанка" от 23 января 2014 года, Совет Ейского городского поселения Ейского района р е ш и л:

1. Утвердить проект "Внесение в генеральный план развития Ейского городского поселения Ейского района изменений, предусматривающих изменение границ населенных пунктов город Ейск, поселок Морской и поселок Широчанка" (прилагается).

2. Решение вступает в силу со дня его опубликования в газете "Приазовские степи".

Глава Ейского городского поселения Ейского района



В.В.Кульков

Председатель Совета Ейского городского поселения Ейского района

О.М.Вяткин

07 08 006
"гсп" ✓

СКОРОСПИВАТЕЛЬ

ДЕЛО № 518.9.

ГОСУДАРСТВЕННОЕ УНИТАРНОЕ ПРЕДПРИЯТИЕ
КРАСНОДАРСКОГО КРАЯ «ЕЙСКИЙ ЗЕМЕЛЬНЫЙ ЦЕНТР»

ЗЕМЛЕУСТРОИТЕЛЬНОЕ ДЕЛО

по межеванию земельного участка
г. Ейск, СТ «Восход», участок № 8

Кулагин Виктор Александрович

г.Ейск, 2008г.

29 ФЕВ 2008

Utz

11,46

783.11


ГОД

ХРАНИТЬ _____ ЛЕТ

«УТВЕРЖДАЮ»
Начальник территориального отдела по
Ейскому району Управления Федерального
агентства кадастра объектов недвижимости
по Краснодарскому краю

Горшенин М.В.

« 29 ФЕВ 2008 » 2008г.



ГОСУДАРСТВЕННОЕ УНИТАРНОЕ ПРЕДПРИЯТИЕ
КРАСНОДАРСКОГО КРАЯ «ЕЙСКИЙ ЗЕМЕЛЬНЫЙ ЦЕНТР»

Договор № 5018 от «20» сентября 2007 г.

ЗЕМЛЕУСТРОИТЕЛЬНОЕ ДЕЛО

по межеванию земельного участка расположенного по адресу:

г. Ейск, СТ «Восход», участок №8

Кулагин Виктор Александрович

кадастровый номер участка 23:42:07 08 006:0039

Директор ГУП КК «Ейский земельный центр»

Колюх Ю.И.

29 ФЕВ 2008

город Ейск, 2008 г.



согласования границ земельного участка

23:42:07 08 006:0039

Краснодарский край, г. Ейск, СТ "ВОСХОД", участок №8

(кадастровый номер или почтовый адрес земельного участка)

Кулагин Виктор Александрович,

(фамилия и инициалы или наименование правообладателя земельного участка)

Границы земельного участка (схема земельного участка прилагается) согласованы правообладателями земельных участков или их представителями:

Кадастровый номер или наименование земельного участка	Ф.И.О. правообладателя	Ф.И.О. представителя правообладателя	Номер доверенности* (в реестре)
земли городской застройки проезд 23:42:07 08 006	согласовано в деле №2"Д" - 2004 г.		
СТ "ВОСХОД", участок №8 23:42:07 08 006:0039	Кулагин В.А.		
СТ "ВОСХОД"	Пименова Е.Н.	председатель СТ "ВОСХОД"	
СТ "ВОСХОД", участок №7	Владелец не установлен - справка председателя СТ "ВОСХОД" - арх.экз.дела лист № 33		
СТ "ВОСХОД", участок №39	Владелец не установлен - справка председателя СТ "ВОСХОД" - арх.экз.дела лист № 33		
СТ "ВОСХОД", участок №9	Владелец не установлен - справка председателя СТ "ВОСХОД" - арх.экз.дела лист № 33		
СТ "ВОСХОД", участок №37 23:42:07 08 006:0027	согласовано в деле № 81		

*- номером доверенности является её регистрационный номер или в случае его отсутствия порядковый номер, присваиваемый исполнителем работ в порядке их предъявления. Правообладателями земельного участка или их представителями заявлено: (отказ в согласовании, разногласия) не заявлено

Исполнитель работ _____ Ахромеев С.А. 3 октября 2007 г.
(подпись) (Ф.И.О.)

Представители землепользования:

_____ Кулагин В.А. 3 октября 2007 г.
(подпись) (Ф.И.О.)

_____ Пименова Е.Н. 3 октября 2007 г.
(подпись) (Ф.И.О.)



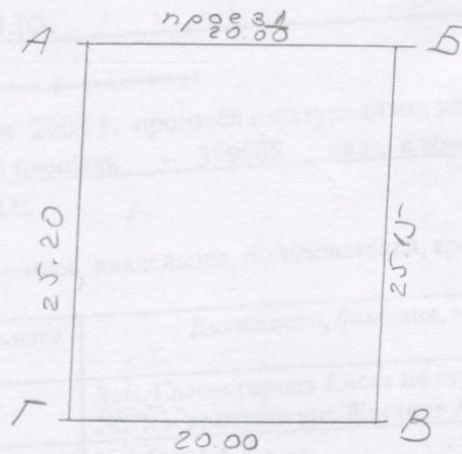
В случае уничтожения межевых знаков сторона правообладателя земельного участка несёт ответственность в соответствии со ст.7.2 КоАП

ПРИЛОЖЕНИЕ К АКТУ СОГЛАСОВАНИЯ ГРАНИЦ ЗЕМЕЛЬНОГО УЧАСТКА

23:42:07 08 006:0039

г. Ейск, СТ «Восход», участок №8

СХЕМА ГРАНИЦ ЗЕМЕЛЬНОГО УЧАСТКА



Описание смежеств:

- от А до Б – земли городской застройки (проезд)
- от Б до В – СТ «Восход», участок № 7
- от В до Г – СТ «Восход», участок № 39
- от Г до А – СТ «Восход», участок № 9

Исполнитель работ


В.А.Свириденко

«03» октября 2007г.

**Чертеж границ
земельного в г. Ейске, СТ «ВОСХОД»**

Съезд произведен «1» марта 2004г. на основании договора №...
Общая площадь земельного участка – 399668 кв.м., в том числе
под садами – 364368 кв.м., под дорогами – 35300 кв.м.

Наим.	Направление	Длина (м)
№108	359°20'06"	48,17
№3	357°37'45"	4,04
№4	0°18'37"	48,23
№5	39°50'53"	2,45
№126	89°54'24"	218,67
№2	90°02'09"	264,71
№127	109°26'15"	8,18
№128	151°29'36"	7,57
№140	182°15'57"	40,86
№141	162°20'10"	4,38
№142	179°37'37"	45,12
№1	183°33'14"	6,77
№134	181°24'54"	46,00
№135	180°50'46"	10,90
№136	180°48'27"	42,85
№9	180°38'00"	12,79
№12	181°04'45"	42,19
№13	175°13'39"	7,20
№143	180°44'14"	48,96
№144	177°26'11"	4,34
№14	178°37'44"	49,76
№15	176°45'11"	4,49
№16	181°20'59"	28,16
№17	185°10'17"	25,19
№22	180°29'25"	45,81
№23	182°37'54"	7,64
№24	181°14'09"	47,84
№27	174°54'29"	6,79
№29	181°16'48"	44,80
№30	183°07'30"	8,64
№33	181°27'33"	46,75
№34	182°00'36"	10,44
№42	181°04'45"	42,19



Описание границы смежных земельной
от т. №51 до т. №51 – земли городской застройки (проезд)
Масштаб 1:5000

КОПИЯ ВЕРНА

«УТВЕРЖДАЮ»

Руководитель Ейского
объединенного
комитета по земельным ресурсам **Горшенин М.В.**
и земельным ресурсам




Отвод
Бровус
«1» марта
Илан
Бровус
«15» марта
Просер
Писарс
«06»

14848

Копия верно
М.В. Горшенич

«УТВЕРЖДАЮ»



Руководитель Ейского
районного
комитета по земельным ресурсам
и землеустройству
М.В. Ермаков
А.Ф. Морозкин

05 2004 г.

А К Т

установления и согласования границ земельного участка

в г.Ейске, СТ «ВОСХОД», участок №37

(кадастровый номер, фамилия и инициалы собственника, владельца, пользователя земельного участка или руководителя юридического лица)

Инженер ГУП КК «Ейский земельный центр»
Бровченко Ю.Ю.

(наименование организации, фамилия, инициалы)

на основании заявления № 1от «1» января 2004 г. произвёл в натуре отвод земельного участка в г.Ейске, СТ «ВОСХОД», участок №37 на площади – 500 кв.м.

Межевание выполнено при участии собственников, владельцев, пользователей, арендаторов земельных участков или их представителей:

№ п.п	Наименование или кадастровый номер земельного участка	Должность, фамилия, инициалы
1	Земли городской застройки (проезд)	Зам. Главы города Ейска по строительству, ЖКХ и архитектуре Жиганов А.В.
2	участок №37	Антохина М.П.
3	участок №39	
4	участок №35	
5	участок №10	

Границы отведенного участка закреплены в натуре межевыми знаками, заинтересованным сторонам о сохранности знаков объявлено. Опорные межевые знаки сданы на наблюдение за сохранностью (акты прилагаются)

Представителями заинтересованных собственников, владельцев, пользователей при отводе земельного участка заявлено:

не заявлено
(существо возникшего спора по границе)

Зам. Главы г.Ейска по стр-ву, ЖКХ и архитектуре Жиганов А.В. «5» сентяб 2004г.

Инженер: Бровченко Ю.Ю. «23» марта 2004 г.

Представители землепользований Ковалева А.А. «25» марта 2004 г.


Антохина М.П. «25» марта 2004 г.

« » 2004г.

Вышеуказанные подписи собственников, владельцев подтверждаю Ю.Ю. Бровченко

«УТВЕРЖДАЮ»
 Руководитель Ейского
 объединённого
 комитета по землеустройству
 и землеустроительству

« 19 »



7
 января 2004


КАРТА (ПЛАН) ГРАНИЦ

Земельного участка в г.Ейске, С-Т «ВОСХОД», участок №37.

Площадь земельного участка – 500 кв.м.

Физические данные

Направление	Длина (м)
0°01'04"	24,90
90°01'04"	20,00
180°01'04"	24,90
270°01'05"	20,00



проезд

Описание границ смежных земельных участков

- от т.н 211 до т.н 212 – земли городской застройки(проезд)
- от т.н 212 до т.н 214 – участок №35
- от т.н 214 до т.н 213 – участок №10
- от т.н 213 до т.н 211 - участок №39

Масштаб 1:500

Выполнено
 Ю.Ю.
 2004г.
 авил:
 Ю.Ю.
 2004г.

исполнитель работ:

(подпись)

Бровченко Ю.Ю.
 (Ф.И.О.)

«25» марта 2004г.
 (дата)

И.Н.
 2004


40

Список координат участка: Кулагин Виктор Александрович

г. Ейск, СТ "ВОСХОД", участок №8

Наименование	Дирек. угол	Румб	Расстояние	X	Y	H
n1a	90°10'18"	ЮВ: 89°49'41"	20.000	8149.900	14946.580	.000
n2a	179°57'48"	ЮВ: 0°02'11"	25.149	8149.840	14966.580	.000
10	270°01'32"	СЗ: 89°58'27"	19.996	8124.691	14966.596	.000
n4a	359°57'16"	СЗ: 0°02'43"	25.200	8124.700	14946.600	.000

Площадь участка: 503.440 кв.м.

Вычислил:  (Свириденко В.А.)

Периметр участка: 90.35 м.

Допустимое расхождение: $\Delta R_{доп} = 3,5 * 0,2 * \sqrt{503} = \pm 16$ кв.м.

«Утверждаю»

Начальник территориального отдела
по Ейскому району
Управления Федерального агентства
кадастра объектов недвижимости
по Краснодарскому краю



Горшенин М.В.



2008 г.

Карта (план) границ

земельного участка 23:42:07 08 006:0039 , г.Ейск, СТ «Восход», участок № 8
Площадь земельного участка – 503 кв.м.

Геодезические данные:

Назв.	Направление	Длина (м)
н1а	90°10'18"	20,00
н2а	179°57'48"	25,15
10	270°01'32"	20,00
н4а	359°57'16"	25,20
н1а		



масштаб 1:500

Описание границ смежных землепользователей:

- от т. н 1а до т. н 2а – земли городской застройки (проезд)
- от т. н 2 а до т. 10 – СТ «Восход» , участок № 7
- от т. 10 до т. н 4а – СТ «Восход» , участок № 39
- от т. н 4а до т. н 1 а – СТ «Восход» , участок № 9

Исполнитель работ:

(подпись)

Свириденко В.А.
(Ф И О)

« 03 » октября 2007 г.
(дата)

ПРИЯТИЕ

АКТ

О сдаче межевых /граничных/ знаков на наблюдение за сохранностью


От «03» октября 2007г.


Я, нижеподписавшийся Свириденко В.А. инженер ГУП КК «Ейский земельный центр» сдал на наблюдение за сохранностью и я, нижеподписавшийся Кулагин В.А. принял на наблюдение за сохранностью межевые знаки, расположенные на земельном участке - г.Ейск, СТ «Восход», участок № 8 - 23:42:07 08 006:0039

Акт составлен Свириденко В.А. «03» октября 2007г. в двух экземплярах, один из которых хранится у Кулагина В.А. , второй в землеустроительном деле по межеванию земель в Территориальном отделе по Ейскому району Управления Федерального агентства кадастра объектов недвижимости по Краснодарскому краю /г.Ейск, ул. Коммунаров,4/

Список межевых знаков, принятых по акту:

№№	Тип, характеристика	Название или №	Примечание
1	Угол металлического забора	т.н1а	
2	Угол металлического забора	т.н2а	
3	Угол металлического забора	т. 10	
4	Угол металлического забора	т.н4а	

Сдал  Свириденко В.А.

Принял  Кулагин В.А.

5018

информация

200 г.

ресу:



Прошито и
Пронумеровано
49 ЛИСТОВ
[Signature]

07 08 006.
ЯСН

ПРЕДПРИЯТИЕ (ОРГАНИЗАЦИЯ) _____

№

200 г.

ДЕЛО № 312.9

СКОРОСШИВАТЕЛЬ

ГУП КК «Ейский земельный центр»

ЗЕМЛЕУСТРОИТЕЛЬНОЕ ДЕЛО

по межеванию земельного участка
в г. Ейске, СТ «Восход», участок №10

Кисленко Виктор Михайлович

г. Ейск, 2007 г.

09 АВГ 2007

№ 1

Шуф

НАЧАТО май 2007 г.

ОКОНЧЕНО август 2007 г.

«УТВЕРЖДАЮ»

Начальник территориального отдела по
г. Ейску и Ейскому району Управления
Федерального агентства кадастра объектов
недвижимости по Краснодарскому краю

/М.В.Горшенин/

« 19 СЕН 2007 » 2007 г.

**ГОСУДАРСТВЕННОЕ УНИТАРНОЕ ПРЕДПРИЯТИЕ
КРАСНОДАРСКОГО КРАЯ
«ЕЙСКИЙ ЗЕМЕЛЬНЫЙ ЦЕНТР»**

ЗЕМЛЕУСТРОИТЕЛЬНОЕ ДЕЛО

по межеванию земельного участка
в г. Ейске, СТ «Восход», участок №10

Кисленко Виктор Михайлович

Кадастровый номер участка 23:42:07 08 006:0320

Директор



Колух Ю.И.

09 АВГ 2007

г.Ейск, 2007 г.

А К Т
согласования границ земельного участка
в г. Ейске

СТ «Восход», участок №10 (23:42:0708006:0320)
(кадастровый номер или почтовый адрес земельного участка)

Кисленко В.М.


Границы земельного участка (схема земельного участка прилагается) согласованы правообладателями земельных участков или их представителями:

Кадастровый номер или наименование земельного участка	Ф.И.О. правообладателя	Ф.И.О. представителя правообладателя	Номер доверенности*
Участок №10 23:42:0708006:0320	Кисленко В.М.		
Участок №8	не выявлен	Дерезинская Ст. Восход	
Участок №12 участок №43	не выявлен	Тимшова Е.Н.	
земли городской застройки	Самоевено в р.м. №59		
	Самоевено в р.м. 20		

* - номером доверенности является её регистрационный номер или в случае его отсутствия порядковый номер, присваиваемый исполнителем работ в порядке их предъявления.

Правообладателями земельного участка или их представителями заявлено: (отказ в согласовании, разногласия)

не заявлено

Исполнитель работ  Бровченко Ю.Ю. «15» 05 2007г.
(подпись) (Ф.И.О.)

Кисленко В.М. «16» 07 2007г.
(Ф.И.О.)
Тимшова Е.Н. «20» 06 2007г.
(Ф.И.О.)

(Ф.И.О.) «__» ____ 2007г.

(Ф.И.О.) «__» ____ 2007г.

(Ф.И.О.) «__» ____ 2007г.



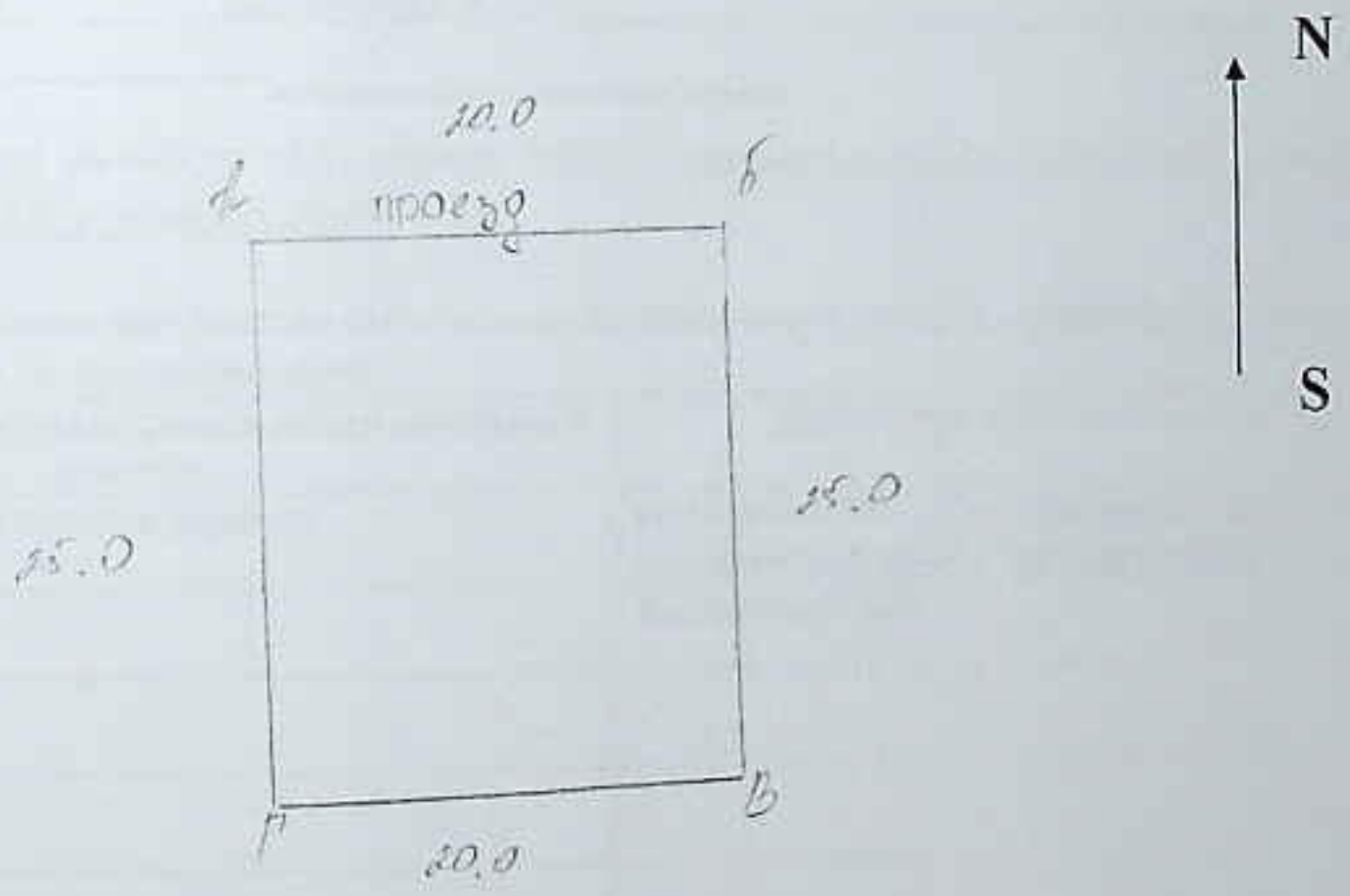
85

Примечание: выполняется при выезде карандашом или синей шариковой ручкой)

Приложение к акту согласования границ земельного участка


23:42:07 08 006:0320, г. Ейск, СТ «Восход» участок №10
(кадастровый номер)

СХЕМА
границ земельного участка



Описание смежеств:

- от т. А до Б – земли городской застройки (проезд)
- от т. Б до В – земли участка № 12
- от т. В до Г – земли участка № 43
- от т. Г до А – земли участка № 8

Исполнитель работ: 
(подпись)

Бровченко Н.В.
(ФИО)

25.05.07г.
(дата)

Руководитель Ейского
объединенного
муниципального земельного ресурсам
и землеустройству



И.А.Сигарев

2004 г.

А К Т

установления и согласования границ земельного участка в г.Ейске, СТ «ВОСХОД», участок №43

(кадастровый номер, фамилия и инициалы собственника, владельца, пользователя земельного участка или руководителя юридического лица)

генер ГУП КК «Ейский земельный центр»
Бровченко Ю.Ю.

наименование организации, (фамилия, инициалы)

основании заявления № 449 от «13» апреля 2004 г. произвел в натуре отвод земельного участка
Ейске. СТ «ВОСХОД», участок №43

Межевание выполнено при участии собственников, владельцев, пользователей, арендаторов
земельных участков или их представителей:

№	Наименование или кадастровый номер земельного участка	Должность, фамилия, инициалы
1	Земли городской застройки (проезд)	Начальник МУ «Управление земельными ресурсами г.Ейска» - Мелешкин М.Г.
2	участок №43	Кузмиченко А.Т.
3	участок №41	
4	участок №45	
5	участок №17	

Границы отведенного участка закреплены в натуре межевыми знаками,
заинтересованным сторонам о сохранности знаков объявлено. Опорные межевые знаки сданы на
наблюдение за сохранностью (акты прилагаются)

Представителями заинтересованных собственников, владельцев, пользователей при отводе
земельного участка заявлено:

не заявлено
(существо возникшего спора по границе)

ГУ «Управление земельными ресурсами г.Ейска» Мелешкин М.Г. «27» апреля 2004г.

Инженер: Ю.Ю. Бровченко 10.Ю.

Представители землепользований А.Т. Кузмиченко 2004 г.

Председатель СТ «ВОСХОД» А.А. Ковалева 2004 г.

Вышеуказанные подписи собственников, владельцев подтверждаю

Татьяна Верна

Ю.Ю. Бровченко

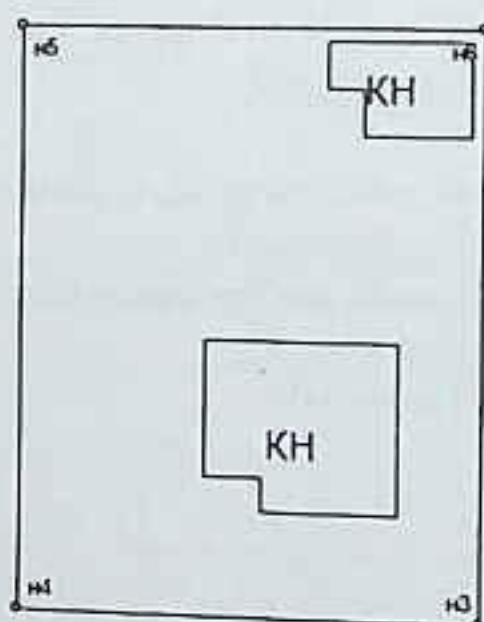
Ю.Ю. Бровченко 2004 г.

Чертёж границ

Земельного участка в г. Ейске, СТ «Восход», участок №43

Отвод произведён «23» апреля 2004г. на основании заявления № 449 от «13» апреля 2004г.
Площадь земельного участка-500 кв.м.

№ п/п	Направление	Длина (м)
н5	90°01'04"	20,00
н6	180°01'04"	25,00
н3	270°01'05"	20,00
н4	0°01'04"	25,00
н5		



проезд

от т. н3 до т. н4
от т. н4 до т. н5
от т. н5 до т. н6
от т. н6 до т. н3

Описание границ смежных землепользований:
- земли городской застройки (проезд)
- участок №45
- участок №17
- участок №41

«УТВЕРЖДАЮ»
Руководитель Ейского объединенного
комитета по земельным ресурсам
и землеустройству

Масштаб 1:500

Отвод в натуре произвел:
Бровченко Ю.Ю.
«23» апреля 2004г.
Чертеж составил:
Бровченко Ю.Ю.
«26» апреля 2004г.
Проверил:
Писарева И.Н.
«13» 05 2004г.



31 »

«УТВЕРЖДАЮ»
 Руководитель Ейского
 областного комитета по земельным ресурсам
 У.А. Смайл
 А.Ф. Морозкин
 2004 г.



АКТ
 установления и согласования границ земельного участка
 в г.Ейске, СТ «ВОСХОД»

(кадастровый номер, фамилия и инициалы собственника, владельца, пользователя земельного участка или руководителя юридического лица)

г.Ейск, инженер ГРУП КК «Ейский земельный центр»
 Бровченко Ю.Ю.

(наименование организации, фамилия, инициалы)

Основание заявления № 1533 от «4» декабря 2003 г. произвел в натуре отвод земельного участка в г.Ейске, СТ «ВОСХОД» на общей площади – 399668 кв.м., в том числе: садами – 364368 кв.м., под дорогами – 35300 кв.м.

Межевание выполнено при участии собственников, владельцев, пользователей, арендаторов земельных участков или их представителей:

Наименование или кадастровый номер земельного участка	Должность, фамилия, инициалы
Земли городской застройки (проезд)	Зам. Главы города Ейска по строительству, ЖКХ и архитектуре Жиганов А.В.
СТ «ВОСХОД»	Ковалева А.А.

Границы отведенного участка закреплены в натуре межевыми знаками, заинтересованным сторонам о сохранности знаков объявлено. Опорные межевые знаки сданы на хранение за сохранностью (акты прилагаются)

Представителями заинтересованных собственников, владельцев, пользователей при отводе земельного участка заявлено:

не заявлено

(существо возникшего спора по границам)

Зам. главы г.Ейска по стр-ву, ЖКХ и архитектуре
 Жиганов А.В.

25 марта 2004 г.

Инженер: Бровченко Ю.Ю.

«15» марта 2004 г.

Представители землепользователей
 Ковалева А.А.

«15» марта 2004 г.

« » 2004 г.

« » 2004 г.

Собственники подтверждают


Ю.Ю. Бровченко

Катия Верна
 [Подписи]

Чертеж границ
земельного в г. Ейске, СТ «ВОСХОД»

Створ, произведенный 2004г. по особому заказу
Общая площадь земельного участка – 399668 кв.м., в том числе
под садами – 364368 кв.м., под дорогами – 35300 кв.м.

№ п/п	Направление	Длина (м)
№108	359°20'06"	48,17
№3	357°37'45"	4,04
№4	0°18'37"	48,23
№5	39°50'53"	2,45
№126	89°58'24"	218,67
№3	90°02'09"	264,71
№127	109°26'15"	8,18
№128	151°29'36"	7,57
№140	182°15'57"	40,86
№141	162°20'10"	4,88
№142	179°37'37"	49,12
№1	183°33'14"	6,77
№134	181°24'58"	46,00
№135	180°50'46"	10,90
№138	180°48'27"	42,85
№9	180°38'00"	12,79
№12	181°04'45"	42,19
№13	175°13'39"	7,20
№143	180°44'14"	48,96
№144	177°26'11"	4,34
№14	178°37'44"	49,76
№15	176°45'11"	4,49
№16	181°20'59"	18,16
№17	185°10'17"	25,19
№22	180°29'25"	45,81
№23	182°37'58"	7,61
№26	181°16'09"	47,84
№27	174°54'29"	6,79
№29	181°16'48"	44,80
№30	183°07'30"	8,68
№33	181°22'33"	46,75
№34	182°29'32"	10,46
№42	181°06'11"	46,27



Описание границы смежных землепользователей
от т. И51 до т. И51 – земли городской застройки (проезд)
Масштаб 1:5000

«УТВЕРЖДАЮ»
Руководитель Ейского
объединённого
комитета по земельным
и земельным ресурсам
Сива НН
прошито



Юли Отвод
Брошеч
«И» Край
Лан Лан
Брошеч
«И» Край
Проверено
Писанен
«Об»

Список координат участка: Кисленко Виктор Михайлович

СТ "Восход", участок №10 МСК-23

Наименование	Дирек. угол	Румб	Расстояние	X	Y	H
n2	89°27'20"	СВ: 89°27'20"	20,001	658909,270	1324715,870	,000
n1	179°25'50"	ЮВ: 0°34'09"	25,161	658909,460	1324735,870	,000
n14	269°18'44"	ЮЗ: 89°18'44"	20,001	658884,300	1324736,120	,000
n13	359°25'54"	СЗ: 0°34'05"	25,211	658884,060	1324716,120	,000

Площадь участка: 503,754 кв.м.

Периметр участка: 90,37 м.

Допустимое расхождение: $\Delta P_{доп} = 3,5 * 0,2 * \sqrt{504} = \pm 16$ кв.м.

Вычислил:  (Бровченко Ю.Ю.)

Список координат участка: Кисленко Виктор Михайлович


49

Наименование	Дирек. угол	Румб	Расстояние	СТ "Восход", участок №10		
				X	Y	H
n2	90°10'49"	ЮВ: 89°49'10"	20,000	8150,021	14906,576	,000
n1	180°10'17"	ЮЗ: 0°10'17"	25,158	8149,958	14926,575	,000
14	270°01'43"	СЗ: 89°58'16"	20,000	8124,800	14926,500	,000
13	0°10'18"	СВ: 0°10'18"	25,211	8124,810	14906,500	,000

Площадь участка: 503,694 кв.м.

Периметр участка: 90,37 м.

Допустимое расхождение: $\Delta P_{\text{доп}} = 3,5 * 0,2 * \sqrt{504} = \pm 16$ кв.м.

Вычислил:  (Бровченко Ю.Ю.)

«Утверждаю»

30

Начальник
территориального отдела
по городу Ейску и Ейскому району
Управления федерального агентства
кадастра объектов недвижимости по
Краснодарскому краю



Горшенин М.В.

2007 г.

Карта (план) границ

Земельного участка- 23:42:07 08 006:0320 г.Ейск, СТ «Восход», участок №10.

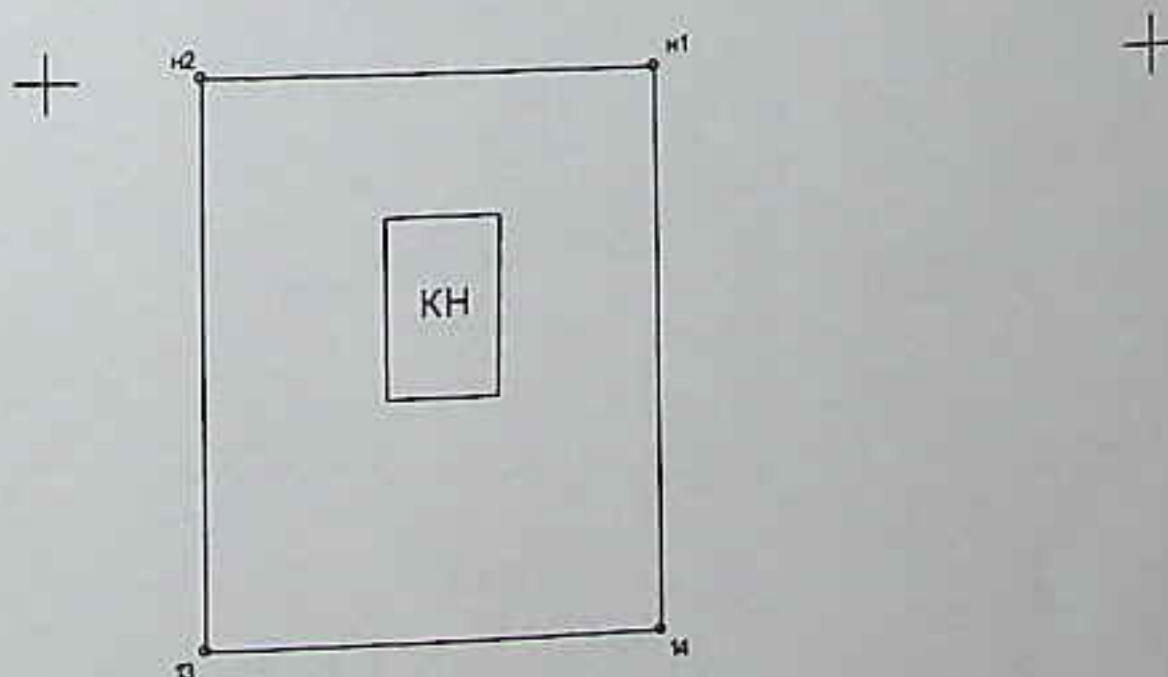
Площадь земельного участка – 504 кв.м.

Геодезические данные:

Наим.	Направление	Длина (м)
н2		
н1	90°10'49"	20,00
14	180°10'17"	25,16
13	270°01'43"	20,00
н2	0°10'18"	25,21
н2		



проезд



Описание границ смежных землепользователей:

- от т. н2 до т.н1 – земли городской застройки (проезд)
- от т. н1 до т.14 – земли участка №12
- от т. 14 до т.13 – земли участка №43
- от т. 13 до т.н2 – земли участка №8



Масштаб 1:500

«16» июля 2007г.

Бровченко Н.В.

Исполнитель работ:

АКТ


О сдаче межевых /граничных/ знаков на наблюдение за сохранностью

От 16.07 2007 года

Я, нижеподписавшийся Бровченко Ю.Ю. инженер ГУП КК « Ейский земельный центр»

сдал на наблюдение за сохранностью и я нижеподписавшийся Кисленко В.М., принял на наблюдение за сохранностью 4 межевых /граничных/ знака (4 столба ограждения) установленные по границе участка в г.Ейске, СТ «Восход» участок №10. (23:42:0708006:0320).

Акт составлен Бровченко Ю.Ю. в двух экземплярах, один из которых хранится у Кисленко В.М., второй в землеустроительном деле по межеванию земель в территориальном отделе по городу Ейску и Ейскому району Управления Федерального кадастра объектов недвижимости по Краснодарскому краю /г.Ейск ул. Коммунаров,4/

Сдал  Бровченко Ю.Ю.

Принял  Кисленко В.М.

Корр. лист: ?



СКОРОСШИВАТЕЛЬ

ДЕЛО № 15д

ЗЕМЛЕУСТРОИТЕЛЬНОЕ ДЕЛО
ПО ТЕРРИТОРИАЛЬНОМУ ЗЕМЛЕУСТРОЙСТВУ

В г. Ейске С-Т «Восход» №43

Кузьмиченко Александр Гимоевич

май 2004г.
(год)

ХРАНИТЬ _____ ЛЕТ

**ГОСУДАРСТВЕННОЕ УНИТАРНОЕ
ПРЕДПРИЯТИЕ КРАСНОДАРСКОГО КРАЯ
«ЕЙСКИЙ ЗЕМЕЛЬНЫЙ ЦЕНТР»**

Договор № 449 от «13» апреля 2004 г.

**ЗЕМЛЕУСТРОИТЕЛЬНОЕ ДЕЛО
ПО ТЕРРИТОРИАЛЬНОМУ ЗЕМЛЕУСТРОЙСТВУ**

земельного участка в г. Ейске,
С-Т «Восход» №43.

Кузьмиченко Александр Тимофеевич

Директор ГУП КК «Ейский земельный центр»  Колух Ю.И.

г. Ейск, 2004 г.



«УТВЕРЖДАЮ»

Руководитель Ейского
объединённого
комитета по земельным ресурсам
и землеустройству



И.А.Сигарев

2004 г.

А К Т

установления и согласования границ земельного участка в г.Ейске, СТ «ВОСХОД», участок №43

(кадастровый номер, фамилия и инициалы собственника, владельца, пользователя земельного участка или руководителя юридического лица)

Инженер ГУП КК «Ейский земельный центр»

Бровченко Ю.Ю.

наименование организации, фамилия, инициалы)

на основании заявления № 449 от «13» апреля 2004 г. произвёл в натуре отвод земельного участка в г.Ейске, СТ «ВОСХОД», участок №43

Межевание выполнено при участии собственников, владельцев, пользователей, арендаторов земельных участков или их представителей:

№ п.п	Наименование или кадастровый номер земельного участка	Должность, фамилия, инициалы
1	Земли городской застройки (проезд)	Начальник МУ «Управление земельными ресурсами г.Ейска» - Мелешкин М.Г.
2	участок №43	Кузмиченко А.Т.
3	участок №41	
4	участок №45	
5	участок №17	

Границы отведенного участка закреплены в натуре межевыми знаками, заинтересованным сторонам о сохранности знаков объявлено. Опорные межевые знаки сданы на наблюдение за сохранностью (акты прилагаются)

Представителями заинтересованных собственников, владельцев, пользователей при отводе земельного участка заявлено:

(существо возникшего спора по границе)

не заявлено



МУ «Управление земельными ресурсами г.Ейска» Мелешкин М.Г. «24» апреля 2004г.

Инженер: Ю.Ю. Бровченко «26» апреля 2004 г.

Представители землепользований А.Т. Кузмиченко «27» апреля 2004г.

председатель СТ «ВОСХОД» А.А. Ковалева «27» апреля 2004 г.

«___» _____ 2004г.

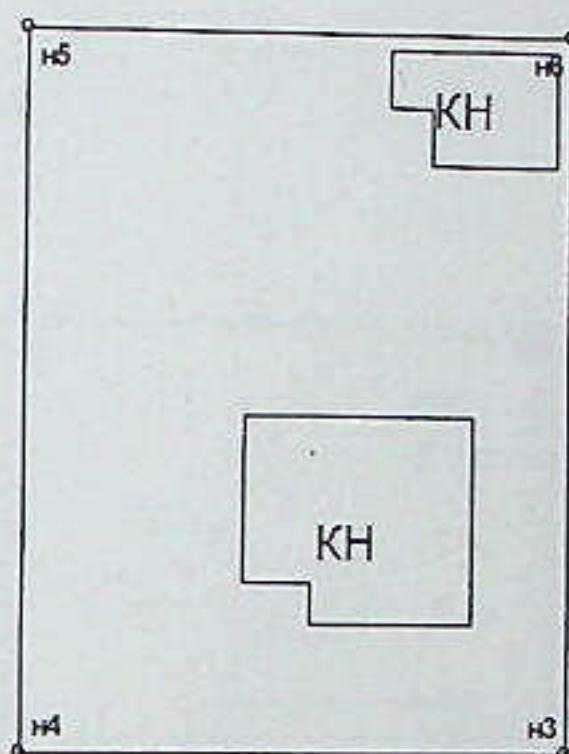
Вышеуказанные подписи собственников, владельцев подтверждаю Ю.Ю. Бровченко

Чертёж границ

Земельного участка в г. Ейске, СТ «Восход», участок №43

Отвод произведён «23» апреля 2004г. на основании заявления № 449 от «13» апреля 2004г.
Площадь земельного участка-500 кв.м.

Назв.	Направление	Длина (м)
н5	90°01'04"	20,00
н6	180°01'04"	25,00
н3	270°01'05"	20,00
н4	0°01'04"	25,00
н5		



проезд

Описание границ смежных землепользований:

- от т. н3 до т. н4 — земли городской застройки (проезд)
- от т. н4 до т. н5 — участок №45
- от т. н5 до т. н6 — участок №17
- от т. н6 до т. н3 — участок №41

«УТВЕРЖДАЮ»
 Руководитель Ейского объединенного
 комитета по земельным ресурсам
 и землеустройству

Масштаб 1:500

Отвод в натуре произвёл:
Бровченко Ю.Ю.
 «23» апреля 2004г.
 Чертёж составил:
Бровченко Ю.Ю.
 «26» апреля 2004г.
 Проверил:
Писарева И.Н.
 «13» 05 2004г.

Сигарев И.А.

«31»

«УТВЕРЖДАЮ»
Руководитель Ейского объединенного
комитета по земельным ресурсам
и землеустройству

13.



Карта (план) границ

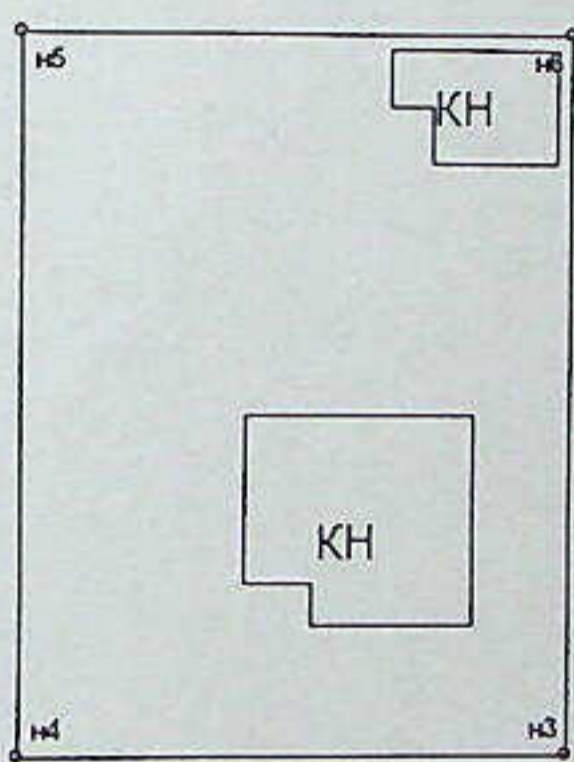
земельного участка в г. Ейске, СТ «Восход», участок №43

площадь земельного участка

-500 кв.м.

технические данные

Пазв.	Направление	Длина (м)
н5	90°01'04"	20,00
н6	180°01'04"	25,00
н3	270°01'05"	20,00
н4	0°01'04"	25,00
н5		



проезд

Описание границ смежных землепользований:

- от т. н3 до т. н4 – земли городской застройки (проезд)
- от т. н4 до т. н5 – участок №45
- от т. н5 до т. н6 – участок №17
- от т. н6 до т. н3 – участок №41

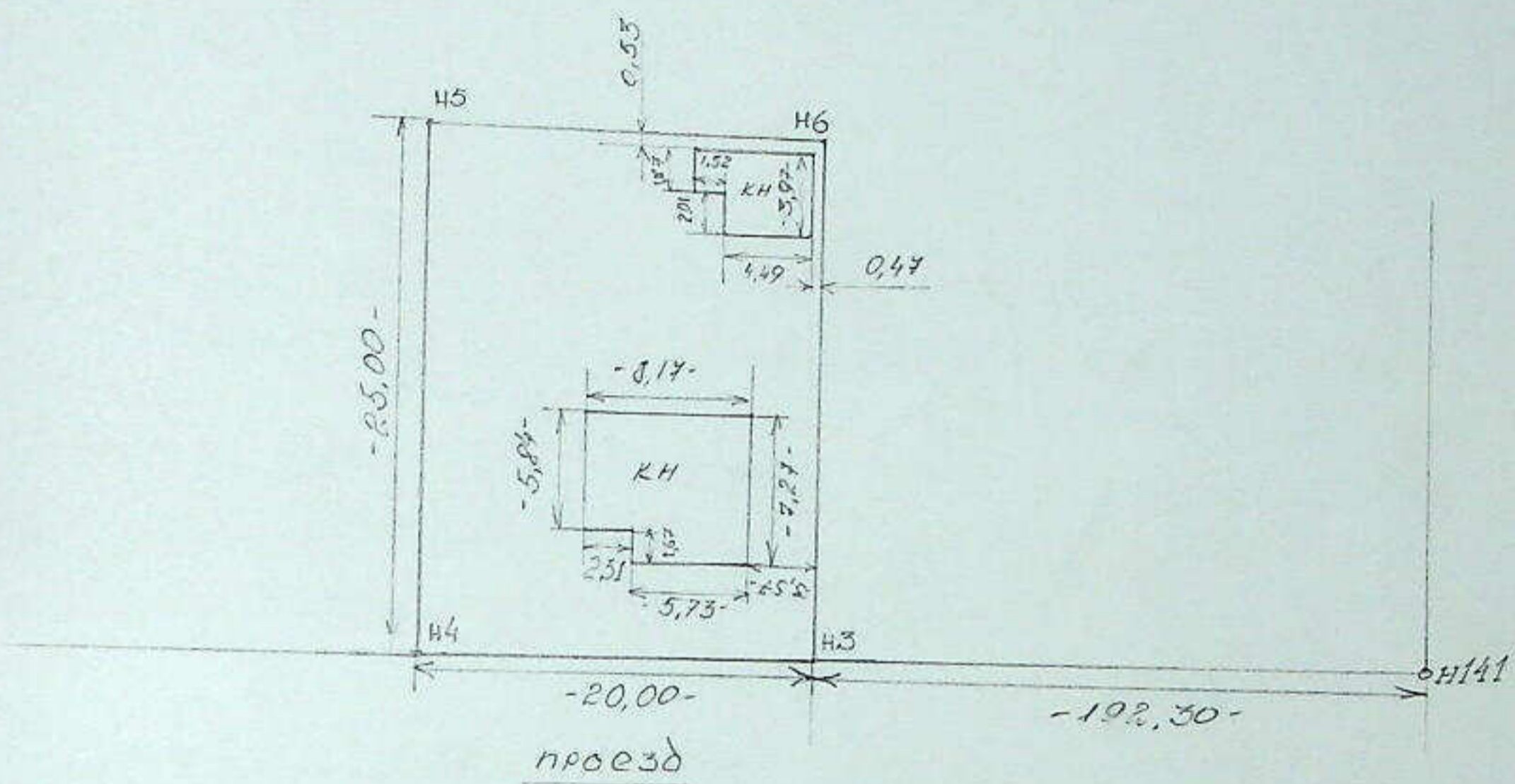
Масштаб 1:500

инженер, работ:

Бровченко Ю.Ю.

27.04.04г.

Схема линейных промеров
г. Ейск, С-Т «ВОСХОД», участок № 43




Составил: А.В. Сивков Сивков А.В.

«23» апрель 2004 г.

Список координат участка: Кузмиченко Александр Тимофеевич
СТ "Восход", участок №43

Наименование	Дирек угол	Румб	Расстояние	X	Y	H
п5	90°01'04"	ЮВ: 89°58'55"	20,000	8124,810	14906,496	,000
п6	180°01'04"	ЮЗ: 0°01'04"	25,000	8124,804	14926,496	,000
п3	270°01'05"	СЗ: 89°58'54"	20,000	8099,804	14926,488	,000
п4	0°01'04"	СВ: 0°01'04"	25,000	8099,810	14906,488	,000

Площадь участка составила: 500,000 кв.м.

Вычислил:  /Бровченко Ю.Ю./

АКТ


О сдаче межевых /граничных/ знаков на наблюдение за сохранностью

От 26 апреля 2004 года

Я, нижеподписавшийся **Бровченко Ю.Ю.** инженер ГУП КК « Ейский земельный центр »

сдал на наблюдение за сохранностью и я, нижеподписавшийся **Кузмиченко А.Т.**, принял на наблюдение за сохранностью 4 (четыре) межевых /граничных/ знака (4 столба ограждения), установленные по границе участка в г.Ейске, СТ «Восход», участок №43

Акт составлен Бровченко Ю.Ю. 26 апреля 2004 года в двух экземплярах, один из которых хранится у **Кузмиченко А.Т.**, второй в землеустроительном деле по межеванию земель в Ейском объединенном комитете по земельным ресурсам и землеустройству /г.Ейске ул. Коммунаров,4/,

Сдал  Бровченко Ю.Ю. Принял  Кузмиченко А.Т.

«УТВЕРЖДАЮ»
 Руководитель Ейского объединённого
 комитета по земельным ресурсам
 и землеустройству

« 31 »



А К Т

государственного контроля за установлением и сохранностью межевых знаков

Установление границ осуществлено ГУП КК «Ейский земельный центр»
(наименование организации, предприятия)

из состава земель г.Ейска

В результате государственного контроля установлено:

1. Работа выполнена на основании договора представителя землепользования № 449 от «15» апреля 2004г. на выполнение проектно-изыскательских работ по землеустройству, земельному кадастру и мониторингу земель.
2. Акт согласования границ земельного участка в г.Ейск, СТ «Восход», участок №43 оформлен в соответствии с установленными требованиями и утвержден Руководителем Ейского объединённого комитета по земельным ресурсам и землеустройству Сигаревым И.А. « 31 » 05 2004г.
 Опорные межевые знаки (ОМЗ) сданы на наблюдение за сохранностью.
3. Четкая граница земельного участка в г.Ейск, СТ «Восход», участок №43 оформлен, соответствует принятым требованиям и утверждён Руководителем Ейского объединённого комитета по земельным ресурсам и землеустройству Сигаревым И.А. « 31 » 05 2004г.
4. Межевое дело оформлено, сброшюровано и подготовлено для передачи на постоянное хранение в архив.

Дело принял: руководитель Ейского объединённого комитета по земельным ресурсам и землеустройству _____ Сигарев И.А.

Дело сдал: Директор ГУП КК «Ейский земельный центр» _____ Колых Ю.И.



АКТ контроля и приёмки материалов межевания земельного участка

Кузьмиченко А.Т.

(фамилия и инициалы собственника, владельца, пользователя земельного участка)

Участок расположен г.Ейск, С-Т. «Восход» №43

Краснодарского края.

Приёмка произведена:

ведущим специалистом Писаревой И.Н.

директором ГУП КК «Ейский земельный центр»

Работа выполнена в период с «13» апреля 2004г. по «25» апреля 2004г.

Бровченко Ю.Ю.

фамилия, имя, отчество исполнителя

На проверку представлены: материалы межевого дела

Проверка работ производилась: камерально путем наложения координат участка на топооснову М 1:2000

(способ проверки)

Работа выполнена: путем проложения теодолитных ходов и координирования углов участка полярным способом

(методы и способы выполнения отдельных стадий работ)

Заключение и качественная оценка работы: хорошо

Приёмку произвели:

Ведущий специалист


[Подпись] (Писарева И.Н.)

« 12 » 05 2004г.

Директор ГУП КК «Ейский земельный центр»

[Подпись] (Колпих Ю.И.)

« 24 » мая 2004г.



Скоросшиватель

_____ *ДСП*

ООО «ЮгЗемАльянс»

5189

595 "g"

ЗЕМЛЕУСТРОИТЕЛЬНОЕ ДЕЛО

по межеванию земельного участка

в г. Ейск, с/т «Восход» садовый участок № 95

Рябухина Елена Владимировна

Кадастровый номер участка 23:42:0708006:6

г. Ейске 2008 г.

20 ИЮН 2008

18

Начато _____ 200__ г.

Окончено _____ 20__ г.

Хранить _____ лет

«ДСП»

ООО «ЮгЗемАльянс»

«Принято в государственный фонд данных. Замечаний нет. Архивный номер

595,9. Дата поступления 04.04.08г.» *Иср. Веринь*

«Принято в государственный фонд данных. Имеются замечания (см. Информацию от 14.04.08г. № 595,9). Архивный номер 595,9. Дата поступления 04.04.08г.

«Удостоверяю»
начальник территориального отдела по г. Ейску
и Ейскому району Управления Федерального
агентства кадастра объектов недвижимости по
Краснодарскому краю
25 ИЮЛ 2008
М.В. Горшенин

ЗЕМЛЕУСТРОИТЕЛЬНОЕ ДЕЛО

по межеванию земельного участка

в г. Ейск, с/т «Восход» садовый участок № 95

Рябухина Елена Владимировна

Кадастровый номер участка **23:42:0708006:6**

Директор

А.Н. Кравчина



Кравчина А.Н.

г. Ейск, 2008 г.

А К Т

согласования границ земельного участка

23:42:0708006:6
(кадастровый номер земельного участка)

г. Ейск, с/т «Восход», садовый участок № 95

Рябухина Елена Владиленовна
(фамилия и инициалы или наименование правообладателя земельного участка)

Исполнитель ООО «ЮгЗемАльянс»

Границы земельного участка (схема земельного участка прилагается) согласованы правообладателями земельных участков или их представителями:

Кадастровый номер или наименование земельного участка	Фамилия и инициалы правообладателя	Фамилия и инициалы представителя правообладателя	Номер доверенности
Земли городской застройки 23:42:0708006 /т Восход	Начальник Управление архитектуры и градостроительства муниципального образования г. Ейск Слесарский В.И.		
23:42:0708006:6 с/т «Восход» садовый участок № 95	Рябухина Е.В.	Лешенко И.И.	51787
с/т «Восход» садовый участок № 93, №97, № 48.	Председатель С/Т «Восход» Пименова Е.Н.		

— номером доверенности является ее регистрационный номер или в случае его отсутствия порядковый номер, присваиваемый исполнителем работ в порядке их предъявления.

Правообладателями земельного участка или их представителями заявлено: (отказ в согласовании, разногласия)

не заявлено

Исполнитель работ: Колобов А.В.

(подпись) _____

Правообладатели или их представители:

(подпись) _____

(подпись) _____

(подпись) _____

(подпись) _____

(подпись) _____

(подпись) _____

«16» 06 2008 г.

Слесарский В.И. «16» 06 2008 г.
(дата)

Рябухина Е.В. «16» 06 2008 г.
(дата)

Пименова Е.Н. «16» 06 2008 г.
(дата)

« » 2008 г.
(дата)

« » 2008 г.
(дата)

« » 2008 г.
(дата)

В случае уничтожения межевого знака сторона правообладатель земельного участка несет ответственность в соответствии со ст. 7.2 КоАП.

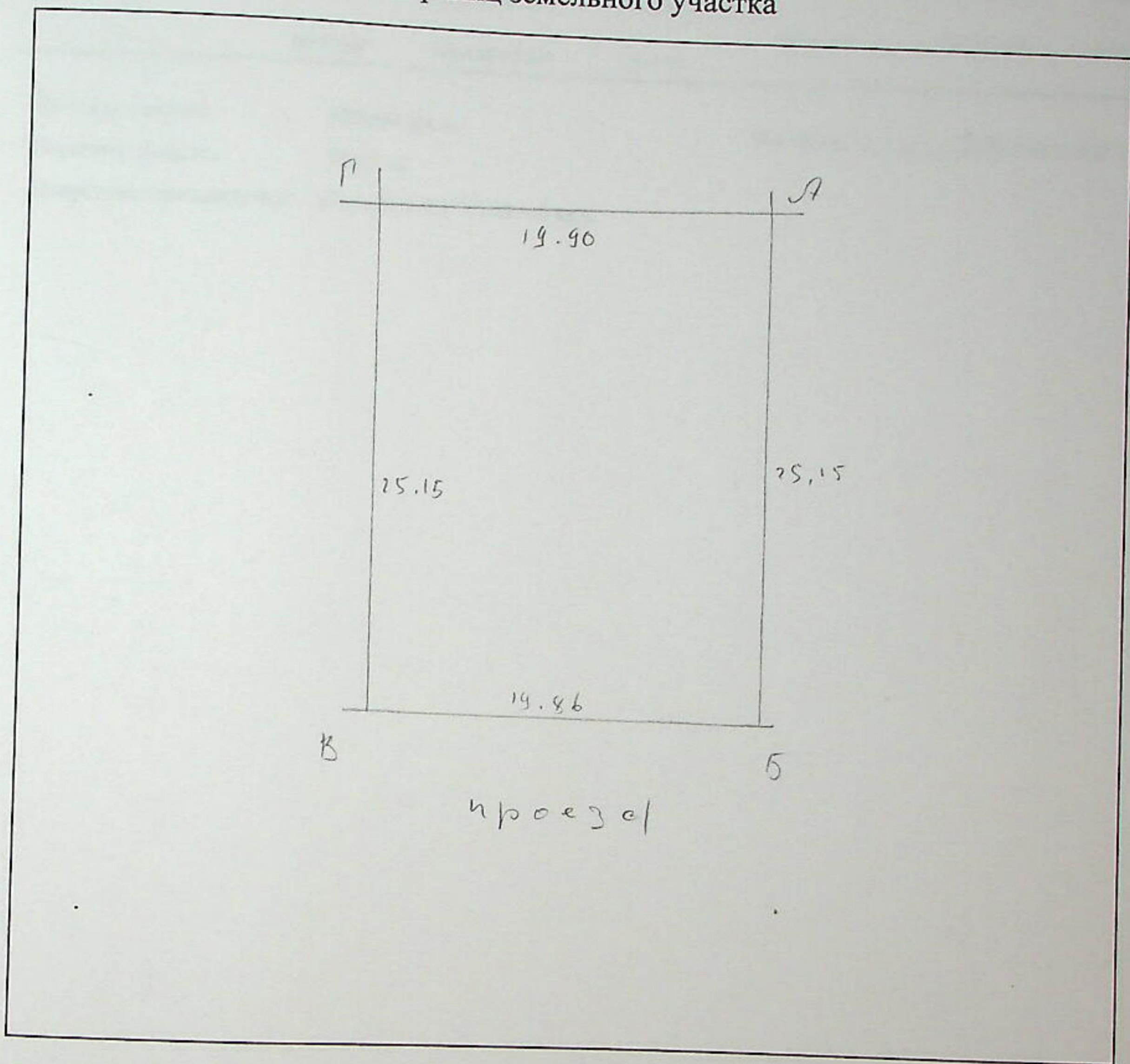
Доисполнено «6
5 1787» - Беричев.

(подпись)

Приложение к акту согласования границ земельного участка

23:42:0708006:6, г. Ейск, с/г «Восход» садовый участок № 95
(кадастровый номер)

СХЕМА
границ земельного участка



Описание смежеств:

- от А до Б = садовый участок № 95
- от Б до В = земли общего пользования (проезд)
- от В до Г = садовый участок № 97
- от Г до А = садовый участок № 48.
- от до =

Исполнитель работ:

Колобов

Колобов А.В.

«16» 06 2008 г.

Список координат участка: Рябухина Е.В.

с/г "Восход" садовый участок №95

Наименование	Дирек. угол	Румб	Расстояние	X	Y	H
n1				8070.530	14883.990	.000
n2	180°16'24"	ЮЗ: 0°16'24"	25.150			
n3	270°15'34"	СЗ: 89°44'25"	19.860	8045.380	14883.870	.000
n4	0°10'55"	СВ: 0°10'55"	25.160	8045.470	14864.010	.000
	90°17'16"	ЮВ: 89°42'43"	19.900	8070.630	14864.090	.000

Площадь участка: 500.091 кв.м.

Периметр участка: 90.07 м.

Допустимое расхождение: $\Delta R_{\text{доп}} = 3,5 * 0,1 * \sqrt{500} = \pm 8$ кв.м.

Вычислил: Колобов А.В. (Колобов А.В.)

Список координат участка: Рябухина Е.В.


Наименование	Дирек. угол	Румб	Расстояние	с/г "Восход" садовый участок №95		
				X	Y	H
п1	179°31'17"	ЮВ: 0°28'42"	25.151	658829.490	1324694.310	.000
п2	269°32'18"	ЮЗ: 89°32'18"	19.861	658804.340	1324694.520	.000
п2	359°27'12"	СЗ: 0°32'47"	25.161	658804.180	1324674.660	.000
п1	89°34'04"	СВ: 89°34'04"	19.891	658829.340	1324674.420	.000

Площадь участка: 499.991 кв.м.

Периметр участка: 90.06 м.

Допустимое расхождение: $\Delta R_{\text{доп}} = 3,5 * 0,1 * \sqrt{500} = \pm 8$ кв.м.

Вычислил: Колобов (Колобов А.В.)




Проезд

Колобов


Карта (план) границ

Земельного участка 23:42:0708006:6
в г. Ейск, с/т «Восход» садовый участок № 95
Площадь земельного участка 500 кв.м.



Геодезические данные:

Назв.	Направление	Длина (м)
n1	180°16'24"	25.15
n2	270°15'34"	19.86
n3	0°10'55"	25.16
n4	90°17'16"	19.90
n1		



Проезд

Масштаб 1:500

Описание границ смежных земельных участков:

- от т.н1 до т.н1 – садовый участок № 93
- от т.н2 до т.н3 – земли общего пользования (Проезд)
- от т.н3 до т.н4 – садовый участок № 97
- от т.н4 до т.н1 – садовый участок № 48

Исполнитель работ: Колобов А.В.

Колобов
(подпись)

«16» 06 2008 г.

ФЕДЕРАЛЬНОЕ АГЕНТСТВО КАДАСТРА
ОБЪЕКТОВ НЕДВИЖИМОСТИ
(РОСНЕДВИЖИМОСТЬ)

Для служебного
пользования
экз. № 1

У П Р А В Л Е Н И Е
ФЕДЕРАЛЬНОГО АГЕНТСТВА
КАДАСТРА ОБЪЕКТОВ НЕДВИЖИМОСТИ
ПО КРАСНОДАРСКОМУ КРАЮ

Территориальный отдел
по Ейскому району
ул. Коммунаров 4, город Ейск,
Краснодарского края, 353680
Тел./факс (86132)2-39-31
e-mail zemkom@mail.kuban.ru

15.05.2008 г. № 5816 ДСП
На № 384 от 14.05.2008 г.

Согласно запроса ООО «ЮгЗемАльянс» направляем выписки координат пунктов геодезической сети для выполнения работ по межеванию земельного участка в г. Ейске с/т «Восход» садовый участок №95.

№ пункта	Название пункта	Класс (разряд)	Координаты	
			X	Y
<u>136</u>	ПП 8058	1 разряд	7582.642	15133.461
<u>137</u>	ПП 9408	1 разряд	7261.684	15131.967

Система координат – местная.

Начальник территориального отдела
по Ейскому району



М.В.Горшенин

Уч. № 5816 ДСП

отпечатан 1 экз.

б/ч

Экз. № 1 в адрес

Исп. Печати Магдалинова А.М.

«15» 05 2008 г.

А К Т
о сдаче межевых знаков на наблюдение за сохранностью
от «16» июня 2008 года

Я, нижеподписавшийся Колобов А.В. инженер-землеустроитель ООО «ЮгЗемАльянс» сдал на наблюдение за сохранностью, а я Рябухина Елена Владимировна приняла на наблюдение за сохранностью межевые знаки, расположенные на земельном участке в г. Ейске, с/т «Восход», садовый участок № 95, кадастровый номер 23:42:0708006:6 (список знаков смотри ниже).

Акт составил Колобов А.В. «16» июня 2008 года в двух экземплярах, один из которых хранятся у Рябухиной Е.В., а второй в землеустроительном деле по межеванию земельного участка в территориальном отделе по г. Ейску и Ейскому району управления Федерального агентства кадастра объектов недвижимости по Краснодарскому краю по Ейскому району /г. Ейск, ул. Коммунаров, 4/.

Список межевых знаков, принятых по акту:

№№	Тип, характеристика	Название или №	Примечание
1	Металлический столб ограждения	н1	
2	Металлический столб ограждения	н2	
3	Металлический столб ограждения	н3	
4	Металлический столб ограждения	н4	

Сдал: Колобов Колобов А.В.
 (подпись, ФИО)

Приняла: Рябухина Рябухина Е.В.
 (подпись, ФИО)

АКТ
контроля и приёмки материалов межевания земельного участка

Рябухина Елена Владимировна
(фамилия и инициалы собственника, владельца, пользователя земельного участка)

Участок расположен в г. Ейске, с/т «Восход», садовый участок № 95
кадастровый номер 23:42:0708006:6

Работа выполнена в период с «13» мая 2008 г. по «20» июня 2008 г.

Колобовым Андреем Владимировичем
фамилия, имя, отчество исполнителя

На проверку представлены: материалы землеустроительного дела по межеванию земельного участка, описание земельного участка

Проверка работ производилась камеральным путем, просмотром материалов
землеустроительного дела

(способ проверки)

Работа выполнена: теодолитный ход, полярные засечки в соответствии с СП 11-104-97
«Инженерно-геодезические изыскания для строительства»
(методы и способы выполнения отдельных стадий работ)

Заключение и качественная оценка работы: Хорошо

Приёмку произвели:

Директор ООО «ЮгЗемАльянс» [подпись] (Кравчина А.Н.)

«20» июня 2008 г.

Главный инженер [подпись] (Колобов А.В.)

«20» июня 2008 г.



Книга выдана

в библиотеку № 123456789

по адресу: ул. Пушкина, д. 10

Дата выдачи

№ документа

12.12.2023

123456789

Итого выдано

123456789

Итого

123456789

В деле прошито
и пронумеровано



стр

ДСП ✓

ПРЕДПРИЯТИЕ (ОРГАНИЗАЦИЯ) _____

№ _____ 200 г.

ДЕЛО № 545,9"

ГОСУДАРСТВЕННОЕ УНИТАРНОЕ ПРЕДПРИЯТИЕ
КРАСНОДАРСКОГО КРАЯ «ЕЙСКИЙ ЗЕМЕЛЬНЫЙ ЦЕНТР»

4140

ЗЕМЛЕУСТРОИТЕЛЬНОЕ ДЕЛО

по межеванию земельного участка
г. Ейск, СТ «Восход», участок № 201

Момотова Татьяна Владимировна

г.Ейск, 2008г.

21 МАР 2008

29.07.08 акт Аманжол

Шу

ЗЗВ.НЛ

НАЧАТО октябрь 2007 г.

ОКОНЧЕНО март 2008 г.

«Согласовано»
Начальник территориального отдела по
Ейскому району Управления Федерального
агентства кадастра объектов недвижимости
по Краснодарскому краю
Горшенин М.В.
18 МАЙ 2008 2008г.

ГОСУДАРСТВЕННОЕ УНИТАРНОЕ ПРЕДПРИЯТИЕ
КРАСНОДАРСКОГО КРАЯ «ЕЙСКИЙ ЗЕМЕЛЬНЫЙ ЦЕНТР»

Договор № 5093 от «03» октября 2007 г.

*Принято в госуд. фонд данных. Заключены акты
Архивн. № 159 " Дано на основании 19.05.08 г.*

ЗЕМЛЕУСТРОИТЕЛЬНОЕ ДЕЛО

по межеванию земельного участка расположенного по адресу:

г. Ейск, СТ «Восход», участок №201

Момотова Татьяна Владимировна

кадастровый номер участка 23:42:07 08 006:0434

Директор ГУП КК «Ейский земельный центр» *Александр Колух Ю.И.*



город Ейск, 2008 г.

20 МАР 2008

А К Т

согласования границ земельного участка

23:42:07 08 006:0434г.Ейск, СТ «Восход», участок № 201

(кадастровый номер или почтовый адрес земельного участка)

Момотова Татьяна Владимировна

(фамилия и инициалы или наименование правообладателя земельного участка)

Границы земельного участка (схема земельного участка прилагается) согласованы
правообладателями земельных участков или их представителями:

Кадастровый номер или наименование земельного участка - г.Ейск	Ф.И.О. правообладателя	Ф.И.О. представителя правообладателя	Номер доверенности*
земли городской застройки: проезд 07 08 006	Согласовано – дело №2 Д		
07 08 006:0434 участок № 201	Момотова Т.В.	Ковалёв Д.Э.	№3777
07 08 006:0034 участок № 199	согласовано – дело № 53д		
участок № 203	Владелец не установлен – справка председателя СТ «Восход» - арх.экз.- л. № 21		
участок № 154	Владелец не установлен – справка председателя СТ «Восход» - арх.экз.- л. № 21		

Номером доверенности является её регистрационный номер или в случае его отсутствия порядковый номер, присваиваемый исполнителем работ в порядке их предъявления.
Правообладателями земельного участка или их представителями заявлено: (отказ в согласовании, несогласия)

не заявлено

Исполнитель работ

(подпись)

Свириденко В.А.

(Ф.И.О.)

« 15 » ноября 2007г.

Представители землепользования:

(подпись)

Момотова Т.В.

(Ф.И.О.)

« 15 » ноября 2007г.

Председатель СТ «Восход»

(подпись)

Пименова Е.Н.

(Ф.И.О.)

« 15 » ноября 2007г.

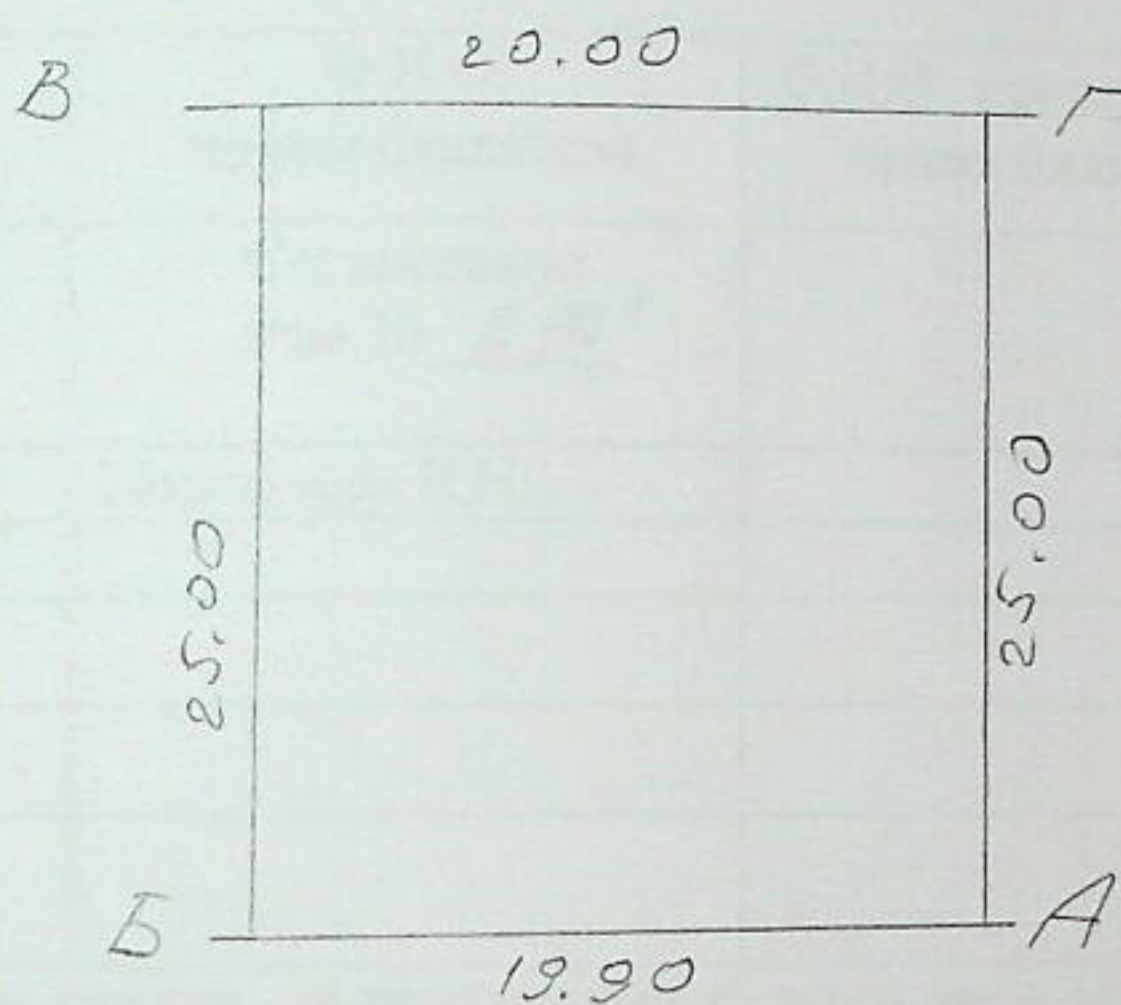
В случае уничтожения межевых знаков сторона правообладателя земельного участка несёт ответственность в соответствии со ст.7.2 КоАП

26
ПРИЛОЖЕНИЕ К АКТУ СОГЛАСОВАНИЯ ГРАНИЦ ЗЕМЕЛЬНОГО УЧАСТКА

23:42:07 08 006:0434

г. Ейск, СТ «Восход», участок №201

СХЕМА ГРАНИЦ ЗЕМЕЛЬНОГО УЧАСТКА



Описание смежеств:

- от А до Б – земли городской застройки (проезд)
- от Б до В – СТ «Восход», участок № 203
- от В до Г – СТ «Восход», участок № 154
- от Г до А – СТ «Восход», участок № 199

Исполнитель работ


(подпись)

В.А.Свириденко
(фамилия, инициалы)

«15» ноября 2007г.
(дата)

27
1538

24

АКТ

**согласования границ земельного участка
в г.Ейск, СТ «Восход», участок № 199.**
(кадастровый номер или почтовый адрес земельного участка)

Пожидаева Елена Николаевна
(фамилия и инициалы или наименование правообладателя земельного участка)


Границы земельного участка (схема земельного участка прилагается) согласованы
правообладателями земельных участков или их представителями:

Кадастровый номер или наименование земельного участка	Ф.И.О. правообладателя	Ф.И.О. представителя правообладателя	Номер доверенности*
земли городской застройки (проезд)	Согласовано дело № <u>2, А</u>		
участок № 199	Пожидаева Е.Н.		
участок № 201			
участок № 197			
участок № 165			

* номером доверенности является её регистрационный номер или в случае его отсутствия порядковый номер, присваиваемый исполнителем работ в порядке их предъявления.

Заявлено правообладателями земельного участка или их представителями заявлено: (отказ в согласовании, разногласия)

не заявлено

Исполнитель работ  Свириденко В.А. «08» 11 2004г.
(подпись) (Ф.И.О.)

Представители землепользования:

Пожидаева Е.Н. «08» 11 2004г.
(Ф.И.О.)

Гордиенко Н.Н. «08» 11 2004г.
(Ф.И.О.)



Копия верно
М.В. Горшенин

«4» дека

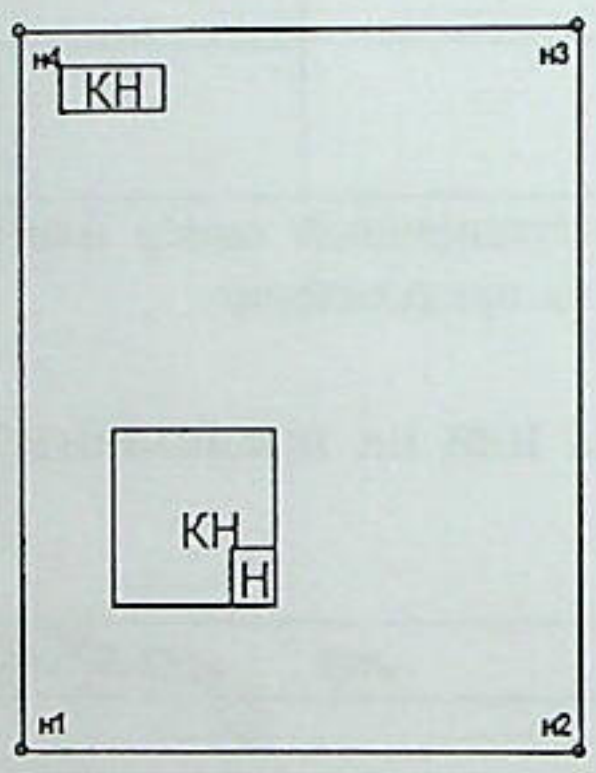
«УТВЕРЖДАЮ»
Руководитель Ейского
объединенного комитета
земельным ресурсам
и землеустройству



Карта (план) границ
Земельного участка – г.Ейск, СТ «Восход», участок № 199
Площадь земельного участка – 500 кв.м

Геодезические данные

Наим.	Направление	Длина (м)
н1	359°58'26"	25,00
н4	89°58'26"	20,00
н3	179°58'26"	25,00
н2	269°58'26"	20,00
н1		



Описание границ смежных землепользований:

- от т.н 2 до т.н 1 – земли городской застройки(проезд)
- от т.н 1 до т.н 4 – участок № 201
- от т.н 4 до т.н 3 – участок № 115
- от т.н 3 до т.н 2 – участок № 197

Масштаб 1:500

исполнитель работ: Свириденко В.А. «08» ноября 2004г.
(подпись) (Ф.И.О.) (дата)

нний:
туре пр
Ю.Ю.
2004 г
вил:
Ю.Ю.
2004 г

«УТВЕРЖДАЮ»

Руководитель Ейского



земельным ресурсам

М.А. Смолдин

А.Ф. Морозкин

2004 г.

Верно
М.В. Горюхины

АКТ

установления и согласования границ земельного участка в г.Ейске, СТ «ВОСХОД»

(кадастровый номер, фамилия и инициалы собственника, владельца, пользователя земельного участка или руководителя юридического лица)

г.Ейск ГУП КК «Ейский земельный центр»
Бровченко Ю.Ю.

(наименование организации, фамилия, инициалы)

Основанием заявления № 1533 от «4» декабря 2003 г. произвел в натуре отвод земельного участка в г.Ейске, СТ «ВОСХОД» на общей площади – 399668 кв.м., в том числе: садами – 364368 кв.м., под дорогами – 35300 кв.м.

Межевание выполнено при участии собственников, владельцев, пользователей, арендаторов земельных участков или их представителей:

Наименование или кадастровый номер земельного участка	Должность, фамилия, инициалы
Земли городской застройки (проезд)	Зам. Главы города Ейска по строительству, ЖКХ и архитектуре Жиганов А.В.
СТ «ВОСХОД»	Ковалева А.А.

Границы отведенного участка закреплены в натуре межевыми знаками, заинтересованным сторонам о сохранности знаков объявлено. Опорные межевые знаки сданы на хранение за сохранностью (акты прилагаются). Представителями заинтересованных собственников, владельцев, пользователей при отводе земельного участка заявлено:

не заявлено
(существо возникшего спора по границам)

Главы г.Ейска по стр-ву, ЖКХ и архитектуре *Жиганов А.В.* 25 марта 2004г.

Инженер: *Ю.Ю. Бровченко* 15 марта 2004 г.

Представители землепользований *Ковалева А.А.* 15 марта 2004 г.

« » _____ 2004 г.


« » _____ 2004 г.

Неуказанные подписи собственников, владельцев подтверждаю *Ю.Ю. Бровченко*

Чертеж границ земельного в г. Ейске, СТ «ВОСХОД»

Стева Производон «И» марта 2004г. по основанию договора
Общая площадь земельного участка – 399668 кв.м.; в том числе
под садами – 364368 кв.м., под дорогами – 35300 кв.м.

№ п/п	Направление	Длина (м)
№108		
№3	359°20'06"	48,17
№4	357°37'45"	4,04
№5	0°18'37"	48,23
№5	39°50'53"	2,45
№126	89°58'24"	218,67
№2	90°02'09"	264,71
№127	109°26'15"	8,18
№128	151°29'36"	7,57
№140	182°15'57"	40,86
№141	162°20'10"	4,88
№142	179°37'37"	45,12
№1	183°33'14"	6,77
№134	181°24'58"	46,00
№135	180°50'46"	10,90
№138	180°48'27"	42,85
№9	180°38'00"	12,79
№12	181°04'45"	42,19
№13	175°13'39"	7,20
№143	180°44'14"	48,96
№144	177°26'11"	4,34
№14	178°37'44"	49,76
№15	176°45'11"	4,49
№16	181°20'59"	28,16
№17	185°10'17"	25,19
№22	180°29'25"	45,81
№23	182°37'58"	7,64
№26	181°16'09"	47,84
№27	174°54'29"	6,79
№29	181°16'48"	44,80
№30	183°07'30"	8,68
№33	181°22'33"	46,75
№34	182°29'32"	10,46
№42	181°06'11"	46,27



Описание границ смежных землепользователей
от т. н51 до т. н51 – земли городской застройки (проезд)
Масштаб 1:5000

«УТВЕРЖДАЮ»
Руководитель Ейского
объединённого
комитета по земельным ресурсам
и землепользованию
Смирнов




Юри
Отвод
Бровя
«15» кв
План
Бровя
«15» кв
Провер
Писарь
«06»

Список координат участка: Момотова Татьяна Владимировна

СТ "Восход", участок № 201

Наименование	Дирек. угол	Румб	Расстояние	X	Y	H
41	269°58'16"	ЮЗ: 89°58'16"	19,900	7938,130	14783,960	,000
n1	359°44'52"	СЗ: 0°15'07"	25,000	7938,120	14764,060	,000
n2	89°58'16"	СВ: 89°58'16"	20,000	7963,120	14763,950	,000
42	179°58'37"	ЮВ: 0°01'22"	25,000	7963,130	14783,950	,000

Площадь участка: 498,751 кв.м.
 Периметр участка: 89,90 м.
 Допустимое расхождение: $\Delta R_{\text{доп}} = 3,5 * 0,2 * \sqrt{499} = \pm 16$ кв.м.

Вычислил:  (Свириденко В.А.)

Список координат участка: Момотова Татьяна Владимировна


СТ "Восход", участок № 201

Наименование	Дирек.угол	Румб	Расстояние	X	Y	H
n41	269°13'20"	ЮЗ: 89°13'20"	19,892	658695,820	1324596,000	,000
n1	358°59'28"	СЗ: 1°00'31"	24,994	658695,550	1324576,110	,000
n2	89°13'35"	СВ: 89°13'35"	20,002	658720,540	1324575,670	,000
n42	179°14'36"	ЮВ: 0°45'23"	24,992	658720,810	1324595,670	,000

Площадь участка: 498,529 кв.м.

Периметр участка: 89,88 м.

Допустимое расхождение: $\Delta P_{доп} = 3,5 * 0,2 * \sqrt{499} = \pm 16$ кв.м.

Вычислил:  (Свириденко В.А.)

Карта (план) границ

земельного участка 23:42:07 08 006:0434 , г.Ейск, СТ «Восход», участок № 201

площадь земельного участка – 499 кв.м. ;

Геодетические данные:

Назв.	Направление	Длина (м)
41	269°58'16"	19,90
н1	359°44'52"	25,00
н2	89°58'16"	20,00
42	179°58'37"	25,00
41		

С
↑
Ю



проезд

масштаб 1:500

Описание границ смежных землепользователей:

- т. 41 до т. н 1 – земли городской застройки (проезд)
- т. н 1 до т. н 2 – СТ «Восход», участок № 203
- т. н 2 до т. 42 – СТ «Восход», участок № 154
- т. 42 до т. 41 – СТ «Восход», участок № 199

исполнитель работ:

(подпись)

Свириденко В.А.

(Ф.И.О.)

«15 » ноября 2007 г.

(дата)

АКТ

О сдаче межевых /граничных/ знаков на наблюдение за сохранностью

От « 15 » ноября 2007г.


Я, нижеподписавшийся Свириденко В.А. инженер ГУП КК «Ейский земельный центр» сдал на наблюдение за сохранностью и я, нижеподписавшаяся Момотова Т.В. в лице Ковалёва Д.Э., действующего по доверенности от 31.05.2006г. № 3777, удостоверенной Поплавской И.М., нотариусом города Ейска Краснодарского края приняла на наблюдение за сохранностью межевые знаки, расположенные на земельном участке - г.Ейск, СТ «Восход», участок № 201 - 23:42:07 08 006:0434

Акт составлен Свириденко В.А. « 15 » ноября 2007г. в двух экземплярах, один из которых хранится у Момотовой Т.В., второй в землеустроительном деле по межеванию земель в Территориальном отделе по Ейскому району Управления Федерального агентства кадастра объектов недвижимости по Краснодарскому краю /г.Ейск, ул. Коммунаров,4/

Список межевых знаков, принятых по акту:

№№	Тип, характеристика	Название или №	Примечание
1	Угол забора	тн.1	
2	Угол забора	тн.2	
3	Угол забора	т. 42	
4	Угол забора	т..41	

Сдал  Свириденко В.А.

Принял (а)  Момотова Т.В. (по доверенности Ковалёв Д.Э.)

АКТ

контроля и приёмки материалов межевания земельного участка

Момотова Татьяна Владимировна

(фамилия и инициалы собственника, владельца, пользователя земельного участка)

Участок расположен – г. Ейск, СТ «Восход», участок № 201

Кадастровый номер – 23:42:07 08 006:0434

Приёмка произведена: Директором ГУП КК «Ейский земельный центр»

Колух Ю.И. и ведущим специалистом Латуховой И.А.

Работа выполнена в период с «03» октября 2007г. по «13» марта 2008г.

Свириденко Виктор Анатольевич

фамилия, имя, отчество исполнителя

На проверку представлены: материалы землеустроительного дела

Проверка работ производилась: камерально, путем просмотра материалов

межевого дела

(способ проверки)

Работа выполнена: путём линейных промеров используя ранее закоординированные углы кварталов СТ «Восход»

(методы и способы выполнения отдельных стадий работ)

Заключение и качественная оценка работы: работа выполнена с
незначительными нарушениями с оценкой «удовлет.» в соответствии с
действующими нормативными документами

Приёмку произвели:

Директор ГУП КК
«Ейский земельный центр»

А. Колух (Колух Ю.И.)

« 20 » МАР 2008 2008г.

Ведущий специалист

И. Латухова (Латухова И.А.)

« 17 » марта 2008г.



07 08 006

Дел
✓

ПРЕДПРИЯТИЕ (ОРГАНИЗАЦИЯ) _____

№ _____ 200 г.

ДЕЛО № 2689'

Государственное унитарное предприятие
Краснодарского края, Ейский земельный центр

3

ДЕЛО

по межеванию земельного участка
Российская Федерация, Краснодарский край,
г.Ейск, СТ "ВОСХОД", участок № 296

Даций Алексей Иванович

Договор № 4537 от " 4 " июня

25 ИЮН 2007
Иванов
2007 г.

арз. №1

НАЧАТО _____ ИЮН 2007 г.

ОКОНЧЕНО _____ ИЮН 2007 г.

25 ИЮН 2007

ОГЛАВЛЕНИЕ

«УТВЕРЖДАЮ»

Начальник территориального отдела
по городу Ейску и Ейскому району
Управления Федерального агентства
кадастра объектов недвижимости
по Краснодарскому краю

Горшенин М.В.

« 30 » 2007 г.



ГОСУДАРСТВЕННОЕ УНИТАРНОЕ ПРЕДПРИЯТИЕ
КРАСНОДАРСКОГО КРАЯ «ЕЙСКИЙ ЗЕМЕЛЬНЫЙ ЦЕНТР»


Договор № 4537 от " 4 " июня 2007 г.

ДЕЛО

*по межеванию земельного участка
г.Ейск,
СТ "ВОСХОД", участок № 296
Даций Алексей Иванович*

Составил

Александр С.А.

Директор ГУП КК «Ейский земельный центр»  Колух Ю.И.

г. Ейск

25 ИЮН 2007



АКТ

18

согласования границ земельного участка
Краснодарский край, г.Ейск, СТ "ВОСХОД", уч. № 296
(кадастровый номер или почтовый адрес земельного участка)

Даций Алексей Иванович

(фамилия и инициалы или наименование правообладателя земельного участка)





Границы земельного участка (схема земельного участка прилагается) согласованы правообладателями земельных участков или их представителями:

Кадастровый номер или наименование земельного участка	Ф.И.О. правообладателя	Ф.И.О. представителя правообладателя	Номер доверенности* (в реестре)
Земли городской застройки: проезд	согласовано в деле № 2 "Д" 2004 г.		
СТ "ВОСХОД", уч. № 296	Даций А.И.		
СТ "ВОСХОД"	Пименова Е.Н.	председатель СТ "ВОСХОД"	
СТ "ВОСХОД", уч. № 298	Лысый А.Г.		
СТ "ВОСХОД", уч. № 294	владелец не установлен - справка от председателя СТ "ВОСХОД" - арх.экз.дела лист № 17		
СТ "ВОСХОД", уч. № 343	владелец не установлен - справка от председателя СТ "ВОСХОД" - арх.экз.дела лист № 17		

*- номером доверенности является её регистрационный номер или в случае его отсутствия порядковый номер, присваиваемый исполнителем работ в порядке их предъявления. Правообладателями земельного участка или их представителями заявлено: (отказ в согласовании, разногласия) НЕ ЗАЯВЛЕНО


Исполнитель работ _____ Ахромеев С.А. " 11 " июня 2007 г.
(подпись) (Ф И О)

Представители землепользования:

 (подпись)	Даций А.И. (Ф И О)	" 11 "	июня	2007 г.
 (подпись)	Пименова Е.Н. (Ф И О)	" 11 "	июня	2007 г.
 (подпись)	Лысый А.Г. (Ф И О)	" 11 "	июня	2007 г.
 (подпись)	(Ф И О)	" "		2007 г.
(подпись)	(Ф И О)	" "		2007 г.
(подпись)	(Ф И О)	" "		2007 г.
(подпись)	(Ф И О)	" "		2007 г.
(подпись)	(Ф И О)	" "		2007 г.

«УТВЕРЖДАЮ»
Руководитель Ейского

Копия верна
М.В. Горшенин



земельным ресурсам
М.А. Сидорин
А.Ф. Морозкин

2004 г.

АКТ

установления и согласования границ земельного участка
в г.Ейске, СТ «ВОСХОД»

26

номер, фамилия и инициалы собственника, владельца, пользователя земельного участка или руководителя юридической фирмы

ТКК «Ейский земельный центр»
Бровченко Ю.Ю.

реквизиты организации, фамилия, инициалы

заявления № 1533 от «4» декабря 2003 г. произвёл в натуре отвод земельного участка в г.Ейске, СТ «ВОСХОД» на общей площади — 399668 кв.м., в том числе: 364368 кв.м., под дорогами- 35300 кв.м.

работы выполнены при участии собственников, владельцев, пользователей, арендаторов участков или их представителей:

наименование или кадастровый номер земельного участка	Должность, фамилия, инициалы
городской застройки (проезд)	Зам. Главы города Ейска по строительству, ЖКХ и архитектуре Жиганов А.В.
СТ «ВОСХОД»	Ковалева А.А.

границы отведенного участка закреплены в натуре межевыми знаками, согласованным сторонам о сохранности знаков объявлено. Опорные межевые знаки сданы на хранение с сохранностью (акты прилагаются) представителями заинтересованных собственников, владельцев, пользователей при отводе земельного участка заявлено:

не заявлено
(существо возникшего спора по границам)

г.Ейска по стр-ву, ЖКХ *[подпись]* Жиганов А.В. *25 марта* 2004 г.

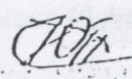
Инженер: *[подпись]* Бровченко Ю.Ю. *«15» марта* 2004 г.

землепользований *[подпись]* Ковалева А.А. *«15» марта* 2004 г.

«___» _____ 2004 г.

«___» _____ **Горшенин М.В.** 2004 г.

подписи собственников, владельцев, пользователей *[подпись]* Ю.Ю. Бровченко




Чертеж границ

земельного в г. Ейске, СТ «ВОСХОД»

Отвод произведен «1» марта 2004г. на основании договора № 153
 Общая площадь земельного участка – 399668 кв.м., в том числе
 под садами – 364368 кв.м., под дорогами – 35300 кв.м.

Наим.	Направление	Длина (м)
№108	359°20'06"	48,17
№3	357°37'45"	4,04
№4	0°18'37"	48,23
№5	39°50'53"	2,45
№126	89°58'24"	218,67
№2	90°02'09"	264,71
№127	109°26'15"	8,18
№128	151°29'36"	7,57
№140	182°15'57"	40,86
№141	162°20'10"	4,88
№142	179°37'37"	43,12
№1	183°33'14"	6,77
№134	181°24'58"	46,00
№135	180°50'46"	10,90
№138	180°48'27"	42,85
№9	180°38'00"	12,79
№12	181°04'45"	42,19
№13	175°13'39"	7,20
№143	180°44'14"	48,96
№144	177°26'11"	4,34
№14	178°37'44"	49,76
№15	176°45'11"	4,49
№16	181°20'59"	28,16
№17	185°10'17"	25,19
№22	180°29'25"	45,81
№23	182°37'58"	7,64
№26	181°16'09"	47,84
№27	174°54'29"	6,79
№29	181°16'48"	44,80
№30	183°07'30"	8,68
№33	181°22'33"	46,75
№34	182°29'32"	10,46
№42	181°00'00"	4,21



Описание границ смежных землепользо-
 от т. №51 до т. №51 – земли городской застройки (проезд)
 Масштаб 1:5000

КОПИЯ ВЕРНА

Руководитель Ейского
 объединённого
 комитета по использованию ресурсов
 и земельным отношениям

Горшенин М.В.



Отвод
 Бровченко
 «15» марта
 План
 Бровченко
 «15» марта
 Проверка
 Писарский
 «06»

Список

Наим

Площа
 Перим

Список ко

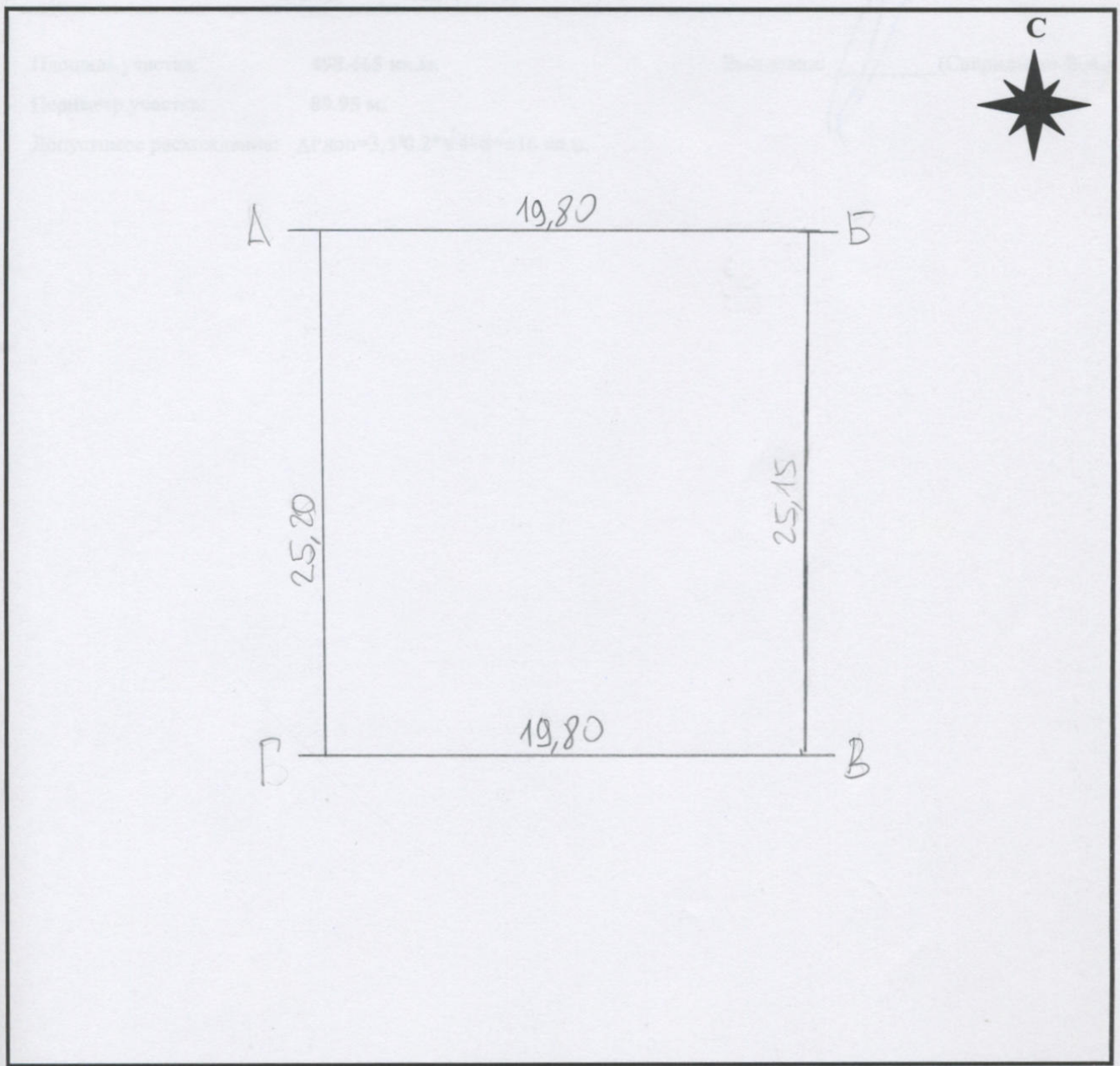
Список координат участка: Дачей Алексей Михайлович

ПРИЛОЖЕНИЕ К АКТУ СОГЛАСОВАНИЯ ГРАНИЦ ЗЕМЕЛЬНОГО УЧАСТКА

г.Ейск СТ "ВОСХОД", уч. № 296

(адрес)

СХЕМА ГРАНИЦ ЗЕМЕЛЬНОГО УЧАСТКА



Описание смежеств:

- От А до Б - земли городской застройки (проезд)
- От Б до В - СТ "ВОСХОД", уч. № 294
- От В до Г - СТ "ВОСХОД", уч. № 343
- От Г до А - СТ "ВОСХОД", уч. № 298

Исполнитель работ _____ Ахромеев С.А.

" 11 " июня 2007 г.

2

Список координат участка: Даций Алексей Иванович

г. Ейск, СТ "ВОСХОД", уч. № 296

Наименование	Дирек. угол	Румб	Расстояние	X	Y	H
n1a	180°04'06"	ЮЗ: 0°04'06"	25.150	7825.440	14803.140	.000
n2a	269°54'47"	ЮЗ: 89°54'47"	19.800	7800.290	14803.110	.000
n3a	0°04'05"	СВ: 0°04'05"	25.200	7800.260	14783.310	.000
n4a	90°03'28"	ЮВ: 89°56'31"	19.800	7825.460	14783.340	.000

Площадь участка: **498.465 кв.м.**

Вычислил:  (Свириденко В.А.)

Периметр участка: **89.95 м.**

Допустимое расхождение: $\Delta P_{\text{доп}} = 3,5 * 0,2 * \sqrt{498} = \pm 16$ кв.м.

22

Список координат участка: Даций Алексей Иванович


г. Ейск, СТ "ВОСХОД", уч. № 296

Наименование	Дирек. угол	Румб	Расстояние	X	Y	H
n1a	179°20'21"	ЮВ: 0°39'38"	25.152	658583.390	1324616.640	.000
n2a	269°09'39"	ЮЗ: 89°09'39"	19.802	658558.240	1324616.930	.000
n3a	359°20'26"	СЗ: 0°39'33"	25.202	658557.950	1324597.130	.000
n4a	89°18'19"	СВ: 89°18'19"	19.801	658583.150	1324596.840	.000

Площадь участка: 498.542 кв.м.

Периметр участка: 89.96 м.

Допустимое расхождение: $\Delta P_{доп} = 3,5 * 0,2 * \sqrt{499} = \pm 16$ кв.м.

Вычислил:  (Свириденко В.А.)

179°20'21"	25.152
269°09'39"	19.802
359°20'26"	25.202
89°18'19"	19.801



Описание границ смежных земельных участков:

от т.п 4а до т.п 1а - земля торфяной застройки (просад)

от т.п 1а до т.п 2а - СТ «ВОСХОД», участок № 294

от т.п 2а до т.п 3а - СТ «ВОСХОД», участок № 343

от т.п 3а до т.п 4а - СТ «ВОСХОД», участок № 298

Масштаб 1:500

23

«Утверждаю»

Начальник территориального отдела
по городу Ейску и Ейскому району
Управления Федерального агентства
кадастра объектов недвижимости
по Краснодарскому краю



Горшенин М.В.

« 31 мая 2007 » 2007 г.

Карта (план) границ

Земельного участка – 23:42:07 08 006:0487, г. Ейск, СТ «ВОСХОД», участок № 296

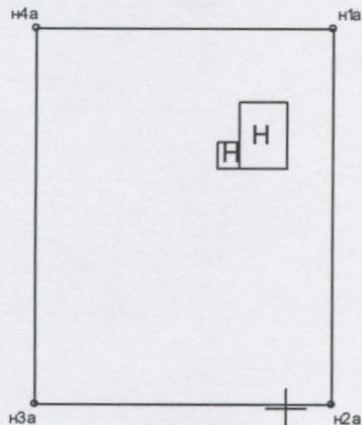
Геодетические данные:

Назв.	Направление	Длина (м)
н1а	180°04'06"	25.15
н2а	269°54'47"	19.80
н3а	0°04'05"	25.20
н4а	90°03'28"	19.80
н1а		

Площадь: 498 кв.м.



проезд




Описание границ смежных землепользователей:

- от т.н 4а до т.н 1а – земли городской застройки (проезд)
- от т.н 1а до т.н 2а – СТ «ВОСХОД», участок № 294
- от т.н 2а до т.н 3а – СТ «ВОСХОД», участок № 343
- от т.н 3а до т.н 4а – СТ «ВОСХОД», участок № 298

Масштаб 1:500

Исполнитель работ:


(подпись)

Ахромеев С.А.
(Ф.И.О.)

25.05.2007 г.
(дата)

АКТ

О сдаче межевых /граничных/ знаков на наблюдение за сохранностью

От " 11 " июня 2007 г.

Я, нижеподписавшийся Ахромеев С.А., инженер ГУП КК "Ейский земельный центр" сдал на наблюдение за сохранностью и я, нижеподписавшийся Даций А.И. принял на наблюдение за сохранностью 4 (четыре) межевых /граничных/ знака из них: 4 (четыре) столба ограждения установленные по границе земельного участка - Краснодарский край, г.Ейск, СТ "ВОСХОД", уч. № 296

Акт составлен Ахромеевым С.А. " 11 " июня 2007 г. в двух экземплярах, один из которых хранится у Даций А.И., второй в землеустроительном деле по межеванию земель в Территориальном отделе по городу Ейску и Ейскому району Управления Федерального агентства кадастра объектов недвижимости по Краснодарскому краю /г.Ейск, ул.Коммунаров, 4/

Сдал _____ Ахромеев С.А.

Принял(а) _____ Даций А.И.

В.А.
С.А.

0 г.

АКТ

контроля и приёмки материалов межевания
земельного участка

Дацый Алексей Иванович

(фамилия и инициалы собственника, владельца, пользователя земельного участка)

Участок расположен – *Краснодарский край, г. Ейск,*
СТ "ВОСХОД", уч. № 296

Приёмка произведена:

Директором ГУП КК «Ейский земельный центр» Колюх Ю.И.
и ведущим специалистом Латуховой И.А.

Работа выполнена в период с " 4 " июня 2007 г. по " 14 " июня 2007 г.

Ахромеев С.А. , Свириденко В.А.

(фамилия, имя, отчество исполнителя)

На проверку представлены: материалы землеустроительного дела

Проверка работ производилась: камерально
(способ проверки)

Работа выполнена :

путём линейных промеров используя ранее заординированные точки (углы кварталов СТ
«Восход», дело № 2 «Д», 2004г. архив)

(методы и способы выполнения отдельных стадий работ)

Заключение и качественная оценка работы:

хорошо

Приёмку произвели:

Директор ГУП КК
«Ейский земельный центр»

[Signature] (Колюх Ю.И.)

" 25 " июн 2007 2007 г.

Ведущий специалист

[Signature] (Латухова И.А.)

" 20 " июня 2007 г.

«ДСН»

ПРЕДПРИЯТИЕ (ОРГАНИЗАЦИЯ) _____

№ _____ 200 г.

ДЕЛО № 775.9

ДЕЛЬ

ГОСУДАРСТВЕННОЕ УНИТАРНОЕ ПРЕДПРИЯТИЕ
КРАСНОДАРСКОГО КРАЯ «ЕЙСКИЙ ЗЕМЕЛЬНЫЙ ЦЕНТР»

1066

ЗЕМЛЕУСТРОИТЕЛЬНОЕ ДЕЛО

по межеванию земельного участка
Ейский район, Широчанский с/о,
СНТ «Восход», участок № 298

Лысый Александр Григорьевич

г.Ейск, 2008г.

15 ДЕК 2008
16 ДЕК 2008

Кекек

НАЧАТО _____ 200 г.

ОКОНЧЕНО _____ 200 г.

«ДСП»

ГОСУДАРСТВЕННОЕ УНИТАРНОЕ ПРЕДПРИЯТИЕ
КРАСНОДАРСКОГО КРАЯ
«ЕЙСКИЙ ЗЕМЕЛЬНЫЙ ЦЕНТР»

«Принято в государственный фонд данных. Замечаний нет. Архивный номер 775494 Дата поступления 18.12.2008»

Начальник территориального отдела по г. Ейску и Ейскому району Управления Федерального агентства кадастра объектов недвижимости по Краснодарскому краю

/М.В. Горшенин/
18 ДЕК 2008

ЗЕМЛЕУСТРОИТЕЛЬНОЕ ДЕЛО

по межеванию земельного участка :

Ейский район , Широчанский с/о,
СТ «Восход», участок № 298

Лысый Александр Григорьевич

кадастровый номер участка 23:42:0708006:488



Директор ГУП КК «Ейский земельный центр» [Signature] Коллюх Ю.И.

город Ейск, 2008 г.

15 ДЕК 2008

АКТ

согласования границ земельного участка

23:42:0708006:488

Ейский район, Широчанский с/о, СТ «Восход», участок № 298
(адрес земельного участка)

Лысый Александр Григорьевич

(фамилия и инициалы или наименование правообладателя земельного участка)

границы земельного участка (схема земельного участка прилагается) согласованы
правообладателями земельных участков или их представителями:

кадастровый номер или наименование земельного участка	Ф.И.О. правообладателя	Ф.И.О. представителя правообладателя	Номер доверенности
земли СНТ «Восход» езд	Начальник МУ «Управления архитектуры и градостроительства Ейского городского поселения Ейского района» Слесарский В.И.		
участок № 298	Лысый А.Г.	Тихонова И.В.	№2-1628
участок № 296	23:42:0708006:487		
участок № 345	Владелец не установлен. Справка председателя СНТ «Восход»		
участок № 300	Владелец не установлен. Справка председателя СНТ «Восход»		

номером доверенности является её регистрационный номер или в случае его отсутствия порядковый номер, присваиваемый исполнителем работ в порядке их предъявления. Правообладателями земельного участка или их представителями заявлено: (отказ в согласовании, разногласия)

не заявлено

исполнитель работ

Свириденко В.А.
(Ф.И.О.)

« 01 » декабря 2008 г.

Слесарский В.И.
(Ф.И.О.)

« 09 » 12 2008 г.

Лысый А.Г.
(Ф.И.О.)

« 01 » декабря 2008 г.

Тихонова Е.Н.
(Ф.И.О.)

« 01 » декабря 2008 г.

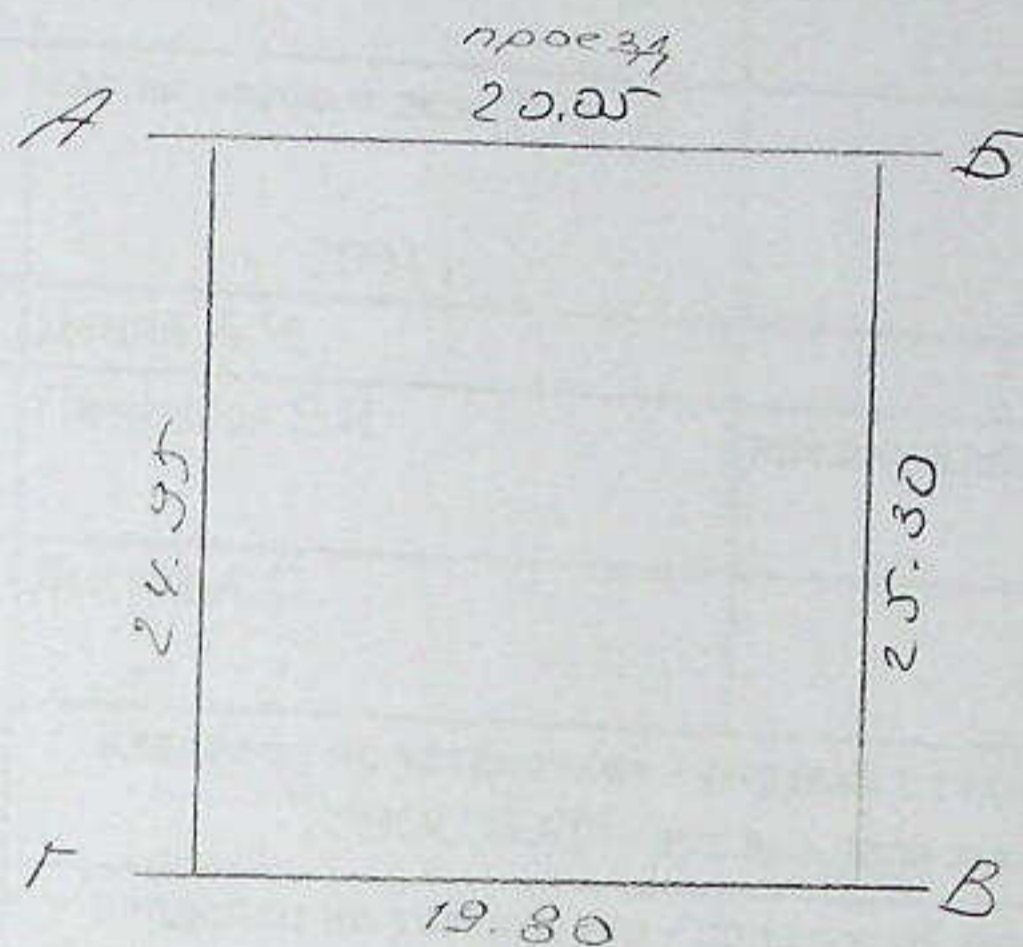
в случае уничтожения межевых знаков сторона правообладателя земельного участка несёт ответственность в соответствии со ст.7.2 КоАП

ПРИЛОЖЕНИЕ К АКТУ СОГЛАСОВАНИЯ ГРАНИЦ ЗЕМЕЛЬНОГО УЧАСТКА

23:42:0708006:488

Ейский район, Широочанский с/о, СТ «Восход», участок № 298
(адрес)

СХЕМА ГРАНИЦ ЗЕМЕЛЬНОГО УЧАСТКА



Описание смежеств:

- от А до Б – земли СТ «Восход» (проезд)
- от Б до В – земли СТ «Восход», участок № 296
- от В до Г – земли СТ «Восход», участок № 345
- от Г до А – земли СТ «Восход», участок № 300

Исполнитель работ


(подпись)

В.А.Свириденко
(фамилия, инициалы)

«01» декабря 2008 г.

(дата)

согласования границ земельного участка
Краснодарский край, г.Ейск, СТ "ВОСХОД", уч. № 296
(кадастровый номер или почтовый адрес земельного участка)

Даций Алексей Иванович
(фамилия и инициалы или наименование правообладателя земельного участка)

Границы земельного участка (схема земельного участка прилагается) согласованы
правообладателями земельных участков или их представителями:

Кадастровый номер или наименование земельного участка	Ф.И.О. правообладателя	Ф.И.О. представителя правообладателя	Номер доверенности* (в реестре)
земли городской застройки:	согласовано в деле № 2 "Д"		
проезд	2004 г.		
г "ВОСХОД", уч. № 296	Даций А.И.		
г "ВОСХОД"	Пименова Е.Н.	председатель СТ "ВОСХОД"	
"ВОСХОД", уч. № 298	Лысый А.Г.		
"ВОСХОД", уч. № 294	владелец не установлен - справка от председателя СТ "ВОСХОД" - арх.экз.дела лист № 17		
"ВОСХОД", уч. № 343	владелец не установлен - справка от председателя СТ "ВОСХОД" - арх.экз.дела лист № 17		

*- номером доверенности является её регистрационный номер или в случае его отсутствия порядковый номер, присваиваемый исполнителем работ в порядке их предъявления.

Правообладателями земельного участка или их представителями заявлено: (отказ в согласовании, разногласия) НЕ ЗАЯВЛЕНО

Исполнитель работ Ахромеев С.А. " 11 " июня 2007 г.
(подпись) (Ф.И.О.)

Правообладатели земельного участка:

Даций А.И. " 11 " июня 2007 г.
(подпись) (Ф.И.О.)

Пименова Е.Н. " 11 " июня 2007 г.
(подпись) (Ф.И.О.)

Лысый А.Г. " 11 " июня 2007 г.
(подпись) (Ф.И.О.)

_____ " " _____ 2007 г.
(подпись) (Ф.И.О.)

_____ " " _____ 2007 г.
(подпись) (Ф.И.О.)

_____ " " _____ 2007 г.
(подпись) (Ф.И.О.)

_____ " " _____ 2007 г.
(подпись) (Ф.И.О.)

_____ " " _____ 2007 г.
(подпись) (Ф.И.О.)




копия верна:
начальник территориального отдела

Горшенин М.В.

«Утверждаю»

Начальник территориального
по городу Ейску и Ейскому
Управления Федерального
кадастра объектов недвижимости
по Краснодарскому краю



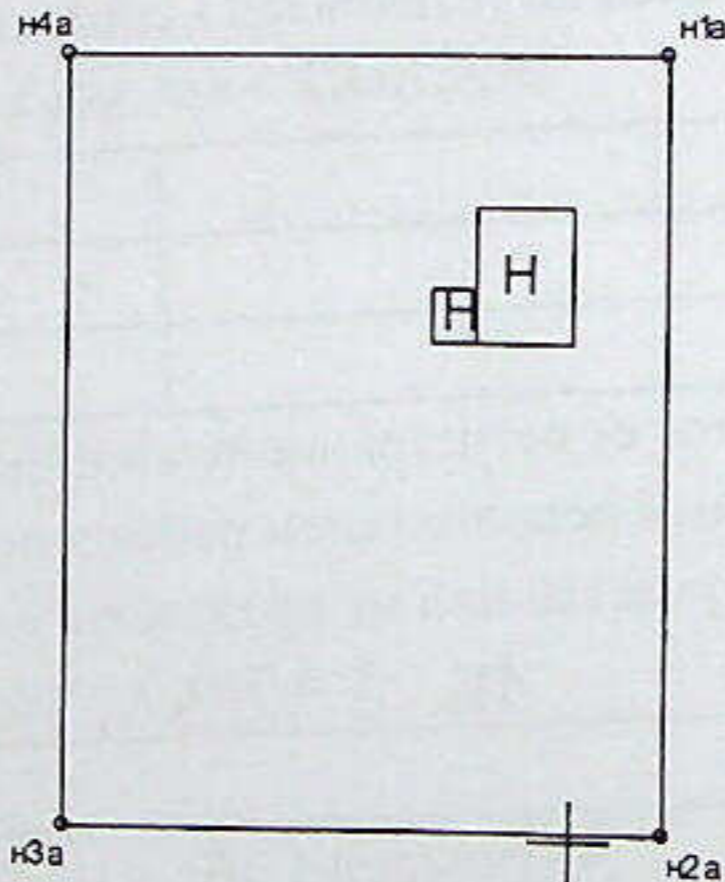
Карта (план) границ

Земельного участка – 23:42:07 08 006:0487, г. Ейск, СТ «ВОСХОД», участок
Геодетические данные:

Назв.	Направление	Длина (м)
н1а		
н2а	180°04'06''	25.15
н3а	269°54'47''	19.80
н4а	0°04'05''	25.20
н1а	90°03'28''	19.80

Площадь: 498 кв.м.

проезд



Описание границ смежных землепользователей:

- от т.н 4а до т.н 1а – земли городской застройки (проезд)
- от т.н 1а до т.н 2а – СТ «ВОСХОД», участок № 294
- от т.н 2а до т.н 3а – СТ «ВОСХОД», участок № 343
- от т.н 3а до т.н 4а – СТ «ВОСХОД», участок № 298

Масштаб 1:500

Исполнитель работ:

(подпись)

Ахромеев С.А.
(Ф.И.О.)

25.05.2007
(дата)


Список координат участка: ²⁸ Лысый А.Г. 2

Наименование	Дирек.угол	Румб	Расстояние	СНТ "Восход", №298		
				X	Y	H
n1						
236	89°18'51"	СВ: 89°18'51"	20,051	658582,910	1324576,790	,000
235	179°20'26"	ЮВ: 0°39'33"	25,202	658583,150	1324596,840	,000
n2	270°03'28"	СЗ: 89°56'31"	19,800	658557,950	1324597,130	,000
	358°45'34"	СЗ: 1°14'25"	24,946	658557,970	1324577,330	,000

Площадь участка: 499,565 кв.м.

Периметр участка: 90,00 м.

Допустимое расхождение: $\Delta R_{доп} = 3,5 * 0,2 * \sqrt{500} = \pm 16$ кв.м.

Вычислил:  (Свириденко В.А.)

29

Список координат участка: ЛЫСЫЙ А.Г. 2

Наименование	Дирек. угол	Румб	Расстояние	СНТ "Восход", №298		
				X	Y	H
n1	90°03'25"	ЮВ: 89°56'34"	20,050	7825,480	14763,290	,000
n4a	180°04'05"	ЮЗ: 0°04'05"	25,200	7825,460	14783,340	,000
n3a	270°46'52"	СЗ: 89°13'07"	19,802	7800,260	14783,310	,000
n2	359°29'41"	СЗ: 0°30'18"	24,951	7800,530	14763,510	,000

Площадь участка: 499,606 кв.м.

Периметр участка: 90,00 м.

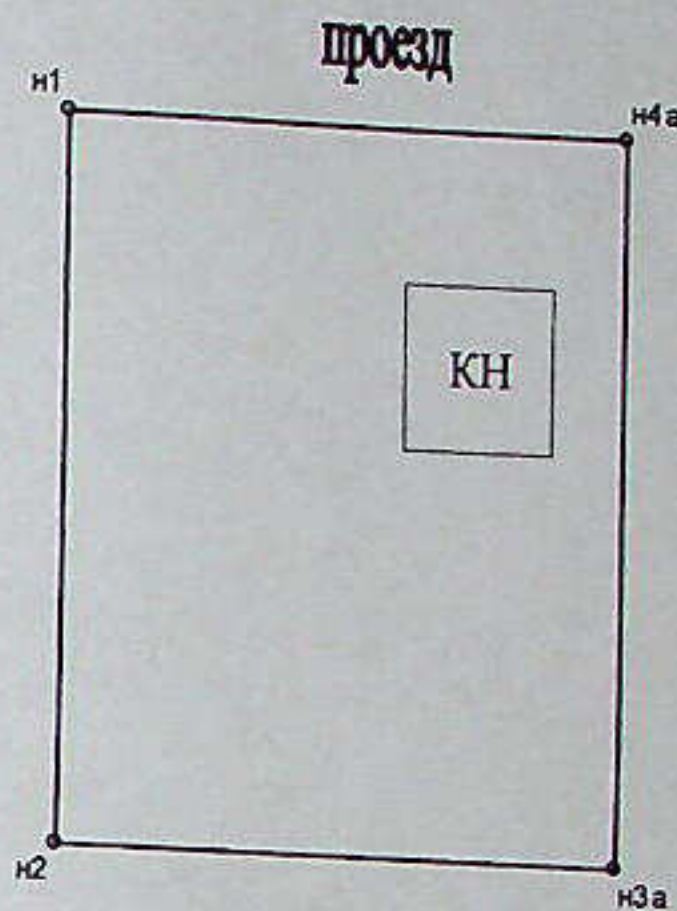
Допустимое расхождение: $\Delta P_{\text{доп}} = 3,5 * 0,2 * \sqrt{500} = \pm 16$ кв.м.

Вычислил:  (Свириденко В.А.)

Карта (план) границ

земельного участка – 23:42:0708006:488 ; Ейский р-н, Широчанский с/о,
 СНТ «Восход», участок № 298
 площадь земельного участка – 500 кв.м.
 Геодезические данные:

Назв.	Направление	Длина (м)
н1	90°03'25"	20,05
н4а	180°04'05"	25,20
н3а	270°46'52"	19,80
н2	359°29'41"	24,95
н1		



масштаб 1 : 500

Описание границ смежных землепользователей:

от т. н 1 до т. н 4а – земли СНТ «Восход» (проезд)
 от т. н 4а до т. н 3а – земли СНТ «Восход» , участок № 296
 от т. н 3а до т. н 2 – земли СНТ «Восход» , участок № 345
 от т. н 2 до т. н 4 – земли СНТ «Восход» , участок № 300

исполнитель работ:

(подпись)

В.А. Свириденко

« 01 » декабря 2008 г.

АКТ

О сдаче межевых /граничных/ знаков на наблюдение за сохранностью

От «01» декабря 2008г.


Я, нижеподписавшийся Свириденко В.А. инженер ГУП КК «Ейский земельный центр» сдал на наблюдение за сохранностью и я, нижеподписавшийся Лысый А.Г. в лице Тихоновой И.В., действующей по доверенности от 24.10.2008г. №2-1628 принял на наблюдение за сохранностью межевые знаки, расположенные на земельном участке - Ейский район, Широчанский с/о, СНТ «Восход», участок № 488 - 23:42:0708006: 488

Акт составлен Свириденко В.А. «01» декабря 2008г. в двух экземплярах, один из которых хранится у Лысого А.Г., второй в землеустроительном деле по межеванию земель в Территориальном отделе по Ейскому району Управления Федерального агентства кадастра объектов недвижимости по Краснодарскому краю /г.Ейск, ул. Коммунаров,4/

Список межевых знаков, принятых по акту:

№№	Тип, характеристика	Название или №	Примечание
1	Угол забора	т.н 1	
2	Угол забора	т.н 4а	
3	Угол забора	т.н 3а	
4	Угол забора	т.н 2	

Сдал  Свириденко В.А.

Принял (а)  Лысый А.Г. (по доверенности Тихонова И.В.)

АКТ

контроля и приёмки материалов межевания
земельного участка

Лысый Александр Григорьевич

(фамилия и инициалы собственника, владельца, пользователя земельного участка)

Участок расположен – Ейский район, Широчанский с/о, СТ «Восход»,
участок № 298

Кадастровый номер участка 23:42:0708004:172

Приёмка произведена: Директором ГУП КК «Ейский земельный центр»
Колух Ю.И. и ведущим специалистом Латуховой И.А.

Работа выполнена в период с «30» октября 2008г. по «11» декабря 2008г.

Свириденко В.А., Герман С.Н.

(фамилия, имя, отчество исполнителя)

На проверку представлены: материалы землеустроительного дела. Проверка
работ производилась: камерально, путем просмотра материалов межевания.
(способ проверки)

Работа выполнена: путём проложения теодолитных ходов и координирования МЗ
полярными засечками в соответствии с СП 11-104-97 «Инженерно-геодезические
изыскания для строительства»

(методы и способы выполнения отдельных стадий работ)

Заключение и качественная оценка работы: работа выполнена с
незначительными нарушениями с оценкой «хорошо» в соответствии с
действующими нормативными документами

Приёмку произвели:

Директор ГУП КК
«Ейский земельный центр»

[Подпись] (Колух Ю.И.)

« 15 » ДЕК 2008 2008г.

Ведущий специалист

[Подпись] (Латухова И.А.)

« 15 » ДЕК 2008 2008г.



Прошито и
пронумеровано
35 листов

24.10.08 акт Афанасье



ДСП

ООО «Индивидуальный подход»

ЗЕМЛЕУСТРОИТЕЛЬНОЕ ДЕЛО

574.9

по межеванию земельного участка

г. Ейск, с/т «Восход», № 307

Афанасьева Нина Николаевна

Кадастровый номер участка 23:42:0708006:140

г. Ейск, 2008 г.

24 ИЮН 2008

начато _____

окончено _____

«ДСП»

**ОБЩЕСТВО С ОГРАНИЧЕННОЙ ОТВЕТСТВЕННОСТЬЮ
«ИНДИВИДУАЛЬНЫЙ ПОДХОД»**

«Принято в государственный фонд данных. Замечаний нет. Архивный номер _____ . Дата поступления _____ ».

«Принято в государственный фонд данных. Имеются замечания (см. Информацию от 24.06.08г. № 544.9).
Архивный номер 544.9 . Дата поступления 24.06.08г. ».

«Удостоверяю»
Начальник территориального отдела по г. Ейску
и Ейскому району Управления Федерального
агентства кадастра объектов недвижимости по
Краснодарскому краю

/М.В. Горшенин/

11 ИЮЛ 2008

ЗЕМЛЕУСТРОИТЕЛЬНОЕ ДЕЛО

по межеванию земельного участка


г. Ейск, с/т «Восход», № 307

Афанасьева Нина Николаевна

Кадастровый номер участка 23:42:0708006:140

Директор




Е. А. Ананич

Ейск, 2008 г.

-dl-

АКТ

согласования границ земельного участка

г. Ейск, С/Т Восход, № 307, 23:42:0708006:140
(кадастровый номер земельного участка)

Афанасьева Нина Николаевна
(фамилия и инициалы или наименование правообладателя земельного участка)

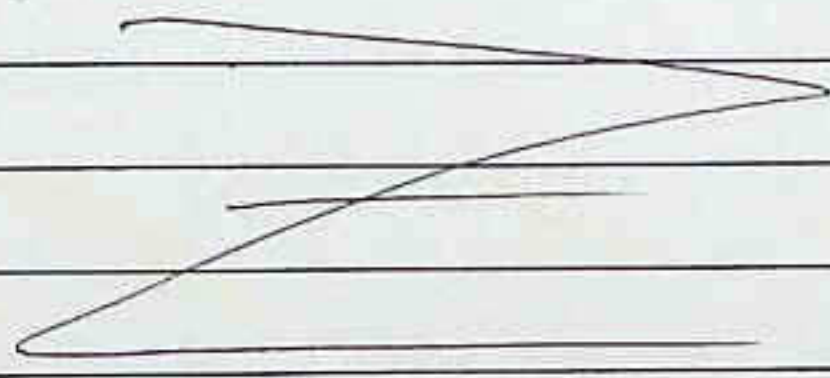
Границы земельного участка (схема земельного участка прилагается) согласованы правообладателями земельных участков или их представителями:

Кадастровый номер или наименование земельного участка	Ф.И.О. правообладателя	Ф.И.О. представителя правообладателя	Номер доверенности
Земли общего пользования (проезд, 23:42:0708006:)	Председатель с/т «Восход» Пименова Е. Н.		
с/т «Восход», уч. № 260	Бекова Л. И.		
с/т «Восход», уч. № 305	Пешкова А. Г.		
с/т «Восход», уч. № 307	Афанасьева Н. Н.	Важинский Д. А.	2-1048
с/т «Восход», уч. № 309	Киселев И. М.		
<i>СОГЛАСОВАНО В ДВЛЕНД "А"</i>			

номером доверенности является ее регистрационный номер или в случае его отсутствия порядковый номер, присваиваемый исполнителем работ в порядке их предъявления.

Правообладателями земельного участка или их представителями заявлено: (отказ от согласования, разногласия)

НЕ ЗАЯВЛЕНО



Исполнитель работ: Широких А. В.

[Signature]
(подпись)

«20» ИЮНЯ 2008 г.
(дата)

Правообладатели или их представители:



Пименова Е. Н.
(Ф.И.О.)

«20» ИЮНЯ 2008 г.
(дата)

Бекова Л. И.
(Ф.И.О.)

«20» ИЮНЯ 2008 г.
(дата)

Пешкова А. Г.
(Ф.И.О.)

«20» ИЮНЯ 2008 г.
(дата)

Афанасьева Н. Н.
(Ф.И.О.)

«20» ИЮНЯ 2008 г.
(дата)

Киселев И. М.
(Ф.И.О.)

«20» ИЮНЯ 2008 г.
(дата)


[Signature]
(подпись)

В случае уничтожения межевого знака сторона правообладатель земельного участка несет ответственность в соответствии со ст. 7.2 КоАП РФ.

Приложение к Акту согласования границ земельного участка

23:42:0708006:140, г. Ейск, с/т «Восход» № 307
(кадастровый номер земельного участка)

Схема границ земельного участка



Описание смежеств:

- от т. Д до т. Б с землями общего пользования (проезд)
- от т. Б до т. В с земельным участком, № 309
- от т. В до т. Г с земельным участком, № 260
- от т. Г до т. А с земельным участком, № 303

Исполнитель работ:

Широких А. В.
(ФИО)


(подпись)

«30» ИЮНЯ 2008 г.
(дата)

«УТВЕРЖДАЮ»

Руководитель Ейского

Handwritten initials



земельным ресурсам

Handwritten signature: М.А. Смайл

Handwritten signature: А.Ф. Морозкин

2004 г.

АКТ

установления и согласования границ земельного участка

в г.Ейске, СТ «ВОСХОД»

(кадастровый номер, фамилия и инициалы собственника, владельца, пользователя земельного участка или руководителя юридического лица)

г. Ейск ГУП КК «Ейский земельный центр»

Бровченко Ю.Ю.

(наименование организации, фамилия, инициалы)

в соответствии с заявлением № 1533 от «4» декабря 2003 г. произвел в натуре отвод земельного участка в г.Ейске, СТ «ВОСХОД» на общей площади – 399668 кв.м., в том числе: под дорогами – 364368 кв.м., под дорогами- 35300 кв.м.

Межевание выполнено при участии собственников, владельцев, пользователей, арендаторов земельных участков или их представителей:

Наименование или кадастровый номер земельного участка	Должность, фамилия, инициалы
Земли городской застройки (проезд)	Зам. Главы города Ейска по строительству, ЖКХ и архитектуре Жиганов А.В.
СТ «ВОСХОД»	Ковалева А.А.

Границы отведенного участка закреплены в натуре межевыми знаками, заинтересованным сторонам о сохранности знаков объявлено. Опорные межевые знаки сданы на хранение за сохранностью (акты прилагаются)

Представителями заинтересованных собственников, владельцев, пользователей при отводе земельного участка заявлено:

не заявлено

(существо возникшего спора по границам)

Зам. главы г.Ейска по стр-ву, ЖКХ и архитектуре *Handwritten signature* Жиганов А.В.

25 марта 2004 г.

Инженер: *Handwritten signature* Бровченко Ю.Ю.

«15» марта 2004 г.

Представители землепользований *Handwritten signature* Ковалева А.А.

«15» марта 2004 г.

« » _____ 2004 г.

« » _____ 2004 г.


Копия верна:
Начальник территориального отдела

Handwritten signature
Горшенин М.В

Чертеж границ земельного в г.Ейске, СТ «ВОСХОД»

Отвод произведен «1» марта 2004г. на основании договора №15
Общая площадь земельного участка – 399668 кв.м., в том числе
под садами-364368 кв.м., под дорогами – 35300 кв.м.

Назв.	Направление	Длина (м)
н108	359°20'06"	48,17
н3	357°37'45"	4,04
н4	0°18'37"	48,23
н5	39°50'53"	2,45
н126	89°58'24"	218,67
н2	90°02'09"	264,71
н127	109°26'15"	8,18
н128	151°29'36"	7,57
н140	182°15'57"	40,86
н141	162°20'10"	4,58
н142	179°37'37"	48,12
н1	183°33'14"	6,77
н134	181°24'58"	46,00
н135	180°50'46"	10,90
н138	180°48'27"	42,85
н9	180°38'00"	12,79
н12	181°04'45"	42,19
н13	175°13'39"	7,20
н143	180°44'14"	48,96
н144	177°26'11"	4,34
н14	178°37'44"	49,76
н15	176°45'11"	4,49
н16	181°20'59"	28,16
н17	185°10'17"	25,19
н22	180°29'25"	45,81
н23	182°37'58"	7,64
н26	181°16'09"	47,84
н27	174°54'29"	6,79
н29	181°16'48"	44,80
н30	183°07'30"	8,68
н33	181°22'33"	46,75
н34	182°29'32"	10,46
н42	181°06'11"	46,27



Описание границ смежных земельных
от т. н51 до т. н51 – земли городской застройки (проезд)
Масштаб 1:5000

«УТВЕРЖДАЮ»
Руководитель Ейского
объединённого
комитета по земельным ресурсам
и землепользованию
Смирнов



Отвод
Бров
«15»
План
Бров
«15»
Провер
Писар
«06»

-26-

Список координат участка: Афанасьева Нина Николаевна

Наименование	Дирек.угол	Румб	Расстояние	г. Ейск, с/т "Восход" № 307		
				X	Y	H
н34	91°13'46"	ЮВ: 88°46'13"	19,575	7854,920	14664,450	,000
н38	90°00'00"	ЮВ: 90°00'00"	2,230	7854,500	14684,020	,000
н42	180°12'40"	ЮЗ: 0°12'40"	24,420	7854,500	14686,250	,000
н39	270°15'49"	СЗ: 89°44'10"	21,720	7830,080	14686,160	,000
н33	0°01'23"	СВ: 0°01'23"	24,740	7830,180	14664,440	,000

Площадь участка: 534,405 кв.м.

Периметр участка: 92,68 м.

Вычислил:  (Широких А. В.)

Допустимое расхождение: $\Delta P_{\text{доп.}} = 3,5 \times 0,2 \sqrt{534} = \pm 16$ кв. м.

Список координат участка: Афанасьева Нина Николаевна

г. Ейск, с/г "Восход" № 307

Наименование	Дирек. угол	Румб	Расстояние	X	Y	H
п34	90°28'06"	ЮВ: 89°31'53"	19,571	658611,070	1324477,580	,000
п38	89°29'10"	СВ: 89°29'10"	2,230	658610,910	1324497,150	,000
п42	179°27'36"	ЮВ: 0°32'23"	24,411	658610,930	1324499,380	,000
п39	269°31'30"	ЮЗ: 89°31'30"	21,721	658586,520	1324499,610	,000
п33	359°16'54"	СЗ: 0°43'05"	24,732	658586,340	1324477,890	,000

Площадь участка: 534,275 кв.м.
 Периметр участка: 92,66 м.

Вычислил: А. В. Широких (Широких А. В.)

Допустимое расхождение: $\Delta R_{\text{доп.}} = 3,5 \times 0,2 \sqrt{534} = \pm 16$ кв. м.

Карта (план) границ

земельного участка в г. Ейске, с/т «Восход», № 307, 23:42:0708006:140
(кадастровый номер или почтовый адрес земельного участка)

Площадь земельного участка 534 кв. м

Геодезические данные

Наз.	Направление	Длина (м)
н34	91°13'46"	19,57
н38	90°00'00"	2,23
н42	180°12'40"	24,42
н39	270°15'49"	21,72
н33	0°01'23"	24,74
н34		



Масштаб 1:500

Описание границ смежных земельных участков:
от т. н39 до т. н33 с землями общего пользования (проезд)
от т. н33 до т. н34 с земельным участком (участок № 309)
от т. н34 до т. н42 с земельным участком (участок № 260)
от т. н42 до т. н39 с земельным участком (участок № 305)

Исполнитель работ:

[Signature]
(подпись)

Широких А. В.
(Ф.И.О.)

10/10/08 2008 г.
(дата)



ФЕДЕРАЛЬНОЕ АГЕНТСТВО КАДАСТРА
ОБЪЕКТОВ НЕДВИЖИМОСТИ
(РОСНЕДВИЖИМОСТЬ)

Для служебного
пользования
экз. № 3

**У П Р А В Л Е Н И Е
ФЕДЕРАЛЬНОГО АГЕНТСТВА
КАДАСТРА ОБЪЕКТОВ НЕДВИЖИМОСТИ
ПО КРАСНОДАРСКОМУ КРАЮ**

**Территориальный отдел
по Ейскому району**

ул. Коммунаров 4, город Ейск,
Краснодарского края, 353680
тел./факс (86132) 2-39-31
e-mail zemkom@mail.kuban.ru

06.05.2008 г. № 5709 дсп
на № 376 от 25.04.2008 г.

Согласно запроса ООО «Индивидуальный подход» от 25.04.2008 г. № 376 направляем выписки координат ПП в г. Ейске, для выполнения работ по межеванию земельного участка: с/т «Восход» № 307.

№ пункта	Название пункта	Класс (разряд)	Координаты	
			X	Y
<u>36</u>	ПП Артезианский (7741)	<u>4</u>	7906,807	15584,374
<u>136</u>	ПП 8058	<u>1</u>	7582,642	15133,461
180	ПП 303	1 разряд	8875,062	14698,349

Начальник территориального отдела
по Ейскому району Управления
Федерального агентства кадастра
объектов недвижимости по Краснодар-
скому краю



М. В. Горшенин

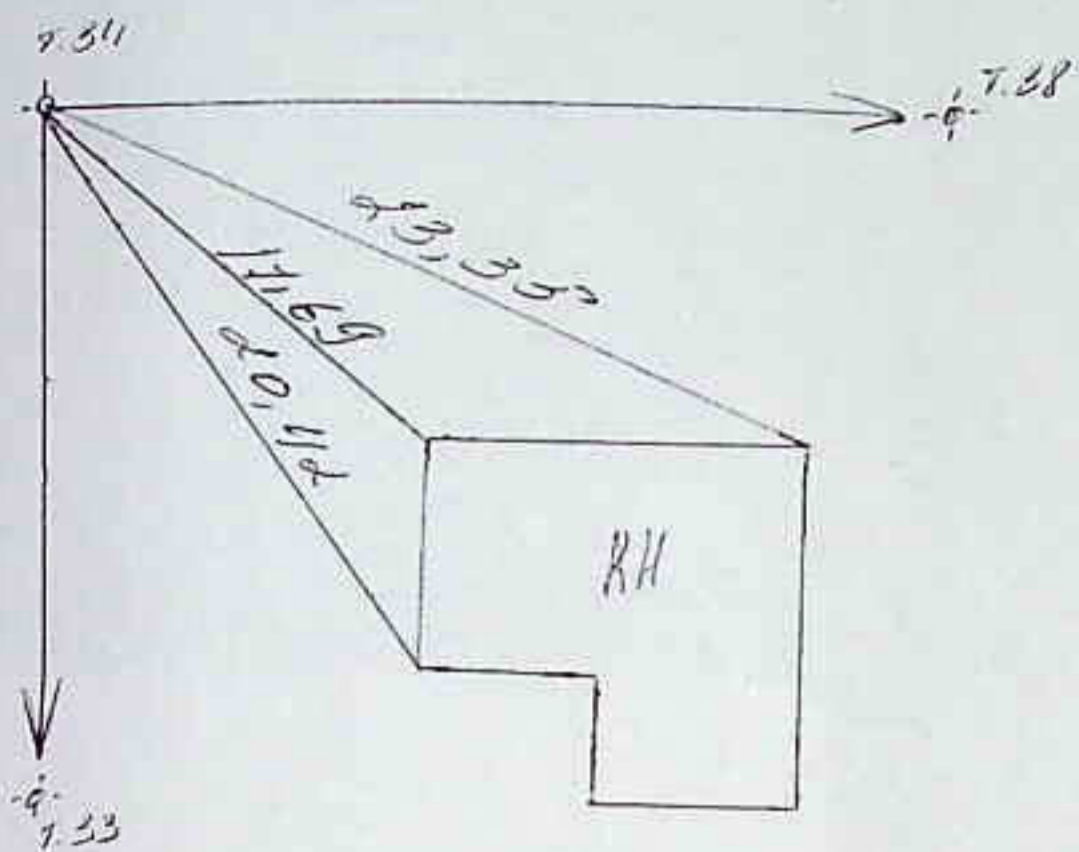
Уч. № 5709 дсп
отпечатан 1 экз.
б/ч

Экз. № 3 в адрес
Исп. печати Магдалинова А. М.
06» 05 2008 г.

АБРИСЫ НА МЕЖЕВЫЕ ЗНАКИ

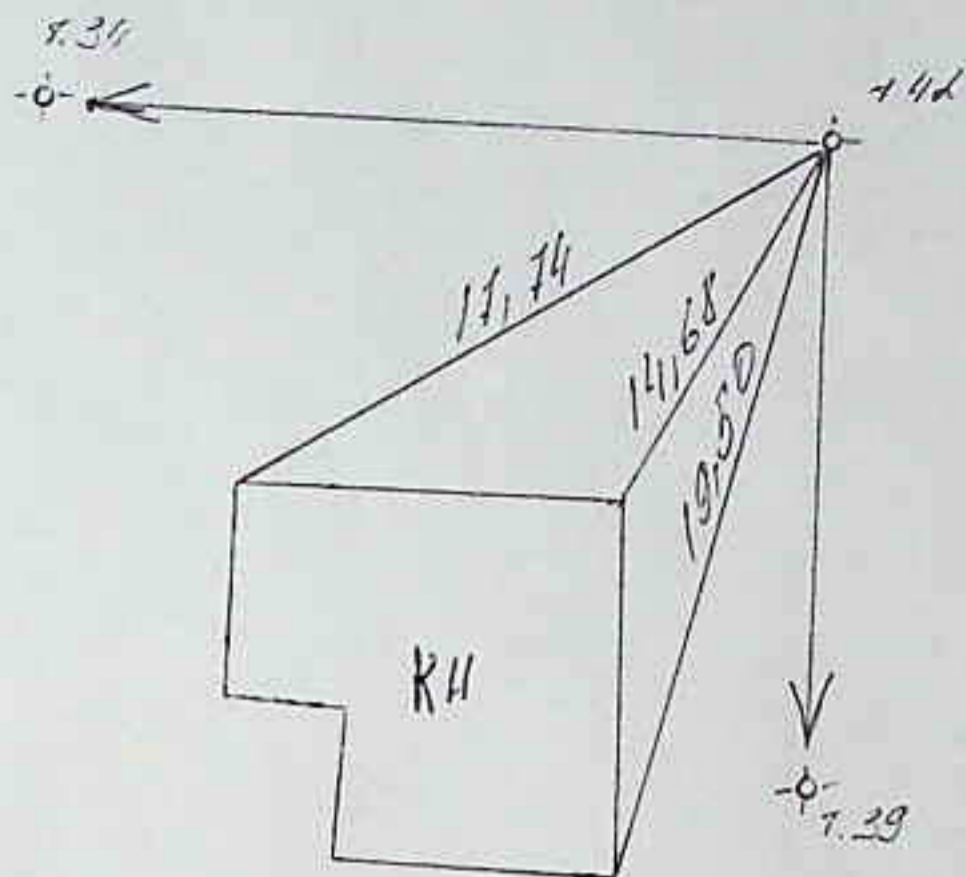
точка

4.34



точка

7.44



точка

точка

точка

точка

- 41 -

А К Т

о сдаче межевых знаков на наблюдение за сохранностью

от «20» Июня 2008 года

Я, нижеподписавшийся Широких А. В. инженер-землеустроитель ООО «Индивидуальный подход» сдал на наблюдение за сохранностью, а я, Афанасьева Н. Н., приняла на наблюдение за сохранностью межевые знаки, расположенные на земельном участке в г. Ейске, с/т «Восход» № 307, 23:42:0708006:140 (список знаков смотри ниже).

Акт составил Широких А. В. от «20» Июня 2008 года в двух экземплярах, один из которых хранится у Афанасьевой Н. Н., а второй в землеустроительном деле по межеванию земельного участка в территориальном отделе по Ейскому району управления Федерального агентства кадастра объектов недвижимости по Краснодарскому краю /г. Ейск, ул. Коммунаров, 4/.

Список межевых знаков, принятых по акту:

№ П/П	Тип, характеристика	Название или №	Примечание
1	столб ограды	н33	
2	столб ограды	н34	
3	столб ограды	н38	
4	столб ограды	н39	
5	столб ограды	н42	

Сдал:  Широких А. В.
(подпись)

Приняла: _____ Афанасьева Н. Н.
(подпись)

АКТ

контроля и приёмки материалов межевания земельного участка

Афанасьева Нина Николаевна

(фамилия и инициалы собственника, владельца, пользователя земельного участка)

участок расположен в г. Ейске, с/т «Восход», № 307, кадастровый номер 23:42:0708006:140.

Работа выполнена в период с «21» декабря 2007 г. по «23» июня 2008 г.

Широкых Александром Владимировичем

(фамилия, имя, отчество исполнителя)

На проверку представлены: материалы землеустроительного дела по межеванию земельного участка, описание земельного участка

Проверка работ производилась камеральным путем, просмотром материалов землеустроительного дела

(способ проверки)

Работа выполнена: теодолитный ход, полярные засечки в соответствии с СП 11-104-97 «Инженерно-геодезические изыскания для строительства»

(методы и способы выполнения отдельных стадий работ)

Заключение и качественная оценка работы: работа выполнена с незначительными нарушениями с оценкой «хорошо» в соответствии с действующими нормативными документами

Приёмку произвели:

Директор



(Е. А. Ананич)

«23» июня 2008 г.

Главный инженер



(Е. А. Ананич)

«23» июня 2008 г.


Итого: 44 (сорок четыре) листа


Содержание:

1. Вводная часть	1-10
2. Описание объекта	11-20
3. Технические характеристики	21-30
4. Заключение	31-44



Прочито и пронумеровано
44 (сорок четыре) листа

Директор
ООО «Индивидуальный подход»

Е. А. Ананич



Дело № 797.9

Общество с ограниченной ответственностью "ИНВЕСТАГРО"¹¹³⁴
ЗЕМЛЕУСТРОИТЕЛЬНОЕ ДЕЛО
по межеванию земельного участка
г.Ейск,
садоводческое товарищество "Восход", садовый участок №312
Грошева Ирина Юрьевна
г.Ейск, 2008г. 05.01.2008

начато _____

окончено _____

"ДСП"


ОБЩЕСТВО С ОГРАНИЧЕННОЙ ОТВЕТСТВЕННОСТЬЮ "ИНВЕСТАГРО"

Договор № 115н

16 сентября 2008г.

"Принято в государственный фонд данных. Замечаний нет. Архивный номер 797.9. Дата поступления 30.12.08."

"Принято в государственный фонд данных. Имеются замечания (см. Информацию от _____ № _____). Дата поступления _____."



ЗЕМЛЕУСТРОИТЕЛЬНОЕ ДЕЛО

по межеванию земельного участка

г.Ейск, садоводческое товарищество "Восход",

садовый участок №312

Грошева Ирина Юрьевна

Кадастровый номер участка 23:42:0708006:499

Директор



Билюнас А.Б.

г.Ейск, 2008г.

АКТ СОГЛАСОВАНИЯ ГРАНИЦ ЗЕМЕЛЬНОГО УЧАСТКА

13:42:0408006:499

(кадастровый номер)

г.Ейск, садоводческое товарищество "Восход", садовый участок №312

Грошева И.Ю.

(фамилия и инициалы или наименование правообладателя земельного участка)

Границы земельного участка (схема земельного участка прилагается) согласованы правообладателями земельных участков или их представителями:

Кадастровый номер или наименование земельного участка	Ф.И.О. правообладателя	Ф.И.О. представителя правообладателя	Номер доверенности *
Земли городской застройки	Начальник МУ "Управление архитектуры и градостроительства муниципального образования Ейское городское поселение Ейского района" Слесарский В.И.		
садовый участок №312	Грошева И.Ю.		
<i>садовый участок - 310</i>	<i>Тавришкова Л.А.</i>		
<i>садовый участок - 359</i>	<i>Скворцов С.И.</i>		

* - номером доверенности является ее регистрационный номер или в случае его отсутствия порядковый номер, присваиваемый исполнителем работ в порядке их предъявления.

Правообладателями земельных участков или их представителями заявлено: (отказ в согласовании, разногласия) не требуется

Исполнитель работ: Колоненко Ф.Н.

20 октября 2008г.
(дата)

Правообладатели или их представители:

" 20 " октября 2008г.
(дата)

кодв. ЕВКО
(подпись)

Грошева И.Ю.
(фамилия, инициалы)

20 октября 2008г.
(дата)

Тавришкова Л.А.
(подпись)

Тавришкова Л.А.
(фамилия, инициалы)

20 октября 2008г.
(дата)

Скворцов С.И.
(подпись)

Скворцов С.И.
(фамилия, инициалы)

20 октября 2008г.
(дата)

(подпись)

(фамилия, инициалы)

20 октября 2008г.
(дата)

(подпись)

(фамилия, инициалы)

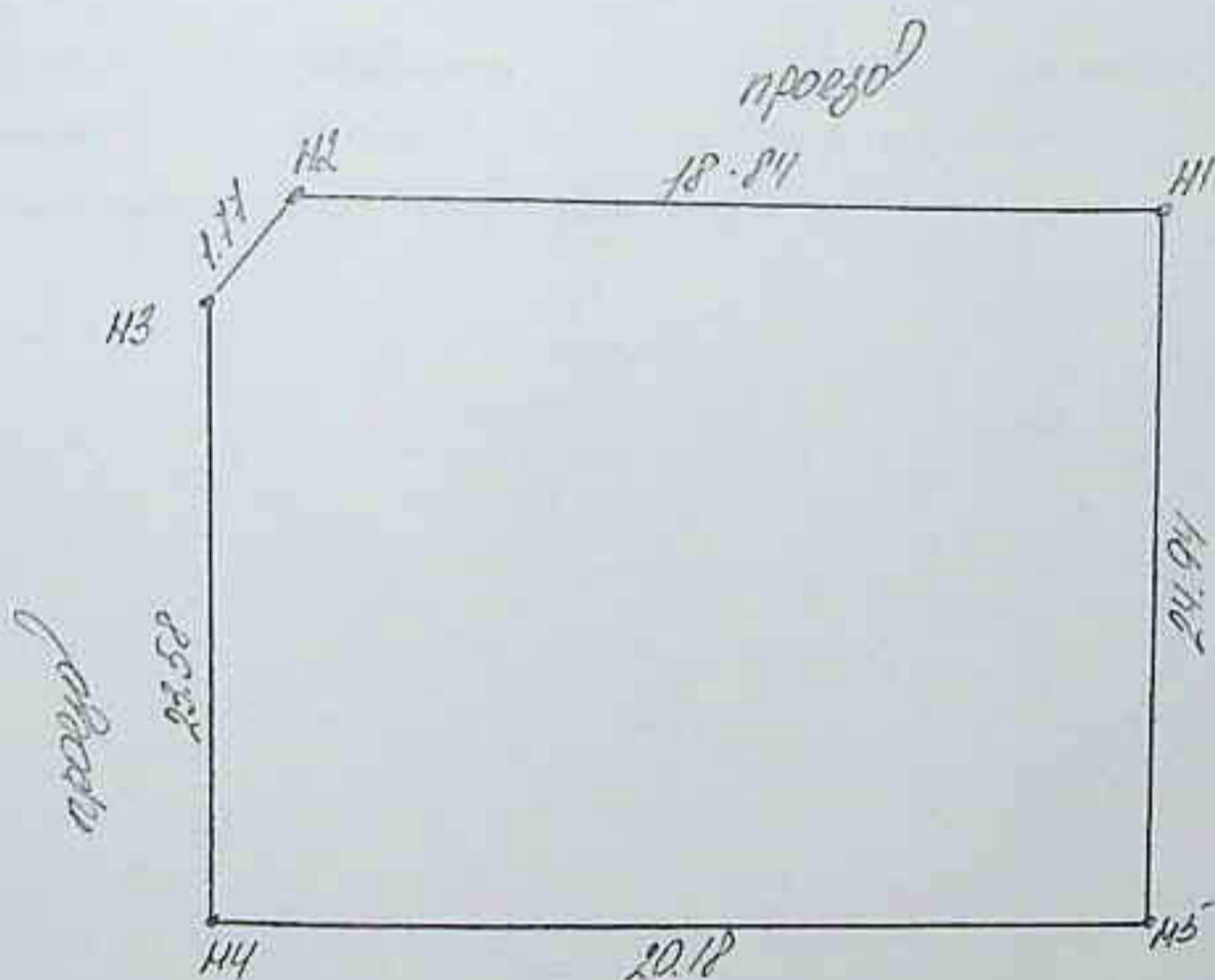
20 октября 2008г.
(дата)

В случае уничтожения межевого знака сторона правообладатель земельного участка несет ответственность в соответствии со ст.7.2 КоАП РФ.

Приложение к акту согласования границ земельного участка

23:42:0708006:499, г. Ейск, садоводческое товарищество «Восход», садовый участок №312.
(кадастровый номер или почтовый адрес земельного участка)

СХЕМА границ земельного участка



Описание смежеств:

- от т.н4 до т.н1 – с землями городской застройки, проезд
- от т.н1 до т.н5 – с садовым участком № 310
- от т.н5 до т.н4 – с садовым участком № 359

Исполнитель работ:


(подпись)

Стеблина Е. В.

« 20 » октября 2008 г.

Список координат участка: Грошева Ирина Юрьевна

г. Ейск, садоводческое товарищество Восход №312

Наименование	Дирек. угол	Румб	Расстояние	X	Y	H
п3				7824,560	14624,110	,000
	41°20'17"	СВ: 41°20'17"	1,771			
п2				7825,890	14625,280	,000
	90°03'38"	ЮВ: 89°56'21"	18,840			
п1				7825,870	14644,120	,000
	179°37'56"	ЮВ: 0°22'03"	24,941			
п5				7800,930	14644,280	,000
	270°08'31"	СЗ: 89°51'28"	20,180			
п4				7800,980	14624,100	,000
	0°01'27"	СВ: 0°01'27"	23,580			

Площадь участка: 500,092 кв.м.

Вычислил:  (Емельянов А.В.)

Периметр участка: 89,31 м.

Допустимое расхождение: $\Delta P_{доп} = 3,5 \cdot 0,2 \cdot \sqrt{500} = \pm 16$ кв.м.

Список координат участка: Грошева Ирина Юрьевна

г. Ейск, садоводческое товарищество Воскр

Наименование	Дирек. угол	Румб	Расстояние	X	Y
и3	40°38'11"	СВ: 40°38'11"	1,766	658580,200	1324437,640
и2	89°19'51"	СВ: 89°19'51"	18,841	658581,540	1324438,790
и1	178°53'49"	ЮВ: 1°06'10"	24,935	658581,760	1324457,630
и5	269°24'13"	ЮЗ: 89°24'13"	20,181	658556,830	1324458,110
и4	359°17'43"	СЗ: 0°42'16"	23,582	658556,620	1324437,930

Площадь участка: 499,999 кв.м.

Периметр участка: 89,30 м.

Допустимое расхождение: $\Delta R_{доп} = 3,5 * 0,2 * \sqrt{500} = \pm 16$ кв.м.

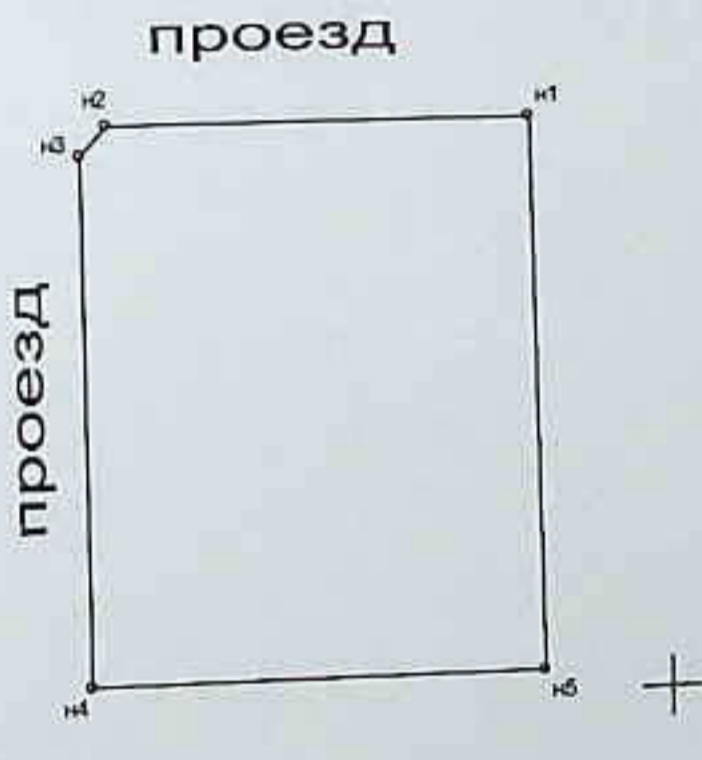
Вычислил:  (Емельянов)

Карта (план) границ

земельного участка: 23:42:0708006:499 г. Ейск, садоводческое товарищество «Восход»,
 садовый участок №312

Площадь земельного участка: 500 кв.м.
 Геодезические данные:

№ п/п	Направление	Длина (м)
№3	41°20'17"	1,77
№2	90°03'38"	18,84
№1	179°37'56"	24,94
№5	270°05'31"	20,18
№4	0°01'27"	23,58
№3		



Масштаб 1:500

Описание смежеств:

- от т.н4 до т.н1 – с землями городской застройки, проезд
- от т.н1 до т.н5 – с садовым участком № 310
- от т.н5 до т.н4 – с садовым участком № 359

Исполнитель работ:


 (подпись)

Кононенко Ф. Н.
 (ф.и.о.)

«20» октября 2008 г.



ФЕДЕРАЛЬНОЕ АГЕНТСТВО КАДАСТРА
 ОБЪЕКТОВ НЕДВИЖИМОСТИ
 (РОСНЕДВИДИМОСТЬ)
 У П Р А В Л Е Н И Е
 ФЕДЕРАЛЬНОГО АГЕНТСТВА
 КАДАСТРА ОБЪЕКТОВ НЕДВИЖИМОСТИ
 ПО КРАСНОДАРСКОМУ КРАЮ
 Территориальный отдел
 по Ейскому район

Для служебного
 пользования
 экз. №1

ул. Коммунаров 4, город Ейск,
 Краснодарского края, 353680
 тел./факс (86132) 2-39-31
 e-mail: zemkom@krintel.ru

06.11. 2008г. № 7028 дсп
 На № 115 от 26.09.2008г.

Согласно запроса ООО "ИНВЕСТАГРО" от 26.09.2008г. № 115 направляем
 выписки координат ПП в г.Ейске, для выполнения работ по межеванию земельного
 участка: г.Ейск, с/т "Восход", участок №312.

№ пункта	Название пункта	Класс (разряд)	Координаты	
			X	Y
<u>36</u>	ПП 7741	<u>4 кв.</u>	7906,807	15584,374
<u>136</u>	ПП 8058	<u>1/2</u>	7582,642	15133,461

Начальник территориального отдела
 по Ейскому району
 Управления Федерального агентства
 Кадастра объектов недвижимости
 по Краснодарскому краю



М.В.Горшенин

уч. № 7028 дсп
 отпечатан 1 экз.

б/ч
 Исп. печати Магдалинова А.М.
«06» . 11 . 2008 г.

АКТ

о сдаче межевых знаков на наблюдение за сохранностью


от 20 октября 2008г.


Я, нижеподписавшийся Кононенко Ф. Н. главный инженер ООО «ИНВЕСТАГРО», сдал на наблюдение за сохранностью, а я Грошева И.Ю. приняла на наблюдение за сохранностью 5 (пять) межевых /граничных/ знака на земельном участке: г.Ейск, садоводческое товарищество «Восход», садовый участок № 312.

Акт составлен Кононенко Ф. Н. «20» октября 2008 г. в двух экземплярах, один из которых хранится у нижеподписавшейся Грошевой И.Ю., другой в территориальном отделе по Ейскому району Управления Федерального агентства кадастра объектов недвижимости по Краснодарскому краю, г. Ейск, ул. Коммунаров, 4

Список межевых актов, принятых по акту:

№п/п	Тип, характеристика	№ межевого знака	Примечание
1.	угол металлической сетки	н1	L = 0.6 м
2.	угол металлической сетки	н2	L = 0.6 м
3.	угол металлической сетки	н3	L = 0.6 м
4.	угол металлической сетки	н4	L = 0.6 м
5.	угол металлической сетки	н5	L = 0.6 м

Сдал  Кононенко Ф.Н.

Приняла  Грошева И.Ю.

АКТ

контроля и приемки материалов межевания земельного участка

Грошева И.Ю.

(фамилия и инициалы собственника, владельца, пользователя земельного участка)

Участок расположен: Краснодарский край, г.Ейск,
садоводческое товарищество "Восход", садовый участок №312

кадастровый номер 23:42:0708006:499

Работа выполнена в период с 16 сентября по 04 дек 2008

Стеблиной Еленой Викторовной

(фамилия, имя, отчество исполнителя)

На проверку представлены: материалы землеустроительного дела по межеванию
земельного участка, описание земельного участка

Проверка работ производилась: камеральным путем, просмотром материалов
землеустроительного дела.

(способ проверки)

Работа выполнена: теодолитный ход, полярные засечки


в соответствии СП 11-104-97 "Инженерно-геодезические изыскания для строительства"

(методы и способы выполнения отдельных стадий работ)

Заключение и качественная оценка работы: работа выполнена в соответствии
с действующими нормативными документами. Замечания отмеченные в корректурном
листе исправлены. Работа выполнена с оценкой "хорошо".


Приемку произвели:

Директор ООО "ИНВЕСТАГРО"

 / Билонас А.Б./

04 ДЕК 2008

Главный инженер

 / Ф.Н. Кононенко/

04 ДЕК 2008

07 08 006
ФОН

СКОРОСПИВАТЕЛЬ

ДЕЛО № 4438

Государственное унитарное предприятие
Краснодарского края, "Ейский земельный центр"

ЗЕМЛЕУСТРОИТЕЛЬНОЕ ДЕЛО

по межеванию земельного участка
Краснодарский край, г. Ейск
СТ "ВОСХОД", участок №339

Гутникова Галина Дмитриевна

г. Ейск, 2007 г.

26 НОЯ 2007

Шу

ЭКЗ.01

ХРАНИТЬ _____ ЛЕТ

«УТВЕРЖДАЮ»

Начальник территориального отдела
по городу Ейску и Ейскому району
Управления территориального агентства
кадастра объектов недвижимости
по Краснодарскому краю



Оршенин М.В.

"ДСП"

ГОСУДАРСТВЕННОЕ УНИТАРНОЕ ПРЕДПРИЯТИЕ
КРАСНОДАРСКОГО КРАЯ «ЕЙСКИЙ ЗЕМЕЛЬНЫЙ ЦЕНТР»

ЗЕМЛЕУСТРОИТЕЛЬНОЕ ДЕЛО

по межеванию земельного участка

г. Ейск

СТ "ВОСХОД", участок №339

Гутникова Галина Дмитриевна

кадастровый номер участка 23:42:07 08 006:0153

Директор ГУП КК «Ейский земельный центр»



Колюх Ю.И.

26 НОЯ 2007

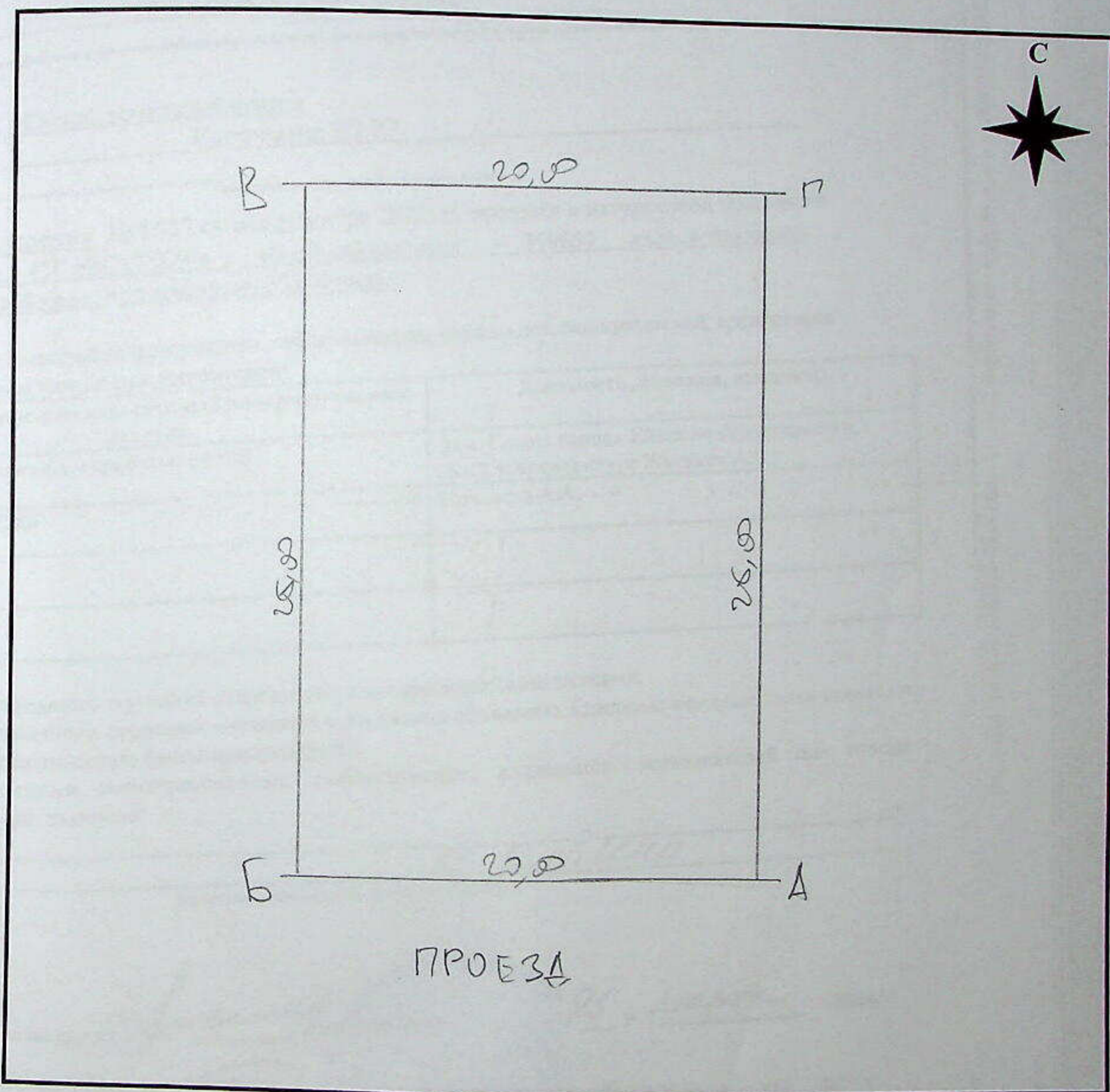
ПРИЛОЖЕНИЕ К АКТУ СОГЛАСОВАНИЯ ГРАНИЦ ЗЕМЕЛЬНОГО
УЧАСТКА

23:42:07 08 006:0153

г. Ейск, СТ "ВОСХОД", участок №339

(адрес)

СХЕМА ГРАНИЦ ЗЕМЕЛЬНОГО УЧАСТКА



Описание смежеств:

- От А до Б - земли городской застройки (проезд)
- От Б до В - СТ "ВОСХОД", участок №341
- От В до Г - СТ "ВОСХОД", участок №292
- От Г до А - СТ "ВОСХОД", участок №337

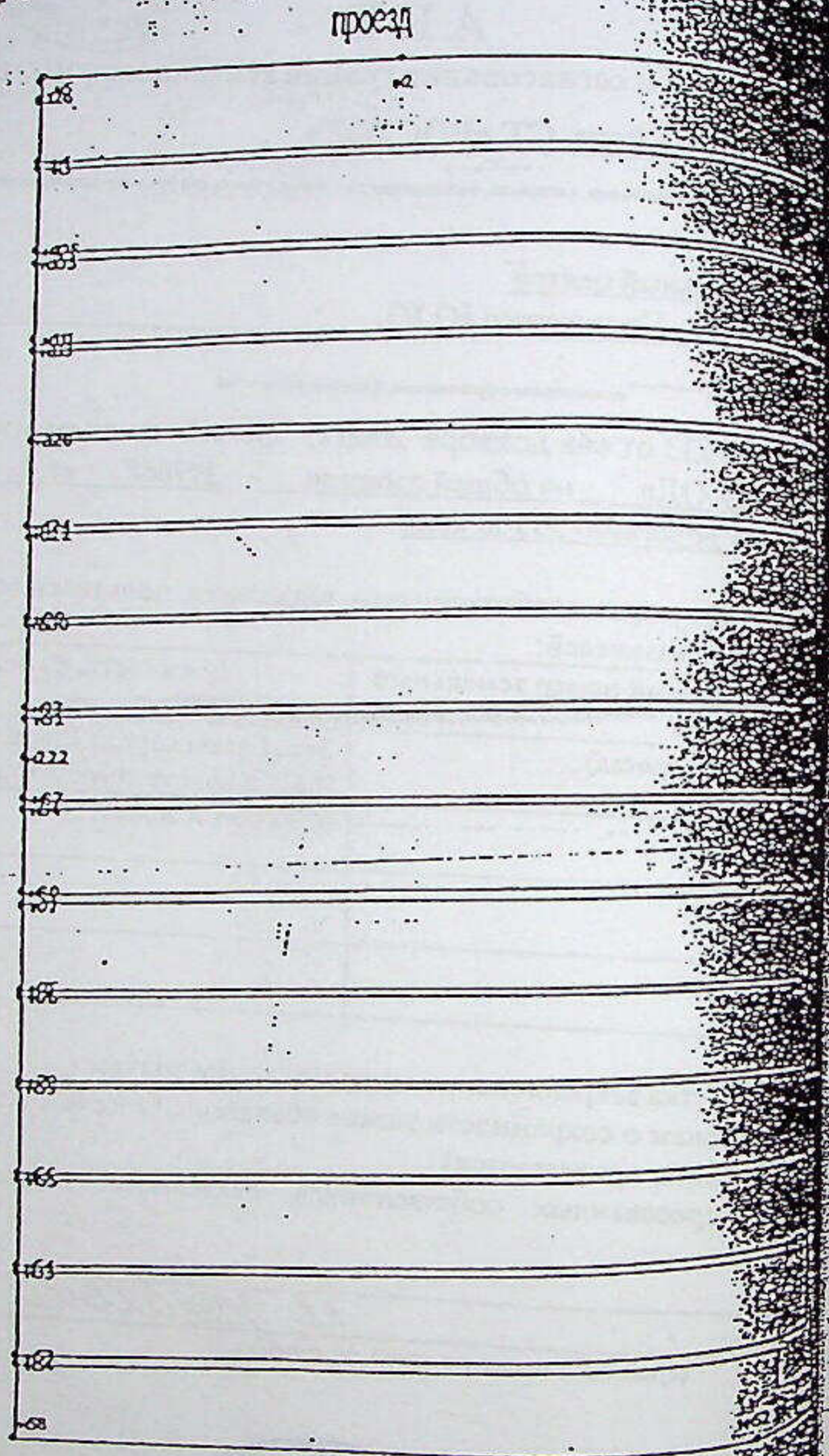
Исполнитель работ  Ахромеев С.А.

12 октября 2007 г.

Чертеж границ
земельного в г. Ейске, СТ «ВОСХОД»

Свод произведен «1» марта 2004г. на основании договора №
Общая площадь земельного участка – 399668 кв.м., в том числе
под садами – 364368 кв.м., под дорогами – 35300 кв.м.

Кат.	Направление	Длина (м)
104	359°20'06"	42,17
3	357°37'45"	4,04
4	0°18'37"	42,23
5	39°50'53"	2,45
126	89°54'24"	212,67
2	90°02'09"	264,31
127	109°26'15"	8,18
128	151°29'36"	7,57
140	182°15'57"	40,86
141	162°20'10"	4,34
142	179°37'37"	43,12
1	183°33'14"	6,77
134	181°24'54"	46,00
135	180°50'46"	10,90
134	180°48'27"	42,85
9	180°38'00"	12,79
12	181°05'45"	42,19
13	175°13'39"	7,20
143	180°44'14"	48,96
144	177°26'11"	4,34
14	178°37'44"	49,36
15	176°45'11"	4,49
16	181°20'59"	22,16
17	185°10'37"	25,39
22	180°29'25"	45,21
23	182°37'54"	7,61
26	181°16'09"	47,24
27	174°54'39"	6,79
29	181°16'48"	44,80
30	183°07'30"	8,44
33	181°27'33"	46,25
34	182°07'34"	10,44
42	181°05'45"	42,19



Описание границ смежных землепользователей
от т. И51 до т. И51 – земли городской застройки (проезд)
Масштаб 1:5000

КОПИЯ ВЕРНА

Руководитель Ейского
объединенного

комитета по использованию ресурсов
и землеустройству

Горшенин М.В.



Отвод
Бровченко
«15»
План
Бровченко
«15»
Проворова
Писаренко

Список координат участка: Гутникова Галина Дмитриевна

21

г. Ейск, СТ "ВОСХОД", участок №339


Наименование	Дирек.угол	Румб	Расстояние	X	Y	H
п1А	360°00'00"	СЗ: 0°00'00"	25.000	7775.350	14824.110	.000
п2А	90°00'00"	ЮВ: 90°00'00"	20.000	7800.350	14824.110	.000
п3А	180°00'00"	ЮЗ: 0°00'00"	25.000	7800.350	14844.110	.000
п4А	270°00'00"	ЮЗ:270°00'00"	20.000	7775.350	14844.110	.000

Площадь участка: 500.000 кв.м.

Периметр участка: 90.00 м.

Допустимое расхождение: $\Delta P_{\text{доп}} = 3,5 * 0,2 * \sqrt{500} = \pm 16$ кв.м.

Вычислил: _____ (Свириденко В.А.)



Список координат участка: Гутникова Галина Дмитриевна

22

г. Ейск, СТ "ВОСХОД", участок №339

Наименование	Дирек.угол	Румб	Расстояние	X	Y	H
п1А	359°15'59"	СЗ: 0°44'00"	25.002	658533.570	1324638.250	.000
п2А	89°15'18"	СВ: 89°15'18"	20.002	658558.570	1324637.930	.000
п3А	179°15'59"	ЮВ: 0°44'00"	25.002	658558.830	1324657.930	.000
п4А	269°15'18"	ЮЗ: 89°15'18"	20.002	658533.830	1324658.250	.000

Площадь участка: 500.083 кв.м.

Периметр участка: 90.01 м.

Допустимое расхождение: $\Delta P_{\text{доп}} = 3,5 * 0,2 * \sqrt{500} = \pm 16$ кв.м.

Вычислил:  (Свириденко В.А.)

«Утверждаю»

23

Начальник территориального отдела
по городу Ейску и Ейскому району
Управления Федерального агентства
кадастра объектов недвижимости
по Краснодарскому краю



Горшенин М.В.

2007 г.

Карта (план) границ

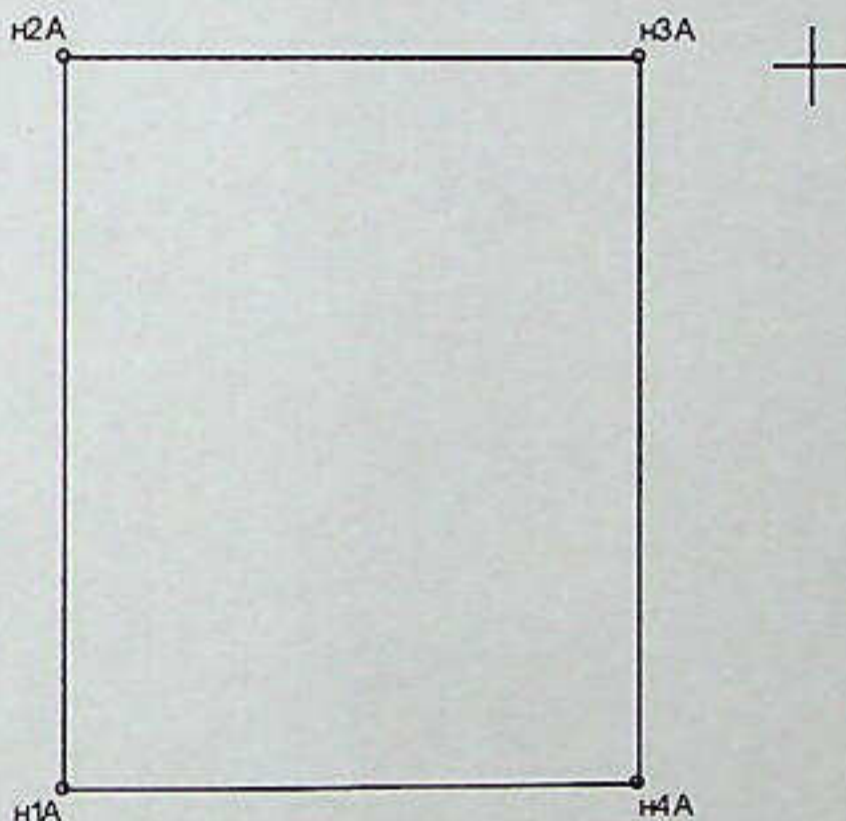
земельного участка – 23:42:07 08 006:0153

г. Ейск, СТ «ВОСХОД», участок №339

площадь земельного участка – 500 кв.м

Геодетические данные:

Назв.	Направление	Длина (м)
п1А	360°00'00''	25.00
п2А	90°00'00''	20.00
п3А	180°00'00''	25.00
п4А	270°00'00''	20.00
п1А		



проезд

Масштаб 1:500

Описание границ смежных землепользователей:

- от т.п4А до т.п1А – земли городской застройки (проезд)
- от т.п1А до т.п2А – СТ «ВОСХОД», участок №341
- от т.п2А до т.п3А – СТ «ВОСХОД», участок №292
- от т.п3А до т.п4А – СТ «ВОСХОД», участок №337

Исполнитель работ:

(подпись)

Ахромеев С.А. 12.10.2007 г.
(Ф.И.О.) (дата)

АКТ

О сдаче межевых /граничных/ знаков на наблюдение за сохранностью


От 12 октября 2007 г.

Я, нижеподписавшийся Ахромеев С.А., инженер ГУП КК "Ейский земельный центр" сдал на наблюдение за сохранностью и я, нижеподписавшаяся Гутникова Г.Д., приняла на наблюдение за сохранностью межевые /граничные/ знаки, установленные по границе земельного участка: Краснодарский край, г. Ейск, СТ "ВОСХОД", участок №339, кадастровый номер 23:42:07 08 006:0153 (список знаков смотри ниже.)

Акт составлен Ахромеевым С.А. 12 октября 2007 г. в двух экземплярах, один из которых хранится у Гутниковой Г.Д., второй в землеустроительном деле по межеванию земель в Территориальном отделе по городу Ейску и Ейскому району Управления Федерального агентства кадастра объектов недвижимости по Краснодарскому краю /г.Ейск, ул.Коммунаров, 4/

№	Тип, характеристика	Название или номер	Примечание
1	угол металлического забора	н1А	
2	угол металлического забора	н2А	
3	угол металлического забора	н3А	
4	угол металлического забора	н4А	

Сдал



Ахромеев С.А.

Приняла



Гутникова Г.Д.

АКТ
контроля и приёмки материалов межевания
земельного участка

Гутникова Г.Д.

(фамилия и инициалы собственника, владельца, пользователя земельного участка)

Участок расположен – Краснодарский край, г. Ейск, СТ "ВОСХОД", участок №339
кадастровый номер 23:42:07 08 006:0153

Работа выполнена в период с " 3 " октября 2007 г. по " 31 " октября 2007 г.

Ахромеев С.А. , Свириденко В.А.

(фамилия, имя, отчество исполнителя)

На проверку представлены: материалы землеустроительного дела по межеванию земельного участка, описание земельного участка

Проверка работ производилась: камерально, просмотром материалов землеустроительного дела

(способ проверки)

Работа выполнена :

путём линейных промеров используя ранее закоординированные точки (углы кварталов СТ "ВОСХОД", дело №2"Д", 2004 г. архив)

(методы и способы выполнения отдельных стадий работ)

Заключение и качественная оценка работы: работа выполнена с незначительными нарушениями с оценкой " *хорошо* " в соответствии с действующими нормативными документами

Приёмку произвели:

Директор ГУП КК
«Ейский земельный центр»

Ю.И. Колох (Колох Ю.И.)

" 26 " ноя 2007 2007 г.

Ведущий специалист

И.А. Латухова (Латухова И.А.)

" 22 " ноя 2007 г.



**ФЕДЕРАЛЬНОЕ АГЕНТСТВО КАДАСТРА ОБЪЕКТОВ НЕДВИЖИМОСТИ
(РОСНЕДВИЖИМОСТЬ)**

**Управление Федерального агентства кадастра объектов недвижимости
по Краснодарскому краю**

Территориальный отдел по г. Ейску и Ейскому району

А К Т

по контролю за проведением землеустройства

" ___ " _____ 2007 г.

29 ДЕК 2007

Начальник территориального отдела по г. Ейску и Ейскому району управления Федерального агентства кадастра объектов недвижимости по Краснодарскому краю Горшенин М.В.

в соответствии с постановлениями Правительства Российской Федерации от 26.04.2002 г. №273 «Об утверждении положения о контроле за проведением землеустройства» и от 11.07.2002 г. № 514 «Об утверждении положения о согласовании и утверждении землеустроительной документации, создании и ведении государственного фонда данных, полученных в результате проведения землеустройства» осуществил проверку проведения землеустройства на земельном участке, расположенном по адресу:

Краснодарский край, г. Ейск, СТ "ВОСХОД", участок №339, используемый Гутниковой Галиной Дмитриевной

кадастровый номер 23:42:07 08 006:0153
Площадь земельного участка : 500 кв.м

В ходе проверки установлено:

1. Техническое задание на проведение землеустройства утверждено заказчиком: Гутниковой Галиной Дмитриевной 3 октября 2007 г.

2. Технический проект составлен в соответствии с техническим заданием и утвержден заказчиком: Гутниковой Галиной Дмитриевной 3 октября 2007 г.

3. Карта (план) границ земельного участка оформлен в соответствии с установленными требованиями и утверждена начальником территориального отдела по г. Ейску и Ейскому району управления Федерального агентства кадастра объектов недвижимости по Краснодарскому краю Горшениным М.В.

4. Текущий контроль качества выполнения полевых и камеральных работ осуществлен путем камеральной проверки соответствия выполненных геодезических работ техническим условиям и требованиям.

5. Текущий контроль качества выполнения камеральных работ осуществлен путем камеральной проверки соответствия выполненных геодезических работ техническим условиям и требованиям.

6. Текущий контроль качества выполнения полевых работ осуществлен путем камеральной проверки соответствия выполненных геодезических работ техническим условиям и требованиям.

7. Текущий контроль качества выполнения камеральных работ осуществлен путем камеральной проверки соответствия выполненных геодезических работ техническим условиям и требованиям.

8. Текущий контроль качества выполнения полевых работ осуществлен путем камеральной проверки соответствия выполненных геодезических работ техническим условиям и требованиям.

9. Текущий контроль качества выполнения камеральных работ осуществлен путем камеральной проверки соответствия выполненных геодезических работ техническим условиям и требованиям.

Перечень проверенных показателей

№ п/п	Контрольные показатели	Предельно допустимые показатели		Фактические показатели выполненных работ	
		Земли поселений, иного не сельскохозяйственного назначения	Земли сельскохозяйственного назначения	Земли поселений, иного не сельскохозяйственного назначения	Земли сельскохозяйственного назначения
1	Установлено межевых знаков установленного образца	-	-	-	4

2	Проверено наличие межевых знаков установленного образца	-	-	-	4
3	Количество исходных пунктов (ранее закоординированных точек) на которые должен опираться теодолитный ход	-	2 пункта	-	т.н93 т.н15 т.н100 т.н14
4	Максимальная длина хода (при измерении Тахеометром 3Та5 № 13706)	-	6 км (для светодальномера без ограничения)	-	Работа выполнен линейным промерам
5	Максимальная длина стороны в теодолитном ходе (при измерении Тахеометром 3Та5 № 13706)	-	350 м (для светодальномера без ограничения)	-	-
6	Минимальная длина сторон в теодолитном ходе (при измерении Тахеометром 3Та5 № 13706)	-	20 м (для светодальномера без ограничения)	-	-
7	Предельная относительная погрешность теодолитного хода	-	1 / 3000	-	-
8	Угловая невязка	-	$1 \sqrt{n}$	-	-
9	Предельная абсолютная невязка	-	0,3 м	-	-
10	Максимальная длина висячего хода	-	350 м	-	-
11	Максимальное число сторон в висячем ходе	-	3	-	-
12	Расхождение длин линий между измерениями в прямом и обратном направлении.	-	1 / 2000 (Спр.- Собр.)/S	-	-

Заключение проверяющего специалиста:

работа выполнена в соответствии с установленными требованиями.

С актом ознакомлен, один экземпляр акта получен

Представитель подрядчика:

Директор ГУП КК «Ейский земельный центр»



(Handwritten signature)
Ю.И. Колюх
(подпись)

29.11.2007

26 НОЯ 2007



пронумеровано

29 листов

В.И.И.

СКОРОСШИВАТЕЛЬ

ДЕЛО

№ 41 Д

ДЕЛО

ПО МЕЖЕВАНИЮ ЗЕМЕЛЬНОГО УЧАСТКА

В г. Ейске СТ «Восход» участок №342

Журавлева Татьяна Семеновна

Лиз М.

август 2004 ГОД

Хранить _____ лет

«УТВЕРЖДАЮ»
Руководитель Ейского объединённого
комитета по земельным ресурсам
и землеустройству



И.А. Сигарев
И.А. Сигарев

13.08
2004 г.

**ГОСУДАРСТВЕННОЕ УНИТАРНОЕ
ПРЕДПРИЯТИЕ КРАСНОДАРСКОГО КРАЯ
«ЕЙСКИЙ ЗЕМЕЛЬНЫЙ ЦЕНТР»**

Договор №308 от 03.09.04г.

ДЕЛО

**ПО межеванию земельного участка
В г.Ейске СТ «Восход» участок №342
Журавлева Татьяна Семеновна**

Директор ГУП КК «Ейский земельный центр» *Ю.И. Колух* Колух Ю.И.



г. Ейск, 2004 г.

А К Т
согласования границ земельного участка
в г.Ейске
СТ «Восход», участок №342
(кадастровый номер или почтовый адрес земельного участка,
Журавлева Т.С


Границы земельного участка (схема земельного участка прилагается) согласованы правообладателями земельных участков или их представителями:


Кадастровый номер или наименование земельного участка	Ф.И.О. правообладателя	Ф.И.О. представителя правообладателя	Номер доверенности*
Участок №342	Журавлева Т.С.		
Участок №340			
Участок №355			
Земли городской застройки	Согласовано в деле №2 «Д»		
Участок №344			

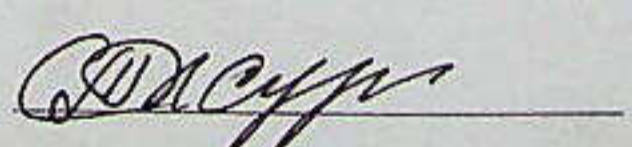
* - номером доверенности является её регистрационный номер или в случае его отсутствия порядковый номер, присваиваемый исполнителем работ в порядке их предъявления.


Правообладателями земельного участка или их представителями заявлено:(отказ в согласовании, разногласия)

не заявлено



Исполнитель работ  Бровченко Ю.Ю. «09» 09 2004г.
(подпись) (Ф.И.О.)

 Журавлева Т.С. «09» 09 2004г.
(подпись) (Ф.И.О.)

 Гордиенко Н.Н. «09» 09 2004г.
(подпись) (Ф.И.О.)председатель СТ «Восход»

 (подпись) (Ф.И.О.) « » 2004г.

 (подпись) (Ф.И.О.) « » 2004г.

 (подпись) (Ф.И.О.) « » 2004г.

«УТВЕРЖДАЮ»
 Руководитель Ейского
 объединенного
 комитета по земельным ресурсам
 и землеустройству



М. А. Ермаков
 А. Ф. Морозкин

2004 г.

А К Т

установления и согласования границ земельного участка в г. Ейске, СТ «ВОСХОД»

(кадастровый номер, фамилия и инициалы собственника, владельца, пользователя земельного участка или руководителя юридического лица)

инженер ГУП КК «Ейский земельный центр»
 Бровченко Ю.Ю.

наименование организации, фамилия, инициалы)

на основании заявления № 1533 от «4» декабря 2003 г. произвел в натуре отвод земельного участка в г. Ейске, СТ «ВОСХОД» на общей площади – 399668 кв.м., в том числе: садами – 364368 кв.м., под дорогами – 35300 кв.м.

Межевание выполнено при участии собственников, владельцев, пользователей, арендаторов земельных участков или их представителей:

Наименование или кадастровый номер земельного участка	Должность, фамилия, инициалы
Земли городской застройки (проезд)	Зам. Главы города Ейска по строительству, ЖКХ и архитектуре Жиганов А.В.
СТ «ВОСХОД»	Ковалева А.А.

Границы отведенного участка закреплены в натуре межевыми знаками, заинтересованным сторонам о сохранности знаков объявлено. Опорные межевые знаки сданы на хранение за сохранностью (акты прилагаются)

Представителями заинтересованных собственников, владельцев, пользователей при отводе земельного участка заявлено:

не заявлено

(существо возникшего спора по границе)

Главы г. Ейска по стр.-ву, ЖКХ и архитектуре *Жиганов А.В.*

25 » *марта* 2004 г.

Инженер: *Бровченко Ю.Ю.*

«*15*» *марта* 2004 г.

Представители землепользований *Ковалева А.А.*

«*15*» *марта* 2004 г.

«» 2004 г.

«» 2004 г.

Неуказанные подписи собственников, владельцев подтверждаю


Ю.Ю. Бровченко

Чертеж границ

земельного в г. Ейске, СТ «ВОСХОД»

Отвод произведен «1» марта 2004г. на основании договора № 1533
 Общая площадь земельного участка – 399668 кв.м., в том числе:
 под садами-364368 кв.м., под дорогами – 35300 кв.м.

Назв.	Направление	Длина (м)
н108	359°20'06"	48,17
н3	357°37'45"	4,04
н4	0°18'37"	48,23
н5	39°50'53"	2,45
н126	89°58'24"	218,67
н2	90°02'09"	264,71
н127	109°26'15"	8,18
н128	151°29'36"	7,57
н140	182°15'57"	40,86
н141	162°20'10"	4,88
н142	179°37'37"	48,12
н1	183°33'14"	6,77
н134	181°24'58"	46,00
н135	180°50'46"	10,90
н138	180°48'27"	42,85
н9	180°38'00"	12,79
н12	181°04'45"	42,19
н13	175°13'39"	7,20
н143	180°44'14"	48,96
н144	177°26'11"	4,34
н14	178°37'44"	49,76
н15	176°45'11"	4,49
н16	181°20'59"	28,16
н17	185°10'17"	25,19
н22	180°29'25"	45,81
н23	182°37'58"	7,64
н26	181°16'09"	47,84
н27	174°54'29"	6,79
н29	181°16'48"	44,80
н30	183°07'30"	8,68
н33	181°22'33"	46,75
н34	182°29'32"	10,46
н42	181°06'11"	46,27



Описание границ смежных землепользований
 от т. н51 до т. н51 – земли городской застройки (проезд)

Масштаб 1:5000

«УТВЕРЖДАЮ»

Руководитель Ейского
 объединённого
 комитета по земельным ресурсам
 и землеустройству

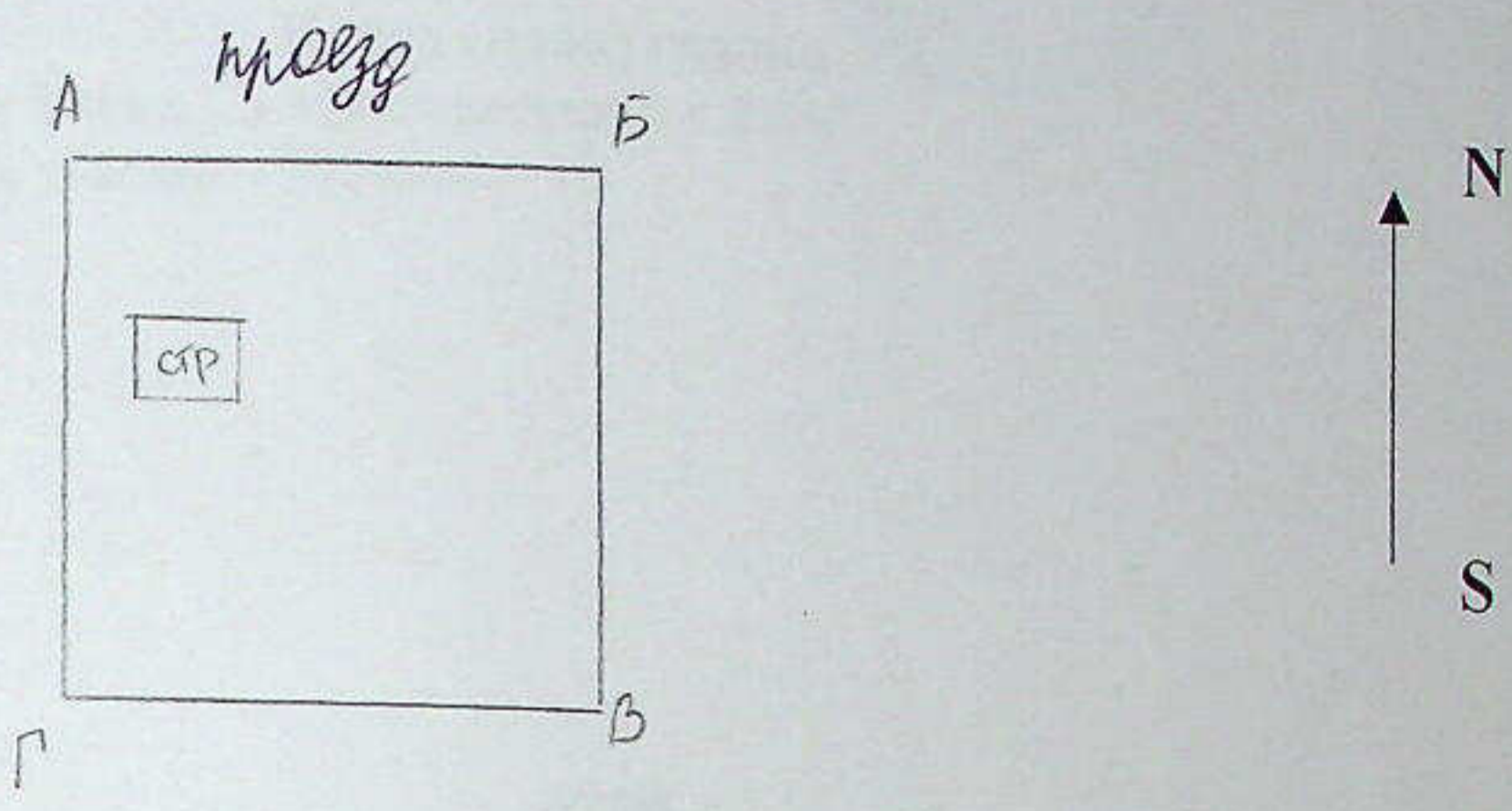


Отвод в
 Бровче
 «1» мар
 План со
 Бровче
 «15» ма
 Проверк
 Писаре
 «06»

Приложение к Акту согласования границ земельного участка
ст. посел. участок № 348.

СХЕМА

границ земельного участка



Описание смежеств:

- от т. А до т. Б - земли городской застройки (проезд)
- от т. Б до т. В - земли участок № 340
- от т. В до т. Г - земли участок № 355
- от т. Г до т. А - земли участок № 344
- от т. до т. - земли
- от т. до т. - земли
- от т. до т. - земли
- от т. до т. - земли
- от т. до т. - земли
- от т. до т. - земли

Исполнитель работ:

(подпись)

Бровченко Ю.Ю.
(ФИО)

09.09.04.

(дата)

«УТВЕРЖДАЮ»
 Руководитель Ейского
 объединённого комитета по
 земельным ресурсам
 и землеустройству



И.А. Сигарев

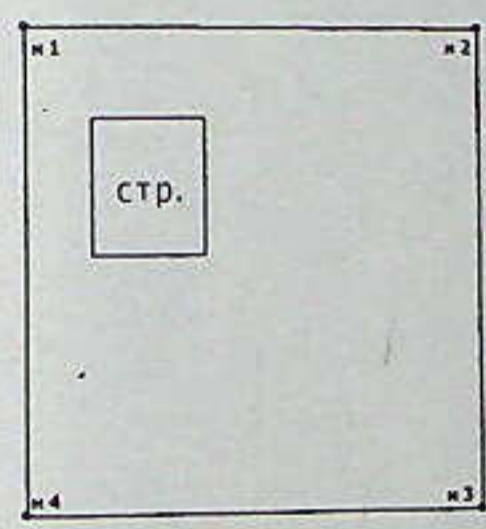
2004 г.

Карта (план) границ
 земельного участка в г.Ейске, СТ «Восход», участок №342
 общей площадью участка – 500 кв.м.

геодезические данные

Назв.	Направление	Длина (м)
н1	90°06'55"	20,00
н2	180°06'54"	25,00
н3	270°06'54"	20,00
н4	0°06'54"	25,00
н1		

проезд



Описание границ смежных землевладений:

- от т. н 1 до т. н 2 – земли городской застройки (проезд)
- от т. н 2 до т. н 3 – участок №340
- от т. н 3 до т. н 4 – участок №355
- от т. н 4 до т. н 1 – участок №344

Масштаб 1:500

Исполнитель работ

Бровченко Ю.Ю. « 9 » сентября 2004г.

Список координат участка: Журавлева Татьяна Семеновна

24 -

СТ "Восход", участок №342

Наименование	Дирек. угол	Румб	Расстояние	X	Y	H
п1				7771,468	14805,213	,000
п2	90°06'55"	ЮВ: 89°53'04"	20,000	7771,427	14825,213	,000
п3	180°06'54"	ЮЗ: 0°06'54"	25,000	7746,427	14825,163	,000
п4	270°06'54"	СЗ: 89°53'05"	20,000	7746,468	14805,163	,000
	0°06'54"	СВ: 0°06'54"	25,000			

Площадь участка составила: 500,000 кв.м.

Вычислил: Ю.Ю. Бровченко Бровченко Ю.Ю./

АКТ

О сдаче межевых /граничных/ знаков на наблюдение за сохранностью

От 09.09 2004 года

Я, нижеподписавшийся **Бровченко Ю.Ю.** инженер ГУП КК «Ейский земельный центр» сдал на наблюдение за сохранностью и я, нижеподписавшаяся приняла на наблюдение за сохранностью 4(четыре) межевых /граничных/ знака (4 столба ограждения), установленные по границе участка в г.Ейске, СТ «Восход»

Акт составлен Бровченко Ю.Ю. в двух экземплярах, один из которых хранится у **Журавлевой Т.С.**, второй в землеустроительном деле по межеванию земель в Ейском объединенном комитете по земельным ресурсам и землеустройству /г.Ейске ул. Коммунаров,4/

Сдал  Ю.Ю.Бровченко

Приняла  Журавлева Т.С.

«УТВЕРЖДАЮ»
Руководитель Ейского объединённого
комитета по земельным ресурсам
и землеустройству


И.А. Сигарев
« 13 » 10 2004 г.


А К Т

контроля работ объекта землеустройства

Согласование границ осуществлено: ГУП КК «Ейский земельный центр»
из состава земель г. Ейска

(наименование организации, предприятия)

В результате государственного контроля установлено:

1. Работа выполнена на основании договора представителя землепользования №308 «03» сентября 2004 г. на выполнение проектно-изыскательских работ по землеустройству, земельному кадастру и мониторингу земель.
2. Акт согласования границ земельного участка в г. Ейске, СТ «Восход» участок №342 оформлен в соответствии с установленными требованиями.
Межевые знаки (МЗ) закрепленные на поворотных точках границ земельного участка сданы на наблюдение за сохранностью
3. Карта-план земельного участка в г. Ейске, СТ «Восход» участок №342 соответствует принятым требованиям и утвержден Руководителем Ейского объединённого комитета по земельным ресурсам и землеустройству И.А. Сигаревым
4. Межевое дело оформлено, сброшюровано и подготовлено для передачи на постоянное хранение в архив.

Дело принял: Руководитель Ейского объединённого комитета по земельным ресурсам и землеустройству И.А. Сигарев

Дело сдал:

Директор ГУП КК «Ейский земельный центр»


И. Колух)


АКТ контроля и приёмки материалов межевания земельного участка

Журавлева Т.С.

(фамилия и инициалы собственника, владельца, пользователя земельного участка)

Участок расположен г.Ейск, СТ «Восход» участок №342
Краснодарского края.

Приёмка произведена:
ведущим специалистом Писаревой И.Н.
директором ГУП КК «Ейский земельный центр»

Работа выполнена в период с «03» сентября 2004г. по «09» сентября 2004г.

Бровченко Ю.Ю.

фамилия, имя, отчество исполнителя

На проверку представлены: материалы межевого дела

Проверка работ производилась: камерально путем наложения координат участка на топооснову М 1:2000

(способ проверки)

Работа выполнена: путем проложения теодолитных ходов и координирования углов участка полярным способом

(методы и способы выполнения отдельных стадий работ)

Заключение и качественная оценка работы: хор.

Приёмку произвели:

Ведущий специалист

[Подпись] (Писарева И.Н.)

« 20 » 09 2004г.

Директор ГУП КК «Ейский земельный центр»

[Подпись] (Колох Ю.И.)

« 23 » 09 2004г.

07 08 006
7011

ПРЕДПРИЯТИЕ (ОРГАНИЗАЦИЯ) _____

№

200 г.

ДЕЛО № 354.9'

СКОРОСШИВАТЕЛЬ

Общество с ограниченной ответственностью "ИНВЕСТАГРО"

ЗЕМЛЕУСТРОИТЕЛЬНОЕ ДЕЛО

по межеванию земельного участка
г.Ейск, садоводческое товарищество "Восход",
садовый участок №425.
Игнатенко Иван Павлович

1754

г.Ейск, 2007г.

2 8 1001 год
1111

НАЧАТО _____

200 г.

ОКОНЧЕНО _____

200 г.

"УТВЕРЖДАЮ"

Начальник территориального отдела по
г.Ейску и Ейскому району управления
Федерального агентства кадастра объектов
недвижимости по Краснодарскому краю



М.В. Горшенин

2007г.

"ДСП"

ОБЩЕСТВО С ОГРАНИЧЕННОЙ ОТВЕТСТВЕННОСТЬЮ "ИНВЕСТАГРО"

Договор № 164 от "11" апреля 2007г.

ЗЕМЛЕУСТРОИТЕЛЬНОЕ ДЕЛО

по межеванию земельного участка
г.Ейск, садоводческое товарищество "Восход",
садовый участок №425
Игнатенко Иван Павлович

Кадастровый номер участка 23:42:07 08 006:0191

Директор



Билюнас А.Б.

Ейск, 2007г.

АКТ СОГЛАСОВАНИЯ ГРАНИЦ ЗЕМЕЛЬНОГО УЧАСТКА

23:42:07 08 006:0191

(кадастровый номер)

г.Ейск, садоводческое товарищество "Восход", садовый участок №425.

Игнатенко И.П.

(фамилия и инициалы или наименование правообладателя земельного участка)

Границы земельного участка (схема земельного участка прилагается) согласованы правообладателями земельных участков или их представителями:

Кадастровый номер или наименование земельного участка	Ф.И.О. правообладателя	Ф.И.О. представителя правообладателя	Номер доверенности *
Земли городской застройки	Заместитель руководителя МУ "Управление архитектуры и градостроительства г.Ейска" Муниципального образования г.Ейск <i>Семочкин М.Д.</i>		
Садовый участок №425	Игнатенко И.П.	<i>Бемикова Д.А.</i>	2-348
Садовый участок №427	<i>Пшеникова Е.Н.</i>		
Садовый участок №423	<i>Пшеникова Е.Н.</i>		
Садовый участок №472	<i>Пшеникова Е.Н.</i>		

* Номер доверенности является ее регистрационный номер или в случае его отсутствия порядковый номер, выданный исполнителем работ в порядке их предъявления.

Правообладателями земельных участков или их представителями заявлено: (отказ в согласовании, разногласия)

не заявлено

полнитель работ	Кононенко Ф.Н.	"02" июля 2007г. (дата)
правообладатели или их представители:	<i>Семочкин М.Д.</i> (фамилия, инициалы)	"02" июля 2007г. (дата)
	Игнатенко И.П. (фамилия, инициалы)	"02" июля 2007г. (дата)
	<i>Пшеникова Е.Н.</i> (фамилия, инициалы)	"02" июля 2007г. (дата)
	_____ (фамилия, инициалы)	" " " 2007г. (дата)
	_____ (фамилия, инициалы)	" " " 2007г. (дата)
	_____ (фамилия, инициалы)	" " " 2007г. (дата)
	_____ (фамилия, инициалы)	" " " 2007г. (дата)
	_____ (фамилия, инициалы)	" " " 2007г. (дата)
	_____ (фамилия, инициалы)	" " " 2007г. (дата)
	_____ (фамилия, инициалы)	" " " 2007г. (дата)
	_____ (фамилия, инициалы)	" " " 2007г. (дата)
	_____ (фамилия, инициалы)	" " " 2007г. (дата)

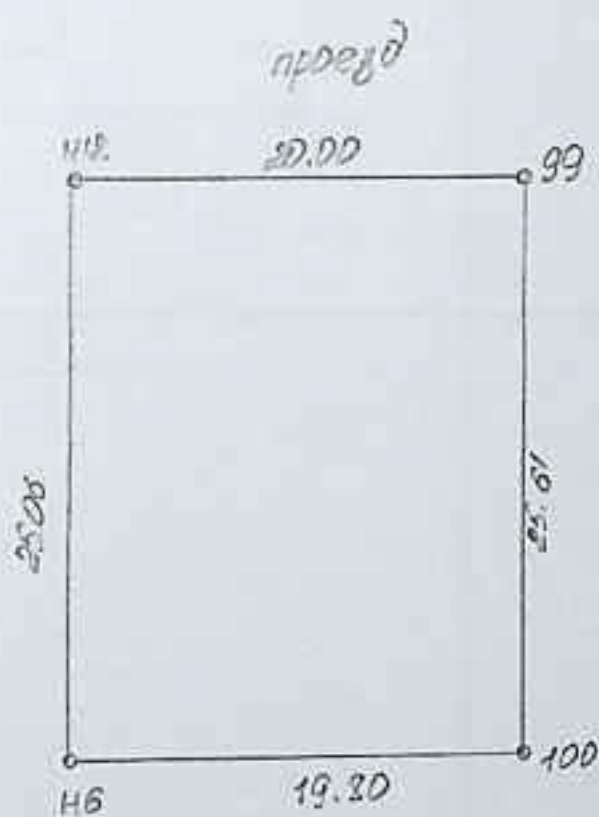
В случае уничтожения межевого знака сторона правообладатель земельного участка несет ответственность в соответствии со ст.7.2 КоАП РФ.



Приложение к акту согласования границ земельного участка

42:07 08 006:0191, г. Ейск, садоводческое товарищество «Восход», садовый участок № 425.
(кадастровый номер или почтовый адрес земельного участка)

СХЕМА границ земельного участка



Описание смежеств:

- от т. n12 до т. 99 – с землями городской застройки, проезд
- от т. 99 до т. 100 – с землями садового участка, №423
- от т. 100 до т. n6 – с землями садового участка, №472
- от т. n6 до т. n12 – с землями садового участка, №427

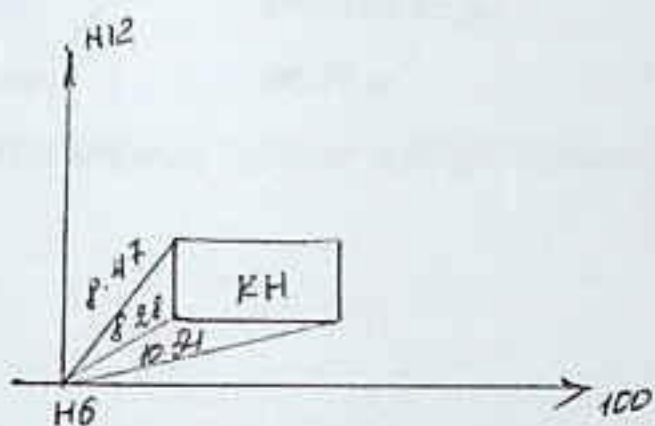
Исполнитель работ: Стеблина Е. В. (подпись) « 2 » июня 2007 г.

Описание земельных участков. Раздел «Описание границ» (Продолжение)

АБРИСЫ УЗЛОВЫХ И ПОВОРОТНЫХ ТОЧЕК

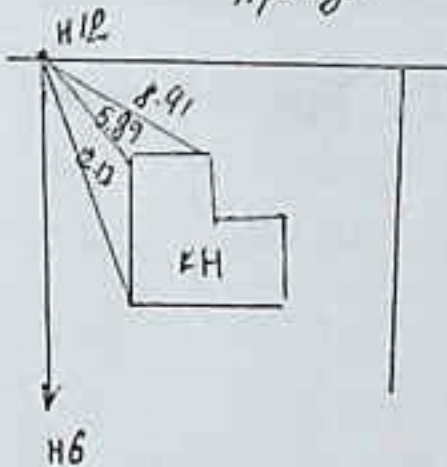
точка границ 116

проезд



точка границ H12

проезд



точка границ _____

точка границ _____

точка границ _____

точка границ _____

исок координат участка: Игнатенко Иван Павлович

г. Ейск, садоводческое товарищество "Восход" дача №425

Наименование	Дирек. угол	Румб	Расстояние	X	Y	H
пб	359°11'59"	СЗ: 0°48'00"	25,061	7638,982	14884,260	,000
п12	89°08'26"	СВ: 89°08'26"	20,002	7664,040	14883,910	,000
99	179°39'51"	ЮВ: 0°20'08"	25,610	7664,340	14903,910	,000
100	270°43'43"	СЗ: 89°16'16"	19,802	7638,730	14904,060	,000

площадь участка: 504,154 кв.м.

Вычислил: И.К. (Конonenко Ф. Н)

периметр участка: 90,47 м.

пустимое расхождение: $\Delta P_{доп} = 3,5 * 0,2 * \sqrt{504} = \pm 16$ кв.м.



Handwritten marks at the bottom right corner.

Список координат участка: Игнатенко Иван Павлович

г. Ейск, с/поселок "Восход"

Наименование	Дирек. угол	Румб	Расстояние	X	Y
н6	358°28'06"	СЗ: 1°31'53"	25,069	658397,990	1324700,150
н12	88°25'26"	СВ: 88°25'26"	19,998	658423,050	1324699,480
99	178°55'32"	ЮВ: 1°04'27"	25,604	658423,600	1324719,470
100	269°58'15"	ЮЗ: 89°58'15"	19,800	658398,000	1324719,950

Площадь участка: 504,101 кв.м.

Периметр участка: 90,47 м.

Допустимое расхождение: $\Delta R_{\text{доп}} = 3,5 \cdot 0,2 \cdot \sqrt{504} = \pm 16$ кв.м.

Вычислил: *С.Н.* (Кононенко)

Список координат участка: Игнатенко Иван Павлович


г.Ейск, садоводческое товарищество "Восход"

Наименование	Дирек. угол	Румб	Расстояние	X	Y
н6	358°28'06"	СЗ: 1°31'53"	25,069	658397,990	1324700,150
н12	88°25'26"	СВ: 88°25'26"	19,998	658423,050	1324699,480
99	178°55'32"	ЮВ: 1°04'27"	25,604	658423,600	1324719,470
100	269°58'15"	ЮЗ: 89°58'15"	19,800	658398,000	1324719,950

Площадь участка: 504,101 кв.м.

Периметр участка: 90,47 м.

Допустимое расхождение: $\Delta R_{доп} = 3,5 * 0,2 * \sqrt{504} = \pm 16$ кв.м.

Вычислил:  (Кононенко)

«УТВЕРЖДАЮ»

Начальник территориального отдела по г. Ейску и Ейскому району Управления Федерального агентства кадастра объектов недвижимости по Краснодарскому краю

М.В. Горшенин

« 19 Окт 2007 г. »

Карта (план) границ

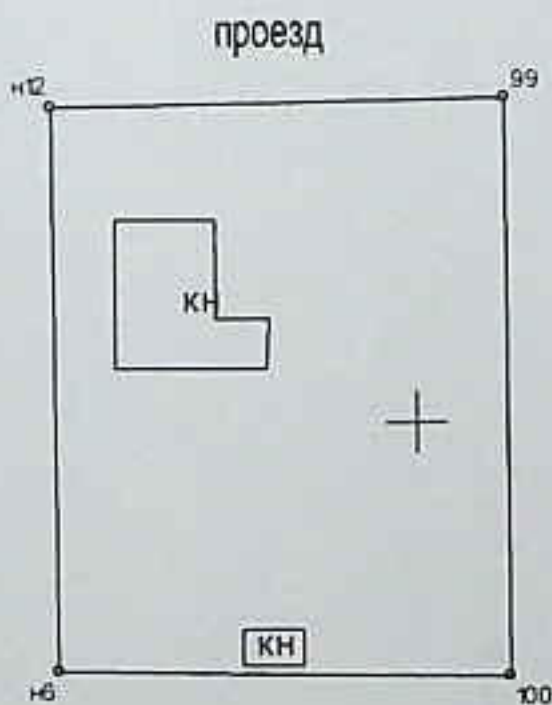
земельного участка: 23:42:07 08 006:0191, г. Ейск, садоводческое товарищество «Восход», новый участок № 425.

Площадь земельного участка: 504 кв.м.

Геодезические данные:

Назв.	Направление	Длина (м)
н6	359°11'59"	25,06
н12	89°08'26"	20,00
99	179°39'51"	25,61
100	270°43'43"	19,80
н6		

С
↑
Ю



Масштаб 1:500

Описание смежеств:

- от т.н12 до т.99 – с землями городской застройки, проезд
- от т.99 до т.100 – с землями садового участка, №423
- от т.100 до т.н6 – с землями садового участка, №472
- от т.н6 до т.н12 – с землями садового участка, №427

Исполнитель работ:

Стеблина Е. В.
(подпись)

Стеблина Е. В.

(подпись)

« 2 » Октября 2007 г.



ФЕДЕРАЛЬНОЕ АГЕНТСТВО КАДАСТРА
ОБЪЕКТОВ НЕДВИЖИМОСТИ
(РОСНЕДВИДИМОСТЬ)
У П Р А В Л Е Н И Е
ФЕДЕРАЛЬНОГО АГЕНТСТВА
КАДАСТРА ОБЪЕКТОВ НЕДВИДИМОСТИ
ПО КРАСНОДАРСКОМУ КРАЮ
Территориальный отдел
по городу Ейску и Ейскому району

ул. Коммунаров 4, город Ейск,
Краснодарского края, 353680
тел./факс (86132) 2-39-31
e-mail: zemkom@krintel.ru

Для служебного
пользования
экз. № 1

27.04.2007г. № 2785 дсп
На № 38 от 27.04.2007г.

Согласно запроса ООО «ИНВЕСТАГРО» от 27.04.2007г. № 38 направляем выписки координат
ПП в г. Ейске для выполнения работ по межеванию земельного участка: г. Ейск, садоводческое
товарищество «Восход», участок № 425

№ пункта	Название пункта	Класс (разряд)	Координаты	
			X	Y
36	ПП Артезианский	4 класс	7906,807	15584,374
136	ПП 8058	1 класс	7582,642	15133,461

И.о начальника территориального отдела
по г.Ейску и Ейскому району
Управления Федерального агентства
Кадастра объектов недвижимости
по Краснодарскому краю



М.В. Горшенин

Уч. № 2785 дсп
отпечатан 1 экз.
б/ч

Экз. №1 в адрес
дсп. печати Магдалинова А.М.
27 . 04 . 2007г.

АКТ

о сдаче межевых знаков на наблюдение за сохранностью

от "02" июля 2007г.

Я, нижеподписавшийся Кононенко Ф. Н. главный инженер ООО «ИНВЕСТАГРО», сдал на наблюдение за сохранностью, а я Игнатенко И.П. приняла на наблюдение за сохранностью 4 (четыре) межевых /граничных/ знаков (четыре металлических - столба существующей ограды) на земельном участке: г.Ейск, садоводческое товарищество «Восход», садовый участок 425.

Акт составлен Кононенко Ф. Н. «2» июля 2007 г. в двух экземплярах, один из которых хранится у нижеподписавшегося Игнатенко И.П., другой в территориальном отделе по г. Ейску и Ейскому району Управления Федерального агентства кадастра объектов недвижимости по Краснодарскому краю, г. Ейск, ул. Коммунаров, 4

Список межевых знаков, принятых по акту:

№п/п	Тип, характеристика	№ межевого знака	Примечание
1.	центр столба ограждения	н12	
2.	центр столба ограждения	н6	
3.	центр столба ограждения	99	
4.	центр столба ограждения	100	

Сдал Ф.Н. Кононенко Ф.Н.

Принял И.П. Игнатенко И.П.

АКТ

контроля и приемки материалов межевания земельного участка

Игнатенко И.П.

(фамилия и инициалы собственника, владельца, пользователя земельного участка)

Участок расположен: г.Ейск, садоводческое товарищество "Восход".
садовый участок №425, Краснодарского края.

кадастровый номер 23:42:07 08 006:0191

Работа выполнена в период с "11" апреля 2007г. по "20" июля 2007г.

Стеблиной Еленой Викторовной

(фамилия, имя, отчество исполнителя)

На проверку представлены: материалы землеустроительного дела по межеванию
земельного участка, описание земельного участка

Проверка работ производилась: камеральным путем, просмотром материалов
землеустроительного дела.

(способ проверки)

Работа выполнена: теодолитный ход, полярные засечки

в соответствии СП 11-104-97 "Инженерно-геодезические изыскания для строительства"
(методы и способы выполнения отдельных этапов работ)

Заключение и качественная оценка работы: работа выполнена в соответствии
с действующими нормативными документами. Замечания отмеченные в корректурном
листе исправлены. Работа выполнена с оценкой "хорошо".


Приемку произвели:

Директор ООО "ИНВЕСТАГРО"

 / Билюнас А.Б./

"20" июля 2007г.

Главный инженер

 / Ф.Н. Кононенко/

"20" июля 2007г.



ФЕДЕРАЛЬНОЕ АГЕНТСТВО КАДАСТРА ОБЪЕКТОВ НЕДВИЖИМОСТИ
(РОСНЕДВИЖИМОСТЬ)

Управление Федерального агентства кадастра объектов недвижимости
по Краснодарскому краю

Территориальный отдел по г.Ейску и Ейскому району

АКТ

по контролю за проведением землеустройства

" _____ 2007г.

19 ОКТ 2007

Начальник территориального отдела по г.Ейску и Ейскому району управления Федерального агентства кадастра объектов недвижимости по Краснодарскому краю Горшенин М.В. в соответствии с постановлениями Правительства Российской Федерации от 26.04.2002г. №514 "Об утверждении положения о согласовании и утверждении землеустроительной документации, создании и ведении государственного фонда данных, полученных в результате проведения землеустройства" осуществил проверку проведения землеустройства на земельном участке, расположенном по адресу: Ейск, садоводческое товарищество "Восход", садовый участок №425, кадастровый номер 42:07 08 006:0191, площадью 504 кв.м., используемого Игнатенко И.П.

Во ходе проверки установлено:

Задание на межевание земельного участка утверждено заказчиком Игнатенко И.П. "11" сентября 2007г.

Технический проект составлен в соответствии с заданием и утвержден заказчиком "11" сентября 2007г. Игнатенко И.П.

Карта (план) границ земельного участка оформлена в соответствии с установленными требованиями и утверждена начальником территориального отдела по г.Ейску и Ейскому району управления Федерального агентства кадастра объектов недвижимости по Краснодарскому краю Горшениным М.В.

Текущий контроль качества выполнения полевых и камеральных работ осуществлен в ходе камеральной проверки соответствия выполненных геодезических работ техническим требованиям и требованиям.

Перечень проверенных показателей

Контрольные показатели	Предельно допустимые показатели		Фактические показатели выполненных работ	
	Земли поселений, иного несельскохозяйственного назначения	Земли сельскохозяйственного назначения	Земли поселений, иного несельскохозяйственного назначения	Земли сельскохозяйственного назначения
новлено межевых знаков	-	-	4	-
новленного образца	-	-	4	-
верено наличие межевых знаков	-	-	4	-
новленного образца	-	-	4	-
личество исходных пунктов, на которые жен опираться теодолитный ход	2 пункта	2 пункта	2 пункта	-
ксимальная длина хода (при измерении ход мерной лентой, рулеткой)	6 км <small>(для светодальномера без ограничения)</small>	20 км <small>(для светодальномера без ограничения)</small>	1157 м	-
ксимальная длина стороны в теодолитном ход (при измерении сторон мерной лентой, рулеткой)	350 м <small>(для светодальномера без ограничения)</small>	1000 м <small>(для светодальномера без ограничения)</small>	441,758 м	-
ксимальная длина стороны в теодолитном ход (лента, рулетка)	20 м <small>(для светодальномера без ограничения)</small>	100 м <small>(для светодальномера без ограничения)</small>	30,315 м	-
дельная относительная погрешность теодолитного хода	1/3000	1/3000	1/22600	-
овая невязка	$1' \sqrt{n}$	$1' \sqrt{n}$	0'00'05"	-
дельная абсолютная невязка	2м	5м	0,051 м	-
ксимальная длина висячего хода	350м	2500м	-	-
ксимальное число сторон в висячем ходе	3	4	-	-
ксимальное расхождение длин линий между измерениями в прямом и обратном направлении.	1/2000 (Sup.-Собр.)S	1/2000 (Sup.-Собр.)S	г.1-г.2 0	-

Вывод проверяющего специалиста: _____

19.08.2017
[Подпись]

Актом ознакомлен, один экземпляр акта получил: _____

Директор ООО «ИНВЕСТАГРО» _____

А.Б.Билонас



04 08 006
ДСП

ПРЕДПРИЯТИЕ (ОРГАНИЗАЦИЯ) _____

№ _____ 2007 г.

ДЕЛО № 253.9

Государственное унитарное предприятие
Краснодарского края, Ейский земельный центр
ДЕЛО *з ерочно*
по межеванию земельного участка
Российская Федерация, Краснодарский край,
г.Ейск, СТ "ВОСХОД", участок № 514

Карпенко Людмила Алексеевна *[Signature]*

Договор № 4451 от " 18 " мая 2007 г. ^{25 ИЮН 2007}

[Signature]

ФЗ, № 1

НАЧАТО _____ *март* _____ 2007 г.

ОКОНЧЕНО _____ *апрель* _____ 2007 г.

25 ИЮН 2007

«УТВЕРЖДАЮ»

Начальник территориального отдела
по городу Ейску и Ейскому району
Управления Федерального агентства
кадастра объектов недвижимости
по Краснодарскому краю

Горшенин М.В.



ГОСУДАРСТВЕННОЕ УНИТАРНОЕ ПРЕДПРИЯТИЕ
КРАСНОДАРСКОГО КРАЯ «ЕЙСКИЙ ЗЕМЕЛЬНЫЙ ЦЕНТР»

Договор № 4451 от " 18 " мая 2007 г.

ДЕЛО

*по межеванию земельного участка
г.Ейск,
СТ "ВОСХОД", участок № 514
Карпенко Людмила Алексеевна*



Директор ГУП КК «Ейский земельный центр» *Колох Ю.И.*

г. Ейск, 2007 г.

25 июля 2007

АКТ

согласования границ земельного участка
Краснодарский край, г. Ейск, СТ. ВОСХОД " уч. № 514

(кадастровый номер или почтовый адрес земельного участка)

КАРПЕНКО Л.А.

(фамилия и инициалы или наименование правообладателя земельного участка)

Границы земельного участка (схема земельного участка прилагается) согласованы
правообладателями земельных участков или их представителями:

Кадастровый номер или наименование земельного участка	Ф.И.О. правообладателя	Ф.И.О. представителя правообладателя	Номер доверенности* (в реестре)
Земли городской застройки: <u>ПРОЕЗД</u>	<u>СОГЛАСОВАНО В ДЕЛЕ № 2 "Д" 2004г</u>		
<u>СТ. ВОСХОД " уч. № 514</u>	<u>КАРПЕНКО Л.А.</u>		
<u>СТ. ВОСХОД "</u>	<u>ПИМЕНОВА Е.Н. - ПРЕДСТАВИТЕЛЬ СТ. ВОСХОД "</u>		
<u>СТ. ВОСХОД " уч. № 512</u>	<u>МЕСТОНАХОЖДЕНИЕ ВЛАДЕЛЬЦЫ НЕ УСТАНОВЛЕНО - СПРАВКА ЛИС № 20</u>	<u>АРХ. ЭКЗ. БЕЛЫ</u>	
<u>СТ. ВОСХОД " уч. № 516</u>	<u>МЕСТОНАХОЖДЕНИЕ ВЛАДЕЛЬЦЫ НЕ УСТАНОВЛЕНО - СПРАВКА АРХ. ЭКЗ. БЕЛЫ ЛИС № 20</u>		
<u>СТ. ВОСХОД " уч. № 467</u>	<u>МЕСТОНАХОЖДЕНИЕ ВЛАДЕЛЬЦЫ НЕ УСТАНОВЛЕНО - СПРАВКА АРХ. ЭКЗ. БЕЛЫ ЛИС № 20</u>		

*- номером доверенности является её регистрационный номер или в случае его отсутствия порядковый номер, присваиваемый исполнителем работ в порядке их предъявления.

Правообладателями земельного участка или их представителями заявлено: (отказ в согласовании, разногласия) НЕ ЗАЯВЛЕНО

Исполнитель работ

Ахромеев С.А.

" 25 " 05 2007 г.

(подпись)

(Ф.И.О.)

Представители землепользования

ПИМЕНОВА Е.Н.

" 25 " 05 2007 г.

(Ф.И.О.)

КАРПЕНКО Л.А.

" 25 " 05 2007 г.

(Ф.И.О.)

" " 2007 г.

(подпись)

(Ф.И.О.)

" " 2007 г.

(подпись)

(Ф.И.О.)

" " 2007 г.

(подпись)

(Ф.И.О.)

" " 2007 г.

(подпись)

(Ф.И.О.)

" " 2007 г.

(подпись)

(Ф.И.О.)

«УТВЕРЖДАЮ»

Руководитель Ейского



земельным ресурсам

М.А. Смайл

А.Ф. Морозкин

2004 г.

26

АКТ

установления и согласования границ земельного участка в г.Ейске, СТ «ВОСХОД»

(фамилия и инициалы собственника, владельца, пользователя земельного участка или руководителя юридического лица)

«Ейский земельный центр»

Бровченко Ю.Ю.

(наименование организации, фамилия, инициалы)

вления № 1533 от «4» декабря 2003 г. произвёл в натуре отвод земельного
СТ «ВОСХОД» на общей площади — 399668 кв.м., в том числе:
58 кв.м., под дорогами- 35300 кв.м.

выполнено при участии собственников, владельцев, пользователей, арендаторов
или их представителей:

Идентификационный номер земельного участка	Должность, фамилия, инициалы
кадастровый номер земельного участка	
кадастровый номер земельного участка	Зам. Главы города Ейска по строительству, ЖКХ и архитектуре Жиганов А.В.
кадастровый номер земельного участка	Ковалева А.А.
кадастровый номер земельного участка	
кадастровый номер земельного участка	

границ земельного участка закреплены в натуре межевыми знаками,
согласованными с соседними сторонами о сохранности знаков объявлено. Опорные межевые знаки сданы на
хранение (акты прилагаются)
интересами заинтересованных собственников, владельцев, пользователей при отводе
земли заявлено:

не заявлено

(существо возникшего спора по границам)

по стр-ву: *[Signature]* Жиганов А.В.

25 " *марта* 2004 г.

Инженер: *[Signature]* Бровченко Ю.Ю.

15 " *марта* 2004 г.

использованный: *[Signature]* Ковалева А.А.

15 " *марта* 2004 г.

" " " 2004 г.

Горшенин М.В.

интересованных собственников, владельцев подтверждаю: *[Signature]* Ю.Ю. Бровченко


Чертеж границ

земельного п.г.Ейске, СТ «ВОСХОД»

Отвод произведен «*15*» марта 2004г. на основании договора № *15*
Общая площадь земельного участка – 399668 кв.м., в том числе
под садами – 364368 кв.м., под дорогами – 35300 кв.м.

СПИСОК К

№ п/п	Направление	Длина (м)
№108	359°20'06"	48,17
№3	357°37'45"	4,04
№4	0°18'37"	48,23
№5	39°50'53"	2,45
№126	89°58'24"	218,67
№2	90°02'09"	264,71
№127	109°20'15"	8,18
№128	151°29'36"	7,57
№140	182°15'57"	40,86
№141	162°20'10"	4,88
№142	179°37'37"	49,12
№1	183°33'14"	6,77
№134	181°24'58"	46,00
№135	180°50'46"	10,90
№138	180°48'27"	42,85
№9	180°38'00"	12,79
№12	181°04'45"	42,19
№13	175°13'39"	7,20
№143	180°44'14"	48,96
№144	177°26'11"	4,34
№14	178°37'44"	49,76
№15	176°45'11"	4,49
№16	181°20'59"	28,16
№17	185°10'17"	25,19
№22	180°29'25"	45,81
№23	182°37'58"	7,64
№26	181°16'09"	47,84
№27	174°54'29"	6,79
№29	181°16'48"	41,80
№30	183°07'30"	8,64
№33	181°22'33"	46,75
№34	182°29'32"	10,46
№42	181°06'14"	48,17



Наименов.
№3
№6
№5
№4

Площадь участка
Периметр участка

Описание границ смежных землепользователей
от т. №51 до т. №51 – земли городской застройки (проезд)
Масштаб 1:5000

КОПИЯ ВЕРНА

«УТВЕРЖДАЮ»

Руководитель Ейского
объединённого
комитета по земельным ресурсам **Горшенин М.В.**



Отвод
Броняев
«15» март
План
Броняев
«15» март
Проверил
Писарев
«06»

Список координат

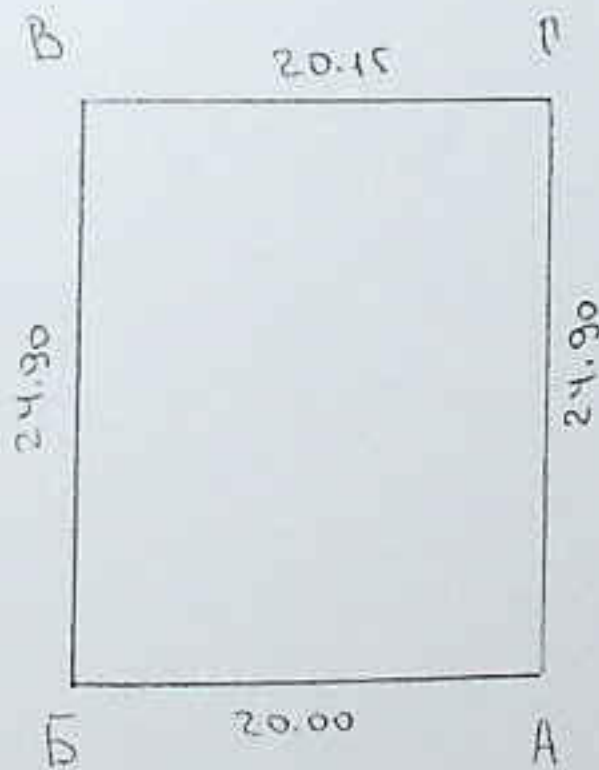
24

ПРИЛОЖЕНИЕ К АКТУ СОГЛАСОВАНИЯ ГРАНИЦ ЗЕМЕЛЬНОГО
УЧАСТКА

г.Ейск СТ "ВОСХОД", уч. № 514

(адрес)

СХЕМА ГРАНИЦ ЗЕМЕЛЬНОГО УЧАСТКА



Описание смежеств:

- От А до Б - земли городской застройки (проезд)
- От Б до В - СТ "ВОСХОД" уч. №516
- От В до Г - СТ "ВОСХОД" уч. №467
- От Г до А - СТ "ВОСХОД" уч. №512

Исполнитель работ

Ахромеев С.А.

" 25 "

мая

2007 г.

Список координат участка: Карпенко Людмила Алексеевна

г. Елск, СТ "ВОСХОД", уч. № 514

Наименование	Дирек. угол	Румб	Расстояние	X	Y	H
n1	360°00'00"	СЗ: 0°00'00"	24.900	7560.010	14924.480	.000
n2	90°00'00"	ЮВ: 90°00'00"	20.150	7584.910	14924.480	.000
n3	180°20'42"	ЮЗ: 0°20'42"	24.900	7584.910	14944.630	.000
n4	270°00'00"	ЮЗ: 270°00'00"	20.000	7560.010	14944.480	.000

Площадь участка: 499.867 кв.м.

Периметр участка: 89.95 м.

Вычислил:  (Свириденко В.А.)

Список координат участка: Карпенко Людмила Алексеевна

г. Ейск, СТ "ВОСХОД", уч. № 514

Наименование	Дирек. угол	Румб	Расстояние	X	Y	H
n1	359°15'49"	СЗ: 0°44'10"	24.902	658319.550	1324741.390	.000
n2	89°15'37"	СВ: 89°15'37"	20.142	658344.450	1324741.070	.000
n3	179°35'08"	ЮВ: 0°24'51"	24.901	658344.710	1324761.210	.000
n4	269°15'18"	ЮЗ: 89°15'18"	20.002	658319.810	1324761.390	.000

Площадь участка: 499.808 кв.м.

Периметр участка: 89.95 м.

Вычислил:  (Свириденко В.А.)

28

«Утверждаю»

Начальник территориального отдела
по городу Ейску и Ейскому району
Управления Федерального агентства
кадастра объектов недвижимости
по Краснодарскому краю



Горшенин М.В.

« 10 июля 2007 » 2007 г.


Карта (план) границ

Земельного участка – 23:42:07 08 006:0229, г. Ейск, СТ «ВОСХОД», участок № 514

Геодезические данные:

Наим.	Направление	Длина (м)
n1		
n2	360°00'00"	24.90
n3	90°00'00"	20.15
n4	180°20'42"	24.90
n1	270°00'00"	20.00
n1		

Площадь: 500 кв.м.



проезд

Описание границ смежных землепользователей:

- от т.н 4 до т.н 1 – земли городской застройки (проезд)
- от т.н 1 до т.н 2 – СТ «ВОСХОД», участок № 516
- от т.н 2 до т.н 3 – СТ «ВОСХОД», участок № 467
- от т.н 3 до т.н 4 – СТ «ВОСХОД», участок № 512

Масштаб 1:500

Исполнитель работ:


_____ (подпись)

Ахромеев С.А.
(Ф.И.О.)

25.05.2007 г.
(дата)

29

АКТ

О сдаче межевых /граничных/ знаков на наблюдение за сохранностью

От "25" 05 2007 г.

Я, нижеподписавшийся Ахромеев С.А., инженер ГУП КК "Ейский земельный центр" сдал на наблюдение за сохранностью и я, нижеподписавшаяся КАРПЕНКО Л.А. приняла на наблюдение за сохранностью 4 (четыре) межевых /граничных/ знака из них: 4 (четыре) знака описанные.

установленные по границе земельного участка Краснодарский край, г. Ейск

Ст. Восток" уч. № 514

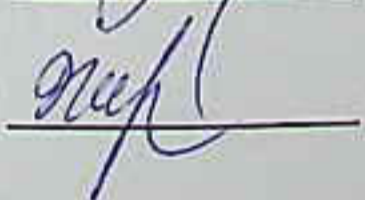
Акт составлен Ахромеевым С.А. "25" 05 2007 г. в двух экземплярах, один из которых хранится у КАРПЕНКО Л.А., второй в землеустроительном деле по межеванию земель в Территориальном отделе по городу Ейску и Ейскому району Управления Федерального агентства кадастра объектов недвижимости по Краснодарскому краю /г.Ейск, ул.Коммунаров, 4/

Сдал



Ахромеев С.А.

Принял(а)



КАРПЕНКО Л.А.



**ФЕДЕРАЛЬНОЕ АГЕНТСТВО КАДАСТРА ОБЪЕКТОВ НЕДВИЖИМОСТИ
(РОСНЕДВИЖИМОСТЬ)**

**Управление Федерального агентства кадастра объектов недвижимости
по Краснодарскому краю**

Территориальный отдел по г. Ейску и Ейскому району

А К Т

по контролю за проведением землеустройства

" _____ " _____ 2007 г.

10 ИЮЛ 2007

Начальник территориального отдела по г. Ейску и Ейскому району управления Федерального агентства кадастра объектов недвижимости по Краснодарскому краю Горшенин М.В. в соответствии с постановлениями Правительства Российской Федерации от 26.04.2002 г. №273 «Об утверждении положения о контроле за проведением землеустройства» и от 11.07.2002 г. № 514 «Об утверждении положения о согласовании и утверждении землеустроительной документации, создании и ведении государственного фонда данных, полученных в результате проведения землеустройства» осуществил проверку проведения землеустройства на земельном участке, расположенном по адресу: Краснодарский край, г.Ейск, СТ "ВОСХОД", уч. № 514

Площадь земельного участка : 500 кв.м

В ходе проверки установлено:

1. Техническое задание на проведение землеустройства утверждено заказчиком: Карпенко Людмилой Алексеевной
2. Технический проект составлен в соответствии с техническим заданием и утвержден заказчиком: Карпенко Людмилой Алексеевной
3. Карта (план) границ земельного участка оформлен в соответствии с установленными требованиями и утверждена начальником территориального отдела по г. Ейску и Ейскому району управления Федерального агентства кадастра объектов недвижимости по Краснодарскому краю Горшениным М.В.
4. Текущий контроль качества выполнения полевых и камеральных работ осуществлен путем камеральной проверки соответствия выполненных геодезических работ техническим условиям и требованиям.

Перечень проверенных показателей

№ п/п	Контрольные показатели	Предельно допустимые показатели		Фактические показатели выполненных работ	
		Земли поселений, иного не сельскохозяйственного назначения	Земли сельскохозяйственного назначения	Земли поселений, иного не сельскохозяйственного назначения	Земли сельскохозяйственного назначения
1	Установлено межевых знаков установленного образца	-	-	-	4
2	Проверено наличие межевых знаков установленного образца	-	-	-	4
3	Количество исходных точек (ранее заоординированные углы кварталов по СТ «ВОСХОД», дело №2 «Д» 2004г. архив)	-	4 точки: н29 н31 н70 н76	-	4 точки: н29 н31 н70 н76
4	Максимальная длина хода (при измерении Тахеометром ЗТа5 № 13706)	-	без ограничения	-	Работа выполнена линейным промером
5	Максимальная длина стороны в теодолитном ходе (при измерении Тахеометром ЗТа5 № 13706)	-	без ограничения	-	-
6	Минимальная длина сторон в теодолитном ходе (при измерении Тахеометром ЗТа5 № 13706)	-	без ограничения	-	-
7	Предельная относительная погрешность теодолитного хода	-	1 / 3000	-	-
8	Угловая невязка	-	$1 \sqrt{n}$	-	-
9	Предельная абсолютная невязка	-	0,3 м	-	-
10	Максимальная длина висячего хода	-	350 м	-	-
11	Максимальное число сторон в висячем ходе	-	3	-	-
12	Расхождение длин линий между измерениями в прямом и обратном направлении.	-	1 / 2000 (Спр.-Собр) / S	-	-

Заключение проверяющего специалиста:

С актом ознакомлен, один экземпляр акта получил.

Представитель подрядчика:
Директор ГУП КК «Ейский земельный центр»



17 0 ИЮЛ 2007

Ю.И. Колух

(подпись)

25 ИЮН 2007

АКТ
контроля и приёмки материалов межевания
земельного участка

Карпенко Людмила Алексеевна

(фамилия и инициалы собственника, владельца, пользователя земельного участка)

Участок расположен – *Краснодарский край, г. Ейск,*
СТ "ВОСХОД", уч. № 514

Приёмка произведена:

Директором ГУП КК «Ейский земельный центр» Колюх Ю.И.

и ведущим специалистом Латуховой И.А.

Работа выполнена в период с " 18 " мая 2007 г. по " 31 " май 2007 г.

Ахромеев С.А., Свириденко В.А.

(фамилия, имя, отчество исполнителя)

На проверку представлены: материалы землеустроительного дела

Проверка работ производилась: *камерально*

(способ проверки)

Работа выполнена:

путём линейных промеров используя ранее закоординированные точки (углы кварталов СТ «Восход», дело № 2 «Д», 2004г. архив)

(методы и способы выполнения отдельных стадий работ)

Заключение и качественная оценка работы:

хорошо

Приёмку произвели:

Директор ГУП КК
«Ейский земельный центр»

Ю.И. Колюх (Колюх Ю.И.)

" *25* *мая* 2007 г.

Ведущий специалист

И.А. Латухова (Латухова И.А.)

" *19* *июня* 2007 г.

07.08.006
"ДСК"



ПРЕДПРИЯТИЕ (ОРГАНИЗАЦИЯ) _____

№ _____ 200 г.

ДЕЛО № 206.9

Р

ДЕЛО

ПО МЕЖЕВАНИЮ ЗЕМЕЛЬНОГО УЧАСТКА

в г.Ейске СТ «Восход» участок №568

Балала Надежда Петровна

7КЗ.Н1

НАЧАТО январь 2007 г.

ОКОНЧЕНО март 2007 г.

28 MAR 2007

«УТВЕРЖДАЮ»

И.О.Начальника
территориального отдела по
городу Ейску и Ейскому
району управления
Федерального агентства
кадастра объектов
недвижимости по
Краснодарскому краю



Горшенин М.В.
2007 г.

04 МАЙ 2007

ГОСУДАРСТВЕННОЕ УНИТАРНОЕ ПРЕДПРИЯТИЕ КРАСНОДАРСКОГО КРАЯ
«ЕЙСКИЙ ЗЕМЕЛЬНЫЙ ЦЕНТР»
Договор №3809 от «25» января 2007 г.

ДЕЛО

по межеванию земельного участка
в г.Ейске СТ «Восход» участок №568

Балала Надежда Петровна



Директор ГУП КК «Ейский земельный центр» _____ Колух Ю.И.

г. Ейск. 2007 г.

28 МАР 2007

А К Т
согласования границ земельного участка
в г. Ейске

СТ «Восход», участок №568
(кадастровый номер или почтовый адрес земельного участка)

Балала Н.П.


Границы земельного участка (схема земельного участка прилагается) согласованы правообладателями земельных участков или их представителями:

Кадастровый номер или наименование земельного участка	Ф.И.О. правообладателя	Ф.И.О. представителя правообладателя	Номер доверенности*
Участок №568	Балала Н.П.	Беляковой О.А.	№2-3649
Участок № 570, 566	не выявлен (см. мет. 22)	Председатель Шименова Е. Ж.	СТ «Восход»
Участок № 521	не выявлен (см. мет. 22)	Председатель Шименова Е. Ж.	СТ «Восход»
и городской застройки	самостоятельно в рас. п. 22		

* - номером доверенности является её регистрационный номер или в случае его отсутствия порядковый номер, присваиваемый исполнителем работ в порядке их предъявления.

Правообладателями земельного участка или их представителями заявлено: (отказ в согласовании, разногласия)

не выявлено

Исполнитель работ  Бровченко Ю.Ю. «1» 02 2007г.
(подпись) (Ф.И.О.)



Балала Н.П. «26» 02 2007г.
(Ф.И.О.)

Шименова Е. Ж. «26» 02 2007г.
(Ф.И.О.)

_____ «__» ____ 2007г.
(Ф.И.О.)

_____ «__» ____ 2007г.
(Ф.И.О.)

_____ «__» ____ 2007г.
(Ф.И.О.)

«УТВЕРЖДАЮ»

Руководитель Ейского



Объединенного земельного ресурсам

М.А. Смайл
А.Ф. Морозкин

2004 г.

А К Т

установления и согласования границ земельного участка в г.Ейске, СТ «ВОСХОД»

(кадастровый номер, фамилия и инициалы собственника, владельца, пользователя земельного участка или руководителя юридического лица)

инженер ГУП КК «Ейский земельный центр»

Бровченко Ю.Ю.

(наименование организации, фамилия, инициалы)

на основании заявления № 1533 от «4» декабря 2003 г. произвел в натуре отвод земельного участка в г.Ейске, СТ «ВОСХОД» на общей площади – 399668 кв.м., в том числе: садами – 364368 кв.м., под дорогами – 35300 кв.м.

Межевание выполнено при участии собственников, владельцев, пользователей, арендаторов земельных участков или их представителей:

Наименование или кадастровый номер земельного участка	Должность, фамилия, инициалы
Земли городской застройки (проезд)	Зам. Главы города Ейска по строительству, ЖКХ и архитектуре Жиганов А.В.
СТ «ВОСХОД»	Ковалева А.А.

Границы отведенного участка закреплены в натуре межевыми знаками, заинтересованным сторонам о сохранности знаков объявлено. Опорные межевые знаки сданы на хранение за сохранностью (акты прилагаются)

Представителями заинтересованных собственников, владельцев, пользователей при отводе земельного участка заявлено:

не заявлено

(существо возникшего спора по границе)

Главы г.Ейска по стр-ву, ЖКХ и архитектуре

Жиганов Жиганов А.В.

25 марта 2004г.

Инженер:

Ю.Ю. Бровченко Бровченко Ю.Ю.

25 марта 2004 г.

Представители землепользований

Ковалева Ковалева А.А.

25 марта 2004 г.

2004 г.

2004 г.



Подписанные собственники, владельцы подтверждают

Ю.Ю. Бровченко

Сотия Верная

М.В. Горюшенков

Чертеж границ земельного в г. Ейске, СТ «ВОСХОД»

Отвод произведен «1» марта 2004г. на основании договора № 15
Общая площадь земельного участка – 399668 кв.м., в том числе
под садами – 364368 кв.м., под дорогами – 35300 кв.м.

Назва	Направление	Длина (м)
н108	359°20'06"	48,17
н3	357°37'45"	4,04
н4	0°18'37"	48,23
н5	39°50'53"	2,45
н126	89°58'24"	218,67
н2	90°02'09"	264,71
н127	109°26'15"	8,18
н128	151°29'36"	7,57
н140	182°15'57"	40,86
н141	162°20'10"	4,88
н142	179°37'37"	48,12
н1	183°33'14"	6,77
н134	181°24'58"	46,00
н135	180°50'46"	10,90
н138	180°48'27"	42,85
н9	180°38'00"	12,79
н12	181°04'45"	42,19
н13	175°13'39"	7,20
н143	180°44'14"	48,96
н144	177°26'11"	4,34
н14	178°37'44"	49,76
н15	176°45'11"	4,49
н16	181°20'59"	28,16
н17	185°10'17"	25,19
н22	180°29'25"	45,81
н23	182°37'58"	7,64
н26	181°16'09"	47,84
н27	174°54'29"	6,79
н29	181°16'48"	44,80
н30	183°07'30"	8,68
н33	181°22'33"	46,75
н34	182°29'32"	10,46
н42	181°06'11"	46,27



Описание границ смежных землепользований
от т. н51 до т. н51 – земли городской застройки (проезд)
Масштаб 1:5000

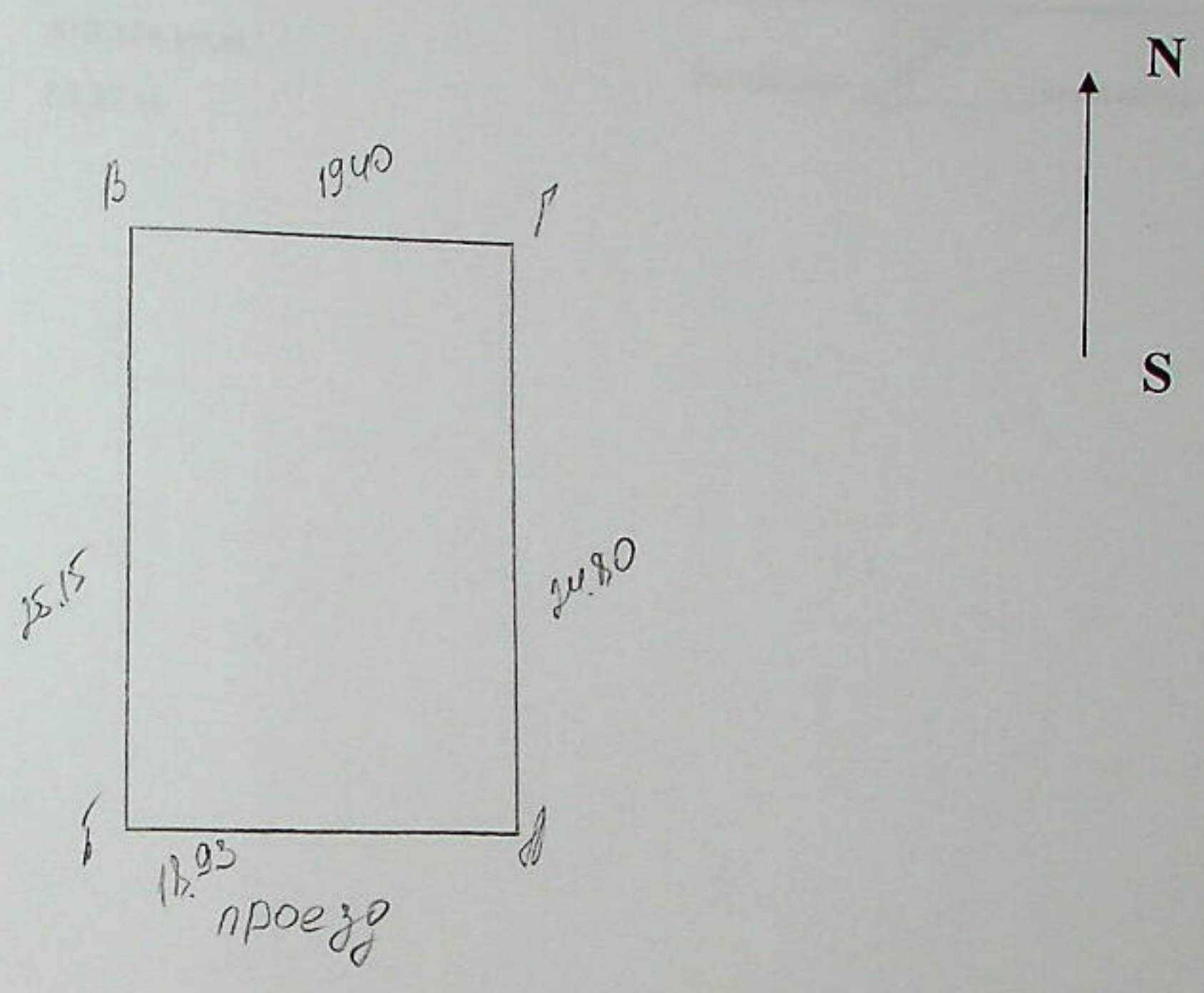
«УТВЕРЖДАЮ»
Руководитель Ейского
объединённого
комитета по земельным ресурсам
и землеустройству
Смайл
«23» 2004



Отвод
Бровченко
«1» марта
План со
Бровченко
«15» марта
Провер
Писарев
«06»

Приложение к Акту согласования границ земельного участка
№ "Восход" участок № 568

СХЕМА границ земельного участка



Описание смежеств:

- от т. А до т. Б - земли средней застройки (проезд)
- от т. Б до т. В - земли участка № 570
- от т. В до т. Г - земли участка № 561
- от т. Г до т. А - земли участка № 566
- от т. до т. - земли

Исполнитель работ:

(подпись)

Бровченко Н.В.

(ФИО)

10.07.11

(дата)


Список координат участка: Балала Надежда Петровна

25

Наименование	Дирек.угол	Румб	Расстояние	СТ "Восход", участок №568		
				X	Y	H
п4	90°07'05"	ЮВ: 89°52'54"	19,400	658290,260	1324660,210	,000
п3	179°04'32"	ЮВ: 0°55'27"	24,793	658290,220	1324679,610	,000
п2	269°03'40"	ЮЗ: 89°03'40"	18,923	658265,430	1324680,010	,000
п1	357°59'42"	СЗ: 2°00'17"	25,155	658265,120	1324661,090	,000

Площадь участка: 478,416 кв.м.

Периметр участка: 88,27 м.


Вычислил:  (Бровченко Ю.Ю.)

Список координат участка: Балала Надежда Петровна

Наименование	Дирек.угол	Румб	Расстояние	СТ "Восход", участок №568		
				X	Y	H
n4	90°50'01"	ЮВ: 89°09'58"	19,400	7531,765	14843,092	,000
n3	179°48'46"	ЮВ: 0°11'13"	24,800	7531,483	14862,490	,000
n2	269°48'46"	ЮЗ: 89°48'46"	18,930	7506,683	14862,571	,000
n1	358°44'56"	СЗ: 1°15'03"	25,150	7506,621	14843,641	,000

Площадь участка: 478,526 кв.м.

Периметр участка: 88,28 м.

Вычислил:  (Бровченко Ю.Ю.)

«Утверждаю»

и.о. начальника
территориального отдела
по городу Ейску и Ейскому району
Управления федерального агентства
кадастра объектов недвижимости по
Краснодарскому краю




Горшенин М.В.

« 01 МАЯ 2007 » 2007 г.

Карта (план) границ
Земельного участка в г.Ейске, СТ Восход участок №568
Площадь земельного участка – 478 кв.м.

Геодезические данные:

Назв.	Направление	Длина (м)
н4	90°07'05"	19,40
н3	179°04'32"	24,79
н2	269°03'40"	18,92
н1	357°59'42"	25,16
н4		



проезд

Описание границ смежных землепользователей:

- от т.н 2 до т.н 1 – земли городской застройки (проезд)
- от т.н 1 до т.н 4 – земли участка №570
- от т.н 4 до т.н 3 – земли участка №521
- от т.н 3 до т.н 2 – земли участка №566

Масштаб 1:500

директор работ:

Бровченко Ю.Ю.

«09» февраля 2007г.

АКТ

О сдаче межевых /граничных/ знаков на наблюдение за сохранностью

От 26.02 2007 года

Я, нижеподписавшийся Бровченко Ю.Ю. инженер ГУП КК « Ейский земельный центр»

сдал на наблюдение за сохранностью и я, нижеподписавшаяся Балала Н.П., приняла на наблюдение за сохранностью 4 межевых /граничных/ знака (4 деревянных столба ограждения), установленные по границе участка в г.Ейске СТ «Восход » участок №568.

Акт составлен Бровченко Ю.Ю. в двух экземплярах, один из которых хранится у Балала Н.П., второй в землеустроительном деле по межеванию земель в территориальном отделе по городу Ейску и Ейскому району Управления Федерального кадастра объектов недвижимости по Краснодарскому краю /г.Ейск ул. Коммунаров,4/

Сдал [подпись] Бровченко Ю.Ю. Приняла [подпись] Балала Н.П.



**ФЕДЕРАЛЬНОЕ АГЕНТСТВО КАДАСТРА ОБЪЕКТОВ НЕДВИЖИМОСТИ
(РОСНЕДВИЖИМОСТЬ)**

Управление Федерального агентства кадастра объектов недвижимости
по Краснодарскому краю

Территориальный отдел по г. Ейску и Ейскому району

А К Т

по контролю за проведением землеустройства

« ____ » _____ 2007 г. 04 МАЙ 2007

Начальник территориального отдела по г. Ейску и Ейскому району управления
Федерального агентства кадастра объектов недвижимости по Краснодарскому краю
Горшенин М.В. А. в соответствии с постановлениями Правительства
Российской Федерации
от 26.04.2002 г. №273 «Об утверждении положения о контроле за проведением
землеустройства» и от 11.07.2002 г. № 514 «Об утверждении положения о согласовании
и утверждении землеустроительной документации, создании и ведении
государственного фонда данных, полученных в результате проведения землеустройства»
осуществил проверку проведения землеустройства на земельном участке,
расположенном по адресу: в г.Ейске СТ Восход участок №568
площадь 478кв.м., используемого Балала Н.П.
В ходе проверки установлено:

1. Техническое задание на проведение землеустройства утверждено заказчиком Балала Н.П.
2. Технический проект составлен в соответствии с техническим заданием и утвержден Балала Н.П.
3. Карта (план) границ земельного участка оформлена в соответствии с установленными требованиями и утверждена начальником территориального отдела по г. Ейску и Ейскому району управления Федерального агентства кадастра объектов недвижимости по Краснодарскому краю Горшениным М.В.
4. Текущий контроль качества выполнения полевых и камеральных работ осуществлен путем камеральной проверки соответствия выполненных геодезических работ техническим условиям и требованиям.

Перечень проверенных показателей

№ № п/п	Контрольные показатели	Предельно допустимые показатели		Фактические показатели выполненных работ	
		Земли поселений, иного несельскохозяй- ственного назначения	Земли сельскохозяйств- енного назначения	Земли поселений, иного несельскохозяйств- енного назначения	Земли сельского хозяйствен- ного назначени- я
1	Установлено межевых знаков установленного образца	X	X	4	

2	Проверено наличие межевых знаков установленного образца	X	X	4
3	Количество исходных пунктов, на которые должен опираться теодолитный ход	2 пункта	2 пункта	Линейные промеры от ранее закоординированных столбов ограждения Т.40,Т.66
4	Максимальная длина хода (при измерении сторон мерной лентой, рулеткой)	6 км (для светодальномера без ограничения)	20 км (для светодальномера без ограничения)	-
5	Максимальная длина стороны в теодолитном ходе (при измерении сторон мерной лентой, рулеткой)	350 м (для светодальномера без ограничения)	1000 м (для светодальномера без ограничения)	-
6	Минимальная длина сторон в теодолитном ходе (лента, рулетка)	20 м (для светодальномера без ограничения)	100 м (для светодальномера без ограничения)	-
7	Предельная относительная погрешность теодолитного хода	1/3000	1/3000	
8	Угловая невязка	1√п	1√п	
9	Предельная абсолютная невязка	0,2м	5м	-
10	Максимальная длина висячего хода	350м	2500м	-
11	Максимальное число сторон в висячем ходе	3	4	-
12	Расхождение длин линий между измерениями в прямом и обратном направлении.	1/2000 (Спр.-Собр.)/S	1/2000 (Спр.-Собр.)/S	Т66-А=0 А-Г=0

Заключение проверяющего специалиста:

[Handwritten signature]

04 МАЙ 2007

С актом ознакомлен, один экземпляр акта получил:

Представитель подрядчика:

Директор ГУП КК «Ейский земельный центр»



(подпись)

[Handwritten signature]
Ю.И. Колюх
28 МГ

АКТ
контроля и приёмки материалов межевания земельного участка

Балала Н.П.

(фамилия и инициалы собственника, владельца, пользователя земельного участка)

Участок расположен в г.Ейске СТ Восход участок №568

Приёмка произведена:
ведущим специалистом Латуховой И.А.
директором ГУП КК «Ейский земельный центр» Колюх Ю.И.

Работа выполнена в период с «01» февраля 2007г. по «19» марта 2007г.
Бровченко Ю.Ю. Бровченко Н.В.

фамилия, имя, отчество исполнителя

На проверку представлены: материалы межевого дела

Проверка работ производилась: камерально

(способ проверки)

Работа выполнена: путем проложения теодолитных ходов и координирования углов участка полярным способом

(методы и способы выполнения отдельных стадий работ)

Заключение и качественная оценка работы: _____

Приёмку произвели:

Ведущий специалист

И.А. Латухова

Латухова И.А.

« 27 » *марта*

2007 г.

Директор ГУП КК «Ейский земельный центр»

Ю.И. Колюх (Колюх Ю.И.)

28 МАР 2007

« _____ » 2007 г.



Прошито и пронумеровано
2230 листов



08 07 006 фсч ✓

ПРЕДПРИЯТИЕ (ОРГАНИЗАЦИЯ) _____

№

200 г.

ДЕЛО №

463.2

Р |

Государственное унитарное предприятие
Краснодарского края, Ейский земельный центр
ДЕЛО

по межеванию земельного участка
Российская Федерация, Краснодарский край,
г.Ейск, СТ "ВОСХОД", участок №570

Кузина Ольга Акимовна

Договор № 4404 от " 14 " мая 2007 г.

25 ИЮН 2007
Шульц

207.01

НАЧАТО _____ 2007 г.

ОКОНЧЕНО _____ 2007 г.

25 ИЮН 2007

«УТВЕРЖДАЮ»

Начальник территориального отдела
по городу Ейску и Ейскому району
Управления Федерального агентства
кадастра, картографии и недвижимости
по Краснодарскому краю



И.В. Шоршенин М.В.

« 25 » 07 г.

ГОСУДАРСТВЕННОЕ УНИТАРНОЕ ПРЕДПРИЯТИЕ
КРАСНОДАРСКОГО КРАЯ «ЕЙСКИЙ ЗЕМЕЛЬНЫЙ ЦЕНТР»

Договор № 4404

от " 14 " мая 2007 г.

ДЕЛО

по межеванию земельного участка

г. Ейск,

СТ "ВОСХОД", участок №570

Кузина Ольга Акимовна

Директор ГУП КК «Ейский земельный центр»



Колух Ю.И.
25 ИЮН 2007

г. Ейск

АКТ

согласования границ земельного участка
Краснодарский край, г. Ейск Ст. Восток уч № 570
(кадастровый номер или почтовый адрес земельного участка)

Кузмина О. А.
(фамилия и инициалы или наименование правообладателя земельного участка)

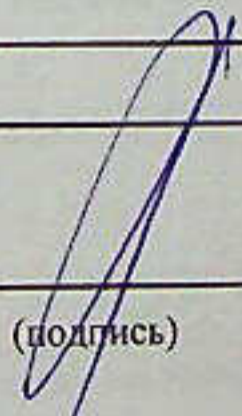
Границы земельного участка (схема земельного участка прилагается) согласованы
правообладателями земельных участков или их представителями:

Кадастровый номер или наименование земельного участка	Ф.И.О. правообладателя	Ф.И.О. представителя правообладателя	Номер доверенности* (в реестре)
Земли городской застройки: <u>просп</u>	<u>СОГЛАСОВАНО В ДЕЛЕ № 2, Д 2004г</u>		
<u>Ст. Восток уч № 570</u>	<u>Кузмина О. А.</u>		
<u>Ст. Восток уч № 572</u>	<u>ВЛАДЕЛЬЦЫ НЕ УСТАНОВЛЕНЫ - СПРАВКА - АРХ ЭКЗ ДЕЛ ЛИС № 23</u>		
<u>Ст. Восток уч № 568</u>	<u>согласовано в деле № 206, 97</u>		
<u>Ст. Восток уч № 523</u>	<u>ВЛАДЕЛЬЦЫ НЕ УСТАНОВЛЕНЫ - СПРАВКА - АРХ ЭКЗ ДЕЛ ЛИС № 23</u>		
<u>Ст. Восток</u>	<u>Пименова Е. Н. - представитель Ст. Восток</u>		

*- номером доверенности является её регистрационный номер или в случае его отсутствия порядковый номер, присваиваемый исполнителем работ в порядке их предъявления.

Правообладателями земельного участка или их представителями заявлено: (отказ в согласовании, разногласия) НЕ ЗАЯВЛЕНО

Исполнитель работ



Ахромеев С.А.
(Ф.И.О.)

" 21 " 05 2007 г.

Представители землепользования:



Пименова Е. Н.
(Ф.И.О.)

" 21 " 05 2007 г.

Кузмина О. А.
(Ф.И.О.)

" 21 " 05 2007 г.

(подпись)

(Ф.И.О.)

" " 2007 г.

(подпись)

(Ф.И.О.)

" " 2007 г.

(подпись)

(Ф.И.О.)

" " 2007 г.

(подпись)

(Ф.И.О.)

" " 2007 г.


(подпись)

(Ф.И.О.)

" " 2007 г.

«УТВЕРЖДАЮ»

Руководитель Ейского



М.А. Смайл
А.Ф. Морозкин

2004 г.

АКТ

установления и согласования границ земельного участка в г. Ейске, СТ «ВОСХОД»

26

(фамилия и инициалы собственника, владельца, пользователя земельного участка или руководителя юридического лица)

Ейский земельный центр»
Бровченко Ю.Ю.

(наименование организации, фамилия, инициалы)

ления № 1533 от «4» декабря 2003 г. произвёл в натуре отвод земельного
СТ «ВОСХОД» на общей площади – 399668 кв.м., в том числе:
8 кв.м., под дорогами- 35300 кв.м.

ыполнено при участии собственников, владельцев, пользователей, арендаторов
з или их представителей:

№ или кадастровый номер земельного участка	Должность, фамилия, инициалы
ной застройки (проезд)	Зам. Главы города Ейска по строительству, ЖКХ и архитектуре Жиганов А.В.
»	Ковалева А.А.

еденного участка закреплены в натуре межевыми знаками,
анным сторонам о сохранности знаков объявлено. Опорные межевые знаки сданы на
ранностью (акты прилагаются)
лями заинтересованных собственников, владельцев, пользователей при отводе
а заявлено:

не заявлено

(существо возникшего спора по границам)

по стр-ву ЖКХ *[Signature]* Жиганов А.В. 25 марта 2004 г.

Инженер: *[Signature]* **КОТЯ ВЕРНА** «15» марта 2004 г.

использований *[Signature]* Ковалева А.А. «15» марта 2004 г.

« » _____ 2004 г.
Горшенин М.В.

инициалы собственников, владельцев подтверждаю *[Signature]* Ю.Ю. Бровченко

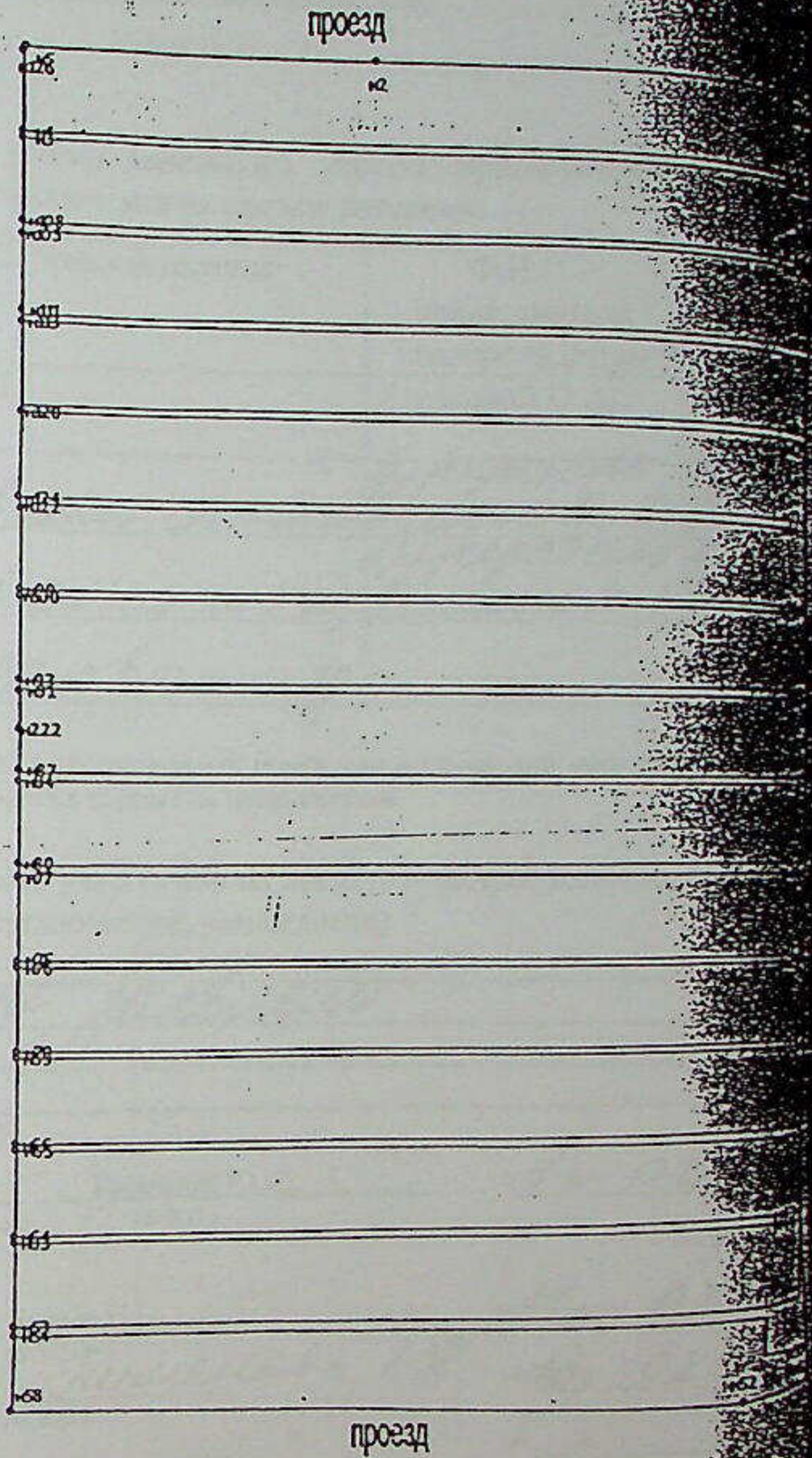
Чертеж границ

земельного в г. Ейске, СТ «ВОСХОД»

Отвод произведен «1» марта 2004г. на основании договора № 15
 Общая площадь земельного участка – 399668 кв.м., в том числе
 под садами – 364368 кв.м., под дорогами – 35300 кв.м.

СПИСОК КО

№ п/п	Направление	Длина (м)
№108		
№3	359°20'06"	48,17
№4	357°37'45"	4,04
№5	0°18'37"	48,23
№126	39°50'53"	2,45
№2	89°58'24"	218,67
№127	90°02'09"	264,71
№128	109°26'15"	8,18
№140	151°29'36"	7,57
№141	182°15'57"	40,86
№142	162°20'10"	4,88
№1	179°37'37"	48,12
№134	183°33'14"	6,77
№135	181°24'58"	46,00
№138	180°50'46"	10,90
№9	180°48'27"	42,85
№12	180°38'00"	12,79
№13	181°04'45"	42,19
№143	175°13'39"	7,20
№144	180°44'14"	48,96
№14	177°26'11"	4,34
№15	178°37'44"	49,76
№16	176°45'11"	4,49
№17	181°20'59"	28,16
№22	185°10'17"	25,19
№23	180°29'25"	45,81
№26	182°37'58"	7,64
№27	181°16'09"	47,84
№29	174°54'29"	6,79
№30	181°16'48"	41,80
№33	183°07'30"	8,68
№34	181°22'33"	46,75
№42	182°29'32"	
	181°06'14"	



Наименова
 и3
 и6
 и5
 и4

Площадь участ
 Периметр участ

Описание границ смежных землепользо
 от т. и51 до т. и51 – земли городской застройки (проезд)
 Масштаб 1:5000

КОПИЯ ВЕРНА

«УТВЕРЖДАЮ»

Руководитель Ейского
 объединённого
 комитета по земельным ресурсам **Горшенин М.В.**
 и землеустройству



Отвод
 Бровцев
 «1» марта
 План
 Бровцев
 «15» марта
 Проверка
 Писарев

Список координат

«Утверждаю»
 и.о. начальника
 территориального отдела
 по городу Ейске Ейскому району
 Управления федерального агентства
 кадастра объектов недвижимости
 Краснодарскому краю




Горшенин М.В.
 «01» мая 2007 г.

Карта (план) границ
 Земельного участка в г.Ейске, СТ Восход участок №568
 Площадь земельного участка – 478 кв.м.

Геодезические данные:

Назв.	Направление	Длина (м)
н4	90°07'05"	19,40
н3	179°04'32"	24,79
н2	269°03'40"	18,92
н1	357°59'42"	25,16
н4		



Описание границ смежных землепользователей:

- от т.н 2 до т.н 1 – земли городской застройки (проезд)
- от т.н 1 до т.н 4 – земли участка №570
- от т.н 4 до т.н 3 – земли участка №521
- от т.н 3 до т.н 2 – земли участка №566

КОПИЯ ВЕРНА

Горшенин М.В.

Масштаб 1:500

длнитель работ:

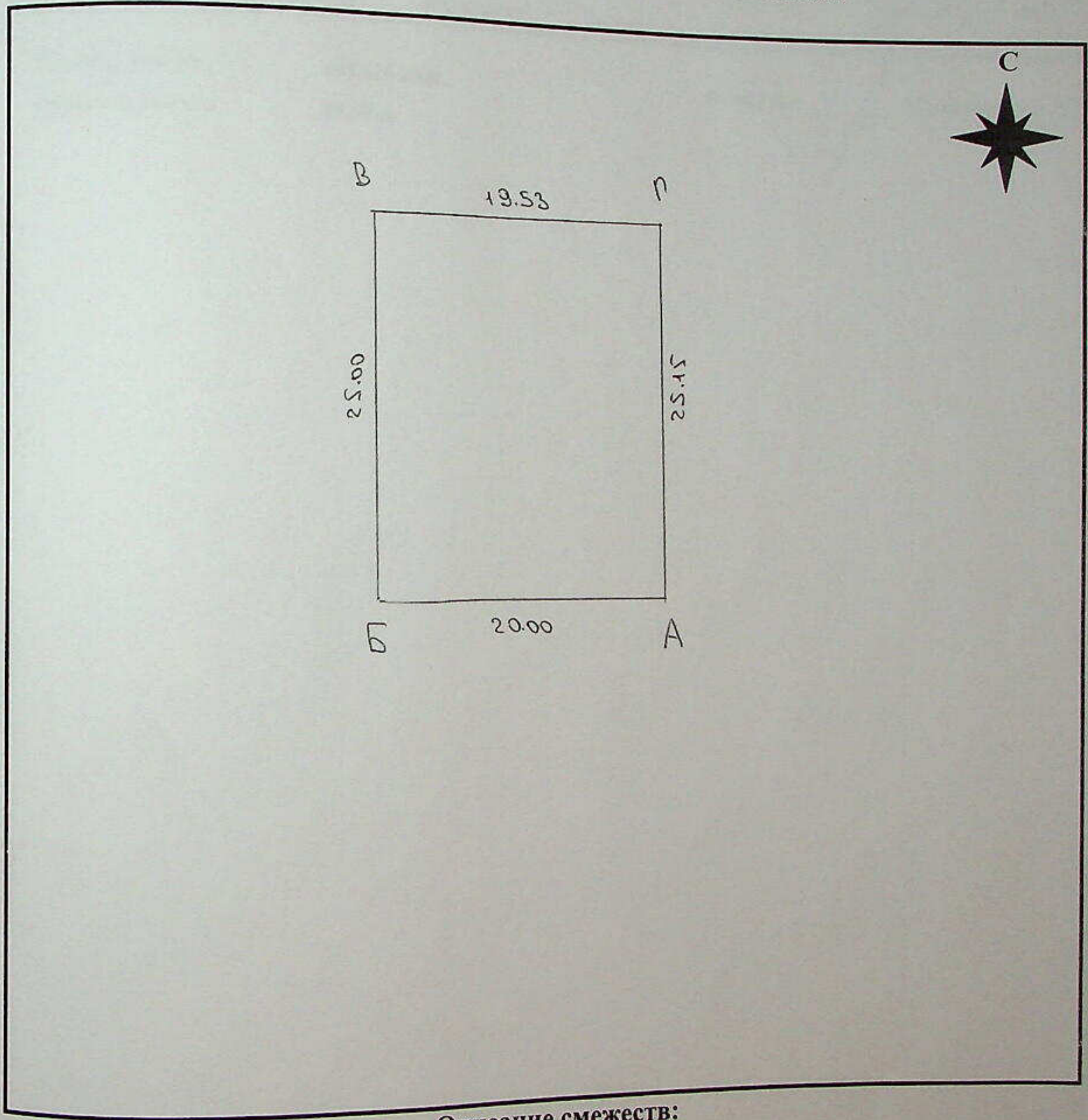
Бровченко Ю.Ю.

«09» февраля 2007г.

ПРИЛОЖЕНИЕ К АКТУ СОГЛАСОВАНИЯ ГРАНИЦ ЗЕМЕЛЬНОГО УЧАСТКА

г. Ейск СТ "ВОСХОД", уч. №570
(адрес)

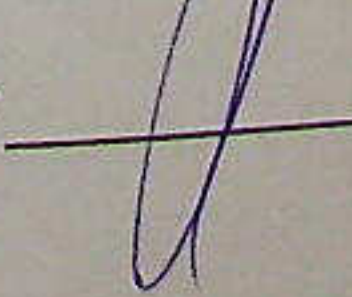
СХЕМА ГРАНИЦ ЗЕМЕЛЬНОГО УЧАСТКА



Описание смежеств:

- От А до Б - земли городской застройки (проезд)
- От Б до В - земли СТ "Восход", уч. № 572
- От В до Г - земли СТ "Восход", уч. № 523
- От Г до А - земли СТ "Восход", уч. № 568

" 21 " мая 2007 г.


Исполнитель работ  Ахромеев С.А.

Список координат участка: Кузина Ольга Акимовна

Наименование	Дирек.угол	Румб	Расстояние	г. Ейск, СТ "ВОСХОД", уч. №570		
				X	Y	H
n1a	359°48'59"	СЗ: 0°11'00"	25.000	7506.560	14823.640	.000
n2a	89°23'53"	СВ: 89°23'53"	19.533	7531.560	14823.560	.000
n4	178°44'56"	ЮВ: 1°15'03"	25.150	7531.765	14843.092	.000
n1	269°49'28"	ЮЗ: 89°49'28"	20.001	7506.621	14843.641	.000

Площадь участка: 495.625 кв.м.

Периметр участка: 89.68 м.

Вычислил:  (Свириденко В.А.)


30

Список координат участка: Кузина Ольга Акимовна

Наименование	Дирек.угол	Румб	Расстояние	г. Ейск, СТ "ВОСХОД", уч. №570		
				X	Y	H
n1a	359°04'58"	СЗ: 0°55'01"	24.993	658264.810	1324641.250	.000
n2a	88°39'00"	СВ: 88°39'00"	19.525	658289.800	1324640.850	.000
n4	177°59'42"	ЮВ: 2°00'17"	25.155	658290.260	1324660.370	.000
n1	269°06'43"	ЮЗ: 89°06'43"	20.002	658265.120	1324661.250	.000

Площадь участка: **495.531 кв.м.**

Периметр участка: **89.68 м.**

Вычислил:  (Свириденко В.А.)

«Утверждаю»

Начальник территориального отдела
по городу Ейску и Ейскому району
Управления Федерального агентства
кадастра объектов недвижимости
по Краснодарскому краю



Оршенин М.В.

01 Фев 2007

2007 г.

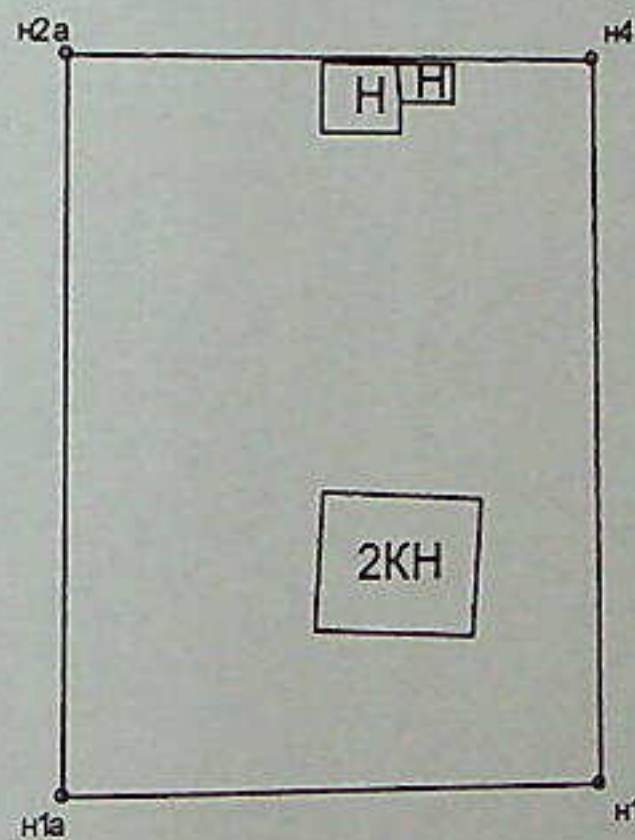
Карта (план) границ

Земельного участка – 23:42:07 08 006:0638, г. Ейск, СТ «ВОСХОД», участок №570

Геодетические данные:

Назв.	Направление	Длина (м)
n1a	+	
n1a	359°48'59"	25.00
n2a	89°23'53"	19.53
n4	178°44'56"	25.15
n1	269°49'28"	20.00
n1a		

Площадь: 496 кв.м.



проезд

Описание границ смежных землепользователей:

- от т.н1 до т.н 1a – земли городской застройки (проезд)
- от т.н 1a до т.н 2a – СТ «ВОСХОД», участок № 572
- от т.н 2a до т.н 4 – СТ «ВОСХОД», участок № 523
- от т.н 4 до т.н 1 – СТ «ВОСХОД», участок № 568

Масштаб 1:500

Исполнитель работ:


(подпись)

Ахромеев С.А.
(Ф.И.О.)

21.05.2007 г.
(дата)

АКТ

О сдаче межевых /граничных/ знаков на наблюдение за сохранностью

От " 21 " 05 2007 г.

Я, нижеподписавшийся Ахромеев С.А., инженер ГУП КК "Ейский земельный центр" сдал на наблюдение за сохранностью и я, нижеподписавшаяся Сузина О.А. приняла на наблюдение за сохранностью 4 (четыре) межевых /граничных/ знака из них: 4 (четыре) столба ограждения

установленные по границе земельного участка Краснодарский край, г. Ейск

СТ "Восход" уч. №570

Акт составлен Ахромеевым С.А. " 21 " 05 2007 г. в двух экземплярах, один из которых хранится у Сузиной О.А., второй в землеустроительном деле по межеванию земель в Территориальном отделе по городу Ейску и Ейскому району Управления Федерального агентства кадастра объектов недвижимости по Краснодарскому краю /г.Ейск, ул.Коммунаров, 4/

Сдал ✓  Ахромеев С.А.

Принял(а)  Сузина О.А.



**ФЕДЕРАЛЬНОЕ АГЕНТСТВО КАДАСТРА ОБЪЕКТОВ НЕДВИЖИМОСТИ
(РОСНЕДВИЖИМОСТЬ)**

**Управление Федерального агентства кадастра объектов недвижимости
по Краснодарскому краю**

Территориальный отдел по г. Ейску и Ейскому району

А К Т

по контролю за проведением землеустройства

" _____ " _____ 2007 г. 01 ФЕВ 2008

Начальник территориального отдела по г. Ейску и Ейскому району управления Федерального агентства кадастра объектов недвижимости по Краснодарскому краю Горшенин М.В. в соответствии с постановлениями Правительства Российской Федерации от 26.04.2002 г. №273 «Об утверждении положения о контроле за проведением землеустройства» и от 11.07.2002 г. № 514 «Об утверждении положения о согласовании и утверждении землеустроительной документации, создании и ведении государственного фонда данных, полученных в результате проведения землеустройства» осуществил проверку проведения землеустройства на земельном участке, расположенном по адресу: Краснодарский край, г.Ейск. СТ "ВОСХОД", уч. №570

Площадь земельного участка : 496 кв.м

В ходе проверки установлено:

1. Техническое задание на проведение землеустройства утверждено заказчиком: Кузиной Ольгой Акимовной
2. Технический проект составлен в соответствии с техническим заданием и утвержден заказчиком: Кузиной Ольгой Акимовной
3. Карта (план) границ земельного участка оформлен в соответствии с установленными требованиями и утверждена начальником территориального отдела по г. Ейску и Ейскому району управления Федерального агентства кадастра объектов недвижимости по Краснодарскому краю Горшениным М.В.
4. Текущий контроль качества выполнения полевых и камеральных работ осуществлен путем камеральной проверки соответствия выполненных геодезических работ техническим условиям и требованиям.

Перечень проверенных показателей

№ п/п	Контрольные показатели	Предельно допустимые показатели		Фактические показатели выполненных работ	
		Земли поселений, иного не сельскохозяйственного назначения	Земли сельскохозяйственного назначения	Земли поселений, иного не сельскохозяйственного назначения	Земли сельскохозяйственного назначения
1	Установлено межевых знаков установленного образца	-	-	-	4
2	Проверено наличие межевых знаков установленного образца	-	-	-	4
3	Количество исходных точек (ранее заоформленные углы кварталов по СТ «ВОСХОД», дело №2 «Д» 2004г. архив)	-	4 точки: т.н69 т.н66 т.н32 т.н40	-	4 точки: т.н69 т.н66 т.н32 т.н40
4	Максимальная длина хода (при измерении Тахеометром ЗТа5 № 13706)	-	без ограничения	-	Работы выполнены линейным промером
5	Максимальная длина стороны в теодолитном ходе (при измерении Тахеометром ЗТа5 № 13706)	-	без ограничения	-	-
6	Минимальная длина сторон в теодолитном ходе (при измерении Тахеометром ЗТа5 № 13706)	-	без ограничения	-	-
7	Предельная относительная погрешность теодолитного хода	-	1 / 3000	-	-
8	Угловая невязка	-	$1 \sqrt{n}$	-	-
9	Предельная абсолютная невязка	-	0,3 м	-	-
10	Максимальная длина висячего хода	-	350 м	-	-
11	Максимальное число сторон в висячем ходе	-	3	-	-
12	Расхождение длин линий между измерениями в прямом и обратном направлении.	-	1 / 2000 (Спр.- Собр)/S	-	-

Заключение проверяющего специалиста:

С актом ознакомлен, один экземпляр акта получил

Представитель подрядчика:

Директор ГУП КК «Ейский земельный центр»



(Handwritten signature)
01 ФГП 2008

(Handwritten signature) О.И. Коллюх
(подпись)

25 2007

АКТ
контроля и приёмки материалов межевания
земельного участка

Кузина Ольга Акимовна

(фамилия и инициалы собственника, владельца, пользователя земельного участка)

Участок расположен – Краснодарский край, г. Ейск,
СТ "ВОСХОД", уч. №570

Приёмка произведена:

Директором ГУП КК «Ейский земельный центр» Колох Ю.И.
и ведущим специалистом Латуховой И.А.

Работа выполнена в период с " 14 " мая 2007 г. по " 31 " мая 2007 г.

Ахромеев С.А., Свириденко В.А.

(фамилия, имя, отчество исполнителя)

На проверку представлены: материалы землеустроительного дела

Проверка работ производилась: камерально

(способ проверки)

Работа выполнена :

путём линейных промеров используя ранее закоординированные точки (углы кварталов СТ
«Восход», дело № 2 «Д», 2004г. архив)

(методы и способы выполнения отдельных стадий работ)

Заключение и качественная оценка работы:

хорошо

Приёмку произвели:

Директор ГУП КК
«Ейский земельный центр»

Ю.И. Колох (Колох Ю.И.)

" 25 " июня 2007 г.


Ведущий специалист

И.А. Латухова (Латухова И.А.)

" 18 " июня 2007 г.



Прошито
пронумеровано
37 листов
Olud



ПУБЛИЧНО-ПРАВОВАЯ КОМПАНИЯ «РОСКАДАСТР»
(ППК «Роскадастр»)

ФИЛИАЛ
ПУБЛИЧНО-ПРАВОВОЙ КОМПАНИИ
"РОСКАДАСТР"
ПО КРАСНОДАРСКОМУ КРАЮ
(Филиал ППК "Роскадастр"
по Краснодарскому краю)

Территориальный отдел № 5
(по Ейскому и Щербиновскому району)

ул. Янышева, 58/ул. Ростовская, 99, г. Ейск,
Краснодарский край, 353680, тел. (861) 992-13-02,
(доб. 4082)

E-mail: filial@23.kadastr.ru

ОКПО 73866322, ОГРН 1227700700633
ИНН/КПП 7708410783/230145002

10.07.2024 г. № 08/24-67/24-70

На №08/24-66/24-70 от 10.07.2024 г.

Директору ГБУ

КК "Крайтехинветаризация-Краевое
БТИ" отдел по Ейскому району
Кондратьеву А.М.
ул. К.Маркса, дом 41
г. Ейск, 353680

Уведомление № 08/24-67/24-70 от 10.07.2024г.

об отказе в предоставлении документов государственного фонда данных,
полученных в результате проведения землеустройства

Рассмотрев Ваше заявление от 10.07.2024 г. № 08/24-66/24-70
территориальный отдел №5 филиала ППК «Роскадастр» уведомляет Вас о том,
что на основании пункта 2.3.2 Административного регламента Федерального
агентства кадастра объектов недвижимости по предоставлению
государственной услуги «Ведение государственного фонда данных,
полученных в результате проведения землеустройства», утвержденного
приказом Министерства экономического развития и торговли Российской
Федерации от 14.11.2006 № 376 (далее – Административный Регламент),
запрашиваемые Вами документы (сведения о документах) государственного
фонда данных, полученных в результате проведения землеустройства, не могут
быть представлены по причине:

- отсутствия в государственном фонде данных, полученных в результате
проведения землеустройства, землеустроительного дела и иных документов,
содержащих графические материалы о местоположении земельного участка,
расположенного по адресу: Краснодарский край, Ейский район,
г. Ейск, СТ «Восход», 7.

И.о.начальника территориального отдела № 5

Л.И.Смирнова

ИСПОЛНИТЕЛЬ:
8(86199)21302 (Доб.4082)



Роскадастр

ПУБЛИЧНО-ПРАВОВАЯ КОМПАНИЯ «РОСКАДАСТР»
(ППК «Роскадастр»)

**ФИЛИАЛ
ПУБЛИЧНО-ПРАВОВОЙ КОМПАНИИ
"РОСКАДАСТР"
ПО КРАСНОДАРСКОМУ КРАЮ
(Филиал ППК "Роскадастр"
по Краснодарскому краю)**

**Территориальный отдел № 5
(по Ейскому и Щербиновскому району)**

ул. Янышева, 58/ул. Ростовская, 99, г. Ейск,
Краснодарский край, 353680, тел. (861) 992-13-02,
(доб. 4082)

E-mail: filial@23.kadastr.ru

ОКПО 73866322, ОГРН 1227700700633
ИНН/КПП 7708410783/230145002

10.07.2024 г. № 08/24-67/24-68

На №08/24-66/24-68 от 10.07.2024 г.

Директору ГБУ

КК "Крайтехинветаризация-Краевое
БТИ" отдел по Ейскому району
Кондратьеву А.М.
ул. К.Маркса, дом 41
г. Ейск, 353680

Уведомление № 08/24-67/24-68 от 10.07.2024г.

об отказе в предоставлении документов государственного фонда данных,
полученных в результате проведения землеустройства


Рассмотрев Ваше заявление от 10.07.2024 г. № 08/24-66/24-68
территориальный отдел №5 филиала ППК «Роскадастр» уведомляет Вас о том,
что на основании пункта 2.3.2 Административного регламента Федерального
агентства кадастра объектов недвижимости по предоставлению
государственной услуги «Ведение государственного фонда данных,
полученных в результате проведения землеустройства», утвержденного
приказом Министерства экономического развития и торговли Российской
Федерации от 14.11.2006 № 376 (далее – Административный Регламент),
запрашиваемые Вами документы (сведения о документах) государственного
фонда данных, полученных в результате проведения землеустройства, не могут
быть представлены по причине:

- отсутствия в государственном фонде данных, полученных в результате
проведения землеустройства, землеустроительного дела и иных документов,
содержащих графические материалы о местоположении земельного участка,
расположенного по адресу: Краснодарский край, Ейский район,
г. Ейск, СТ «Восход», 105.

И.о.начальника территориального отдела № 5

Л.И.Смирнова

ИСПОЛНИТЕЛЬ:
8(86199)21302 (Доб.4082)



ПУБЛИЧНО-ПРАВОВАЯ КОМПАНИЯ «РОСКАДАСТР»
(ППК «Роскадастр»)

ФИЛИАЛ
ПУБЛИЧНО-ПРАВОВОЙ КОМПАНИИ
"РОСКАДАСТР"
ПО КРАСНОДАРСКОМУ КРАЮ
(Филиал ППК "Роскадастр"
по Краснодарскому краю)

Территориальный отдел № 5
(по Ейскому и Щербиновскому району)

ул. Янышева, 58/ул. Ростовская, 99, г. Ейск,
Краснодарский край, 353680, тел. (861) 992-13-02,
(доб. 4082)

E-mail: filial@23.kadastr.ru

ОКПО 73866322, ОГРН 1227700700633
ИНН/КПП 7708410783/230145002

10.07.2024 г. № 08/24-67/24-59

На №08/24-66/24-59 от 10.07.2024 г.

Директору ГБУ

КК "Крайтехинветаризация-Краевое
БТИ" отдел по Ейскому району
Кондратьеву А.М.
ул. К.Маркса, дом 41
г. Ейск, 353680

Уведомление № 08/24-67/24-59 от 10.07.2024г.

об отказе в предоставлении документов государственного фонда данных,
полученных в результате проведения землеустройства

Рассмотрев Ваше заявление от 10.07.2024 г. № 08/24-66/24-59
территориальный отдел №5 филиала ППК «Роскадастр» уведомляет Вас о том,
что на основании пункта 2.3.2 Административного регламента Федерального
агентства кадастра объектов недвижимости по предоставлению
государственной услуги «Ведение государственного фонда данных,
полученных в результате проведения землеустройства», утвержденного
приказом Министерства экономического развития и торговли Российской
Федерации от 14.11.2006 № 376 (далее – Административный Регламент),
запрашиваемые Вами документы (сведения о документах) государственного
фонда данных, полученных в результате проведения землеустройства, не могут
быть представлены по причине:

- отсутствия в государственном фонде данных, полученных в результате
проведения землеустройства, землеустроительного дела и иных документов,
содержащих графические материалы о местоположении земельного участка,
расположенного по адресу: Краснодарский край, Ейский район,
г. Ейск, СТ «Восход», 137.

И.о.начальника территориального отдела № 5

Л.И.Смирнова

ИСПОЛНИТЕЛЬ:
8(86199)21302 (Доб.4082)



Роскадастр

ПУБЛИЧНО-ПРАВОВАЯ КОМПАНИЯ «РОСКАДАСТР»
(ППК «Роскадастр»)

**ФИЛИАЛ
ПУБЛИЧНО-ПРАВОВОЙ КОМПАНИИ
"РОСКАДАСТР"
ПО КРАСНОДАРСКОМУ КРАЮ
(Филиал ППК "Роскадастр"
по Краснодарскому краю)**

**Территориальный отдел № 5
(по Ейскому и Щербиновскому району)**

ул. Янышева, 58/ул. Ростовская, 99, г. Ейск,
Краснодарский край, 353680, тел. (861) 992-13-02,
(доб. 4082)

E-mail: filial@23.kadastr.ru

ОКПО 73866322, ОГРН 1227700700633
ИНН/КПП 7708410783/230145002

10.07.2024 г. № 08/24-67/24-58

На №08/24-66/24-58 от 10.07.2024 г.

Директору ГБУ
КК "Крайтехинветаризация-Краевое
БТИ" отдел по Ейскому району
Кондратьеву А.М.
ул. К.Маркса, дом 41
г. Ейск, 353680

Уведомление № 08/24-67/24-58 от 10.07.2024г.

об отказе в предоставлении документов государственного фонда данных,
полученных в результате проведения землеустройства

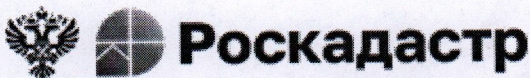
Рассмотрев Ваше заявление от 10.07.2024 г. № 08/24-66/24-58
территориальный отдел №5 филиала ППК «Роскадастр» уведомляет Вас о том,
что на основании пункта 2.3.2 Административного регламента Федерального
агентства кадастра объектов недвижимости по предоставлению
государственной услуги «Ведение государственного фонда данных,
полученных в результате проведения землеустройства», утвержденного
приказом Министерства экономического развития и торговли Российской
Федерации от 14.11.2006 № 376 (далее – Административный Регламент),
запрашиваемые Вами документы (сведения о документах) государственного
фонда данных, полученных в результате проведения землеустройства, не могут
быть представлены по причине:

- отсутствия в государственном фонде данных, полученных в результате
проведения землеустройства, землеустроительного дела и иных документов,
содержащих графические материалы о местоположении земельного участка,
расположенного по адресу: Краснодарский край, Ейский район,
г. Ейск, СТ «Восход», 187.

И.о.начальника территориального отдела № 5

Л.И.Смирнова

ИСПОЛНИТЕЛЬ:
8(86199)21302 (Доб.4082)



ПУБЛИЧНО-ПРАВОВАЯ КОМПАНИЯ «РОСКАДАСТР»
(ППК «Роскадастр»)

ФИЛИАЛ
ПУБЛИЧНО-ПРАВОВОЙ КОМПАНИИ
"РОСКАДАСТР"
ПО КРАСНОДАРСКОМУ КРАЮ
(Филиал ППК "Роскадастр"
по Краснодарскому краю)

Территориальный отдел № 5
(по Ейскому и Щербиновскому району)

ул. Янышева, 58/ул. Ростовская, 99, г. Ейск,
Краснодарский край, 353680, тел. (861) 992-13-02,
(доб. 4082)

E-mail: filial@23.kadastr.ru

ОКПО 73866322, ОГРН 1227700700633
ИНН/КПП 7708410783/230145002

10.07.2024 г. № 08/24-67/24-71

На №08/24-66/24-71 от 10.07.2024 г.

Директору ГБУ

КК "Крайтехинветаризация-Краевое
БТИ" отдел по Ейскому району
Кондратьеву А.М.
ул. К.Маркса, дом 41
г. Ейск, 353680

Уведомление № 08/24-67/24-71 от 10.07.2024г.

об отказе в предоставлении документов государственного фонда данных,
полученных в результате проведения землеустройства

Рассмотрев Ваше заявление от 10.07.2024 г. № 08/24-66/24-71
территориальный отдел №5 филиала ППК «Роскадастр» уведомляет Вас о том,
что на основании пункта 2.3.2 Административного регламента Федерального
агентства кадастра объектов недвижимости по предоставлению
государственной услуги «Ведение государственного фонда данных,
полученных в результате проведения землеустройства», утвержденного
приказом Министерства экономического развития и торговли Российской
Федерации от 14.11.2006 № 376 (далее – Административный Регламент),
запрашиваемые Вами документы (сведения о документах) государственного
фонда данных, полученных в результате проведения землеустройства, не могут
быть представлены по причине:

- отсутствия в государственном фонде данных, полученных в результате
проведения землеустройства, землеустроительного дела и иных документов,
содержащих графические материалы о местоположении земельного участка,
расположенного по адресу: Краснодарский край, Ейский район,
г. Ейск, СТ «Восход», 289.

И.о.начальника территориального отдела № 5

Л.И.Смирнова

ИСПОЛНИТЕЛЬ:
8(86199)21302 (Доб.4082)



Роскадастр

ПУБЛИЧНО-ПРАВОВАЯ КОМПАНИЯ «РОСКАДАСТР»
(ППК «Роскадастр»)

**ФИЛИАЛ
ПУБЛИЧНО-ПРАВОВОЙ КОМПАНИИ
"РОСКАДАСТР"
ПО КРАСНОДАРСКОМУ КРАЮ
(Филиал ППК "Роскадастр"
по Краснодарскому краю)**

**Территориальный отдел № 5
(по Ейскому и Щербиновскому району)**

ул. Янышева, 58/ул. Ростовская, 99, г. Ейск,
Краснодарский край, 353680, тел. (861) 992-13-02,
(доб. 4082)

E-mail: filial@23.kadastr.ru

ОКПО 73866322, ОГРН 1227700700633
ИНН/КПП 7708410783/230145002

10.07.2024 г. № 08/24-67/24-60

На №08/24-66/24-60 от 10.07.2024 г.

Директору ГБУ

КК "Крайтехинветаризация-Краевое
БТИ" отдел по Ейскому району
Кондратьеву А.М.
ул. К.Маркса, дом 41
г. Ейск, 353680

Уведомление № 08/24-67/24-60 от 10.07.2024г.

об отказе в предоставлении документов государственного фонда данных,
полученных в результате проведения землеустройства

Рассмотрев Ваше заявление от 10.07.2024 г. № 08/24-66/24-60
территориальный отдел №5 филиала ППК «Роскадастр» уведомляет Вас о том,
что на основании пункта 2.3.2 Административного регламента Федерального
агентства кадастра объектов недвижимости по предоставлению
государственной услуги «Ведение государственного фонда данных,
полученных в результате проведения землеустройства», утвержденного
приказом Министерства экономического развития и торговли Российской
Федерации от 14.11.2006 № 376 (далее – Административный Регламент),
запрашиваемые Вами документы (сведения о документах) государственного
фонда данных, полученных в результате проведения землеустройства, не могут
быть представлены по причине:

- отсутствия в государственном фонде данных, полученных в результате
проведения землеустройства, землеустроительного дела и иных документов,
содержащих графические материалы о местоположении земельного участка,
расположенного по адресу: Краснодарский край, Ейский район,
г. Ейск, СТ «Восход», 421.

И.о.начальника территориального отдела № 5

Л.И.Смирнова

ИСПОЛНИТЕЛЬ:
8(86199)21302 (Доб.4082)



Роскадастр

ПУБЛИЧНО-ПРАВОВАЯ КОМПАНИЯ «РОСКАДАСТР»
(ППК «Роскадастр»)

**ФИЛИАЛ
ПУБЛИЧНО-ПРАВОВОЙ КОМПАНИИ
"РОСКАДАСТР"
ПО КРАСНОДАРСКОМУ КРАЮ**
(Филиал ППК "Роскадастр"
по Краснодарскому краю)

Территориальный отдел № 5
(по Ейскому и Щербиновскому району)

ул. Янышева, 58/ул. Ростовская, 99, г. Ейск,
Краснодарский край, 353680, тел. (861) 992-13-02,
(доб. 4082)

E-mail: filial@23.kadastr.ru

ОКПО 73866322, ОГРН 1227700700633
ИНН/КПП 7708410783/230145002

10.07.2024 г. № 08/24-67/24-62

На №08/24-66/24-62 от 10.07.2024 г.

Директору ГБУ

КК "Крайтехинветаризация-Краевое
БТИ" отдел по Ейскому району
Кондратьеву А.М.
ул. К.Маркса, дом 41
г. Ейск, 353680

Уведомление № 08/24-67/24-62 от 10.07.2024г.

об отказе в предоставлении документов государственного фонда данных,
полученных в результате проведения землеустройства

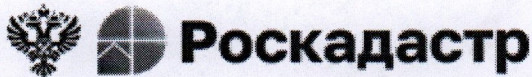
Рассмотрев Ваше заявление от 10.07.2024 г. № 08/24-66/24-62
территориальный отдел №5 филиала ППК «Роскадастр» уведомляет Вас о том,
что на основании пункта 2.3.2 Административного регламента Федерального
агентства кадастра объектов недвижимости по предоставлению
государственной услуги «Ведение государственного фонда данных,
полученных в результате проведения землеустройства», утвержденного
приказом Министерства экономического развития и торговли Российской
Федерации от 14.11.2006 № 376 (далее – Административный Регламент,
запрашиваемые Вами документы (сведения о документах) государственного
фонда данных, полученных в результате проведения землеустройства, не могут
быть представлены по причине:

- отсутствия в государственном фонде данных, полученных в результате
проведения землеустройства, землеустроительного дела и иных документов,
содержащих графические материалы о местоположении земельного участка,
расположенного по адресу: Краснодарский край, Ейский район,
г. Ейск, СТ «Восход», 455.

И.о.начальника территориального отдела № 5

Л.И.Смирнова

ИСПОЛНИТЕЛЬ:
8(86199)21302 (Доб.4082)



ПУБЛИЧНО-ПРАВОВАЯ КОМПАНИЯ «РОСКАДАСТР»
(ППК «Роскадастр»)

**ФИЛИАЛ
ПУБЛИЧНО-ПРАВОВОЙ КОМПАНИИ
"РОСКАДАСТР"
ПО КРАСНОДАРСКОМУ КРАЮ
(Филиал ППК "Роскадастр"
по Краснодарскому краю)**

**Территориальный отдел № 5
(по Ейскому и Щербиновскому району)**

ул. Янышева, 58/ул. Ростовская, 99, г. Ейск,
Краснодарский край, 353680, тел. (861) 992-13-02,
(доб. 4082)

E-mail: filial@23.kadastr.ru

ОКПО 73866322, ОГРН 1227700700633
ИНН/КПП 7708410783/230145002

10.07.2024 г. № 08/24-67/24-65

На №08/24-66/24-65 от 10.07.2024 г.

Директору ГБУ
КК "Крайтехинветаризация-Краевое
БТИ" отдел по Ейскому району
Кондратьеву А.М.
ул. К.Маркса, дом 41
г. Ейск, 353680

Уведомление № 08/24-67/24-65 от 10.07.2024г.

об отказе в предоставлении документов государственного фонда данных,
полученных в результате проведения землеустройства

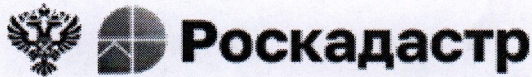
Рассмотрев Ваше заявление от 10.07.2024 г. № 08/24-66/24-65 территориальный отдел №5 филиала ППК «Роскадастр» уведомляет Вас о том, что на основании пункта 2.3.2 Административного регламента Федерального агентства кадастра объектов недвижимости по предоставлению государственной услуги «Ведение государственного фонда данных, полученных в результате проведения землеустройства», утвержденного приказом Министерства экономического развития и торговли Российской Федерации от 14.11.2006 № 376 (далее – Административный Регламент), запрашиваемые Вами документы (сведения о документах) государственного фонда данных, полученных в результате проведения землеустройства, не могут быть представлены по причине:

- отсутствия в государственном фонде данных, полученных в результате проведения землеустройства, землеустроительного дела и иных документов, содержащих графические материалы о местоположении земельного участка, расположенного по адресу: Краснодарский край, Ейский район, г. Ейск, СТ «Восход», 511.

И.о.начальника территориального отдела № 5

Л.И.Смирнова

ИСПОЛНИТЕЛЬ:
8(86199)21302 (Доб.4082)



ПУБЛИЧНО-ПРАВОВАЯ КОМПАНИЯ «РОСКАДАСТР»
(ППК «Роскадастр»)

ФИЛИАЛ
ПУБЛИЧНО-ПРАВОВОЙ КОМПАНИИ
"РОСКАДАСТР"
ПО КРАСНОДАРСКОМУ КРАЮ
(Филиал ППК "Роскадастр"
по Краснодарскому краю)

Территориальный отдел № 5
(по Ейскому и Щербиновскому району)

ул. Янышева, 58/ул. Ростовская, 99, г. Ейск,
Краснодарский край, 353680, тел. (861) 992-13-02,
(доб. 4082)

E-mail: filial@23.kadastr.ru

ОКПО 73866322, ОГРН 1227700700633
ИНН/КПП 7708410783/230145002

10.07.2024 г. № 08/24-67/24-64

На №08/24-66/24-64 от 10.07.2024 г.

Директору ГБУ
КК "Крайтехинветаризация-Краевое
БТИ" отдел по Ейскому району
Кондратьеву А.М.
ул. К.Маркса, дом 41
г. Ейск, 353680

Уведомление № 08/24-67/24-64 от 10.07.2024г.

об отказе в предоставлении документов государственного фонда данных,
полученных в результате проведения землеустройства

Рассмотрев Ваше заявление от 10.07.2024 г. № 08/24-66/24-64
территориальный отдел №5 филиала ППК «Роскадастр» уведомляет Вас о том,
что на основании пункта 2.3.2 Административного регламента Федерального
агентства кадастра объектов недвижимости по предоставлению
государственной услуги «Ведение государственного фонда данных,
полученных в результате проведения землеустройства», утвержденного
приказом Министерства экономического развития и торговли Российской
Федерации от 14.11.2006 № 376 (далее – Административный Регламент),
запрашиваемые Вами документы (сведения о документах) государственного
фонда данных, полученных в результате проведения землеустройства, не могут
быть представлены по причине:

- отсутствия в государственном фонде данных, полученных в результате
проведения землеустройства, землеустроительного дела и иных документов,
содержащих графические материалы о местоположении земельного участка,
расположенного по адресу: Краснодарский край, Ейский район,
г. Ейск, СТ «Восход», 513.

И.о.начальника территориального отдела № 5

Л.И.Смирнова

ИСПОЛНИТЕЛЬ:
8(86199)21302 (Доб.4082)



Роскадастр

ПУБЛИЧНО-ПРАВОВАЯ КОМПАНИЯ «РОСКАДАСТР»
(ППК «Роскадастр»)

**ФИЛИАЛ
ПУБЛИЧНО-ПРАВОВОЙ КОМПАНИИ
"РОСКАДАСТР"
ПО КРАСНОДАРСКОМУ КРАЮ
(Филиал ППК "Роскадастр"
по Краснодарскому краю)**

**Территориальный отдел № 5
(по Ейскому и Щербиновскому району)**

ул. Янышева, 58/ул. Ростовская, 99, г. Ейск,
Краснодарский край, 353680, тел. (861) 992-13-02,
(доб. 4082)

E-mail: filial@23.kadastr.ru

ОКПО 73866322, ОГРН 1227700700633
ИНН/КПП 7708410783/230145002

10.07.2024 г. № 08/24-67/24-66

На №08/24-66/24-66 от 10.07.2024 г.

Директору ГБУ

КК "Крайтехинветаризация-Краевое
БТИ" отдел по Ейскому району
Кондратьеву А.М.
ул. К.Маркса, дом 41
г. Ейск, 353680

Уведомление № 08/24-67/24-66 от 10.07.2024г.

об отказе в предоставлении документов государственного фонда данных,
полученных в результате проведения землеустройства

Рассмотрев Ваше заявление от 10.07.2024 г. № 08/24-66/24-66
территориальный отдел №5 филиала ППК «Роскадастр» уведомляет Вас о том,
что на основании пункта 2.3.2 Административного регламента Федерального
агентства кадастра объектов недвижимости по предоставлению
государственной услуги «Ведение государственного фонда данных,
полученных в результате проведения землеустройства», утвержденного
приказом Министерства экономического развития и торговли Российской
Федерации от 14.11.2006 № 376 (далее – Административный Регламент),
запрашиваемые Вами документы (сведения о документах) государственного
фонда данных, полученных в результате проведения землеустройства, не могут
быть представлены по причине:

- отсутствия в государственном фонде данных, полученных в результате
проведения землеустройства, землеустроительного дела и иных документов,
содержащих графические материалы о местоположении земельного участка,
расположенного по адресу: Краснодарский край, Ейский район,
г. Ейск, СТ «Восход», 545.

И.о.начальника территориального отдела № 5

Л.И.Смирнова

ИСПОЛНИТЕЛЬ:
8(86199)21302 (Доб.4082)



Роскадастр

ПУБЛИЧНО-ПРАВОВАЯ КОМПАНИЯ «РОСКАДАСТР»
(ППК «Роскадастр»)

**ФИЛИАЛ
ПУБЛИЧНО-ПРАВОВОЙ КОМПАНИИ
"РОСКАДАСТР"
ПО КРАСНОДАРСКОМУ КРАЮ
(Филиал ППК "Роскадастр"
по Краснодарскому краю)**

**Территориальный отдел № 5
(по Ейскому и Щербиновскому району)**

ул. Янышева, 58/ул. Ростовская, 99, г. Ейск,
Краснодарский край, 353680, тел. (861) 992-13-02,
(доб. 4082)

E-mail: filial@23.kadastr.ru

ОКПО 73866322, ОГРН 1227700700633
ИНН/КПП 7708410783/230145002

10.07.2024 г. № 08/24-67/24-63

На №08/24-66/24-63 от 10.07.2024 г.

Директору ГБУ

КК "Крайтехинветаризация-Краевое
БТИ" отдел по Ейскому району
Кондратьеву А.М.
ул. К.Маркса, дом 41
г. Ейск, 353680

Уведомление № 08/24-67/24-63 от 10.07.2024г.

об отказе в предоставлении документов государственного фонда данных,
полученных в результате проведения землеустройства

Рассмотрев Ваше заявление от 10.07.2024 г. № 08/24-66/24-63
территориальный отдел №5 филиала ППК «Роскадастр» уведомляет Вас о том,
что на основании пункта 2.3.2 Административного регламента Федерального
агентства кадастра объектов недвижимости по предоставлению
государственной услуги «Ведение государственного фонда данных,
полученных в результате проведения землеустройства», утвержденного
приказом Министерства экономического развития и торговли Российской
Федерации от 14.11.2006 № 376 (далее – Административный Регламент),
запрашиваемые Вами документы (сведения о документах) государственного
фонда данных, полученных в результате проведения землеустройства, не могут
быть представлены по причине:

- отсутствия в государственном фонде данных, полученных в результате
проведения землеустройства, землеустроительного дела и иных документов,
содержащих графические материалы о местоположении земельного участка,
расположенного по адресу: Краснодарский край, Ейский район,
г. Ейск, СТ «Восход», 562.

И.о.начальника территориального отдела № 5

Л.И.Смирнов

ИСПОЛНИТЕЛЬ:
8(86199)21302 (Доб.4082)



Роскадастр

ПУБЛИЧНО-ПРАВОВАЯ КОМПАНИЯ «РОСКАДАСТР»
(ППК «Роскадастр»)

**ФИЛИАЛ
ПУБЛИЧНО-ПРАВОВОЙ КОМПАНИИ
"РОСКАДАСТР"
ПО КРАСНОДАРСКОМУ КРАЮ
(Филиал ППК "Роскадастр"
по Краснодарскому краю)**

**Территориальный отдел № 5
(по Ейскому и Щербиновскому району)**

ул. Янышева, 58/ул. Ростовская, 99, г. Ейск,
Краснодарский край, 353680, тел. (861) 992-13-02,
(доб. 4082)
E-mail: filial@23.kadastr.ru

ОКПО 73866322, ОГРН 1227700700633
ИНН/КПП 7708410783/230145002

10.07.2024 г. № 08/24-67/24-67

На №08/24-66/24-67 от 10.07.2024 г.

Директору ГБУ
КК "Крайтехинветаризация-Краевое
БТИ" отдел по Ейскому району
Кондратьеву А.М.
ул. К.Маркса, дом 41
г. Ейск, 353680

Уведомление № 08/24-67/24-67 от 10.07.2024г.

об отказе в предоставлении документов государственного фонда данных,
полученных в результате проведения землеустройства


Рассмотрев Ваше заявление от 10.07.2024 г. № 08/24-66/24-67
территориальный отдел №5 филиала ППК «Роскадастр» уведомляет Вас о том,
что на основании пункта 2.3.2 Административного регламента Федерального
агентства кадастра объектов недвижимости по предоставлению
государственной услуги «Ведение государственного фонда данных,
полученных в результате проведения землеустройства», утвержденного
приказом Министерства экономического развития и торговли Российской
Федерации от 14.11.2006 № 376 (далее – Административный Регламент),
запрашиваемые Вами документы (сведения о документах) государственного
фонда данных, полученных в результате проведения землеустройства, не могут
быть представлены по причине:

- отсутствия в государственном фонде данных, полученных в результате
проведения землеустройства, землеустроительного дела и иных документов,
содержащих графические материалы о местоположении земельного участка,
расположенного по адресу: Краснодарский край, Ейский район,
г. Ейск, СТ «Восход», 592.

И.о.начальника территориального отдела № 5

Л.И.Смирнова

ИСПОЛНИТЕЛЬ:
8(86199)21302 (Доб.4082)



ПУБЛИЧНО-ПРАВОВАЯ КОМПАНИЯ «РОСКАДАСТР»
(ППК «Роскадастр»)

ФИЛИАЛ
ПУБЛИЧНО-ПРАВОВОЙ КОМПАНИИ
"РОСКАДАСТР"
ПО КРАСНОДАРСКОМУ КРАЮ
(Филиал ППК "Роскадастр"
по Краснодарскому краю)

Территориальный отдел № 5
(по Ейскому и Щербиновскому району)

ул. Янышева, 58/ул. Ростовская, 99, г. Ейск,
Краснодарский край, 353680, тел. (861) 992-13-02,
(доб. 4082)

E-mail: filial@23.kadastr.ru

ОКПО 73866322, ОГРН 1227700700633
ИНН/КПП 7708410783/230145002

10.07.2024 г. № 08/24-67/24-69

На №08/24-66/24-69 от 10.07.2024 г.

Директору ГБУ

КК "Крайтехинветаризация-Краевое
БТИ" отдел по Ейскому району
Кондратьеву А.М.
ул. К.Маркса, дом 41
г. Ейск, 353680

Уведомление № 08/24-67/24-69 от 10.07.2024г.

об отказе в предоставлении документов государственного фонда данных,
полученных в результате проведения землеустройства

Рассмотрев Ваше заявление от 10.07.2024 г. № 08/24-66/24-69
территориальный отдел №5 филиала ППК «Роскадастр» уведомляет Вас о том,
что на основании пункта 2.3.2 Административного регламента Федерального
агентства кадастра объектов недвижимости по предоставлению
государственной услуги «Ведение государственного фонда данных,
полученных в результате проведения землеустройства», утвержденного
приказом Министерства экономического развития и торговли Российской
Федерации от 14.11.2006 № 376 (далее – Административный Регламент),
запрашиваемые Вами документы (сведения о документах) государственного
фонда данных, полученных в результате проведения землеустройства, не могут
быть представлены по причине:

- отсутствия в государственном фонде данных, полученных в результате
проведения землеустройства, землеустроительного дела и иных документов,
содержащих графические материалы о местоположении земельного участка,
расположенного по адресу: Краснодарский край, Ейский район,
г. Ейск, СТ «Восход», 686.

И.о.начальника территориального отдела № 5

Л.И.Смирнова

ИСПОЛНИТЕЛЬ:
8(86199)21302 (Доб.4082)



Роскадастр

ПУБЛИЧНО-ПРАВОВАЯ КОМПАНИЯ «РОСКАДАСТР»
(ППК «Роскадастр»)

**ФИЛИАЛ
ПУБЛИЧНО-ПРАВОВОЙ КОМПАНИИ
"РОСКАДАСТР"
ПО КРАСНОДАРСКОМУ КРАЮ
(Филиал ППК "Роскадастр"
по Краснодарскому краю)**

**Территориальный отдел № 5
(по Ейскому и Щербиновскому району)**

ул. Янышева, 58/ул. Ростовская, 99, г. Ейск,
Краснодарский край, 353680, тел. (861) 992-13-02,
(доб. 4082)

E-mail: filial@23.kadastr.ru

ОКПО 73866322, ОГРН 1227700700633
ИНН/КПП 7708410783/230145002

10.07.2024 г. № 08/24-67/24-61

На №08/24-66/24-61 от 10.07.2024 г.

Директору ГБУ

КК "Крайтехинветаризация-Краевое
БТИ" отдел по Ейскому району
Кондратьеву А.М.
ул. К.Маркса, дом 41
г. Ейск, 353680

Уведомление № 08/24-67/24-61 от 10.07.2024г.

об отказе в предоставлении документов государственного фонда данных,
полученных в результате проведения землеустройства

Рассмотрев Ваше заявление от 10.07.2024 г. № 08/24-66/24-61
территориальный отдел №5 филиала ППК «Роскадастр» уведомляет Вас о том,
что на основании пункта 2.3.2 Административного регламента Федерального
агентства кадастра объектов недвижимости по предоставлению
государственной услуги «Ведение государственного фонда данных,
полученных в результате проведения землеустройства», утвержденного
приказом Министерства экономического развития и торговли Российской
Федерации от 14.11.2006 № 376 (далее – Административный Регламент),
запрашиваемые Вами документы (сведения о документах) государственного
фонда данных, полученных в результате проведения землеустройства, не могут
быть представлены по причине:

- отсутствия в государственном фонде данных, полученных в результате
проведения землеустройства, землеустроительного дела и иных документов,
содержащих графические материалы о местоположении земельного участка,
расположенного по адресу: Краснодарский край, Ейский район,
г. Ейск, СТ «Восход», 704.

И.о.начальника территориального отдела № 5

Л.И.Смирнова

ИСПОЛНИТЕЛЬ:
8(86199)21302 (Доб.4082)